

Informe ornitològic parcs  
i platges metropolitans 2022

# Sant Boi de Llobregat



Institut Català d'Ornitologia



## CLIENT



CARRER 62, NÚM 16-18  
ZONA FRANCA  
08040 BARCELONA

T 932 235 515  
[www.amb.cat](http://www.amb.cat)

## REDACCIÓ



Institut Català d'Ornitologia

Girona 168, Esc.B, Entresol 5a,  
08037 Barcelona

T 93 458 78 93  
[www.ornitologia.org](http://www.ornitologia.org)

## REDACCIÓ

Riera, Xavier (ICO)

## COL·LABORACIÓ

Gargallo, Gabriel (ICO)

Machuca, Núria (AMB)

Martín Alcantara, Isabel (AMB)

Novau, Aida (AMB)

Rovira, Eloi (ICO)

Serrat, Lúdia (AMB)

I l'equip tècnic i administratiu de l'Institut Català d'Ornitologia

# INFORME ORNITOLÒGIC DE PARCS I PLATGES METROPOLITANS

## Sant Boi de Llobregat · Dades 2022

L'objectiu d'aquest informe és subratllar les observacions de fauna que es fan als parcs i platges metropolitanas i als voltants (per a més detalls vegeu *Per saber-ne més*).

### Sumari

Al parc de la Muntanyeta de Sant Boi de Llobregat, l'any 2022 es van fer 319 observacions de 35 espècies diferents, el 68 % de les quals gaudeixen d'alguna mena de protecció. Aquestes 35 espècies representen el 22,7 % de les observades al municipi i el 9,3 % de les vistes en l'àmbit català. Si mirem l'evolució històrica de les xifres del 2022, s'aprecia un descens molt marcat respecte a les dades del 2020 i el 2021, i són més semblants a les del període 2010-2019. Es van observar dues espècies catalogades com a vulnerables com a reproductores en la llista vermella dels ocells d'Espanya del 2021 (SEO/BirdLife. López-Jiménez N. Ed.): el falciot negre i l'oreneta comuna, i una que està inclosa en el catàleg d'espècies exòtiques invasores: la cotorreta de pit gris.



# INFORME ORNITOLÒGIC DE PARCS I PLATGES METROPOLITANS

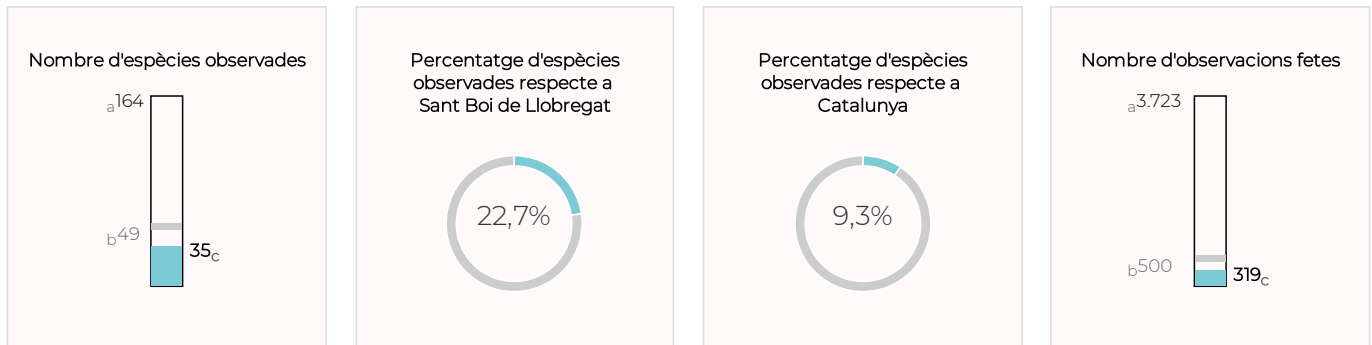
## Sant Boi de Llobregat · Dades 2022

### Nombre d'espècies d'ocells observades

#### LLEGENDA

- a: Màxim d'espècies o observacions en un parc o platja.
- b: Mitjana d'espècies o observacions en un parc o platja.
- c: Nombre d'espècies o observacions en aquest parc o platja.

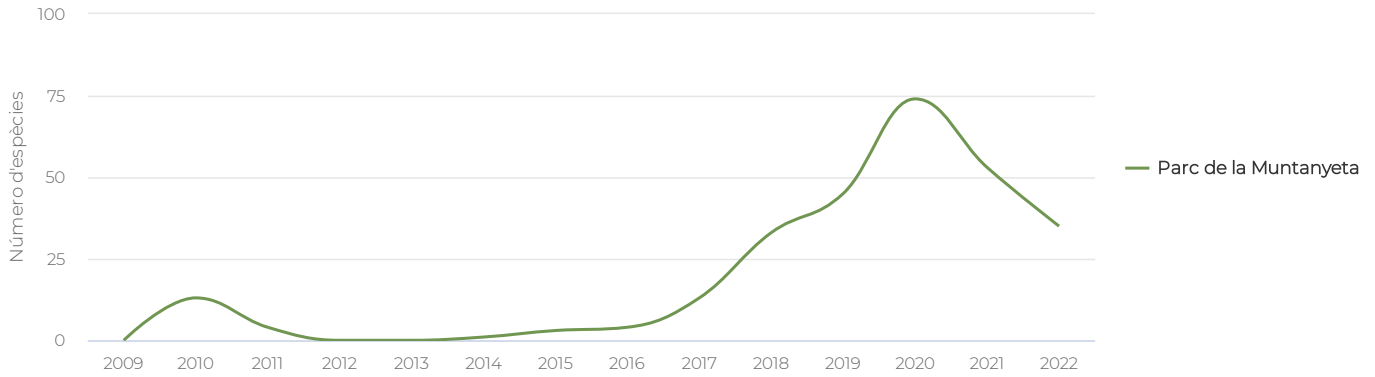
### Parc de la Muntanyeta



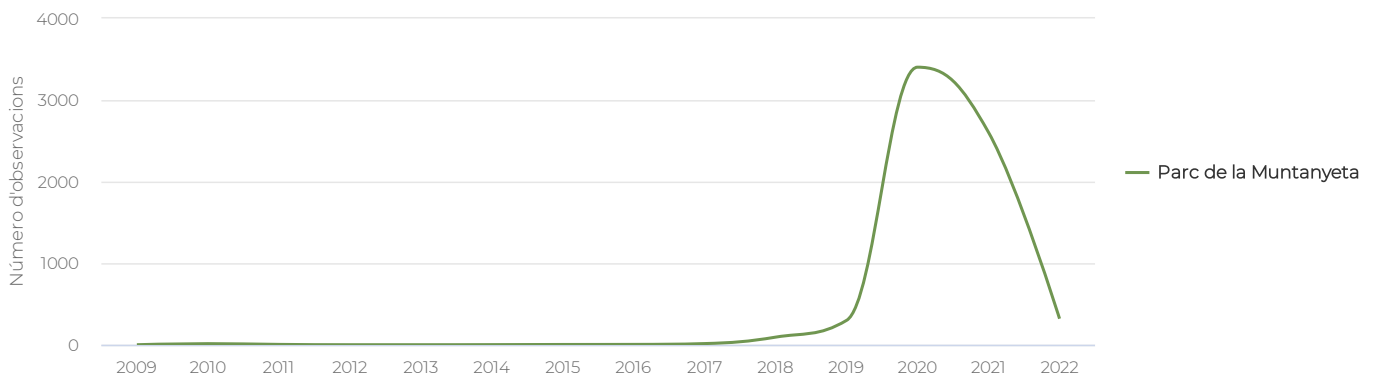
# INFORME ORNITOLÒGIC DE PARCS I PLATGES METROPOLITANS

## Sant Boi de Llobregat · Dades 2022

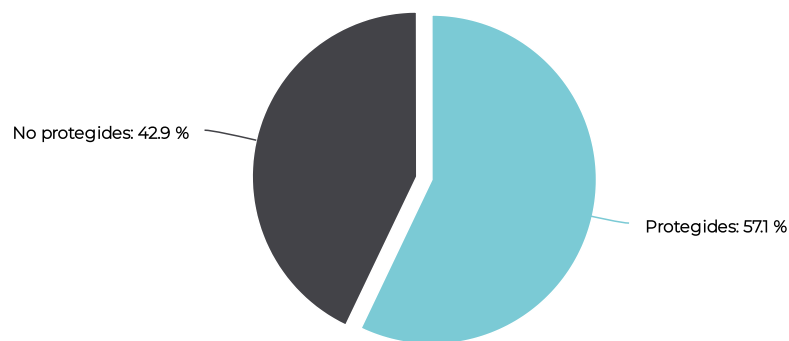
### Evolució anual d'espècies d'ocells observades



### Evolució anual d'observacions d'ocells registrades



### Grau de protecció de les espècies observades al municipi



# INFORME ORNITOLÒGIC DE PARCS I PLATGES METROPOLITANS

## Sant Boi de Llobregat · Dades 2022

### Llista d'ocells observats



Espècie protegida

Observacions anuals



< 5




5-25




> 25

 Vist enguany

 Vist històric però no enguany

 Vist dins dels límits del parc/platja

	Espècie	Parc de la Muntanyeta
	Abellerol	
	Àguila calçada	
	Àguila marcenca	
	Àguila pescadora	
	Aligot comú	
	Ànec collverd	
	Ànec cuallarg	
	Aratinga mitrada	
	Arpella vulgar	
	Ballester	
	Bernat pescaire	
	Bitxac comú	
	Blauet	
	Bruel	
	Cadenera	
	Cames llargues	
	Capsigrany	

# INFORME ORNITOLÒGIC DE PARCS I PLATGES METROPOLITANS

## Sant Boi de Llobregat · Dades 2022

	Espècie	Parc de la Muntanyeta
	Cigonya blanca	●
	Cogullada vulgar	●
	Colom roquer	●
	Corb marí gros	●
	Cornella emmantellada	●
	Cotorra de Kramer	●
	Cotorreta de pit gris	●
	Cotxa blava	●
	Cotxa cua-roja	●
	Cotxa fumada	●
	Cucut reial	●
	Cuereta blanca vulgar	●
	Cuereta groga	●
	Cuereta torrentera	●
	Esparver vulgar	●
	Esplugabous	●
	Estornell negre	●
	Estornell vulgar	●
	Falcionet negre	●




















# INFORME ORNITOLÒGIC DE PARCS I PLATGES METROPOLITANS

## Sant Boi de Llobregat · Dades 2022

	Espècie	Parc de la Muntanyeta
	Falcó mostatxut	●
	Falcó pelegrí	●
	Flamenc	●
	Gafarró	●
	Gaig	○
	Gamarús	●
	Garsa	●
	Gavià argentat	●
	Gavina vulgar	●
	Gralla	●
	Hortolà	●
	Mallerenga blava	●
	Mallerenga carbonera	●
	Mallerenga cuallarga	○
	Mallerenga emplomallada	●
	Mallerenga petita	●
	Martinet blanc	●
	Mastegatxes	●
	Merla	●






























# INFORME ORNITOLÒGIC DE PARCS I PLATGES METROPOLITANS

## Sant Boi de Llobregat · Dades 2022

	Espècie	Parc de la Muntanyeta
	Milà negre	○
	Mosquiter comú	○
	Mosquiter pàl·lid	●
	Mussol comú	●
	Oreneta cuablanca	●
	Oreneta de ribera	●
	Oreneta vulgar	●
	Oriol	●
	Papamosques gris	●
	Pardal comú	●
	Pardal xarrec	●
	Pinsà borroner	●
	Pinsà comú	●
	Pit-roig	●
	Polla d'aigua	○
	Puput	●
	Rascló	●
	Raspinell comú	●
	Reietó	○

# INFORME ORNITOLÒGIC DE PARCS I PLATGES METROPOLITANS

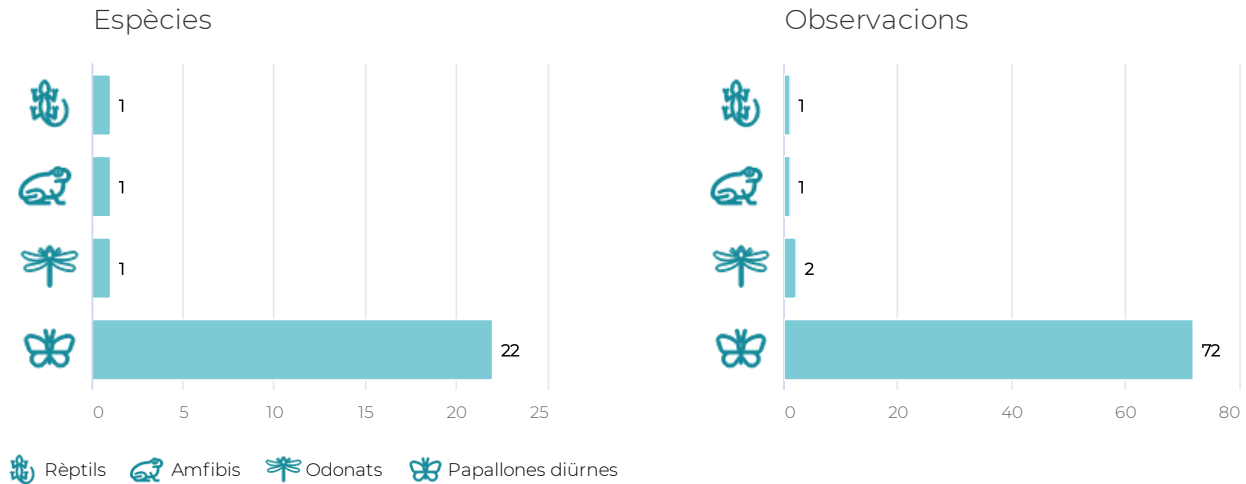
## Sant Boi de Llobregat · Dades 2022

	Espècie	Parc de la Muntanyeta
	Roquerol	
	Rossinyol	
	Rossinyol bord	
	Sit negre	
	Tallareta vulgar	
	Tallarol capnegre	
	Tallarol de casquet	
	Titella	
	Tórtora	
	Tórtora turca	
	Trist	
	Tudó	
	Verdum	
	Xoriguer comú	
	Xot	

# INFORME ORNITOLÒGIC DE PARCS I PLATGES METROPOLITANS

## Sant Boi de Llobregat · Dades 2022

### Altra fauna observada durant el 2022



### Per saber-ne més

Aquest informe es genera automàticament a partir de les observacions faunístiques recollides a través d'[ornitho.cat](https://ornitho.cat) i [ocellsdelsjardins.cat](https://ocellsdelsjardins.cat), dos projectes de ciència ciutadana de l'[Institut Català d'Ornitologia](https://www.institutcatala.com), als parcs i platges de l'AMB i als seus voltants.

L'informe sintetitza la informació que ja està a disposició de tothom al [Visor de fauna de l'AMB](https://www.amb.cat/visor-fauna), d'aquí que les observacions s'hagin assignat a cada parc i platja tal i com es fa en aquest portal. És a dir, utilitzant de referència els límits de cada espai més una àrea d'influència (buffer) de 500m. D'aquí que sempre es parli de les espècies observades (detectades visualment o auditivament) a cada espai i els seus voltants, no, estrictament, de les de dins de l'espai.

A més, com és habitual en aquests tipus de projectes de ciència ciutadana, cal tenir present que les observacions que es recullen a [ornitho.cat](https://ornitho.cat) i [ocellsdelsjardins.cat](https://ocellsdelsjardins.cat) inclouen, sovint, la informació relativa a localització de l'observador (per exemple, quan s'agafen en forma de llistes completes) però, només alguns cops, la de l'espècie observada (per exemple, quan s'agafen en forma de dades casuals). És per això que les observacions que s'assignen a cada espai poden incloure tant les que corresponen a ocells (o altra fauna) que s'han observat dins de l'espai com les que corresponen a ocells (o altra fauna) que estaven fora de l'espai (fins i tot força lluny en alguns casos) però que s'han detectat des de dins de l'espai. Un cas típic d'això darrer són les observacions d'ocells marins vistos mar endins però fetes des de les platges metropolitanas.

Per facilitar una millor interpretació de la informació, a la *Llista d'ocells observats*, s'indiquen les espècies que han estat detectades algun cop dins dels límits estrictes de cada espai.

Vegeu també: [Visor de fauna de l'AMB](https://www.amb.cat/visor-fauna)

*Il·lustracions: Toni Llobet*