CMB

CORPORACIÓ METROPOLITANA DE BARCELONA

DIRECCIÓ DE SERVEIS D'URBANISME

INSPECCIÓ URBANÍSTICA



2035



ESTAT D'OCUPACIÓ I ÚS DEL SÒL QUALIFICAT DE NO URBANITZABLE I SISTEMES A EFECTES DEL SEU CONTROL URBANÍSTIC A JUNY DE 1981

VOLUM 1

DESEMBRE 1984

ACER - 13654

CORPORACIÓ METROPOLITANA
DE BARCELONA

DIRECCION SERVICIOS URBANISMO
Oficina de Inspección Urbanística

LMC/jma

Àrea metropolitana de Barcelona
Mancomunitat de municipis

BIBLIOTECA

R.29211

OCUPACIONES ILEGALES EN EL SUELO NO URBANIZABLE.

De un tiempo a ésta parte, en el suelo no urbanizable, se está detectanto una presión dirigida a la ocupación de éste tipo de suelo, por edificaciones o actividades denominadas marginales, que cuantitativamente estan alcanzando niveles importantes.

Los suelos no urbanizables ocupados, no siempre pueden revertirse facilmente a la situación anterior. Entre las ocupaciones o actividades, que producen efectos mas permanentes - sobre el territorio, se hallan: los núcleos de población ilegales, autoconstruídos en muchos casos, que carecen normalmente de los mínimos servicios urbanísticos, las extracciones de áridos incontroladas en suelo de valor agrícola, donde una vez - extraido el árido se abandona la extracción o se llena el espacio abierto, con residuos o materiales no adecuados para su previsto destino agrícola,...etc.

Otros suelos, en principio mas sencillos de recuperar, están ocupados por chatarreros, almacenaje y reciclaje de diversos materiales residuales de la industria, plantas clasificadoras de áridos, Parking, exposición y venta de roulottes, almacenaje de containers,...etc.

No cabe duda de que entre las varias actuaciones posibles para el tratamiento de los citados usos marginales, se halla la de Disciplina Urbanística que probablemente sea, entre las posibles, la mas impopular y objetivamente mas dificil de aplicar. No es ajeno a ello la marginalidad de las edificaciones o actividades que se vienen produciendo, la falta de información sobre quienes son los infractores, su domicilio, la lejanía de la infracción respecto a los cascos urbanos, y la insolvencia habitual de los infractores. Todo ello dificulta en muchas ocasiones llevar a cabo un tratamiento adecuado.

Otras causas de la ocupación del suelo no urbanizable son:

- La complicidad, en algunos casos, de los propietarios del suelo ocupado que, no solo no defienden el carácter protegido de los mismos, sino que, normalmente son los principales interesados en la aparición de dichas ocupaciones.

- La situación de paro y crisis económica, en que estamos inmersos desde hace ya varios años, que viene favoreciendo la aparición de actividades nuevas.

- La necesidad de grandes espacios, que precisan algunas de éstas actividades ilegales en relación al limitado beneficio económico que obtienen, les orienta hacia la búsqueda de suelos baratos, sean de alquiler o compra, que encuentran normalmente en suelos no urbanizables que estén bien comunicados. Tambien se ahorran los gastos de autorización de la actividad, y los de urbanización que requeriría la misma si se instalara legalmente.

R 15046

- La insuficiente regulación urbanística con que la mayoría de los planes afrontan el suelo no urbanizable.

- La insuficiente sistematización de la inspección urbanística sobre el territorio que informe a tiempo de lo que realmente está ocurriendo sobre el mismo.

Por contra, el control del suelo urbano, recibe ayudas de las que carece el suelo no urbanizable como son:

- La regulación mas precisa y pormenorizada de los respectivos planeamientos vigentes en suelo urbano.

- El mayor control de éstos suelos que llevan a cabo los respectivos ayuntamientos, y la posibilidad de defensa ciudadana, contra una determinada infracción, en base a su derecho del ejercicio de la acción pública que concede la Ley.

- La drástica reducción experimentada en el volumen de obra que se está construyendo actualmente, tambien ha influido en la reducción de las denuncias que se presentan referidas al suelo urbano.

En base a lo expuesto anteriormente la Corporación Metropolitana de Barcelona, competente para fiscalizar los actos de edificación y uso del suelo que le otorga el Decreto Ley 5/1974 de 24 de Agosto (artículos 10c y 24), por el que se creó dicha institución, y los artículos 40 y 41 de la normativa del Plan General Metropolitano, ha decidido recientemente, entre otras actuaciones complementarias, potenciar la inspección urbanística del territorio, principalmente los suelos no urbanizables, en colaboración con los respectivos ayuntamientos de la comarca en base al siguiente programa, elaborado por el Servicio de Inspección Urbanística de la Dirección de Servicios de Urbanismo.

PROGRAMA DE INSPECCION URBANISTICA.

El programa que se expone a continuación, se basa en las conclusiones que se extraen de la elaboración de unos planos denominados: "Estat de ocupació i ús del sòl, calificats de no urbanitzable i sistemes, a efectes del seu control urbanístic" que abarcan todo el ámbito metropolitano.

Los citados planos han sido elaborados mediante la técnica de la fotointerpretación, con fotografías aéreas correspondientes al vuelo de Junio de 1.981.

Antes de describir el contenido de los planos debe indicarse, en primer lugar, que sobre los mismos fueron grafiados unos perímetros a trazos, que deslindaban, el suelo urbano mas el suelo urbanizable del resto, es decir suelo no urbanizable y sistemas

Esta diferencia corresponde a distinto tratamiento en la información que contienen los planos. En el primer caso -- (dentro del perímetro urbano + urbanizable) solamente se ha grafiado, mediante el codigo establecido en la leyenda, la información existente en la base topográfica que corresponde al vuelo aéreo de 1.977.

En cambio, en el resto de suelo objeto de preferente control, (básicamente suelo no urbanizable y sistemas), se ha procedido a la interpretación de los usos que se observan en el fotoplano correspondiente a junio de 1.981. Tanto la base cartográfica, como los fotoplanos a que se ha hecho referencia, constituían el material más actualizado al inicio de los trabajos. Si bien antes de finalizar los mismos ya se disponía de fotoplanos correspondientes a 1.983, estos no han sido utilizados, conscientemente, para no mezclar información correspondiente a distintos periódos de tiempo. Con ello se tiene una imagen de ocupación del territorio toda ella referida a Junio de 1.981.

En cualquier caso y, ésta será una de las conclusiones del programa, se apunta la necesidad de proceder a la actualización de los planos según el último vuelo realizado de 1.983, sin que por ello deba de repetirse el trabajo realizado. Unicamente, será necesario grafiar, en colección aparte, las diferencias surgidas entre el periódo 1.981-1983. A su vez, ésta información, se puede ir actualizando a partir del control de campo que se vaya realizando.

La escala escogida, para la realización de las hojas sobre el estado de ocupación y uso del suelo, es la 1/.5000, porque la misma permite obtener un detalle que se considera suficiente, para entender lo que esta ocurriendo sobre el territorio, y tambien porque la información a dicha escala es comparable, por superposición, con los correspondientes planos de calificación urbanística del Plan General Metropolitano a escala 1:5.000.

El grado de bondad del trabajo depende del mayor o menor acierto con que se lleve a cabo la fotointerpretación. En otros paises como Holanda, existe el Instituto Internacional de levantamientos aéreos y Ciencias Terrestres (I.T.C.) que, en aplicación de la técnica de la fotointerpretación con instrumental preciso, obtienen unas bases de información muy útiles al planeamiento urbanístico del territorio.

Las infraestructuras, usos, y edificaciones detectados a partir del fotoplano de Junio de 1.981, se han ordenado de la siguiente manera:

INFRAESTRUCTURAS

- Red viaria y caminos existentes
- Trazados eléctricos
- Rieras o canales de riego
- Ferrocarril
- Rio

USOS

- Forestal
- Arbustos, yermo y prados
- Arbolado disperso sobre arbustos y prados
- Suelo cultivado
- Invernaderos
- Huertos familiares
- Jardines
- Depósitos de agua
- Chatarreros
- Vertederos

- Uso deportivo recreativo
- Zonas de explotación de áridos
- Zonas donde ha finalizado la explotación de áridos sin uso actual definido
- Recinto de instalaciones militares
- Licencias provisionales

EDIFICACIONES

- Edificación en suelo no urbanizable y sistemas generales
- Edificación en suelo urbano y urbanizable
- Edificación de equipamiento en cualquier tipo de suelo
- Edificación industrial en suelo no urbanizable o sistemas generales, y espacio anexo a la industria
- Edificación industrial en suelo urbano y urbanizable y espacio anexo a la industria

El haber superpuesto, a los usos interpretados, la clase de suelo que otorgó el Plan General Metropolitano, a los terrenos donde se hallan ubicados dichos usos, permite reconocer, de forma inmediata, la posible ilegalidad de las edificaciones o usos no acordes con el Plan General.

En principio se excluyen, del presente programa, básicamente los cascos urbanos actuales por considerarse que existen otros medios de control más locales.

Una vez se dispone del conjunto de los planos de usos del suelo, que se han ubicado ilegalmente sobre el territorio, es posible proceder a un vaciado, para su posterior cuantificación, análisis, y tratamiento de los siguientes temas monográficos:

* Aparición de nuevos caminos entre el periódo 1977-1981.

* Crecimiento de las urbanizaciones ilegales ya existentes, y aparición de nuevos núcleos de población ilegales.

* Aparición de nuevas edificaciones que no forman núcleo de población en el mismo periódo 1977-1981.

Los tres apartados anteriores estan especificamente contemplados en una colección de planos independiente, sobre "Diferències en l'estat d'ocupació del sòl en quant a edificacio i camins detectats en el periode 1977-1981, dintre de les zones de preferent control urbanistic". Estos planos de Diferencias son una consecuencia inmediata de los planos sobre el estado de ocupación y uso del suelo.

En color amarillo se han grafiado los caminos existentes en 1.977, y en color marrón los caminos detectados durante la elaboración de los planos de usos del suelo. Estos últimos caminos indican aquellos lugares donde se estan produciendo actividades de uno y otro tipo en los suelos de preferente control urbanístico. Asimismo, por lo que respecta a las edificaciones, se han señalado en negro, las existentes el año 1.977, y en rojo, las detectadas durante la elaboración de los citados planos de usos.

Se da la circunstancia lógica de que las nuevas edificaciones (color rojo), aparecen junto a los nuevos caminos -- (color marrón), lo que en conjunto determinan, como ha se ha indicado en otro lugar, núcleos de edificación ilegales que no son autorizados por la normativa del P.G.M. en las zonas donde estan ubicados.

* Extracciones de áridos incontroladas

* Actividades diversas al aire libre como: chatarreros, almacenaje y reciclaje de diversos materiales residuales de la industria, almacenaje de materiales y útiles de construcción, Plantas Clasificadoras de áridos, huertos familiares...etc. Otros usos asimismo detectados han sido: Parking, exposición y venta de roulottes, almacenaje de containers, invernaderos...etc. Todo ello como ya se ha indicado se produce al aire libre y comunmente sobre terrenos calificados por el Plan General como Suelo Rústico protegido de valor agrícola.

Normalmente, como ya se ha indicado en otra parte de éste escrito, se trata de actividades, insuficientemente reguladas en la normativa del plan general en algunos casos, y no reguladas en otros.

La elaboración de las hojas sobre ocupación y usos del suelo, descritas anteriormente, permiten poner de relieve una base sistematizada de datos que convenientemente elaborada ayuda a:

- Seleccionar una determinada intervención urbanística disciplinar que garantice un cierto grado de eficacia administrativa.

- Tener conocimiento del grado de cumplimiento del Plan General Metropolitano.

- Valorar la importancia de la pérdida de valores urbanísticos en el suelo no urbanizable.

Asimismo la periódica actualización de la información que contienen los planos podría ser de utilidad, no tan solo para adoptar decisiones disciplinares, en base a una información de conjunto actualizada, si no tambien para:

- Una hipotética Revisión del P.G.M. como estados de ocupación y uso del suelo en determinados periódos.

- Una información de consulta en la consideración de: posibles trazados viarios, tratamiento general del suelo no urbanizable (alternativas de ordenación de las actividades que se producen expontaneamente, normativa, etc.)

Area metropolitana de Barcelona
Mancomunitat de municipis

Luis Miguel Calderón.

Marzo 1.985

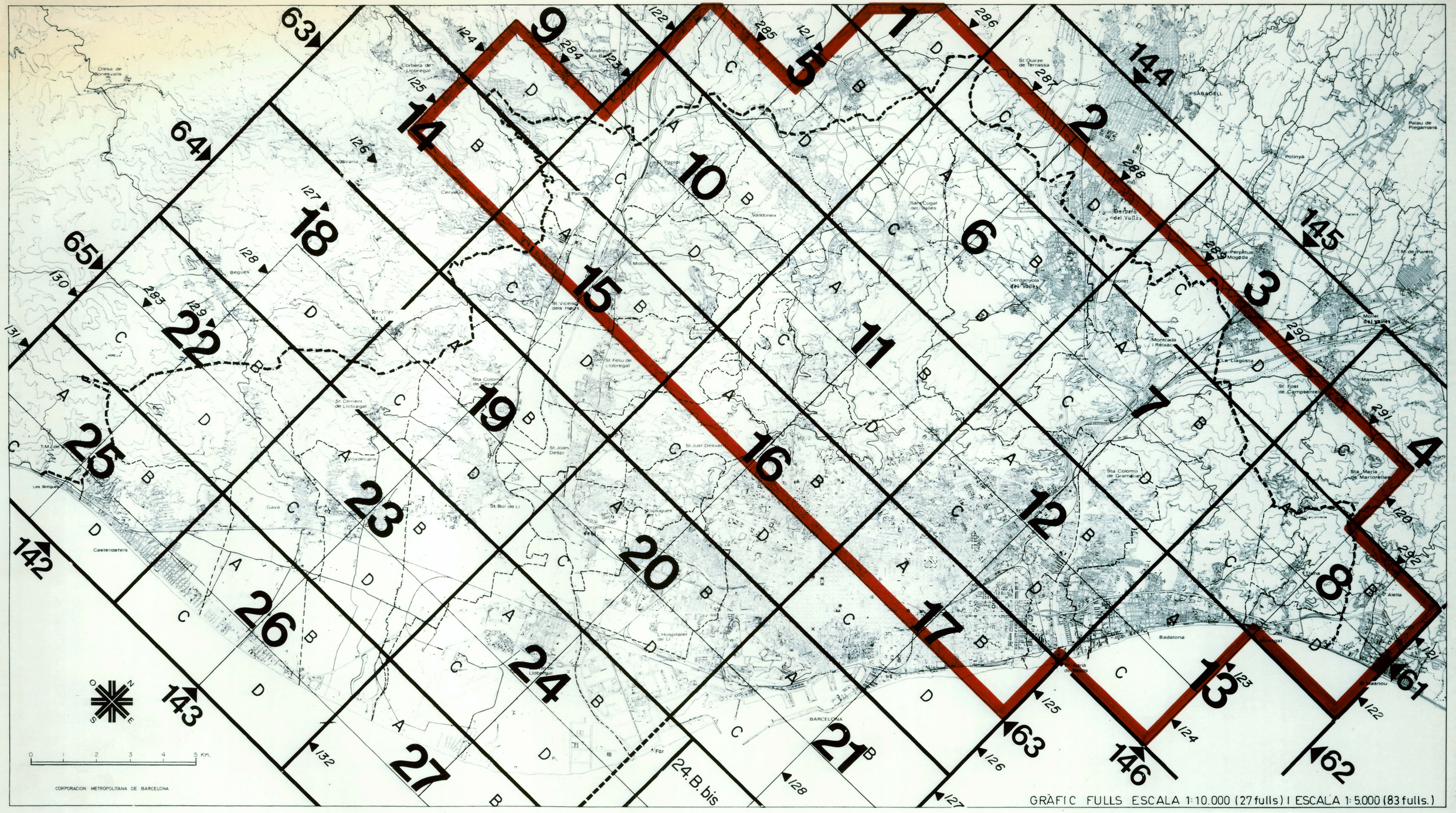
63
64
65
142
143
1
2
3
4
5
6
7
8
9
10
11
12
13
14
15
16
17
18
19
20
21
22
23
24
25
26
27
144
145
146
Olesa de Bonesvalls
Corbera de Llobregat
St Andreu de la Barca
St Quirze de Terrassa
SABADELL
Palau de Plegamans
Polinyà
Vallirana
Cervelló
Pallejà
El Papiol
Sant Cugat del Vallès
Barberà del Vallès
Molins de Rei
St Vicenç dels Horts
Cerdanyola del Vallès
Ripollet
T.M. de Parets
Begues
Torrelles de Llobregat
St Feliu de Llobregat
Montcada i Reixac
La Llagosta
Mollet del Vallès
St Fost de Campsentelles
Martorelles
Sta Coloma de Gramenet
Sta Maria de Martorelles
St Climent de Llobregat
Viladecans
St Joan Despí
St Just Desvern
Les Borges
Gavà
St Boi de Ll
Esplugues de Ll
Castelldefels
L'Hospitalet de Ll
BARCELONA
Badalona
Alella
Llinars
El Masnou
0 1 2 3 4 5 Km.
CORPORACION METROPOLITANA DE BARCELONA
GRÀFIC FULLS ESCALA 1:10.000 (27 fulls) I ESCALA 1:5.000 (83 fulls.)



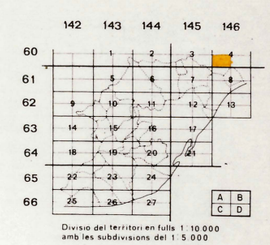

LLEGENDA

INFRAESTRUCTURES

- XARXA VIÀRIA I CAMINS EXISTENTS
- TRAÇATS ELÈCTRICS
- RIERES O CANALS DE REGATGE
- FERROCARRIL
- RIU

USOS

- FORESTAL
- BROLLES, ERMS I PRATS
- ARBRAT DISPERS SOBRE BROLLES I PRATS
- SÒL CONREAT
- HIVERNACLES
- HORTS FAMILIARS
- JARDINS
- DIPÒSITS D'AIGUA
- FERROVELLERS
- ABOCADORS
- ÚS ESPORTIU RECREATIU
- ZONES D'EXPLOTACIÓ D'ÀRIDS
- ZONES ON HA FINALITZAT L'EXPLOTACIÓ D'ÀRIDS I SENSE ÚS ACTUAL DEFINIT.
- RECINTE D'INSTAL·LACIONS MILITARS
- LLICÈNCIES PROVISIONALS

EDIFICACIONS

- EDIFICACIÓ EN SÒL NO URBANITZABLE I SISTEMES GENERALS, OBJECTE DE CONTROL URBANISTIC PREFERENT
- EDIFICACIÓ EN SÒL URBÀ I URBANITZABLE
- EDIFICACIÓ D'EQUIPAMENT A QUALSEVOL TIPUS DE SÒL
- EDIFICACIÓ INDUSTRIAL EN SÒL NO URBANITZABLE O SISTEMES GENERALS, I ESPAI ANNEX A LA INDÚSTRIA
- EDIFICACIÓ INDUSTRIAL EN SÒL URBÀ I URBANITZABLE I ESPAI ANNEX A LA INDÚSTRIA

- LÍMIT COMARCAL
- LÍMIT DE TERME MUNICIPAL

N O E S

ESCALA 1:5.000

0 100 200 300 m.

(Equidistòncia corbes 5 m.)

CMB

CORPORACIÓ METROPOLITANA DE BARCELONA

DIRECCIÓ DE SERVEIS D'URBANISME

INSPECCIÓ URBANÍSTICA

ESTAT D'OCUPACIÓ I ÚS DEL SÒL QUALIFICAT DE NO URBANITZABLE I SISTEMES A EFECTES DEL SEU CONTROL URBANÍSTIC A JUNY DE 1981

DESEMBRE 1983

FULL N°: 4 C


Camino de Castellbisbal
Camino Xamfrá
Calle Brillante
Calle Rubí
Calle Cádiz
Calle Sevilla
Calle Toledo
Calle Valencia
Calle Granada
Calle Málaga
Calle Murcia
Calle Alicante
Calle Almería
Calle Córdoba
Calle Jaén
Calle Huelva
Calle Cartagena
Calle Badajoz
Calle Salamanca
Calle Zaragoza
Calle Tarragona
Calle Lérida
Calle Gerona
Calle Barcelona
Calle Tortosa
Calle Tarragona
Calle Mayor
Calle Iglesia
Calle Escuelas
Calle Cervantes
Calle Pintor Fortuny
Calle Pintor Rosales
Calle Pintor Velázquez
Calle Pintor Goya
Calle Pintor Sorolla
Calle Pintor Zurbarán
Calle Pintor Ribera
Calle Pintor Murillo
Calle Pintor Morales
Calle Pintor Juan de Juanes
Calle Pintor Pantoja de la Cruz
Calle Pintor Alonso Cano
Calle Pintor Antonio del Castillo
Calle Pintor Francisco Pacheco
Calle Pintor Juan Sánchez Cotán
Calle Pintor Luis de Morales
Calle Pintor Francisco de Zurbarán
Calle Pintor Diego de Rivera
Calle Pintor Diego de Velázquez
Calle Pintor Bartolomé Esteban Murillo
Calle Pintor Juan de Valdés Leal
Calle Pintor Francisco de Goya
Calle Pintor Eugenio Lucas Velázquez


Les Basses
Pratde Can Tintorer
Serra de les Roques Blanques
El Serralet
Can Caloperi
Can Mairet
Can Mas
Can Mas Mateu
Can Mas Mateu
Can Mas Mateu



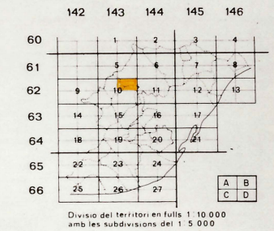

Divisio del territori en fulls 1:10.000 amb les subdivisions del 1:5.000

LLEGENDA

INFRAESTRUCTURES

- XARXA VIÀRIA I CAMINS EXISTENTS
- TRAÇATS ELÈCTRICS
- RIERES O CANALS DE REGATGE
- FERROCARRIL
- RIU

USOS

- FORESTAL
- BROLLES, ERMS I PRATS
- ARBRAT DISPERS SOBRE BROLLES I PRATS
- SÒL CONREAT
- HIVERNACLES
- HORTS FAMILIARS
- JARDINS
- DIPÒSITS D'AIGUA
- FERROVELLERS
- ABOCADORS
- US ESPORTIU RECREATIU
- ZONES D'EXPLOTACIÓ D'ÀRIDS
- ZONES ON HA FINALITZAT L'EXPLOTACIÓ D'ÀRIDS I SENSE ÚS ACTUAL DEFINIT.
- RECINTE D'INSTAL·LACIONS MILITARS
- LLICÈNCIES PROVISIONALS

EDIFICACIONS

- EDIFICACIÓ EN SÒL NO URBANITZABLE I SISTEMES GENERALS, OBJECTE DE CONTROL URBANÍSTIC PREFERENT
- EDIFICACIÓ EN SÒL URBÀ I URBANITZABLE
- EDIFICACIÓ D'EQUIPAMENT A QUALSEVOL TIPUS DE SÒL
- EDIFICACIÓ INDUSTRIAL EN SÒL NO URBANITZABLE O SISTEMES GENERALS, I ESPAI ANNEX A LA INDÚSTRIA
- EDIFICACIÓ INDUSTRIAL EN SÒL URBÀ I URBANITZABLE I ESPAI ANNEX A LA INDÚSTRIA

- LÍMIT COMARCAL
- LIMIT DE TERME MUNICIPAL

N
O E
S

ESCALA 1:5.000

0 100 200 300 m

(Equidistància corbes 5 m.)

CMB

CORPORACIÓ METROPOLITANA DE BARCELONA

DIRECCIÓ DE SERVEIS D'URBANISME

INSPECCIÓ URBANÍSTICA

ESTAT D'OCUPACIÓ I ÚS DEL SÒL QUALIFICAT DE NO URBANITZABLE I SISTEMES A EFECTES DEL SEU CONTROL URBANÍSTIC A JUNY DE 1981

DESEMBRE 1983

FULL N°. 10 B



142 143 144 145 146

60 1 2 3 4

61 5 6 7 8

62 9 10 11 12 13

63 14 15 16 17

64 18 19 20 21

65 22 23 24

66 25 26 27

A B
C D

Divisió del territori en fulls 1:10.000
amb les subdivisions del 1:5.000

LLEGENDA

INFRAESTRUCTURES

- XARXA VIÀRIA I CAMINS EXISTENTS
- TRAÇATS ELÈCTRICS
- RIERES O CANALS DE REGATGE
- FERROCARRIL
- RIU

USOS

- FORESTAL
- BROLLES, ERMS I PRATS
- ARBRAT DISPERS SOBRE BROLLES I PRATS
- SÒL CONREAT
- HIVERNACLES
- HORTS FAMILIARS
- JARDINS
- DIPÒSITS D'AIGUA
- FERROVELLERS
- ABOCADORS
- US ESPORTIU RECREATIU
- ZONES D'EXPLOTACIÓ D'ÀRIDS
- ZONES ON HA FINALITZAT L'EXPLOTACIÓ D'ÀRIDS I SENSE ÚS ACTUAL DEFINIT.
- RECINTE D'INSTAL·LACIONS MILITARS
- LLICÈNCIES PROVISIONALS

EDIFICACIONS

- EDIFICACIÓ EN SÒL NO URBANITZABLE I SISTEMES GENERALS, OBJECTE DE CONTROL URBANÍSTIC PREFERENT
- EDIFICACIÓ EN SÒL URBÀ I URBANITZABLE
- EDIFICACIÓ D'EQUIPAMENT A QUALSEVOL TIPUS DE SÒL
- EDIFICACIÓ INDUSTRIAL EN SÒL NO URBANITZABLE O SISTEMES GENERALS, I ESPAI ANNEX A LA INDÚSTRIA
- EDIFICACIÓ INDUSTRIAL EN SÒL URBÀ I URBANITZABLE I ESPAI ANNEX A LA INDÚSTRIA

- LÍMIT COMARCAL
- LIMIT DE TERME MUNICIPAL

N
O E
S

ESCALA 1:5.000

0 100 200 300 m.

(Equidistància corbes 5 m.)

CMB

CORPORACIÓ METROPOLITANA DE BARCELONA

DIRECCIÓ DE SERVEIS D'URBANISME

INSPECCIÓ URBANÍSTICA

ESTAT D'OCUPACIÓ I ÚS DEL SÒL QUALIFICAT DE NO URBANITZABLE I SISTEMES A EFECTES DEL SEU CONTROL URBANÍSTIC A JUNY DE 1981

DESEMBRE 1983

FULL N°. 10 C



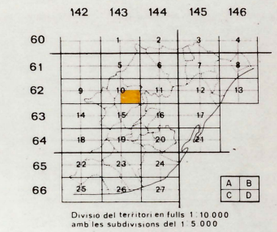

Divisió del territori en fulls 1:10.000
amb les subdivisions del 1:5.000

LLEGENDA

INFRAESTRUCTURES

- XARXA VIÀRIA I CAMINS EXISTENTS
- TRAÇATS ELÈCTRICS
- RIERES O CANALS DE REGATGE
- FERROCARRIL
- RIU

USOS

- FORESTAL
- BROLLES, ERMS I PRATS
- ARBRAT DISPERS SOBRE BROLLES I PRATS
- SÒL CONREAT
- HIVERNACLES
- HORTS FAMILIARS
- JARDINS
- DIPÒSITS D'AIGUA
- FERROVELLERS
- ABOCADORS
- ÚS ESPORTIU RECREATIU
- ZONES D'EXPLOTACIÓ D'ÀRIDS
- ZONES ON HA FINALITZAT L'EXPLOTACIÓ D'ÀRIDS I SENSE ÚS ACTUAL DEFINIT.
- RECINTE D'INSTAL·LACIONS MILITARS
- LLICÈNCIES PROVISIONALS

EDIFICACIONS

- EDIFICACIÓ EN SÒL NO URBANITZABLE I SISTEMES GENERALS, OBJECTE DE CONTROL URBANÍSTIC PREFERENT
- EDIFICACIÓ EN SÒL URBÀ I URBANITZABLE
- EDIFICACIÓ D'EQUIPAMENT A QUALSEVOL TIPUS DE SÒL
- EDIFICACIÓ INDUSTRIAL EN SÒL NO URBANITZABLE O SISTEMES GENERALS, I ESPAI ANNEX A LA INDÚSTRIA
- EDIFICACIÓ INDUSTRIAL EN SÒL URBÀ I URBANITZABLE I ESPAI ANNEX A LA INDÚSTRIA

- LÍMIT COMARCAL
- LIMIT DE TERME MUNICIPAL

N
O E
S

ESCALA 1:5.000

0 100 200 300 m.

(Equidistància corbes 5 m.)

CMB

CORPORACIÓ METROPOLITANA DE BARCELONA

DIRECCIÓ DE SERVEIS D'URBANISME

INSPECCIÓ URBANÍSTICA

ESTAT D'OCUPACIÓ I ÚS DEL SÒL QUALIFICAT DE NO URBANITZABLE I SISTEMES A EFECTES DEL SEU CONTROL URBANÍSTIC A JUNY DE 1981

DESEMBRE 1983

FULL Nº. 10 D



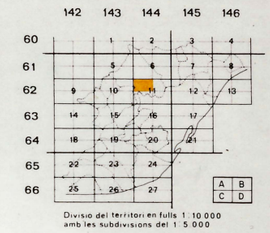

Divisió del territori en fulls 1:10.000 amb les subdivisions del 1:5.000

LLEGENDA

INFRAESTRUCTURES

- XARXA VIÀRIA I CAMINS EXISTENTS
- TRAÇATS ELÈCTRICS
- RIERES O CANALS DE REGATGE
- FERROCARRIL
- RIU

USOS

- FORESTAL
- BROLLES, ERMS I PRATS
- ARBRAT DISPERS SOBRE BROLLES I PRATS
- SÒL CONREAT
- HIVERNACLES
- HORTS FAMILIARS
- JARDINS
- DIPÒSITS D'AIGUA
- FERROVELLERS
- ABOCADORS
- ÚS ESPORTIU RECREATIU
- ZONES D'EXPLOTACIÓ D'ÀRIDS
- ZONES ON HA FINALITZAT L'EXPLOTACIÓ D'ÀRIDS I SENSE ÚS ACTUAL DEFINIT.
- RECINTE D'INSTAL·LACIONS MILITARS
- LLICÈNCIES PROVISIONALS

EDIFICACIONS

- EDIFICACIÓ EN SÒL NO URBANITZABLE I SISTEMES GENERALS, OBJECTE DE CONTROL URBANÍSTIC PREFERENT
- EDIFICACIÓ EN SÒL URBÀ I URBANITZABLE
- EDIFICACIÓ D'EQUIPAMENT A QUALSEVOL TIPUS DE SÒL
- EDIFICACIÓ INDUSTRIAL EN SÒL NO URBANITZABLE O SISTEMES GENERALS, I ESPAI ANNEX A LA INDÚSTRIA
- EDIFICACIÓ INDUSTRIAL EN SÒL URBÀ I URBANITZABLE I ESPAI ANNEX A LA INDÚSTRIA

- LÍMIT COMARCAL
- LIMIT DE TERME MUNICIPAL

N O E S

ESCALA 1:5.000

0 100 200 300 m.

(Equidistància corbes 5 m.)

CMB

CORPORACIÓ METROPOLITANA DE BARCELONA

DIRECCIÓ DE SERVEIS D'URBANISME

INSPECCIÓ URBANÍSTICA

ESTAT D'OCUPACIÓ I ÚS DEL SÒL QUALIFICAT DE NO URBANITZABLE I SISTEMES A EFECTES DEL SEU CONTROL URBANÍSTIC A JUNY DE 1981

DESEMBRE 1983

FULL N°: 11 A



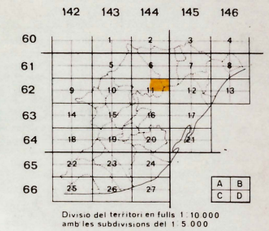

Divisió del territori en fulls 1:10.000 amb les subdivisions del 1:5.000

LLEGENDA

INFRAESTRUCTURES

- XARXA VIÀRIA I CAMINS EXISTENTS
- TRAÇATS ELÈCTRICS
- RIERES O CANALS DE REGATGE
- FERROCARRIL
- RIU

USOS

- FORESTAL
- BROLLES, ERMS I PRATS
- ARBRAT DISPERS SOBRE BROLLES I PRATS
- SÒL CONREAT
- HIVERNACLES
- HORTS FAMILIARS
- JARDINS
- DIPÒSITS D'AIGUA
- FERROVELLERS
- ABOCADORS
- ÚS ESPORTIU RECREATIU
- ZONES D'EXPLOTACIÓ D'ÀRIDS
- ZONES ON HA FINALITZAT L'EXPLOTACIÓ D'ÀRIDS I SENSE ÚS ACTUAL DEFINIT
- RECINTE D'INSTAL·LACIONS MILITARS
- LLICÈNCIES PROVISIONALS

EDIFICACIONS

- EDIFICACIÓ EN SÒL NO URBANITZABLE I SISTEMES GENERALS, OBJECTE DE CONTROL URBANISTIC PREFERENT
- EDIFICACIÓ EN SÒL URBÀ I URBANITZABLE
- EDIFICACIÓ D'EQUIPAMENT A QUALSEVOL TIPUS DE SÒL
- EDIFICACIÓ INDUSTRIAL EN SÒL NO URBANITZABLE O SISTEMES GENERALS, I ESPAI ANNEX A LA INDÚSTRIA
- EDIFICACIÓ INDUSTRIAL EN SÒL URBÀ I URBANITZABLE I ESPAI ANNEX A LA INDÚSTRIA

- LÍMIT COMARCAL
- LÍMIT DE TERME MUNICIPAL

N O E S

ESCALA 1:5.000

0 100 200 300 m.

(Equidistància corbes 5 m.)

CMB

CORPORACIÓ METROPOLITANA DE BARCELONA

DIRECCIÓ DE SERVEIS D'URBANISME

INSPECCIÓ URBANÍSTICA

ESTAT D'OCUPACIÓ I ÚS DEL SÒL QUALIFICAT DE NO URBANITZABLE I SISTEMES A EFECTES DEL SEU CONTROL URBANÍSTIC A JUNY DE 1981

DESEMBRE 1983

FULL Nº: 11 B



142 143 144 145 146

60 1 2 3 4

61 5 6 7 8

62 9 10 11 12 13

63 14 15 16 17

64 18 19 20 21

65 22 23 24

66 25 26 27

A B
C D

Divisio del territori en fulls 1 10.000 amb les subdivisions del 1 5.000

LLEGENDA

INFRAESTRUCTURES

- XARXA VIÀRIA I CAMINS EXISTENTS
- TRAÇATS ELÈCTRICS
- RIERES O CANALS DE REGATGE
- FERROCARRIL
- RIU

USOS

- FORESTAL
- BROLLES, ERMS I PRATS
- ARBRAT DISPERS SOBRE BROLLES I PRATS
- SÒL CONREAT
- HIVERNACLES
- HORTS FAMILIARS
- JARDINS
- DIPÒSITS D'AIGUA
- FERROVELLERS
- ABOCADORS
- ÚS ESPORTIU RECREATIU
- ZONES D'EXPLOTACIÓ D'ÀRIDS
- ZONES ON HA FINALITZAT L'EXPLOTACIÓ D'ÀRIDS I SENSE ÚS ACTUAL DEFINIT.
- RECINTE D'INSTAL·LACIONS MILITARS
- LLICÈNCIES PROVISIONALS

EDIFICACIONS

- EDIFICACIÓ EN SÒL NO URBANITZABLE I SISTEMES GENERALS, OBJECTE DE CONTROL URBANÍSTIC PREFERENT
- EDIFICACIÓ EN SÒL URBÀ I URBANITZABLE
- EDIFICACIÓ D'EQUIPAMENT A QUALSEVOL TIPUS DE SÒL
- EDIFICACIÓ INDUSTRIAL EN SÒL NO URBANITZABLE O SISTEMES GENERALS, I ESPAI ANNEX A LA INDÚSTRIA
- EDIFICACIÓ INDUSTRIAL EN SÒL URBÀ I URBANITZABLE I ESPAI ANNEX A LA INDÚSTRIA

- LÍMIT COMARCAL
- LIMIT DE TERME MUNICIPAL

N
O E
S

ESCALA 1:5.000

0 100 200 300 m.

(Equidistància corbes 5 m.)

CMB

CORPORACIÓ METROPOLITANA DE BARCELONA

DIRECCIÓ DE SERVEIS D'URBANISME

INSPECCIÓ URBANÍSTICA

ESTAT D'OCUPACIÓ I ÚS DEL SÒL QUALIFICAT DE NO URBANITZABLE I SISTEMES A EFECTES DEL SEU CONTROL URBANÍSTIC A JUNY DE 1981

DESEMBRE 1983

FULL Nº. 11C

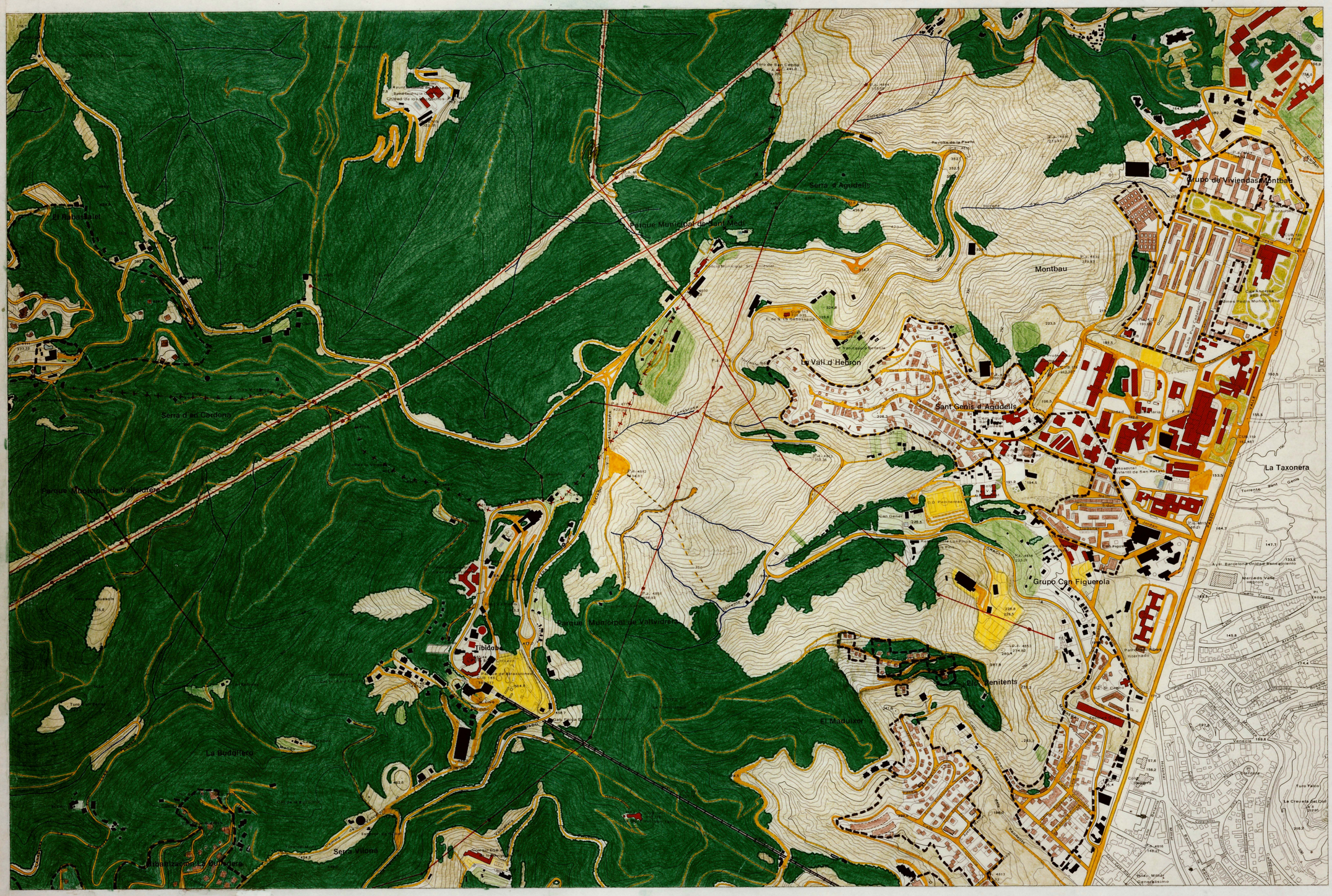

	142	143	144	145	146
60		1	2	3	4
61		5	6	7	8
62	9	10	11	12	13
63	14	15	16	17	
64	18	19	20	21	
65	22	23	24		
66	25	26	27		

A B
C D

Divisió del territori en fulls 1 10.000 amb les subdivisions del 1 5.000

LLEGENDA

INFRAESTRUCTURES

- XARXA VIÀRIA I CAMINS EXISTENTS
- TRAÇATS ELÈCTRICS
- RIERES O CANALS DE REGATGE
- FERROCARRIL
- RIU

USOS

- FORESTAL
- BROLLES, ERMS I PRATS
- ARBRAT DISPERS SOBRE BROLLES I PRATS
- SOL CONREAT
- HIVERNACLES
- HORTS FAMILIARS
- JARDINS
- DIPÒSITS D'AIGUA
- FERROVELLERS
- ABOCADORS
- ÚS ESPORTIU RECREATIU
- ZONES D'EXPLOTACIÓ D'ÀRIDS
- ZONES ON HA FINALITZAT L'EXPLOTACIÓ D'ÀRIDS I SENSE ÚS ACTUAL DEFINIT
- RECINTE D'INSTAL·LACIONS MILITARS
- LLIÇÈNCIES PROVISIONALS

EDIFICACIONS

- EDIFICACIÓ EN SÒL NO URBANITZABLE I SISTEMES GENERALS, OBJECTE DE CONTROL URBANÍSTIC PREFERENT
- EDIFICACIÓ EN SÒL URBÀ I URBANITZABLE
- EDIFICACIÓ D'EQUIPAMENT A QUALSEVOL TIPUS DE SÒL
- EDIFICACIÓ INDUSTRIAL EN SÒL NO URBANITZABLE O SISTEMES GENERALS, I ESPAI ANNEX A LA INDÚSTRIA
- EDIFICACIÓ INDUSTRIAL EN SÒL URBÀ I URBANITZABLE I ESPAI ANNEX A LA INDÚSTRIA

- LÍMIT COMARCAL
- LIMIT DE TERME MUNICIPAL

N
O E
S

ESCALA 1:5.000

0 100 200 300 m.

(Equidistància corbes 5 m.)

CMB

CORPORACIÓ METROPOLITANA DE BARCELONA

DIRECCIÓ DE SERVEIS D'URBANISME

INSPECCIÓ URBANÍSTICA

ESTAT D'OCUPACIÓ I ÚS DEL SÒL QUALIFICAT DE NO URBANITZABLE I SISTEMES A EFECTES DEL SEU CONTROL URBANÍSTIC A JUNY DE 1981

DESEMBRE 1983

FULL N°. 11 D


Barrio Torrente del Baró
Col·legi Nacional Mestral Lladonosa
Col·legi Nacional Mestral Lladonosa
Col·legi Nacional Mestral Lladonosa



	142	143	144	145	146
60		1	2	3	4
61		5	6	7	8
62	9	10	11	12	13
63	14	15	16	17	
64	18	19	20	21	
65	22	23	24		
66	25	26	27		

A B
C D

Divisió del territori en fulls 1 10.000 amb les subdivisions del 1 5.000

LLEGENDA

INFRAESTRUCTURES

- XARXA VIÀRIA I CAMINS EXISTENTS
- TRAÇATS ELÈCTRICS
- RIERES O CANALS DE REGATGE
- FERROCARRIL
- RIU

USOS

- FORESTAL
- BROLLES, ERMS I PRATS
- ARBRAT DISPERS SOBRE BROLLES I PRATS
- SÒL CONREAT
- HIVERNACLES
- HORTS FAMILIARS
- JARDINS
- DIPÒSITS D'AIGUA
- FERROVELLERS
- ABOCADORS
- US ESPORTIU RECREATIU
- ZONES D'EXPLOTACIÓ D'ÀRIDS
- ZONES ON HA FINALITZAT L'EXPLOTACIÓ D'ÀRIDS I SENSE ÚS ACTUAL DEFINIT
- RECINTE D'INSTAL·LACIONS MILITARS
- LLICÈNCIES PROVISIONALS

EDIFICACIONS

- EDIFICACIÓ EN SÒL NO URBANITZABLE I SISTEMES GENERALS, OBJECTE DE CONTROL URBANISTIC PREFERENT
- EDIFICACIÓ EN SÒL URBÀ I URBANITZABLE
- EDIFICACIÓ D'EQUIPAMENT A QUALSEVOL TIPUS DE SÒL
- EDIFICACIÓ INDUSTRIAL EN SÒL NO URBANITZABLE O SISTEMES GENERALS, I ESPAI ANNEX A LA INDÚSTRIA
- EDIFICACIÓ INDUSTRIAL EN SÒL URBÀ I URBANITZABLE I ESPAI ANNEX A LA INDÚSTRIA

- LÍMIT COMARCAL
- LIMIT DE TERME MUNICIPAL

N
O E
S

ESCALA 1:5.000

0 100 200 300 m.

(Equidistància corbes 5 m.)

CMB

CORPORACIÓ METROPOLITANA DE BARCELONA

DIRECCIÓ DE SERVEIS D'URBANISME

INSPECCIÓ URBANÍSTICA

ESTAT D'OCUPACIÓ I ÚS DEL SÒL QUALIFICAT DE NO URBANITZABLE I SISTEMES A EFECTES DEL SEU CONTROL URBANÍSTIC A JUNY DE 1981

DESEMBRE 1983

FULL N°. 12 B



142 143 144 145 146

60 61 62 63 64 65 66

A B C D

Divisió del territori en fulls 1 10 000 amb les subdivisions del 1 5 000

LLEGENDA

INFRAESTRUCTURES

- XARXA VIÀRIA I CAMINS EXISTENTS
- TRAÇATS ELÈCTRICS
- RIERES O CANALS DE REGATGE
- FERROCARRIL
- RIU

USOS

- FORESTAL
- BROLLES, ERMS I PRATS
- ARBRAT DISPERS SOBRE BROLLES I PRATS
- SÒL CONREAT
- HIVERNACLES
- HORTS FAMILIARS
- JARDINS
- DIPÒSITS D'AIGUA
- FERROVELLERS
- ABOCADORS
- US ESPORTIU RECREATIU
- ZONES D'EXPLOTACIÓ D'ÀRIDS
- ZONES ON HA FINALITZAT L'EXPLOTACIÓ D'ÀRIDS I SENSE US ACTUAL DEFINIT.
- RECINTE D'INSTAL-LACIONS MILITARS
- LLICÈNCIES PROVISIONALS

EDIFICACIONS

- EDIFICACIÓ EN SÒL NO URBANITZABLE I SISTEMES GENERALS, OBJECTE DE CONTROL URBANISTIC PREFERENT.
- EDIFICACIÓ EN SÒL URBÀ I URBANITZABLE
- EDIFICACIÓ D'EQUIPAMENT A QUALSEVOL TIPUS DE SÒL
- EDIFICACIÓ INDUSTRIAL EN SÒL NO URBANITZABLE O SISTEMES GENERALS, I ESPAI ANNEX A LA INDÚSTRIA
- EDIFICACIÓ INDUSTRIAL EN SÒL URBÀ I URBANITZABLE I ESPAI ANNEX A LA INDÚSTRIA

- LÍMIT COMARCAL
- LIMIT DE TERME MUNICIPAL

N O E S

ESCALA 1:5.000

0 100 200 300 m.

(Equidistància corbes 5 m.)

CMB

CORPORACIÓ METROPOLITANA DE BARCELONA

DIRECCIÓ DE SERVEIS D'URBANISME

INSPECCIÓ URBANÍSTICA

ESTAT D'OCUPACIÓ I ÚS DEL SÒL QUALIFICAT DE NO URBANITZABLE I SISTEMES A EFECTES DEL SEU CONTROL URBANÍSTIC A JUNY DE 1981

DESEMBRE 1983

FULL N°. 12 C



	142	143	144	145	146
60		1	2	3	4
61		5	6	7	8
62	9	10	11	12	13
63	14	15	16	17	
64	18	19	20	21	
65	22	23	24		
66	25	26	27		

A B
C D

Divisió del territori en fulls 1 : 10.000 amb les subdivisions del 1 : 5.000

LLEGENDA

INFRAESTRUCTURES

- XARXA VIÀRIA I CAMINS EXISTENTS
- TRAÇATS ELÈCTRICS
- RIERES O CANALS DE REGATGE
- FERROCARRIL
- RIU

USOS

- FORESTAL
- BROLLES, ERMS I PRATS
- ARBRAT DISPERS SOBRE BROLLES I PRATS
- SÒL CONREAT
- HIVERNACLES
- HORTS FAMILIARS
- JARDINS
- DIPÒSITS D'AIGUA
- FERROVELLERS
- ABOCADORS
- ÚS ESPORTIU RECREATIU
- ZONES D'EXPLOTACIÓ D'ÀRIDS
- ZONES ON HA FINALITZAT L'EXPLOTACIÓ D'ÀRIDS I SENSE ÚS ACTUAL DEFINIT.
- RECINTE D'INSTAL·LACIONS MILITARS
- LLICÈNCIES PROVISIONALS

EDIFICACIONS

- EDIFICACIÓ EN SÒL NO URBANITZABLE I SISTEMES GENERALS, OBJECTE DE CONTROL URBANISTIC PREFERENT
- EDIFICACIÓ EN SÒL URBÀ I URBANITZABLE
- EDIFICACIÓ D'EQUIPAMENT A QUALSEVOL TIPUS DE SÒL
- EDIFICACIÓ INDUSTRIAL EN SÒL NO URBANITZABLE O SISTEMES GENERALS, I ESPAI ANNEX A LA INDÚSTRIA
- EDIFICACIÓ INDUSTRIAL EN SÒL URBÀ I URBANITZABLE I ESPAI ANNEX A LA INDÚSTRIA

- LÍMIT COMARCAL
- LIMIT DE TERME MUNICIPAL

N
O E
S

ESCALA 1:5.000

0 100 200 300 m.

(Equidistància corbes 5 m.)

CMB

CORPORACIÓ METROPOLITANA DE BARCELONA

DIRECCIÓ DE SERVEIS D'URBANISME

INSPECCIÓ URBANÍSTICA

ESTAT D'OCUPACIÓ I ÚS DEL SÒL QUALIFICAT DE NO URBANITZABLE I SISTEMES A EFECTES DEL SEU CONTROL URBANÍSTIC A JUNY DE 1981

DESEMBRE 1983

FULL N°. 12 D


Barrio Manresa
Baños Mar del Plata
C.F. Badalona
Edificios del Jorge
CARRETERA DE MADRID
Unión Vidriera de España
Cartonaig Badalona
Cementerio Santo Cristo
Zona Deportiva Santo Cristo
Fabrica de Viguetas Batmanes
Barrio Solineta
Polideportivo Llorens
Fabrica Llorens
Torre Can Cabanyes
Ceramica A. Llopart
Turo Carrio
Plaza Victor Pradera
Plaza Badalona
Barrio San Anastasio
Iglesia San Jaime
Cementerio Municipal
Hospital Municipal
Policia Municipal
Restaurante Miramar
Puesto de Socorro de la Cruz Roja
Club Natacion Badalona
Piscina Municipal
Casa Cuartel G.C.
Piscina Municipal no. 2
Baños Pleamar
Delegacion Local Juventudes
Catalana Gas y Electricidad
Metalurgia Española S.A.
Cia Auxiliar del Comercio e Industria
Escuelas Graduadas
Mercado Nuevo
Club Juventud de Badalona
Club Dep. Dosa
Piscina Municipal
Guarderia Waldo
Cementerio de Badalona
Ex Fabrica de Algodon
EBAMSA
C. Joaquin Bª Ruyra
Barrio San Anastasio Ens Nou
Plaza del Sol
Grupo de Viviendas de la Caja de Pensiones
Obra Sindical del Hogar
Ahorros
Grupo Reyes Católicos
Escuelas Profesionales
Parque Infantil
Polideportivo Municipal
Grupo Residencial Guimerá Elvira Pons
Grupo Residencial Pons Clavell
Grupo Residencial Pons Marimon
Grupo Residencial Pons Mundet
Grupo Residencial Pons Pons
Grupo Residencial Pons Sanz
Grupo Residencial Pons Vilaplana
Grupo Residencial Pons Vilardell
Grupo Residencial Pons Vilaseca
Grupo Residencial Pons Vilaró
Grupo Residencial Pons Vilaró
Grupo Residencial Pons Vilaró

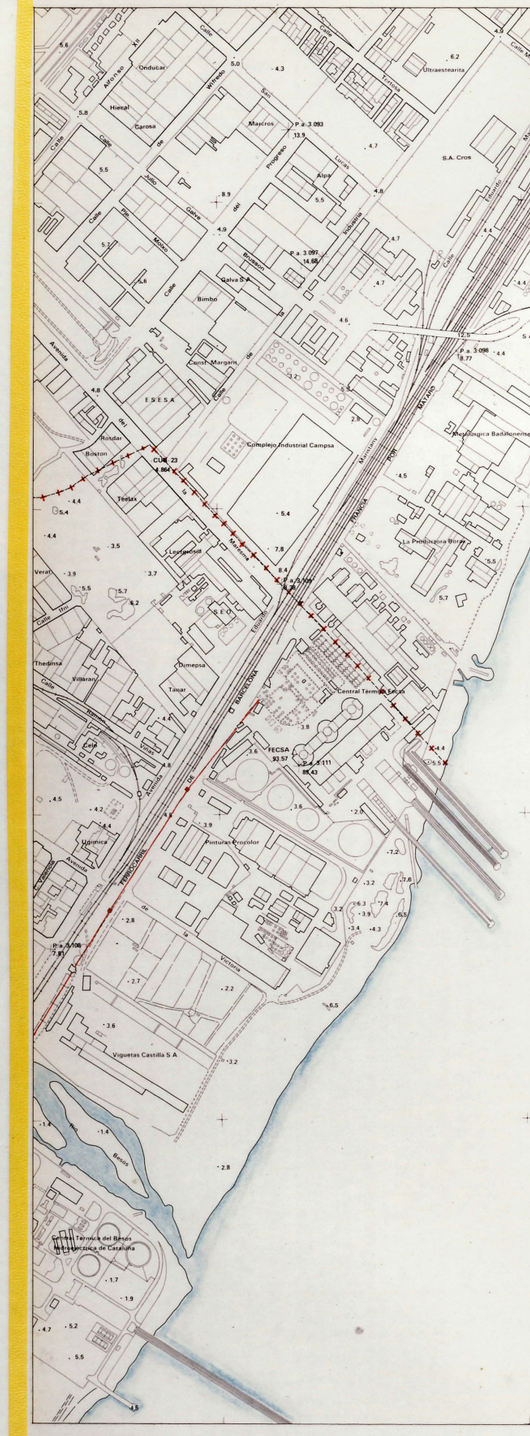

142	143	144	145	146
60	1	2	3	4
61	5	6	7	8
62	9	10	11	12	13
63	14	15	16	17
64	18	19	20	21
65	22	23	24
66	25	26	27

A B
C D

Divisio del territori en fulls 1 : 10.000
amb les subdivisions del 1 : 5.000

LLEGENDA

INFRAESTRUCTURES

- XARXA VIÀRIA I CAMINS EXISTENTS
- TRAÇATS ELÈCTRICS
- RIERES O CANALS DE REGATGE
- FERROCARRIL
- RIU

USOS

- FORESTAL
- BROLLES, ERMS I PRATS
- ARBRAT DISPERS SOBRE BROLLES I PRATS
- SÒL CONREAT
- HIVERNACLES
- HORTS FAMILIARS
- JARDINS
- DIPÒSITS D'AIGUA
- FERROVELLERS
- ABOCADORS
- ÚS ESPORTIU RECREATIU
- ZONES D'EXPLOTACIÓ D'ÀRIDS
- ZONES ON HA FINALITZAT L'EXPLOTACIÓ D'ÀRIDS I SENSE ÚS ACTUAL DEFINIT.
- RECINTE D'INSTAL·LACIONS MILITARS
- LLICÈNCIES PROVISIONALS

EDIFICACIONS

- EDIFICACIÓ EN SÒL NO URBANITZABLE I SISTEMES GENERALS, OBJECTE DE CONTROL URBANISTIC PREFERENT
- EDIFICACIÓ EN SÒL URBÀ I URBANITZABLE
- EDIFICACIÓ D'EQUIPAMENT A QUALSEVOL TIPUS DE SÒL
- EDIFICACIÓ INDUSTRIAL EN SÒL NO URBANITZABLE O SISTEMES GENERALS, I ESPAI ANNEX A LA INDÚSTRIA
- EDIFICACIÓ INDUSTRIAL EN SÒL URBÀ I URBANITZABLE I ESPAI ANNEX A LA INDÚSTRIA

- LÍMIT COMARCAL
- LIMIT DE TERME MUNICIPAL

N
O E
S

ESCALA 1:5.000

0 100 200 300 m.

(Equidistància corbes 5 m.)

CMB

CORPORACIÓ METROPOLITANA DE BARCELONA

DIRECCIÓ DE SERVEIS D'URBANISME

INSPECCIÓ URBANÍSTICA

ESTAT D'OCUPACIÓ I ÚS DEL SÒL QUALIFICAT DE NO URBANITZABLE I SISTEMES A EFECTES DEL SEU CONTROL URBANÍSTIC A JUNY DE 1981

DESEMBRE 1983

FULL Nº 13C


Urbanización Can Rafel
L'Aristot
Les Guixeres
Les Planes
La Palma
Can Vidal
Can Bonet
Can Oliu
Can Pavet
Can Llopart
Can Vidal
Can Bergue
Maset del Ponent
Escuelas
Cementerio
Cementerio Parroquial
Torrente
Torrente
Torrente
Torrente
Plana dels Alls
Campo de Tiro
Maquinero Can Vidal
U.D. La Palma
CARRETERA DE VALENCIA
CARRETERA DE VALENCIA
FERROCARRIL DE MOLINS AL REY
FERROCARRIL DE MOLINS AL REY
Riera
Riera
Riera

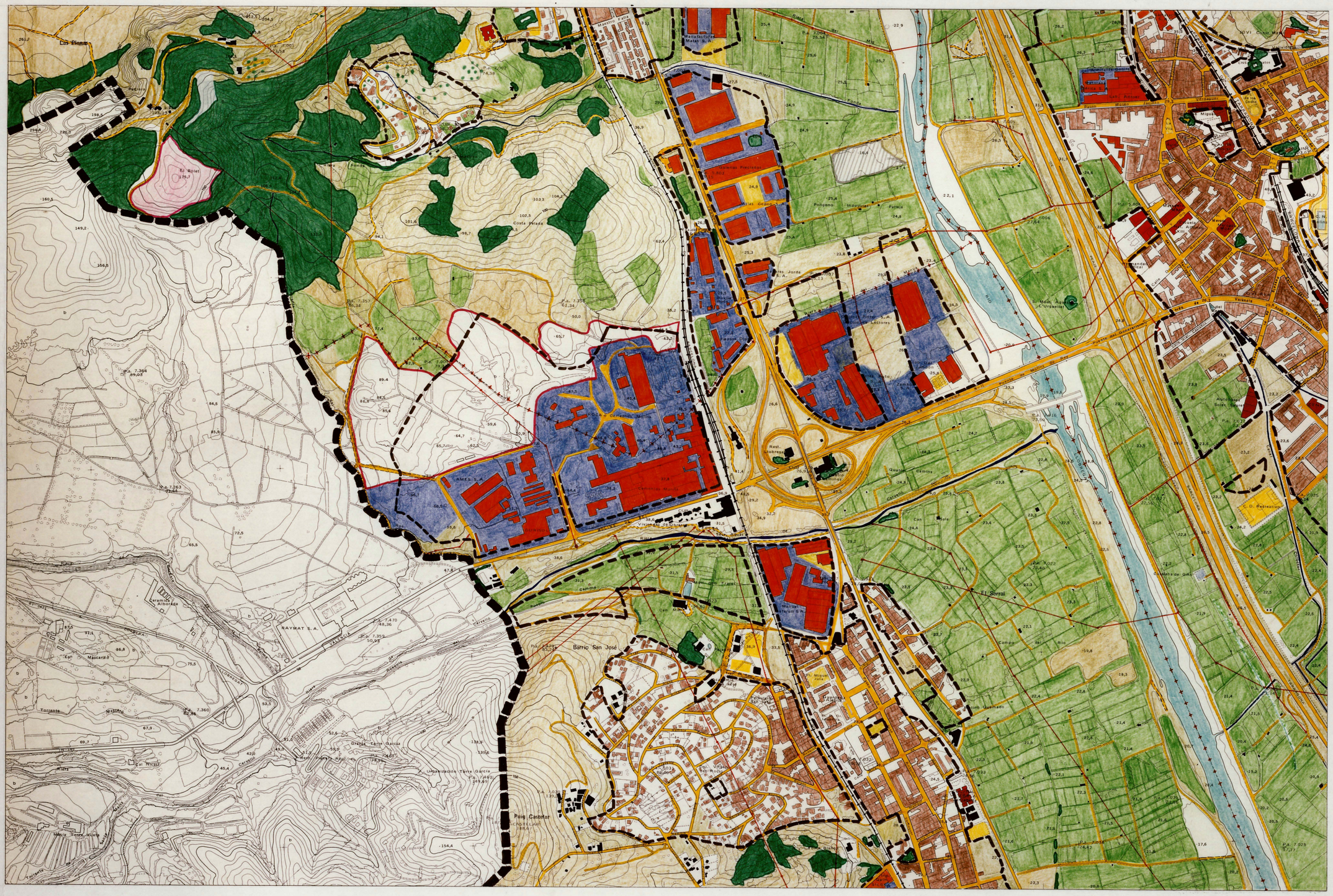
Las Planas
El Roiet
175,7
Ramos Albuñales
RAYMAT S.A.
Can Mascaró
Torrente
Masía Torre Viuda
Urbanización Torre García
Barrio San José
Puig Castellar
Manufacturas Matas S.A.
Polígono Industrial
Viviendas de Oficinas
Cementos Molins
Quarsa
Can Salo
El Serral
Camino Quemado
Autopista Sol-Levante
Vía Augusta
Riera
Fonda
Costa Pilats
Cerveiló
Cal Nicolo
Cal Pinyol
Can Mateu
Can Albert
Can Sala
Can Rabell
Can Ros
Can Jorda
Can Pinyol
Can Vilà
Can Gallart
Can Ros Roig
Can Ros Roig Nou
Can Ros Roig Vell
Can Ros Roig Petit
Can Ros Roig Gran
Can Ros Roig Mitjà
Can Ros Roig Xic
Can Ros Roig Xic Nou
Can Ros Roig Xic Vell
Can Ros Roig Xic Petit
Can Ros Roig Xic Gran
Can Ros Roig Xic Mitjà



	142	143	144	145	146
60		1	2	3	4
61		5	6	7	8
62	9	10	11	12	13
63	14	15	16	17	
64	18	19	20	21	
65	22	23	24		
66	25	26	27		

A B
C D

Divisió del territori en fulls 1 10 000 amb les subdivisions del 1 5 000

LLEGENDA

INFRAESTRUCTURES

- XARXA VIÀRIA I CAMINS EXISTENTS
- TRAÇATS ELÈCTRICS
- RIERES O CANALS DE REGATGE
- FERROCARRIL
- RIU

USOS

- FORESTAL
- BROLLES, ERMS I PRATS
- ARBRAT DISPERS SOBRE BROLLES I PRATS
- SÒL CONREAT
- HIVERNACLES
- HORTS FAMILIARS
- JARDINS
- DIPÒSITS D'AIGUA
- FERROVELLERS
- ABOCADORS
- US ESPORTIU RECREATIU
- ZONES D'EXPLOTACIÓ D'ÀRIDS
- ZONES ON HA FINALITZAT L'EXPLOTACIÓ D'ÀRIDS I SENSE US ACTUAL DEFINIT
- RECINTE D'INSTAL·LACIONS MILITARS
- LLICÈNCIES PROVISIONALS

EDIFICACIONS

- EDIFICACIÓ EN SÒL NO URBANITZABLE I SISTEMES GENERALS, OBJECTE DE CONTROL URBANISTIC PREFERENT
- EDIFICACIÓ EN SÒL URBÀ I URBANITZABLE
- EDIFICACIÓ D'EQUIPAMENT A QUALSEVOL TIPUS DE SÒL
- EDIFICACIÓ INDUSTRIAL EN SÒL NO URBANITZABLE O SISTEMES GENERALS, I ESPAI ANNEX A LA INDÚSTRIA
- EDIFICACIÓ INDUSTRIAL EN SÒL URBÀ I URBANITZABLE I ESPAI ANNEX A LA INDÚSTRIA

- LÍMIT COMARCAL
- LIMIT DE TERME MUNICIPAL

N
O E
S

ESCALA 1:5.000

0 100 200 300 m

(Equidistància corbes 5 m.)

CMB

CORPORACIÓ METROPOLITANA DE BARCELONA

DIRECCIÓ DE SERVEIS D'URBANISME

INSPECCIÓ URBANÍSTICA

ESTAT D'OCUPACIÓ I ÚS DEL SÒL QUALIFICAT DE NO URBANITZABLE I SISTEMES A EFECTES DEL SEU CONTROL URBANÍSTIC A JUNY DE 1981

DESEMBRE 1983

FULL N°. 15 B



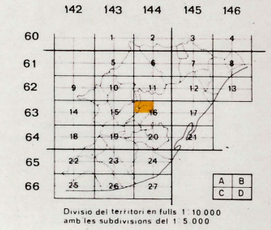

Divisio del territori en fulls 1 10.000 amb les subdivisions del 1 5.000

LLEGENDA

INFRAESTRUCTURES

- XARXA VIÀRIA I CAMINS EXISTENTS
- TRAÇATS ELÈCTRICS
- RIERES O CANALS DE REGATGE
- FERROCARRIL
- RIU

USOS

- FORESTAL
- BROLLES, ERMS I PRATS
- ARBRAT DISPERS SOBRE BROLLES I PRATS
- SÒL CONREAT
- HIVERNACLES
- HORTS FAMILIARS
- JARDINS
- DIPÒSITS D'AIGUA
- FERROVELLERS
- ABOCADORS
- ÚS ESPORTIU RECREATIU
- ZONES D'EXPLOTACIÓ D'ÀRIDS
- ZONES ON HA FINALITZAT L'EXPLOTACIÓ D'ÀRIDS I SENSE ÚS ACTUAL DEFINIT
- RECINTE D'INSTAL·LACIONS MILITARS
- LLICÈNCIES PROVISIONALS

EDIFICACIONS

- EDIFICACIÓ EN SÒL NO URBANITZABLE I SISTEMES GENERALS, OBJECTE DE CONTROL URBANÍSTIC PREFERENT
- EDIFICACIÓ EN SÒL URBÀ I URBANITZABLE
- EDIFICACIÓ D'EQUIPAMENT A QUALSEVOL TIPUS DE SÒL
- EDIFICACIÓ INDUSTRIAL EN SÒL NO URBANITZABLE O SISTEMES GENERALS, I ESPAI ANNEX A LA INDÚSTRIA
- EDIFICACIÓ INDUSTRIAL EN SÒL URBÀ I URBANITZABLE I ESPAI ANNEX A LA INDÚSTRIA

- LÍMIT COMARCAL
- LIMIT DE TERME MUNICIPAL

N O E S

ESCALA 1:5.000

0 100 200 300 m.

(Equidistància corbes 5 m.)

CMB

CORPORACIÓ METROPOLITANA DE BARCELONA

DIRECCIÓ DE SERVEIS D'URBANISME

INSPECCIÓ URBANÍSTICA

ESTAT D'OCUPACIÓ I ÚS DEL SÒL QUALIFICAT DE NO URBANITZABLE I SISTEMES A EFECTES DEL SEU CONTROL URBANÍSTIC A JUNY DE 1981

DESEMBRE 1983

FULL N°. 16 A



142 143 144 145 146

60 1 2 3 4

61 5 6 7 8

62 9 10 11 12 13

63 14 15 16 17

64 18 19 20 21

65 22 23 24

66 25 26 27

A B
C D

Divisio del territori en fulls 1 10.000 amb les subdivisions del 1 5.000

LLEGENDA

INFRAESTRUCTURES

- XARXA VIÀRIA I CAMINS EXISTENTS
- TRAÇATS ELÈCTRICS
- RIERES O CANALS DE REGATGE
- FERROCARRIL
- RIU

USOS

- FORESTAL
- BROLLES, ERMS I PRATS
- ARBRAT DISPERS SOBRE BROLLES I PRATS
- SÒL CONREAT
- HIVERNACLES
- HORTS FAMILIARS
- JARDINS
- DIPÒSITS D'AIGUA
- FERROVELLERS
- ABOCADORS
- ÚS ESPORTIU RECREATIU
- ZONES D'EXPLOTACIÓ D'ÀRIDS
- ZONES ON HA FINALITZAT L'EXPLOTACIÓ D'ÀRIDS I SENSE ÚS ACTUAL DEFINIT.
- RECINTE D'INSTAL·LACIONS MILITARS
- LLICÈNCIES PROVISIONALS

EDIFICACIONS

- EDIFICACIÓ EN SÒL NO URBANITZABLE I SISTEMES GENERALS, OBJECTE DE CONTROL URBANISTIC PREFERENT
- EDIFICACIÓ EN SÒL URBÀ I URBANITZABLE
- EDIFICACIÓ D'EQUIPAMENT A QUALSEVOL TIPUS DE SÒL
- EDIFICACIÓ INDUSTRIAL EN SÒL NO URBANITZABLE O SISTEMES GENERALS, I ESPAI ANNEX A LA INDÚSTRIA
- EDIFICACIÓ INDUSTRIAL EN SÒL URBÀ I URBANITZABLE I ESPAI ANNEX A LA INDÚSTRIA

- LÍMIT COMARCAL
- LIMIT DE TERME MUNICIPAL

N
O E
S

ESCALA 1:5.000

0 100 200 300 m.

(Equidistància corbes 5 m.)

CMB

CORPORACIÓ METROPOLITANA DE BARCELONA

DIRECCIÓ DE SERVEIS D'URBANISME

INSPECCIÓ URBANÍSTICA

ESTAT D'OCUPACIÓ I ÚS DEL SÒL QUALIFICAT DE NO URBANITZABLE I SISTEMES A EFECTES DEL SEU CONTROL URBANÍSTIC A JUNY DE 1981

DESEMBRE 1983

FULL N°. 16 B



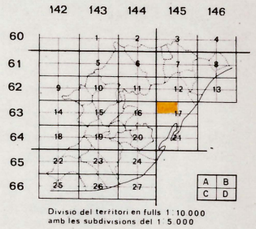

Divisio del territori en fulls 1:10.000 amb les subdivisions del 1:5.000

LLEGENDA

INFRAESTRUCTURES

- XARXA VIÀRIA I CAMINS EXISTENTS
- TRAÇATS ELÈCTRICS
- RIERES O CANALS DE REGATGE
- FERROCARRIL
- RIU

USOS

- FORESTAL
- BROLLES, ERMS I PRATS
- ARBRAT DISPERS SOBRE BROLLES I PRATS
- SÒL CONREAT
- HIVERNACLES
- HORTS FAMILIARS
- JARDINS
- DIPÒSITS D'AIGUA
- FERROVELLERS
- ABOCADORS
- ÚS ESPORTIU RECREATIU
- ZONES D'EXPLOTACIÓ D'ÀRIDS
- ZONES ON HA FINALITZAT L'EXPLOTACIÓ D'ÀRIDS I SENSE ÚS ACTUAL DEFINIT.
- RECINTE D'INSTAL·LACIONS MILITARS
- LLICÈNCIES PROVISIONALS

EDIFICACIONS

- EDIFICACIÓ EN SÒL NO URBANITZABLE I SISTEMES GENERALS, OBJECTE DE CONTROL URBANÍSTIC PREFERENT.
- EDIFICACIÓ EN SÒL URBÀ I URBANITZABLE
- EDIFICACIÓ D'EQUIPAMENT A QUALSEVOL TIPUS DE SÒL
- EDIFICACIÓ INDUSTRIAL EN SÒL NO URBANITZABLE O SISTEMES GENERALS, I ESPAI ANNEX A LA INDÚSTRIA
- EDIFICACIÓ INDUSTRIAL EN SÒL URBÀ I URBANITZABLE I ESPAI ANNEX A LA INDÚSTRIA

- LÍMIT COMARCAL
- LIMIT DE TERME MUNICIPAL

N
O E
S

ESCALA 1:5.000

0 100 200 300 m.

(Equidistància corbes 5 m.)

CMB

CORPORACIÓ METROPOLITANA DE BARCELONA

DIRECCIÓ DE SERVEIS D'URBANISME

INSPECCIÓ URBANÍSTICA

ESTAT D'OCUPACIÓ I ÚS DEL SÒL QUALIFICAT DE NO URBANITZABLE I SISTEMES A EFECTES DEL SEU CONTROL URBANÍSTIC A JUNY DE 1981

DESEMBRE 1983

FULL N.º 17 A

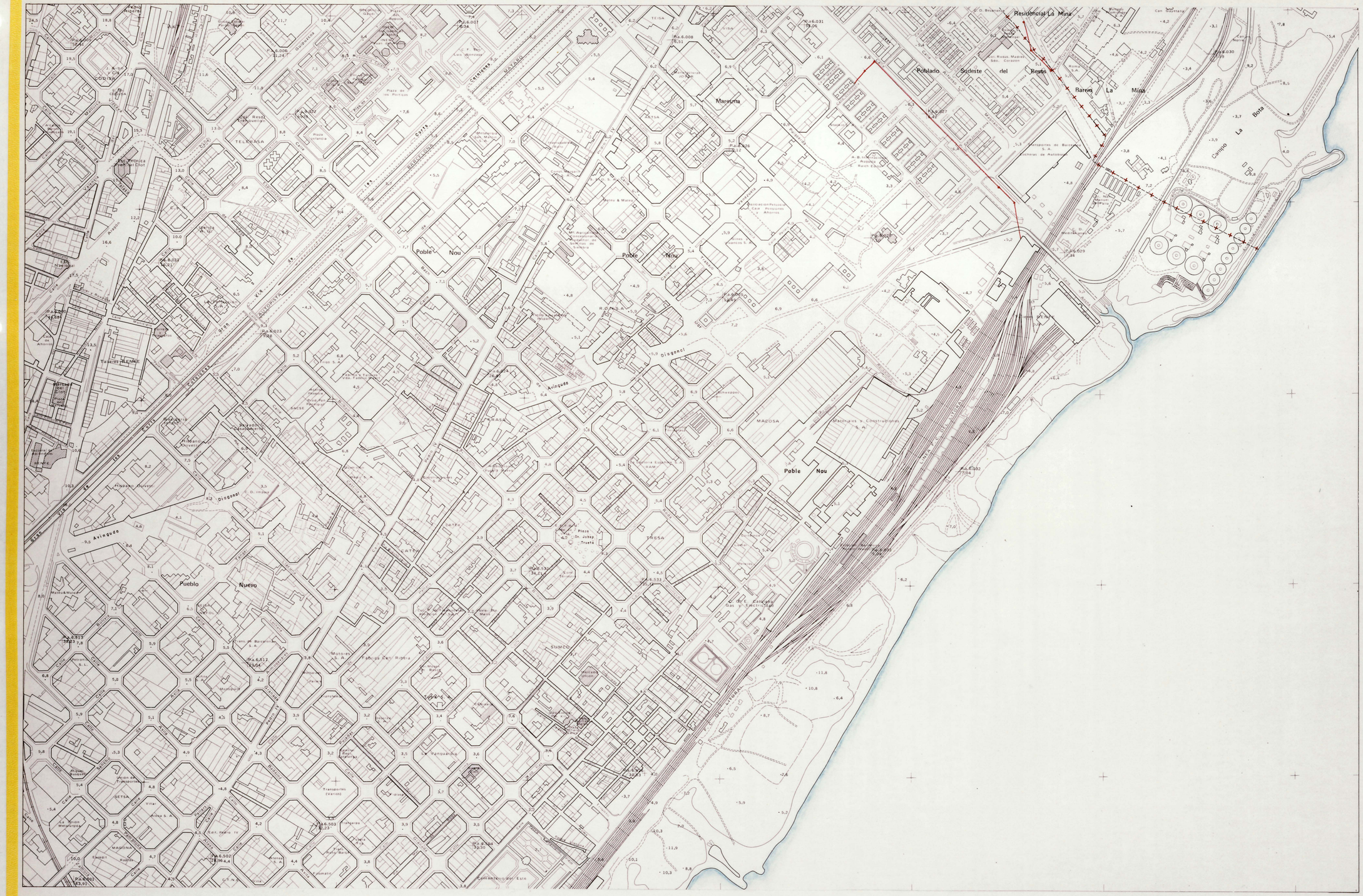

	142	143	144	145	146
60		1	2	3	4
61		5	6	7	8
62	9	10	11	12	13
63	14	15	16	17	
64	18	19	20	21	
65	22	23	24		
66	25	26	27		

A B
C D

Divisio del territori en fulls 1 10.000 amb les subdivisions del 1 5.000

LLEGENDA

INFRAESTRUCTURES

- XARXA VIÀRIA I CAMINS EXISTENTS
- TRAÇATS ELÈCTRICS
- RIERES O CANALS DE REGATGE
- FERROCARRIL
- RIU

USOS

- FORESTAL
- BROLLES, ERMS I PRATS
- ARBRAT DISPERS SOBRE BROLLES I PRATS
- SÒL CONREAT
- HIVERNACLES
- HORTS FAMILIARS
- JARDINS
- DIPÒSITS D'AIGUA
- FERROVELLERS
- ABOCADORS
- ÚS ESPORTIU RECREATIU
- ZONES D'EXPLOTACIÓ D'ÀRIDS
- ZONES ON HA FINALITZAT L'EXPLOTACIÓ D'ÀRIDS I SENSE ÚS ACTUAL DEFINIT.
- RECINTE D'INSTAL·LACIONS MILITARS
- LLICÈNCIES PROVISIONALS

EDIFICACIONS

- EDIFICACIÓ EN SÒL NO URBANITZABLE I SISTEMES GENERALS, OBJECTE DE CONTROL URBANÍSTIC PREFERENT
- EDIFICACIÓ EN SÒL URBÀ I URBANITZABLE
- EDIFICACIÓ D'EQUIPAMENT A QUALSEVOL TIPUS DE SÒL
- EDIFICACIÓ INDUSTRIAL EN SÒL NO URBANITZABLE O SISTEMES GENERALS, I ESPAI ANNEX A LA INDÚSTRIA
- EDIFICACIÓ INDUSTRIAL EN SÒL URBÀ I URBANITZABLE I ESPAI ANNEX A LA INDÚSTRIA

- LÍMIT COMARCAL
- LIMIT DE TERME MUNICIPAL

N
O E
S

ESCALA 1:5.000

0 100 200 300 m

(Equidistància corbes 5 m.)

CMB

CORPORACIÓ METROPOLITANA DE BARCELONA

DIRECCIÓ DE SERVEIS D'URBANISME

INSPECCIÓ URBANÍSTICA

ESTAT D'OCUPACIÓ I ÚS DEL SÒL QUALIFICAT DE NO URBANITZABLE I SISTEMES A EFECTES DEL SEU CONTROL URBANÍSTIC A JUNY DE 1981

DESEMBRE 1983

FULL N°. 17 B


Granja San Esteve
Can Rusell
Barrio Can Orioi
La Bastida
Mas Ramoneda
Fras. de Rojas
CARRETERA
TARRERA
CANAL
MANRESA
MOLINS
FONTANILLA
C. Ramoneda
Riera
Torrent
Pa 1.067 197,71
Pa 1.092 181,72
Pa 1.096 233,09
Pa 1.096 229,34
Pa 1.096 220,61
Pa 1.096 212,87
Pa 1.096 205,26
Pa 1.096 197,65
Pa 1.096 190,04
Pa 1.096 182,43
Pa 1.096 174,82
Pa 1.096 167,21
Pa 1.096 159,60
Pa 1.096 151,99
Pa 1.096 144,38
Pa 1.096 136,77
Pa 1.096 129,16
Pa 1.096 121,55
Pa 1.096 113,94
Pa 1.096 106,33
Pa 1.096 98,72
Pa 1.096 91,11
Pa 1.096 83,50
Pa 1.096 75,89
Pa 1.096 68,28
Pa 1.096 60,67
Pa 1.096 53,06
Pa 1.096 45,45
Pa 1.096 37,84
Pa 1.096 30,23
Pa 1.096 22,62
Pa 1.096 15,01
Pa 1.096 7,40
Pa 1.096 0,00
Pa 1.063 202,98
Pa 1.063 194,37
Pa 1.063 185,76
Pa 1.063 177,15
Pa 1.063 168,54
Pa 1.063 159,93
Pa 1.063 151,32
Pa 1.063 142,71
Pa 1.063 134,10
Pa 1.063 125,49
Pa 1.063 116,88
Pa 1.063 108,27
Pa 1.063 99,66
Pa 1.063 91,05
Pa 1.063 82,44
Pa 1.063 73,83
Pa 1.063 65,22
Pa 1.063 56,61
Pa 1.063 48,00
Pa 1.063 39,39
Pa 1.063 30,78
Pa 1.063 22,17
Pa 1.063 13,56
Pa 1.063 4,95
Pa 1.067 222,81
Pa 1.067 214,20
Pa 1.067 205,59
Pa 1.067 196,98
Pa 1.067 188,37
Pa 1.067 179,76
Pa 1.067 171,15
Pa 1.067 162,54
Pa 1.067 153,93
Pa 1.067 145,32
Pa 1.067 136,71
Pa 1.067 128,10
Pa 1.067 119,49
Pa 1.067 110,88
Pa 1.067 102,27
Pa 1.067 93,66
Pa 1.067 85,05
Pa 1.067 76,44
Pa 1.067 67,83
Pa 1.067 59,22
Pa 1.067 50,61
Pa 1.067 42,00
Pa 1.067 33,39
Pa 1.067 24,78
Pa 1.067 16,17
Pa 1.067 7,56
Pa 1.067 0,00
Pa 1.089 184,36
Pa 1.089 175,75
Pa 1.089 167,14
Pa 1.089 158,53
Pa 1.089 149,92
Pa 1.089 141,31
Pa 1.089 132,70
Pa 1.089 124,09
Pa 1.089 115,48
Pa 1.089 106,87
Pa 1.089 98,26
Pa 1.089 89,65
Pa 1.089 81,04
Pa 1.089 72,43
Pa 1.089 63,82
Pa 1.089 55,21
Pa 1.089 46,60
Pa 1.089 37,99
Pa 1.089 29,38
Pa 1.089 20,77
Pa 1.089 12,16
Pa 1.089 3,55
Pa 1.092 190,95
Pa 1.092 182,34
Pa 1.092 173,73
Pa 1.092 165,12
Pa 1.092 156,51
Pa 1.092 147,90
Pa 1.092 139,29
Pa 1.092 130,68
Pa 1.092 122,07
Pa 1.092 113,46
Pa 1.092 104,85
Pa 1.092 96,24
Pa 1.092 87,63
Pa 1.092 79,02
Pa 1.092 70,41
Pa 1.092 61,80
Pa 1.092 53,19
Pa 1.092 44,58
Pa 1.092 35,97
Pa 1.092 27,36
Pa 1.092 18,75
Pa 1.092 10,14
Pa 1.092 1,53
Pa 1.096 225,48
Pa 1.096 216,87
Pa 1.096 208,26
Pa 1.096 199,65
Pa 1.096 191,04
Pa 1.096 182,43
Pa 1.096 173,82
Pa 1.096 165,21
Pa 1.096 156,60
Pa 1.096 147,99
Pa 1.096 139,38
Pa 1.096 130,77
Pa 1.096 122,16
Pa 1.096 113,55
Pa 1.096 104,94
Pa 1.096 96,33
Pa 1.096 87,72
Pa 1.096 79,11
Pa 1.096 70,50
Pa 1.096 61,89
Pa 1.096 53,28
Pa 1.096 44,67
Pa 1.096 36,06
Pa 1.096 27,45
Pa 1.096 18,84
Pa 1.096 10,23
Pa 1.096 1,62
Pa 1.124 196,39
Pa 1.124 187,78
Pa 1.124 179,17
Pa 1.124 170,56
Pa 1.124 161,95
Pa 1.124 153,34
Pa 1.124 144,73
Pa 1.124 136,12
Pa 1.124 127,51
Pa 1.124 118,90
Pa 1.124 110,29
Pa 1.124 101,68
Pa 1.124 93,07
Pa 1.124 84,46
Pa 1.124 75,85
Pa 1.124 67,24
Pa 1.124 58,63
Pa 1.124 50,02
Pa 1.124 41,41
Pa 1.124 32,80
Pa 1.124 24,19
Pa 1.124 15,58
Pa 1.124 6,97
Pa 1.126 229,34
Pa 1.126 220,73
Pa 1.126 212,12
Pa 1.126 203,51
Pa 1.126 194,90
Pa 1.126 186,29
Pa 1.126 177,68
Pa 1.126 169,07
Pa 1.126 160,46
Pa 1.126 151,85
Pa 1.126 143,24
Pa 1.126 134,63
Pa 1.126 126,02
Pa 1.126 117,41
Pa 1.126 108,80
Pa 1.126 100,19
Pa 1.126 91,58
Pa 1.126 82,97
Pa 1.126 74,36
Pa 1.126 65,75
Pa 1.126 57,14
Pa 1.126 48,53
Pa 1.126 39,92
Pa 1.126 31,31
Pa 1.126 22,70
Pa 1.126 14,09
Pa 1.126 5,48
Pa 1.129 225,48
Pa 1.129 216,87
Pa 1.129 208,26
Pa 1.129 199,65
Pa 1.129 191,04
Pa 1.129 182,43
Pa 1.129 173,82
Pa 1.129 165,21
Pa 1.129 156,60
Pa 1.129 147,99
Pa 1.129 139,38
Pa 1.129 130,77
Pa 1.129 122,16
Pa 1.129 113,55
Pa 1.129 104,94
Pa 1.129 96,33
Pa 1.129 87,72
Pa 1.129 79,11
Pa 1.129 70,50
Pa 1.129 61,89
Pa 1.129 53,28
Pa 1.129 44,67
Pa 1.129 36,06
Pa 1.129 27,45
Pa 1.129 18,84
Pa 1.129 10,23
Pa 1.129 1,62
Pa 1.132 229,34
Pa 1.132 220,73
Pa 1.132 212,12
Pa 1.132 203,51
Pa 1.132 194,90
Pa 1.132 186,29
Pa 1.132 177,68
Pa 1.132 169,07
Pa 1.132 160,46
Pa 1.132 151,85
Pa 1.132 143,24
Pa 1.132 134,63
Pa 1.132 126,02
Pa 1.132 117,41
Pa 1.132 108,80
Pa 1.132 100,19
Pa 1.132 91,58
Pa 1.132 82,97
Pa 1.132 74,36
Pa 1.132 65,75
Pa 1.132 57,14
Pa 1.132 48,53
Pa 1.132 39,92
Pa 1.132 31,31
Pa 1.132 22,70
Pa 1.132 14,09
Pa 1.132 5,48
Pa 1.135 225,48
Pa 1.135 216,87
Pa 1.135 208,26
Pa 1.135 199,65
Pa 1.135 191,04
Pa 1.135 182,43
Pa 1.135 173,82
Pa 1.135 165,21
Pa 1.135 156,60
Pa 1.135 147,99
Pa 1.135 139,38
Pa 1.135 130,77
Pa 1.135 122,16
Pa 1.135 113,55
Pa 1.135 104,94
Pa 1.135 96,33
Pa 1.135 87,72
Pa 1.135 79,11
Pa 1.135 70,50
Pa 1.135 61,89
Pa 1.135 53,28
Pa 1.135 44,67
Pa 1.135 36,06
Pa 1.135 27,45
Pa 1.135 18,84
Pa 1.135 10,23
Pa 1.135 1,62
Pa 1.138 229,34
Pa 1.138 220,73
Pa 1.138 212,12
Pa 1.138 203,51
Pa 1.138 194,90
Pa 1.138 186,29
Pa 1.138 177,68
Pa 1.138 169,07
Pa 1.138 160,46
Pa 1.138 151,85
Pa 1.138 143,24
Pa 1.138 134,63
Pa 1.138 126,02
Pa 1.138 117,41
Pa 1.138 108,80
Pa 1.138 100,19
Pa 1.138 91,58
Pa 1.138 82,97
Pa 1.138 74,36
Pa 1.138 65,75
Pa 1.138 57,14
Pa 1.138 48,53
Pa 1.138 39,92
Pa 1.138 31,31
Pa 1.138 22,70
Pa 1.138 14,09
Pa 1.138 5,48
Pa 1.141 225,48
Pa 1.141 216,87
Pa 1.141 208,26
Pa 1.141 199,65
Pa 1.141 191,04
Pa 1.141 182,43
Pa 1.141 173,82
Pa 1.141 165,21
Pa 1.141 156,60
Pa 1.141 147,99
Pa 1.141 139,38
Pa 1.141 130,77
Pa 1.141 122,16
Pa 1.141 113,55
Pa 1.141 104,94
Pa 1.141 96,33
Pa 1.141 87,72
Pa 1.141 79,11
Pa 1.141 70,50
Pa 1.141 61,89
Pa 1.141 53,28
Pa 1.141 44,67
Pa 1.141 36,06
Pa 1.141 27,45
Pa 1.141 18,84
Pa 1.141 10,23
Pa 1.141 1,62
Pa 1.144 229,34
Pa 1.144 220,73
Pa 1.144 212,12
Pa 1.144 203,51
Pa 1.144 194,90
Pa 1.144 186,29
Pa 1.144 177,68
Pa 1.144 169,07
Pa 1.144 160,46
Pa 1.144 151,85
Pa 1.144 143,24
Pa 1.144 134,63
Pa 1.144 126,02
Pa 1.144 117,41
Pa 1.144 108,80
Pa 1.144 100,19
Pa 1.144 91,58
Pa 1.144 82,97
Pa 1.144 74,36
Pa 1.144 65,75
Pa 1.144 57,14
Pa 1.144 48,53
Pa 1.144 39,92
Pa 1.144 31,31
Pa 1.144 22,70
Pa 1.144 14,09
Pa 1.144 5,48
Pa 1.147 225,48
Pa 1.147 216,87
Pa 1.147 208,26
Pa 1.147 199,65
Pa 1.147 191,04
Pa 1.147 182,43
Pa 1.147 173,82
Pa 1.147 165,21
Pa 1.147 156,60
Pa 1.147 147,99
Pa 1.147 139,38
Pa 1.147 130,77
Pa 1.147 122,16
Pa 1.147 113,55
Pa 1.147 104,94
Pa 1.147 96,33
Pa 1.147 87,72
Pa 1.147 79,11
Pa 1.147 70,50
Pa 1.147 61,89
Pa 1.147 53,28
Pa 1.147 44,67
Pa 1.147 36,06
Pa 1.147 27,45
Pa 1.147 18,84
Pa 1.147 10,23
Pa 1.147 1,62
Pa 1.150 229,34
Pa 1.150 220,73
Pa 1.150 212,12
Pa 1.150 203,51
Pa 1.150 194,90
Pa 1.150 186,29
Pa 1.150 177,68
Pa 1.150 169,07
Pa 1.150 160,46
Pa 1.150 151,85
Pa 1.150 143,24
Pa 1.150 134,63
Pa 1.150 126,02
Pa 1.150 117,41
Pa 1.150 108,80
Pa 1.150 100,19
Pa 1.150 91,58
Pa 1.150 82,97
Pa 1.150 74,36
Pa 1.150 65,75
Pa 1.150 57,14
Pa 1.150 48,53
Pa 1.150 39,92
Pa 1.150 31,31
Pa 1.150 22,70
Pa 1.150 14,09
Pa 1.150 5,48
Pa 1.153 225,48
Pa 1.153 216,87
Pa 1.153 208,26
Pa 1.153 199,65
Pa 1.153 191,04
Pa 1.153 182,43
Pa 1.153 173,82
Pa 1.153 165,21
Pa 1.153 156,60
Pa 1.153 147,99
Pa 1.153 139,38
Pa 1.153 130,77
Pa 1.153 122,16
Pa 1.153 113,55
Pa 1.153 104,94
Pa 1.153 96,33
Pa 1.153 87,72
Pa 1.153 79,11
Pa 1.153 70,50
Pa 1.153 61,89
Pa 1.153 53,28
Pa 1.153 44,67
Pa 1.153 36,06
Pa 1.153 27,45
Pa 1.153 18,84
Pa 1.153 10,23
Pa 1.153 1,62
Pa 1.156 229,34
Pa 1.156 220,73
Pa 1.156 212,12
Pa 1.156 203,51
Pa 1.156 194,90
Pa 1.156 186,29
Pa 1.156 177,68
Pa 1.156 169,07
Pa 1.156 160,46
Pa 1.156 151,85
Pa 1.156 143,24
Pa 1.156 134,63
Pa 1.156 126,02
Pa 1.156 117,41
Pa 1.156 108,80
Pa 1.156 100,19
Pa 1.156 91,58
Pa 1.156 82,97
Pa 1.156 74,36
Pa 1.156 65,75
Pa 1.156 57,14
Pa 1.156 48,53
Pa 1.156 39,92
Pa 1.156 31,31
Pa 1.156 22,70
Pa 1.156 14,09
Pa 1.156 5,48
Pa 1.159 225,48
Pa 1.159 216,87
Pa 1.159 208,26
Pa 1.159 199,65
Pa 1.159 191,04
Pa 1.159 182,43
Pa 1.159 173,82
Pa 1.159 165,21
Pa 1.159 156,60
Pa 1.159 147,99
Pa 1.159 139,38
Pa 1.159 130,77
Pa 1.159 122,16
Pa 1.159 113,55
Pa 1.159 104,94
Pa 1.159 96,33
Pa 1.159 87,72
Pa 1.159 79,11
Pa 1.159 70,50
Pa 1.159 61,89
Pa 1.159 53,28
Pa 1.159 44,67
Pa 1.159 36,06
Pa 1.159 27,45
Pa 1.159 18,84
Pa 1.159 10,23
Pa 1.159 1,62
Pa 1.162 229,34
Pa 1.162 220,73
Pa 1.162 212,12
Pa 1.162 203,51
Pa 1.162 194,90
Pa 1.162 186,29
Pa 1.162 177,68
Pa 1.162 169,07
Pa 1.162 160,46
Pa 1.162 151,85
Pa 1.162 143,24
Pa 1.162 134,63
Pa 1.162 126,02
Pa 1.162 117,41
Pa 1.162 108,80
Pa 1.162 100,19
Pa 1.162 91,58
Pa 1.162 82,97
Pa 1.162 74,36
Pa 1.162 65,75
Pa 1.162 57,14
Pa 1.162 48,53
Pa 1.162 39,92
Pa 1.162 31,31
Pa 1.162 22,70
Pa 1.162 14,09
Pa 1.162 5,48
Pa 1.165 225,48
Pa 1.165 216,87
Pa 1.165 208,26
Pa 1.165 199,65
Pa 1.165 191,04
Pa 1.165 182,43
Pa 1.165 173,82
Pa 1.165 165,21
Pa 1.165 156,60
Pa 1.165 147,99
Pa 1.165 139,38
Pa 1.165 130,77
Pa 1.165 122,16
Pa 1.165 113,55
Pa 1.165 104,94
Pa 1.165 96,33
Pa 1.165 87,72
Pa 1.165 79,11
Pa 1.165 70,50
Pa 1.165 61,89
Pa 1.165 53,28
Pa 1.165 44,67
Pa 1.165 36,06
Pa 1.165 27,45
Pa 1.165 18,84
Pa 1.165 10,23
Pa 1.165 1,62
Pa 1.168 229,34
Pa 1.168 220,73
Pa 1.168 212,12
Pa 1.168 203,51
Pa 1.168 194,90
Pa 1.168 186,29
Pa 1.168 177,68
Pa 1.168 169,07
Pa 1.168 160,46
Pa 1.168 151,85
Pa 1.168 143,24
Pa 1.168 134,63
Pa 1.168 126,02
Pa 1.168 117,41
Pa 1.168 108,80
Pa 1.168 100,19
Pa 1.168 91,58
Pa 1.168 82,97
Pa 1.168 74,36
Pa 1.168 65,75
Pa 1.168 57,14
Pa 1.168 48,53
Pa 1.168 39,92
Pa 1.168 31,31
Pa 1.168 22,70
Pa 1.168 14,09
Pa 1.168 5,48
Pa 1.171 225,48
Pa 1.171 216,87
Pa 1.171 208,26
Pa 1.171 199,65
Pa 1.171 191,04
Pa 1.171 182,43
Pa 1.171 173,82
Pa 1.171 165,21
Pa 1.171 156,60
Pa 1.171 147,99
Pa 1.171 139,38
Pa 1.171 130,77
Pa 1.171 122,16
Pa 1.171 113,55
Pa 1.171 104,94
Pa 1.171 96,33
Pa 1.171 87,72
Pa 1.171 79,11
Pa 1.171 70,50
Pa 1.171 61,89
Pa 1.171 53,28
Pa 1.171 44,67
Pa 1.171 36,06
Pa 1.171 27,45
Pa 1.171 18,84
Pa 1.171 10,23
Pa 1.171 1,62
Pa 1.174 229,34
Pa 1.174 220,73
Pa 1.174 212,12
Pa 1.174 203,51
Pa 1.174 194,90
Pa 1.174 186,29
Pa 1.174 177,68
Pa 1.174 169,07
Pa 1.174 160,46
Pa 1.174 151,85
Pa 1.174 143,24
Pa 1.174 134,63
Pa 1.174 126,02
Pa 1.174 117,41
Pa 1.174 108,80
Pa 1.174 100,19
Pa 1.174 91,58
Pa 1.174 82,97
Pa 1.174 74,36
Pa 1.174 65,75
Pa 1.174 57,14
Pa 1.174 48,53
Pa 1.174 39,92
Pa 1.174 31,31
Pa 1.174 22,70
Pa 1.174 14,09
Pa 1.174 5,48
Pa 1.177 225,48
Pa 1.177 216,87
Pa 1.177 208,26
Pa 1.177 199,65
Pa 1.177 191,04
Pa 1.177 182,43
Pa 1.177 173,82
Pa 1.177 165,21
Pa 1.177 156,60
Pa 1.177 147,99
Pa 1.177 139,38
Pa 1.177 130,77
Pa 1.177 122,16
Pa 1.177 113,55
Pa 1.177 104,94
Pa 1.177 96,33
Pa 1.177 87,72
Pa 1.177 79,11
Pa 1.177 70,50
Pa 1.177 61,89
Pa 1.177 53,28
Pa 1.177 44,67
Pa 1.177 36,06
Pa 1.177 27,45
Pa 1.177 18,84
Pa 1.177 10,23
Pa 1.177 1,62
Pa 1.180 229,34
Pa 1.180 220,73
Pa 1.180 212,12
Pa 1.180 203,51
Pa 1.180 194,90
Pa 1.180 186,29
Pa 1.180 177,68
Pa 1.180 169,07
Pa 1.180 160,46
Pa 1.180 151,85
Pa 1.180 143,24
Pa 1.180 134,63
Pa 1.180 126,02
Pa 1.180 117,41
Pa 1.180 108,80
Pa 1.180 100,19
Pa 1.180 91,58
Pa 1.180 82,97
Pa 1.180 74,36
Pa 1.180 65,75
Pa 1.180 57,14
Pa 1.180 48,53
Pa 1.180 39,92
Pa 1.180 31,31
Pa 1.180 22,70
Pa 1.180 14,09
Pa 1.180 5,48
Pa 1.183 225,48
Pa 1.183 216,87
Pa 1.183 208,26
Pa 1.183 199,65
Pa 1.183 191,04
Pa 1.183 182,43
Pa 1.183 173,82
Pa 1.183 165,21
Pa 1.183 156,60
Pa 1.183 147,99
Pa 1.183 139,38
Pa 1.183 130,77
Pa 1.183 122,16
Pa 1.183 113,55
Pa 1.183 104,94
Pa 1.183 96,33
Pa 1.183 87,72
Pa 1.183 79,11
Pa 1.183 70,50
Pa 1.183 61,89
Pa 1.183 53,28
Pa 1.183 44,67
Pa 1.183 36,06
Pa 1.183 27,45
Pa 1.183 18,84
Pa 1.183 10,23
Pa 1.183 1,62
Pa 1.186 229,34
Pa 1.186 220,73
Pa 1.186 212,12
Pa 1.186 203,51
Pa 1.186 194,90
Pa 1.186 186,29
Pa 1.186 177,68
Pa 1.186 169,07
Pa 1.186 160,46
Pa 1.186 151,85
Pa 1.186 143,24
Pa 1.186 134,63
Pa 1.186 126,02
Pa 1.186 117,41
Pa 1.186 108,80
Pa 1.186 100,19
Pa 1.186 91,58
Pa 1.186 82,97
Pa 1.186 74,36
Pa 1.186 65,75
Pa 1.186 57,14
Pa 1.186 48,53
Pa 1.186 39,92
Pa 1.186 31,31
Pa 1.186 22,70
Pa 1.186 14,09
Pa 1.186 5,48
Pa 1.189 225,48
Pa 1.189 216,87
Pa 1.189 208,26
Pa 1.189 199,65
Pa 1.189 191,04
Pa 1.189 182,43
Pa 1.189 173,82
Pa 1.189 165,21
Pa 1.189 156,60
Pa 1.189 147,99
Pa 1.189 139,38
Pa 1.189 130,77
Pa 1.189 122,16
Pa 1.189 113,55
Pa 1.189 104,94
Pa 1.189 96,33
Pa 1.189 87,72
Pa 1.189 79,11
Pa 1.189 70,50
Pa 1.189 61,89
Pa 1.189 53,28
Pa 1.189 44,67
Pa 1.189 36,06
Pa 1.189 27,45
Pa 1.189 18,84
Pa 1.189 10,23
Pa 1.189 1,62
Pa 1.192 229,34
Pa 1.192 220,73
Pa 1.192 212,12
Pa 1.192 203,51
Pa 1.192 194,90
Pa 1.192 186,29
Pa 1.192 177,68
Pa 1.192 169,07
Pa 1.192 160,46
Pa 1.192 151,85
Pa 1.192 143,24
Pa 1.192 134,63
Pa 1.192 126,02
Pa 1.192 117,41
Pa 1.192 108,80
Pa 1.192 100,19
Pa 1.192 91,58
Pa 1.192 82,97
Pa 1.192 74,36
Pa 1.192 65,75
Pa 1.192 57,14
Pa 1.192 48,53
Pa 1.192 39,92
Pa 1.192 31,31
Pa 1.192 22,70
Pa 1.192 14,09
Pa 1.192 5,48
Pa 1.195 225,48
Pa 1.195 216,87
Pa 1.195 208,26
Pa 1.195 199,65
Pa 1.195 191,04
Pa 1.195 182,43
Pa 1.195 173,82
Pa 1.195 165,21
Pa 1.195 156,60
Pa 1.195 147,99
Pa 1.195 139,38
Pa 1.195 130,77
Pa 1.195 122,16
Pa 1.195 113,55
Pa 1.195 104,94
Pa 1.195 96,33
Pa 1.195 87,72
Pa 1.195 79,11
Pa 1.195 70,50
Pa 1.195 61,89
Pa 1.195 53,28
Pa 1.195 44,67
Pa 1.195 36,06
Pa 1.195 27,45
Pa 1.195 18,84
Pa 1.195 10,23
Pa 1.195 1,62
Pa 1.198 229,34
Pa 1.198 220,73
Pa 1.198 212,12
Pa 1.198 203,51
Pa 1.198 194,90
Pa 1.198 186,29
Pa 1.198 177,68
Pa 1.198 169,07
Pa 1.198 160,46
Pa 1.198 151,85
Pa 1.198 143,24
Pa 1.198 134,63
Pa 1.198 126,02
Pa 1.198 117,41
Pa 1.198 108,80
Pa 1.198 100,19
Pa 1.198 91,58
Pa 1.198 82,97
Pa 1.198 74,36
Pa 1.198 65,75
Pa 1.198 57,14
Pa 1.198 48,53
Pa 1.198 39,92
Pa 1.198 31,31
Pa 1.198 22,70
Pa 1.198 14,09
Pa 1.198 5,48
Pa 1.201 225,48
Pa 1.201 216,87
Pa 1.201 208,26
Pa 1.201 199,65
Pa 1.201 191,04
Pa 1.201 182,43
Pa 1.201 173,82
Pa 1.201 165,21
Pa 1.201 156,60
Pa 1.201 147,99
Pa 1.201 139,38
Pa 1.201 130,77
Pa 1.201 122,16
Pa 1.201 113,55
Pa 1.201 104,94
Pa 1.201 96,33
Pa 1.201 87,72
Pa 1.201 79,11
Pa 1.201 70,50
Pa 1.201 61,89
Pa 1.201 53,28
Pa 1.201 44,67
Pa 1.201 36,06
Pa 1.201 27,45
Pa 1.201 18,84
Pa 1.201 10,23
Pa 1.201 1,62
Pa 1.204 229,34
Pa 1.204 220,73
Pa 1.204 212,12
Pa 1.204 203,51
Pa 1.204 194,90
Pa 1.204 186,29
Pa 1.204 177,68
Pa 1.204 169,07
Pa 1.204 160,46
Pa 1.204 151,85
Pa 1.204 143,24
Pa 1.204 134,63
Pa 1.204 126,02
Pa 1.204 117,41
Pa 1.204 108,80
Pa 1.204 100,19
Pa 1.204 91,58
Pa 1.204 82,97
Pa 1.204 74,36
Pa 1.204 65,75
Pa 1.204 57,14
Pa 1.204 48,53
Pa 1.204 39,92
Pa 1.204 31,31
Pa 1.204 22,70
Pa 1.204 14,09
Pa 1.204 5,48
Pa 1.207 225,48
Pa 1.207 216,87
Pa 1.207 208,26
Pa 1.207 199,65
Pa 1.207 191,04
Pa 1.207 182,43
Pa 1.207 173,82
Pa 1.207 165,21
Pa 1.207 156,60
Pa 1.207 147,99
Pa 1.207 139,38
Pa 1.207 130,77
Pa 1.207 122,16
Pa 1.207 113,55
Pa 1.207 104,94
Pa 1.207 96,33
Pa 1.207 87,72
Pa 1.207 79,11
Pa 1.207 70,50
Pa 1.207 61,89
Pa 1.207 53,28
Pa 1.207 44,67
Pa 1.207 36,06
Pa 1.207 27,45
Pa 1.207 18,84
Pa 1.207 10,23
Pa 1.207 1,62
Pa 1.210 229,34
Pa 1.210 220,73
Pa 1.210 212,12
Pa 1.210 203,51
Pa 1.210 194,90
Pa 1.210 186,29
Pa 1.210 177,68
Pa 1.210 169,07
Pa 1.210 160,46
Pa 1.210 151,85
Pa 1.210 143,24
Pa 1.210 134,63
Pa 1.210 126,02
Pa 1.210 117,41
Pa 1.210 108,80
Pa 1.210 100,19
Pa 1.210 91,58
Pa 1.210 82,97
Pa 1.210 74,36
Pa 1.210 65,75
Pa 1.210 57,14
Pa 1.210 48,53
Pa 1.210 39,92
Pa 1.210 31,31
Pa 1.210 22,70
Pa 1.210 14,09
Pa 1.210 5,48
Pa 1.213 225,48
Pa 1.213 216,87
Pa 1.213 208,26
Pa 1.213 199,65
Pa 1.213 191,04
Pa 1.213 182,43
Pa 1.213 173,82
Pa 1.213 165,21
Pa 1.213 156,60
Pa 1.213 147,99
Pa 1.213 139,38
Pa 1.213 130,77
Pa 1.213 122,16
Pa 1.213 113,55
Pa 1.213 104,94
Pa 1.213 96,33
Pa 1.213 87,72
Pa 1.213 79,11
Pa 1.213 70,50
Pa 1.213 61,89
Pa 1.213 53,28
Pa 1.213 44,67
Pa 1.213 36,06
Pa 1.213 27,45
Pa 1.213 18,84
Pa 1.213 10,23
Pa 1.213 1,62
Pa 1.216 229,34
Pa 1.216 220,73
Pa 1.216 212,12
Pa 1.216 203,51
Pa 1.216 194,90
Pa 1.216 186,29
Pa 1.216 177,68
Pa 1.216 169,07
Pa 1.216 160,46
Pa 1.216 151,85
Pa 1.216 143,24
Pa 1.216 134,63
Pa 1.216 126,02
Pa 1.216 117,41
Pa 1.216 108,80
Pa 1.216 100,19
Pa 1.216 91,58
Pa 1.216 82,97
Pa 1.216 74,36
Pa 1.216 65,75
Pa 1.216 57,14
Pa 1.216 48,53
Pa 1.216 39,92
Pa 1.216 31,31
Pa 1.216 22,70
Pa 1.216 14,09
Pa 1.216 5,48
Pa 1.219 225,48
Pa 1.219 216,87
Pa 1.219 208,26
Pa 1.219 199,65
Pa 1.219 191,04
Pa 1.219 182,43
Pa 1.219 173,82
Pa 1.219 165,21
Pa 1.219 156,60
Pa 1.219 147,99
Pa 1.219 139,38
Pa 1.219 130,77
Pa 1.219 122,16
Pa 1.219 113,55
Pa 1.219 104,94
Pa 1.219 96,33
Pa 1.219 87,72
Pa 1.219 79,11
Pa 1.219 70,50
Pa 1.219 61,89
Pa 1.219 53,28
Pa 1.219 44,67
Pa 1.219 36,06
Pa 1.219 27,45
Pa 1.219 18,84
Pa 1.219 10,23
Pa 1.219 1,62
Pa 1.222 229,34
Pa 1.222 220,73
Pa 1.222 212,12
Pa 1.222 203,51
Pa 1.222 194,90
Pa 1.222 186,29
Pa 1.222 177,68
Pa 1.222 169,07
Pa 1.222 160,46
Pa 1.222 151,85
Pa 1.222 143,24
Pa 1.222 134,63
Pa 1.222 126,02
Pa 1.222 117,41
Pa 1.222 108,80
Pa 1.222 100,19
Pa 1.222 91,58
Pa 1.222 82,97
Pa 1.222 74,36
Pa 1.222 65,75
Pa 1.222 57,14
Pa 1.222 48,53
Pa 1.222 39,92
Pa 1.222 31,31
Pa 1.222 22,70
Pa 1.222 14,09
Pa 1.222 5,48
Pa 1.225 225,48
Pa 1.225 216,87
Pa 1.225 208,26
Pa 1.225 199,65
Pa 1.225 191,04
Pa 1.225 182,43
Pa 1.225 173,82
Pa 1.225 165,21
Pa 1.225 156,60
Pa 1.225 147,99
Pa 1.225 139,38
Pa 1.225 130,77
Pa 1.225 122,16
Pa 1.225 113,55
Pa 1.225 104,94
Pa 1.225 96,33
Pa 1.225 87,72
Pa 1.225 79,11
Pa 1.225 70,50
Pa 1.225 61,89
Pa 1.225 53,28
Pa 1.225 44,67
Pa 1.225 36,06
Pa 1.225 27,45
Pa 1.225 18,84
Pa 1.225 10,23
Pa 1.225 1,62
Pa 1.228 229,34
Pa 1.228 220,73
Pa 1.228 212,12
Pa 1.228 203,51
Pa 1.228 194,90
Pa 1.228 186,29
Pa 1.228 177,68
Pa 1.228 169,07
Pa 1.228 160,46
Pa 1.228 151,85
Pa 1.228 143,24
Pa 1.228 134,63
Pa 1.228 126,02
Pa 1.228 117,41
Pa 1.228 108,80
Pa 1.228 100,19
Pa 1.228 91,58
Pa 1.228 82,97
Pa 1.228 74,36
Pa 1.228 65,75
Pa 1.228 57,14
Pa 1.228 48,53
Pa 1.228 39,92
Pa 1.228 31,31
Pa 1.228 22,70
Pa 1.228 14,09
Pa 1.228 5,48
Pa 1.231 225,48
Pa 1.231 216,87
Pa 1.231 208,26
Pa 1.231 199,65
Pa 1.231 191,04
Pa 1.231 182,43
Pa 1.231 173,82
Pa 1.231 165,21
Pa 1.231 156,60
Pa 1.231 147,99
Pa 1.231 139,38
Pa 1.231 130,77
Pa 1.231 122,16
Pa 1.231 113,55
Pa 1.231 104,94
Pa 1.231 96,33
Pa 1.231 87,72
Pa 1.231 79,11
Pa 1.231 70,50
Pa 1.231 61,89
Pa 1.231 53,28
Pa 1.231 44,67
Pa 1.231 36,06
Pa 1.231 27,45
Pa 1.231 18,84
Pa 1.231 10,23
Pa 1.231 1,62
Pa 1.234 229,34
Pa 1.234 220,73
Pa 1.234 212,12
Pa 1.234 203,51
Pa 1.234 194,90
Pa 1.234 186,29
Pa 1.234 177,68
Pa 1.234 169,07
Pa 1.234 160,46
Pa 1.234 151,85
Pa 1.234 143,24
Pa 1.234 134,63
Pa 1.234 126,02
Pa 1.234 117,41
Pa 1.234 108,80
Pa 1.234 100,19
Pa 1.234 91,58
Pa 1.234 82,97
Pa 1.234 74,36
Pa 1.234 65,75
Pa 1.234 57,14
Pa 1.234 48,53
Pa 1.234 39,92
Pa 1.234 31,31
Pa 1.234 22,70
Pa 1.234 14,09
Pa 1.234 5,48
Pa 1.237 225,48
Pa 1.237 216,87
Pa 1.237 208,26
Pa 1.237 199,65
Pa 1.237 191,04
Pa 1.237 182,43
Pa 1.237 173,82
Pa 1.237 165,21
Pa 1.237 156,60
Pa 1.237 147,99
Pa 1.237 139,38
Pa 1.237 130,77
Pa 1.237 122,16
Pa 1.237 113,55
Pa 1.237 104,94
Pa 1.237 96,33
Pa 1.237 87,72
Pa 1.237 79,11
Pa 1.237 70,50
Pa 1.237 61,89
Pa 1.237 53,28
Pa 1.237 44,67
Pa 1.237 36,06
Pa 1.237 27,45
Pa 1.237 18,84
Pa 1.237 10,23
Pa 1.237 1,62
Pa 1.240 229,34
Pa 1.240 220,73
Pa 1.240 212,12
Pa 1.240 203,51
Pa 1.240 194,90
Pa 1.240 186,29
Pa 1.240 177,68
Pa 1.240 169,07
Pa 1.240 160,46
Pa 1.240 151,85
Pa 1.240 143,24
Pa 1.240 134,63
Pa 1.240 126,02
Pa 1.240 117,41
Pa 1.240 108,80
Pa 1.240 100,19
Pa 1.240 91,58
Pa 1.240 82,97
Pa 1.240 74,36
Pa 1.240 65,75
Pa 1.240 57,14
Pa 1.240 48,53
Pa 1.240 39,92
Pa 1.240 31,31
Pa 1.240 22,70
Pa 1.240 14,09
Pa 1.240 5,48
Pa 1.243 225,48
Pa 1.243 216,87
Pa 1.243 208,26
Pa 1.243 199,65
Pa 1.243 191,04
Pa 1.243 182,43
Pa 1.243 173,82
Pa 1.243 165,21
Pa 1.243 156,60
Pa 1.243 147,99
Pa 1.243 139,38
Pa 1.243 130,77
Pa 1.243 122,16
Pa 1.243 113,55
Pa 1.243 104,94
Pa 1.243 96,33
Pa 1.243 87,72
Pa 1.243 79,11
Pa 1.243 70,50
Pa 1.243 61,89
Pa 1.243 53,28
Pa 1.243 44,67
Pa 1.243 36,06
Pa 1.243 27,45
Pa 1.243 18,84
Pa 1.243 10,23
Pa 1.243 1,62
Pa 1.246 229,34
Pa 1.246 220,73
Pa 1.246 212,12
Pa 1.246 203,51
Pa 1.246 194,90
Pa 1.246 186,29
Pa 1.246 177,68
Pa 1.246 169,07
Pa 1.246 160,46
Pa 1.246 151,85
Pa 1.246 143,24
Pa 1.246 134,63
Pa 1.246 126,02
Pa 1.246 117,41
Pa 1.246 108,80
Pa 1.246 100,19
Pa 1.246 91,58
Pa 1.246 82,97
Pa 1.246 74,36
Pa 1.246 65,75
Pa 1.246 57,14
Pa 1.246 48,53
Pa 1.246 39,92
Pa 1.246 31,31
Pa 1.246 22,70
Pa 1.246 14,09
Pa 1.246 5,48
Pa 1.249 225,48
Pa 1.249 216,87
Pa 1.249 208,26
Pa 1.249 199,65
Pa 1.249 191,04
Pa 1.249 182,43
Pa 1.249 173,82
Pa 1.249 165,21
Pa 1.249 156,60
Pa 1.249 147,99
Pa 1.249 139,38
Pa 1.249 130,77
Pa 1.249 122,16
Pa 1.249 113,55
Pa 1.249 104,94
Pa 1.249 96,33
Pa 1.249 87,72
Pa 1.249 79,11
Pa 1.249 70,50
Pa 1.249 61,89
Pa 1.249 53,28
Pa 1.249 44,67
Pa 1.249 36,06
Pa 1.249 27,45
Pa 1.249 18,84
Pa 1.249 10,23
Pa 1.249 1,62
Pa 1.252 229,34
Pa 1.252 220,73
Pa 1.252 212,12
Pa 1.252 203,51
Pa 1.252 194,90



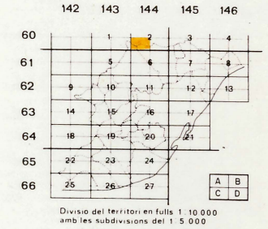

Divisió del territori en fulls 1 : 10 000
amb les subdivisions del 1 : 5 000

LLEGENDA

INFRAESTRUCTURES

- XARXA VIÀRIA I CAMINS EXISTENTS
- TRAÇATS ELÈCTRICS
- RIERES O CANALS DE REGATGE
- FERROCARRIL
- RIU

USOS

- FORESTAL
- BROLLES, ERMS I PRATS
- ARBRAT DISPERS SOBRE BROLLES I PRATS
- SÒL CONREAT
- HIVERNACLES
- HORTS FAMILIARS
- JARDINS
- DIPÒSITS D'AIGUA
- FERROVELLERS
- ABOCADORS
- ÚS ESPORTIU RECREATIU
- ZONES D'EXPLOTACIÓ D'ÀRIDS
- ZONES ON HA FINALITZAT L'EXPLOTACIÓ D'ÀRIDS I SENSE ÚS ACTUAL DEFINIT
- RECINTE D'INSTAL·LACIONS MILITARS
- LLICÈNCIES PROVISIONALS

EDIFICACIONS

- EDIFICACIÓ EN SÒL NO URBANITZABLE I SISTEMES GENERALS, OBJECTE DE CONTROL URBANÍSTIC PREFERENT
- EDIFICACIÓ EN SÒL URBÀ I URBANITZABLE
- EDIFICACIÓ D'EQUIPAMENT A QUALSEVOL TIPUS DE SÒL
- EDIFICACIÓ INDUSTRIAL EN SÒL NO URBANITZABLE O SISTEMES GENERALS, I ESPAI ANNEX A LA INDÚSTRIA
- EDIFICACIÓ INDUSTRIAL EN SÒL URBÀ I URBANITZABLE I ESPAI ANNEX A LA INDÚSTRIA

- LÍMIT COMARCAL
- LÍMIT DE TERME MUNICIPAL

N O E S

ESCALA 1:5.000

0 100 200 300 m

(Equidistància corbes 5 m.)

CMB

CORPORACIÓ METROPOLITANA DE BARCELONA

DIRECCIÓ DE SERVEIS D'URBANISME

INSPECCIÓ URBANÍSTICA

ESTAT D'OCUPACIÓ I ÚS DEL SÒL QUALIFICAT DE NO URBANITZABLE I SISTEMES A EFECTES DEL SEU CONTROL URBANÍSTIC A JUNY DE 1981

DESEMBRE 1983

FULL Nº 2C



	142	143	144	145	146
60		1	2	3	4
61		5	6	7	8
62	9	10	11	12	13
63	14	15	16	17	
64	18	19	20	21	
65	22	23	24		
66	25	26	27		

A B
C D

Divisió del territori en fulls 1 10.000
amb les subdivisions del 1 5.000

LLEGENDA

INFRAESTRUCTURES

- XARXA VIÀRIA I CAMINS EXISTENTS
- TRAÇATS ELÈCTRICS
- RIERES O CANALS DE REGATGE
- FERROCARRIL
- RIU

USOS

- FORESTAL
- BROLLES, ERMS I PRATS
- ARBRAT DISPERS SOBRE BROLLES I PRATS
- SÒL CONREAT
- HIVERNACLES
- HORTS FAMILIARS
- JARDINS
- DIPÒSITS D'AIGUA
- FERROVELLERS
- ABOCADORS
- US ESPORTIU RECREATIU
- ZONES D'EXPLOTACIÓ D'ÀRIDS
- ZONES ON HA FINALITZAT L'EXPLOTACIÓ D'ÀRIDS I SENSE ÚS ACTUAL DEFINIT.
- RECINTE D'INSTAL·LACIONS MILITARS
- LLICÈNCIES PROVISIONALS

EDIFICACIONS

- EDIFICACIÓ EN SÒL NO URBANITZABLE I SISTEMES GENERALS, OBJECTE DE CONTROL URBANISTIC PREFERENT
- EDIFICACIÓ EN SÒL URBÀ I URBANITZABLE
- EDIFICACIÓ D'EQUIPAMENT A QUALSEVOL TIPUS DE SÒL
- EDIFICACIÓ INDUSTRIAL EN SÒL NO URBANITZABLE O SISTEMES GENERALS, I ESPAI ANNEX A LA INDÚSTRIA
- EDIFICACIÓ INDUSTRIAL EN SÒL URBÀ I URBANITZABLE I ESPAI ANNEX A LA INDÚSTRIA

- LÍMIT COMARCAL
- LIMIT DE TERME MUNICIPAL

N
O E
S

ESCALA 1:5.000

0 100 200 300 m.

(Equidistància corbes 5 m.)

CMB

CORPORACIÓ METROPOLITANA DE BARCELONA

DIRECCIÓ DE SERVEIS D'URBANISME

INSPECCIÓ URBANÍSTICA

ESTAT D'OCUPACIÓ I ÚS DEL SÒL QUALIFICAT DE NO URBANITZABLE I SISTEMES A EFECTES DEL SEU CONTROL URBANÍSTIC A JUNY DE 1981

DESEMBRE 1983

FULL Nº: 2 D



142 143 144 145 146

60 1 2 3 4

61 5 6 7 8

62 9 10 11 12 13

63 14 15 16 17

64 18 19 20 21

65 22 23 24

66 25 26 27

A B
C D

Divisió del territori en fulls 1 10.000 amb les subdivisions del 1 5.000

LLEGENDA

INFRAESTRUCTURES

- XARXA VIÀRIA I CAMINS EXISTENTS
- TRAÇATS ELÈCTRICS
- RIERES O CANALS DE REGATGE
- FERROCARRIL
- RIU

USOS

- FORESTAL
- BROLLES, ERMS I PRATS
- ARBRAT DISPERS SOBRE BROLLES I PRATS
- SÒL CONREAT
- HIVERNACLES
- HORTS FAMILIARS
- JARDINS
- DIPÒSITS D'AIGUA
- FERROVELLERS
- ABOCADORS
- US ESPORTIU RECREATIU
- ZONES D'EXPLOTACIÓ D'ÀRIDS
- ZONES ON HA FINALITZAT L'EXPLOTACIÓ D'ÀRIDS I SENSE ÚS ACTUAL DEFINIT
- RECINTE D'INSTAL·LACIONS MILITARS
- LLICÈNCIES PROVISIONALS

EDIFICACIONS

- EDIFICACIÓ EN SÒL NO URBANITZABLE I SISTEMES GENERALS, OBJECTE DE CONTROL URBANÍSTIC PREFERENT
- EDIFICACIÓ EN SÒL URBÀ I URBANITZABLE
- EDIFICACIÓ D'EQUIPAMENT A QUALSEVOL TIPUS DE SÒL
- EDIFICACIÓ INDUSTRIAL EN SÒL NO URBANITZABLE O SISTEMES GENERALS, I ESPAI ANNEX A LA INDÚSTRIA
- EDIFICACIÓ INDUSTRIAL EN SÒL URBÀ I URBANITZABLE I ESPAI ANNEX A LA INDÚSTRIA

- LÍMIT COMARCAL
- LIMIT DE TERME MUNICIPAL

N
O E
S

ESCALA 1:5.000

0 100 200 300 m.

(Equidistància corbes 5 m.)

CMB

CORPORACIÓ METROPOLITANA DE BARCELONA

DIRECCIÓ DE SERVEIS D'URBANISME

INSPECCIÓ URBANÍSTICA

ESTAT D'OCUPACIÓ I ÚS DEL SÒL QUALIFICAT DE NO URBANITZABLE I SISTEMES A EFECTES DEL SEU CONTROL URBANÍSTIC A JUNY DE 1981

DESEMBRE 1983

FULL N° 3 C



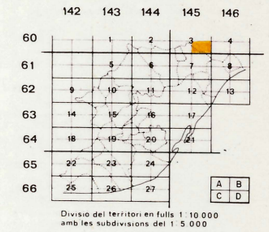

Divisió del territori en fulls 1 : 10 000
amb les subdivisions del 1 : 5 000

LLEGENDA

INFRAESTRUCTURES

- XARXA VIÀRIA I CAMINS EXISTENTS
- TRAÇATS ELÈCTRICS
- RIERES O CANALS DE REGATGE
- FERROCARRIL
- RIU

USOS

- FORESTAL
- BROLLES, ERMS I PRATS
- ARBRAT DISPERS SOBRE BROLLES I PRATS
- SÒL CONREAT
- HIVERNACLES
- HORTS FAMILIARS
- JARDINS
- DIPÒSITS D'AIGUA
- FERROVELLERS
- ABOCADORS
- US ESPORTIU RECREATIU
- ZONES D'EXPLOTACIÓ D'ÀRIDS
- ZONES ON HA FINALITZAT L'EXPLOTACIÓ D'ÀRIDS I SENSE ÚS ACTUAL DEFINIT.
- RECINTE D'INSTAL·LACIONS MILITARS
- LLICÈNCIES PROVISIONALS

EDIFICACIONS

- EDIFICACIÓ EN SÒL NO URBANITZABLE I SISTEMES GENERALS, OBJECTE DE CONTROL URBANÍSTIC PREFERENT
- EDIFICACIÓ EN SÒL URBÀ I URBANITZABLE
- EDIFICACIÓ D'EQUIPAMENT A QUALSEVOL TIPUS DE SÒL
- EDIFICACIÓ INDUSTRIAL EN SÒL NO URBANITZABLE O SISTEMES GENERALS, I ESPAI ANNEX A LA INDÚSTRIA
- EDIFICACIÓ INDUSTRIAL EN SÒL URBÀ I URBANITZABLE I ESPAI ANNEX A LA INDÚSTRIA

- LÍMIT COMARCAL
- LÍMIT DE TERME MUNICIPAL

N
O E
S

ESCALA 1:5.000

0 100 200 300 m

(Equidistància corbes 5 m.)

CMB

CORPORACIÓ METROPOLITANA DE BARCELONA

DIRECCIÓ DE SERVEIS D'URBANISME

INSPECCIÓ URBANÍSTICA

ESTAT D'OCUPACIÓ I ÚS DEL SÒL QUALIFICAT DE NO URBANITZABLE I SISTEMES A EFECTES DEL SEU CONTROL URBANÍSTIC A JUNY DE 1981

DESEMBRE 1983

FULL N°. 3 D


Serra de Balasch
Can Balasch
Can Pi de Vilaroc
Can Pi Vilaroc
Can Estruch
Can Esteper
Can Gali
El Infierno
Can Galopa
Paraje Can Galopa
Sedosa
El Prat
Les Obres
Canteras Mina Berta
Parc Torre Solomench
Ceràmica Castellbisbal
C. Cases
La Granja
Can Amat
Matagalls
Torreres Iglucem S. A.
Pol. de Puertas Metálicas
Pa. 5.013
Pa. 5.117
Pa. 5.116
Pa. 5.109
Pa. 5.107
Pa. 5.108
Pa. 5.110
Pa. 5.012
Pa. 5.001
Pa. 5.004
Pa. 5.005
Pa. 5.006
Pa. 5.007
Pa. 5.008
Pa. 5.009
Pa. 5.010
Pa. 5.011
Pa. 5.014
Pa. 5.015
Pa. 5.016
Pa. 5.017
Pa. 5.018
Pa. 5.019
Pa. 5.020
Pa. 5.021
Pa. 5.022
Pa. 5.023
Pa. 5.024
Pa. 5.025
Pa. 5.026
Pa. 5.027
Pa. 5.028
Pa. 5.029
Pa. 5.030
Pa. 5.031
Pa. 5.032
Pa. 5.033
Pa.

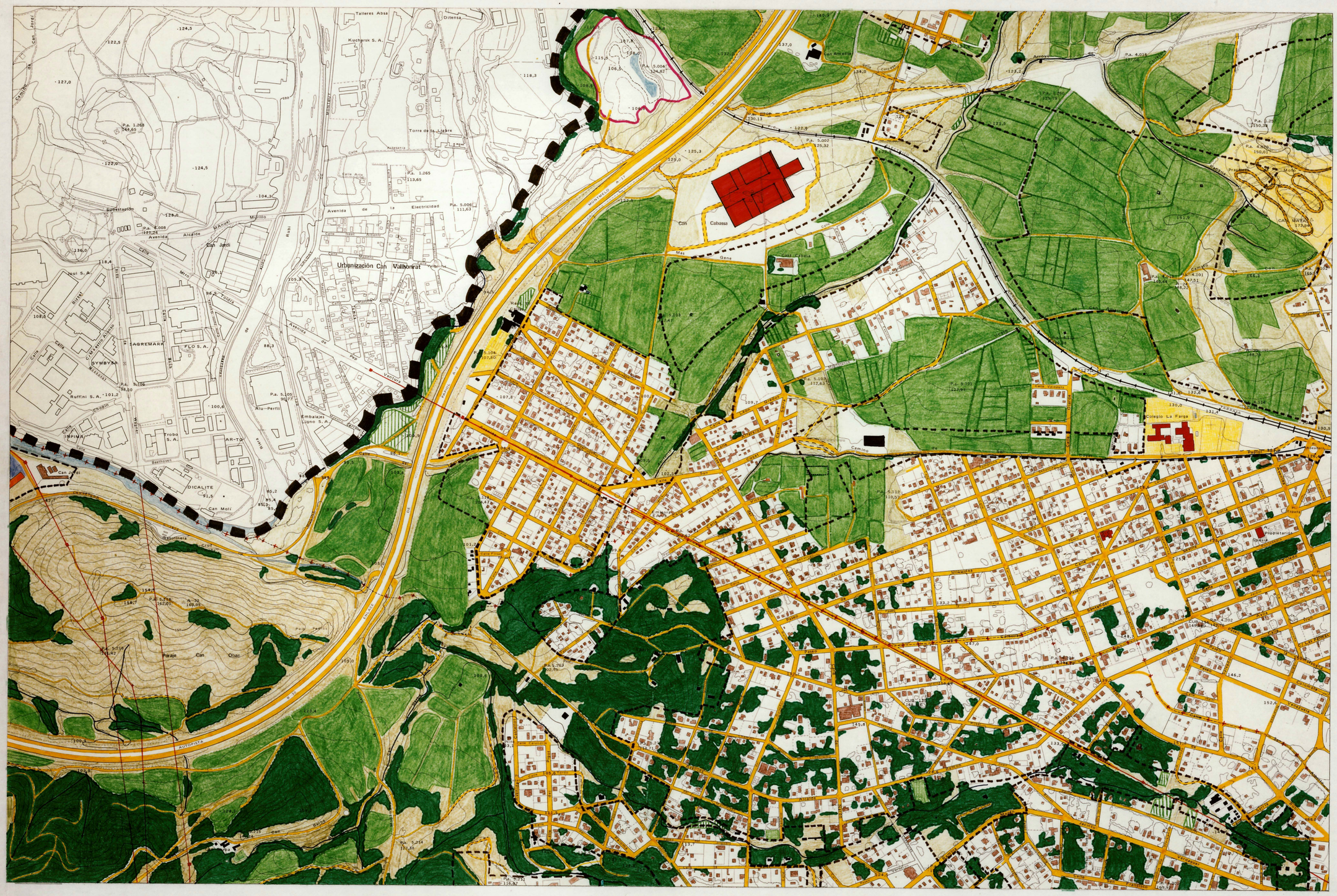
Talleres Absa
Kucharsk S. A.
Ditensa
Torre de la Liebre
Urbanización Can Vallhonrat
Can Cabassa
Can Amellós
Arroyo
Can Roberto
Colegio La Farga
Propietarios
Subestación
Avenida de la Electricidad
Avenida Alcalde Can Jardi
Murillo
Ruiz
Mas Gene
Casa Cabassa
Camino
Montmeló
Ronda
Calle
Avenida
Iqui S. A.
AGREMARK
FLOS S. A.
SVMBYSA
Ruffini S. A.
Chopin
Beethoven
Wagner
Trobo S. A.
Embalajes Ligno S. A.
Alu-Perfil
Can Jardi
DICALITE
Can Moli
Gasolinera
Paraje Can Obac
Pista Forestal
AUTOPISTA
Pa. 1.268 144,63
Pa. 6.008 131,24
Pa. 1.265 113,65
Pa. 5.006 111,63
Pa. 5.004 124,82
Pa. 5.002 125,32
Pa. 1.260 125,19
Pa. 4.013 147,96
Pa. 4.009 150,01
Pa. 4.008 150,34
Pa. 4.101 147,91
Pa. 4.102 149,22
Pa. 4.103 147
Pa. 4.104 107,80
Pa. 5.101 122,63
Pa. 5.102 122,99
Pa. 5.103 110,57
Pa. 5.105 90,77
Pa. 5.106 98,10
Pa. 5.107 102,55
Pa. 5.108 116,37
Pa. 5.109 116,15
Pa. 5.110 116,44
Pa. 5.111 116,15
Pa. 5.112 110,57
Pa. 5.113 110,57
Pa. 5.114 122,38
Pa. 5.115 122,38
Pa. 5.116 122,38
Pa. 5.117 122,38
Pa. 5.118 122,38
Pa. 5.119 122,38
Pa. 5.120 122,38
Pa. 5.121 122,38
Pa. 5.122 122,38
Pa. 5.123 122,38
Pa. 5.124 122,38
Pa. 5.125 122,38
Pa. 5.126 122,38
Pa.



142 143 144 145 146

60 1 2 3 4

61 5 6 7 8

62 9 10 11 12 13

63 14 15 16 17

64 18 19 20 21

65 22 23 24

66 25 26 27

A B
C D

Divisio del territori en fulls 1:10.000 amb les subdivisions del 1:5.000

LLEGENDA

INFRAESTRUCTURES

- XARXA VIÀRIA I CAMINS EXISTENTS
- TRAÇATS ELÈCTRICS
- RIERES O CANALS DE REGATGE
- FERROCARRIL
- RIU

USOS

- FORESTAL
- BROLLES, ERMS I PRATS
- ARBRAT DISPERS SOBRE BROLLES I PRATS
- SÒL CONREAT
- HIVERNACLES
- HORTS FAMILIARS
- JARDINS
- DIPÒSITS D'AIGUA
- FERROVELLERS
- ABOCADORS
- ÚS ESPORTIU RECREATIU
- ZONES D'EXPLOTACIÓ D'ÀRIDS
- ZONES ON HA FINALITZAT L'EXPLOTACIÓ D'ÀRIDS I SENSE ÚS ACTUAL DEFINIT
- RECINTE D'INSTAL·LACIONS MILITARS
- LLICÈNCIES PROVISIONALS

EDIFICACIONS

- EDIFICACIÓ EN SÒL NO URBANITZABLE I SISTEMES GENERALS, OBJECTE DE CONTROL URBANISTIC PREFERENT
- EDIFICACIÓ EN SÒL URBÀ I URBANITZABLE
- EDIFICACIÓ D'EQUIPAMENT A QUALSEVOL TIPUS DE SÒL
- EDIFICACIÓ INDUSTRIAL EN SÒL NO URBANITZABLE O SISTEMES GENERALS, I ESPAI ANNEX A LA INDÚSTRIA
- EDIFICACIÓ INDUSTRIAL EN SÒL URBÀ I URBANITZABLE I ESPAI ANNEX A LA INDÚSTRIA

- LÍMIT COMARCAL
- LIMIT DE TERME MUNICIPAL

N
O E
S

ESCALA 1:5.000

0 100 200 300 m.

(Equidistància corbes 5 m.)

CMB

CORPORACIÓ METROPOLITANA DE BARCELONA

DIRECCIÓ DE SERVEIS D'URBANISME

INSPECCIÓ URBANÍSTICA

ESTAT D'OCUPACIÓ I ÚS DEL SÒL QUALIFICAT DE NO URBANITZABLE I SISTEMES A EFECTES DEL SEU CONTROL URBANÍSTIC A JUNY DE 1981

DESEMBRE 1983

FULL N°. 6 A

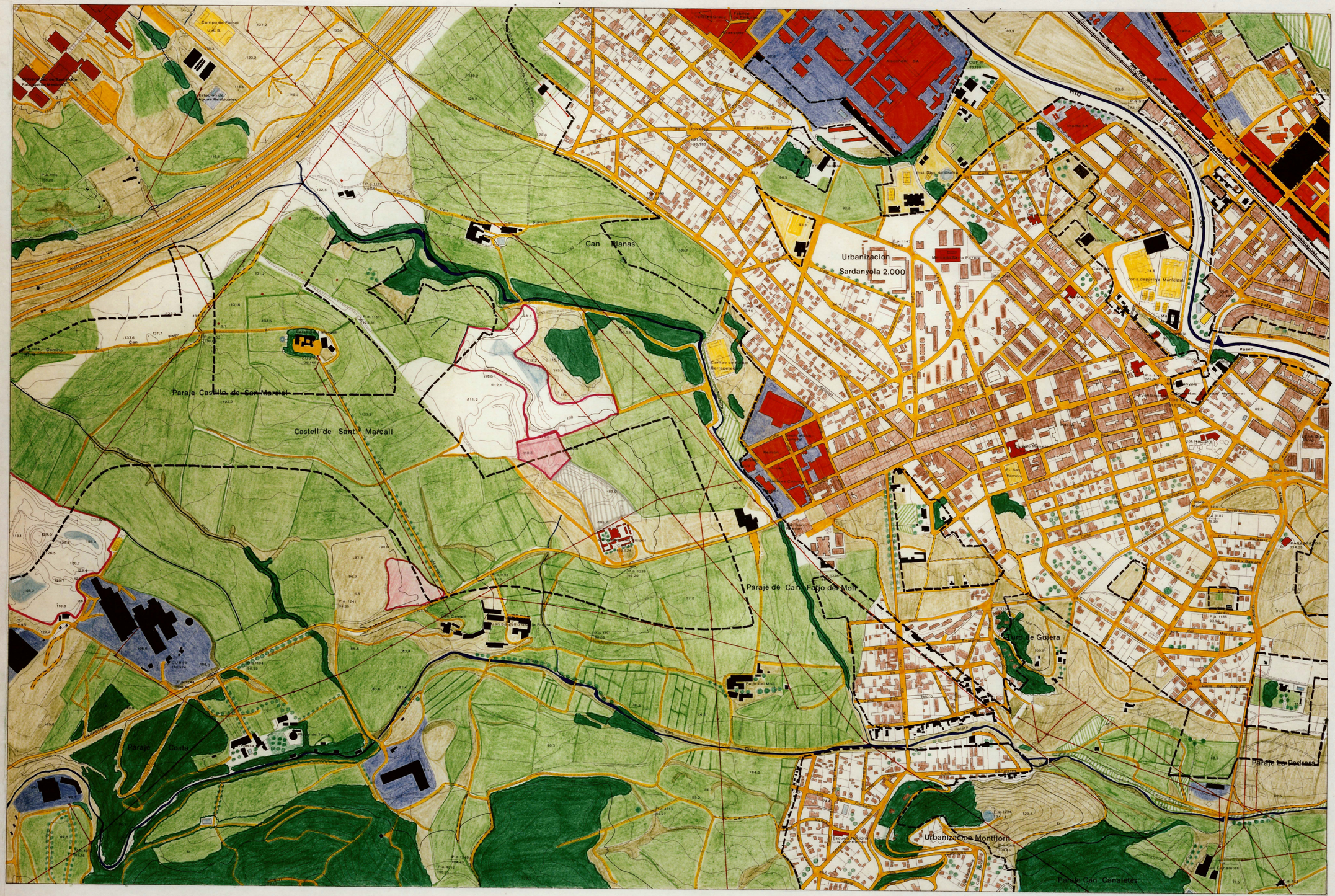

142 143 144 145 146

60 1 2 3 4

61 5 6 7 8

62 9 10 11 12 13

63 14 15 16 17

64 18 19 20 21

65 22 23 24

66 25 26 27

A B
C D

Divisió del territori en fulls 1 10.000 amb les subdivisions del 1 5.000

LLEGENDA

INFRAESTRUCTURES

- XARXA VIÀRIA I CAMINS EXISTENTS
- TRAÇATS ELÈCTRICS
- RIERES O CANALS DE REGATGE
- FERROCARRIL
- RIU

USOS

- FORESTAL
- BROLLES, ERMS I PRATS
- ARBRAT DISPERS SOBRE BROLLES I PRATS
- SÒL CONREAT
- HIVERNACLES
- HORTS FAMILIARS
- JARDINS
- DIPÒSITS D'AIGUA
- FERROVELLERS
- ABOCADORS
- US ESPORTIU RECREATIU
- ZONES D'EXPLOTACIÓ D'ÀRIDS
- ZONES ON HA FINALITZAT L'EXPLOTACIÓ D'ÀRIDS I SENSE ÚS ACTUAL DEFINIT.
- RECINTE D'INSTAL-LACIONS MILITARS
- LLICÈNCIES PROVISIONALS

EDIFICACIONS

- EDIFICACIÓ EN SÒL NO URBANITZABLE I SISTEMES GENERALS, OBJECTE DE CONTROL URBANISTIC PREFERENT.
- EDIFICACIÓ EN SÒL URBÀ I URBANITZABLE
- EDIFICACIÓ D'EQUIPAMENT A QUALSEVOL TIPUS DE SÒL
- EDIFICACIÓ INDUSTRIAL EN SÒL NO URBANITZABLE O SISTEMES GENERALS , I ESPAI ANNEX A LA INDÚSTRIA
- EDIFICACIÓ INDUSTRIAL EN SÒL URBÀ I URBANITZABLE I ESPAI ANNEX A LA INDÚSTRIA

- LÍMIT COMARCAL
- LIMIT DE TERME MUNICIPAL

N
O E
S

ESCALA 1:5.000

0 100 200 300 m.

(Equidistància corbes 5 m.)

CMB

CORPORACIÓ METROPOLITANA DE BARCELONA

DIRECCIÓ DE SERVEIS D'URBANISME

INSPECCIÓ URBANÍSTICA

ESTAT D'OCUPACIÓ I ÚS DEL SÒL QUALIFICAT DE NO URBANITZABLE I SISTEMES A EFECTES DEL SEU CONTROL URBANÍSTIC A JUNY DE 1981

DESEMBRE 1983

FULL N°. 6 B


El Colomer
Ollé
Paraje Can Sola
Paraje Can Caldes
Paraje Can Cantxet
Paraje Torre Negra
Club de Golf Can Cuiàs
Club Privado de Naràs
Hipica Verdiel Catala
Formigueres Altmmann
Textil Llop
Club de Tenis Sabadell
Club Natació Sabadell
Club Esportiu Sabadell
Club Esportiu Sabadell Nord
Club Esportiu Sabadell Parma
Club Esportiu Sabadell Sud
Club Esportiu Sabadell Tennis
Club Esportiu Sabadell Tennis Nord
Club Esportiu Sabadell Tennis Sud
Club Esportiu Sabadell Tennis Sud
Club Esportiu Sabadell Tennis Sud



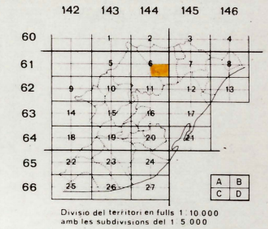

Divisió del territori en fulls 1 : 10.000 amb les subdivisions del 1 : 5.000

LLEGENDA

INFRAESTRUCTURES

- XARXA VIÀRIA I CAMINS EXISTENTS
- TRAÇATS ELÈCTRICS
- RIERES O CANALS DE REGATGE
- FERROCARRIL
- RIU

USOS

- FORESTAL
- BROLLES, ERMS I PRATS
- ARBRAT DISPERS SOBRE BROLLES I PRATS
- SÒL CONREAT
- HIVERNACLES
- HORTS FAMILIARS
- JARDINS
- DIPÒSITS D'AIGUA
- FERROVELLERS
- ABOCADORS
- ÚS ESPORTIU RECREATIU
- ZONES D'EXPLOTACIÓ D'ÀRIDS
- ZONES ON HA FINALITZAT L'EXPLOTACIÓ D'ÀRIDS I SENSE ÚS ACTUAL DEFINIT
- RECINTE D'INSTAL·LACIONS MILITARS
- LLICÈNCIES PROVISIONALS

EDIFICACIONS

- EDIFICACIÓ EN SÒL NO URBANITZABLE I SISTEMES GENERALS, OBJECTE DE CONTROL URBANÍSTIC PREFERENT
- EDIFICACIÓ EN SÒL URBÀ I URBANITZABLE
- EDIFICACIÓ D'EQUIPAMENT A QUALSEVOL TIPUS DE SÒL
- EDIFICACIÓ INDUSTRIAL EN SÒL NO URBANITZABLE O SISTEMES GENERALS, I ESPAI ANNEX A LA INDÚSTRIA
- EDIFICACIÓ INDUSTRIAL EN SÒL URBÀ I URBANITZABLE I ESPAI ANNEX A LA INDÚSTRIA

- LÍMIT COMARCAL
- LÍMIT DE TERME MUNICIPAL

N O E S

ESCALA 1:5.000

0 100 200 300 m

(Equidistància corbes 5 m.)

CMB

CORPORACIÓ METROPOLITANA DE BARCELONA

DIRECCIÓ DE SERVEIS D'URBANISME

INSPECCIÓ URBANÍSTICA

ESTAT D'OCUPACIÓ I ÚS DEL SÒL QUALIFICAT DE NO URBANITZABLE I SISTEMES A EFECTES DEL SEU CONTROL URBANÍSTIC A JUNY DE 1981

DESEMBRE 1983

FULL Nº. 6 D



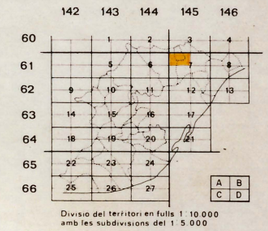

Divisió del territori en fulls 1:10.000 amb les subdivisions del 1:5.000

LLEGENDA

INFRAESTRUCTURES

- XARXA VIÀRIA I CAMINS EXISTENTS
- TRAÇATS ELÈCTRICS
- RIERES O CANALS DE REGATGE
- FERROCARRIL
- RIU

USOS

- FORESTAL
- BROLLES, ERMS I PRATS
- ARBRAT DISPERS SOBRE BROLLES I PRATS
- SÒL CONREAT
- HIVERNACLES
- HORTS FAMILIARS
- JARDINS
- DIPÒSITS D'AIGUA
- FERROVELLERS
- ABOCADORS
- US ESPORTIU RECREATIU
- ZONES D'EXPLOTACIÓ D'ÀRIDS
- ZONES ON HA FINALITZAT L'EXPLOTACIÓ D'ÀRIDS I SENSE ÚS ACTUAL DEFINIT.
- RECINTE D'INSTAL·LACIONS MILITARS
- LLICÈNCIES PROVISIONALS

EDIFICACIONS

- EDIFICACIÓ EN SÒL NO URBANITZABLE I SISTEMES GENERALS, OBJECTE DE CONTROL URBANÍSTIC PREFERENT
- EDIFICACIÓ EN SÒL URBÀ I URBANITZABLE
- EDIFICACIÓ D'EQUIPAMENT A QUALSEVOL TIPUS DE SÒL
- EDIFICACIÓ INDUSTRIAL EN SÒL NO URBANITZABLE O SISTEMES GENERALS, I ESPAI ANNEX A LA INDÚSTRIA
- EDIFICACIÓ INDUSTRIAL EN SÒL URBÀ I URBANITZABLE I ESPAI ANNEX A LA INDÚSTRIA

- LÍMIT COMARCAL
- LIMIT DE TERME MUNICIPAL

N O E S

ESCALA 1:5.000

0 100 200 300 m.

(Equidistància corbes 5 m.)

CMB

CORPORACIÓ METROPOLITANA DE BARCELONA

DIRECCIÓ DE SERVEIS D'URBANISME

INSPECCIÓ URBANÍSTICA

ESTAT D'OCUPACIÓ I ÚS DEL SÒL QUALIFICAT DE NO URBANITZABLE I SISTEMES A EFECTES DEL SEU CONTROL URBANÍSTIC A JUNY DE 1981

DESEMBRE 1983

FULL Nº. 7A


Fond de la Guineva
Pla del Besòs
Vallensana
El Cavall Bernat
La Roca Plana
la Maleta
Fond de l'Arbocet
Fuente de la Rosa
Besòs
Riera
Colegio EGB Font Freda
Polideportivo Municipal
Matadero
Club de Tenis
Area de Servicio
Cantera Vallensana
Cantera de Juan Gilart
Restaurante
Escuelas de Maestría "11 de Septiembre"
Can Pasies
Can Pla
Can Fabregas
Can Oriol
Can Rafel
Can Cinaco
Can Ros
Can Ribas
Can Tarrasa
Can Roca
Can Pedro
Can Ros
Can Oriol (L'Ancinet)
Turo d'en Rafel
Turo de la Roca Plana
Turo del Pi Candeler
Turo del Pi Vell
Turo de Donadeu
Turo de Mas Ros
Turo de Mas Ros
Turo de Mas Ros



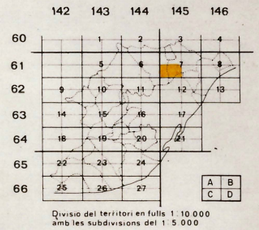

Divisio del territori en fulls 1:10.000 amb les subdivisions del 1:5.000

LLEGENDA

INFRAESTRUCTURES

- XARXA VIÀRIA I CAMINS EXISTENTS
- TRAÇATS ELÈCTRICS
- RIERES O CANALS DE REGATGE
- FERROCARRIL
- RIU

USOS

- FORESTAL
- BROLLES, ERMS I PRATS
- ARBRAT DISPERS SOBRE BROLLES I PRATS
- SÒL CONREAT
- HIVERNACLES
- HORTS FAMILIARS
- JARDINS
- DIPÒSITS D'AIGUA
- FERROVELLERS
- ABOCADORS
- ÚS ESPORTIU RECREATIU
- ZONES D'EXPLOTACIÓ D'ÀRIDS
- ZONES ON HA FINALITZAT L'EXPLOTACIÓ D'ÀRIDS I SENSE ÚS ACTUAL DEFINIT.
- RECINTE D'INSTAL·LACIONS MILITARS
- LLICÈNCIES PROVISIONALS

EDIFICACIONS

- EDIFICACIÓ EN SÒL NO URBANITZABLE I SISTEMES GENERALS, OBJECTE DE CONTROL URBANÍSTIC PREFERENT
- EDIFICACIÓ EN SÒL URBÀ I URBANITZABLE
- EDIFICACIÓ D'EQUIPAMENT A QUALSEVOL TIPUS DE SÒL
- EDIFICACIÓ INDUSTRIAL EN SÒL NO URBANITZABLE O SISTEMES GENERALS, I ESPAI ANNEX A LA INDÚSTRIA
- EDIFICACIÓ INDUSTRIAL EN SÒL URBÀ I URBANITZABLE I ESPAI ANNEX A LA INDÚSTRIA

- LÍMIT COMARCAL
- LIMIT DE TERME MUNICIPAL

N O E S

ESCALA 1:5.000

0 100 200 300 m.

(Equidistància corbes 5 m.)

CMB

CORPORACIÓ METROPOLITANA DE BARCELONA

DIRECCIÓ DE SERVEIS D'URBANISME

INSPECCIÓ URBANÍSTICA

ESTAT D'OCUPACIÓ I ÚS DEL SÒL QUALIFICAT DE NO URBANITZABLE I SISTEMES A EFECTES DEL SEU CONTROL URBANÍSTIC A JUNY DE 1981

DESEMBRE 1983

FULL N.º 7C



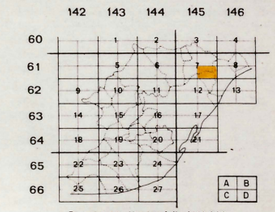

Divisio del territori en fulls 1 10.000 amb les subdivisions del 1 5.000

LLEGENDA

INFRAESTRUCTURES

- XARXA VIÀRIA I CAMINS EXISTENTS
- TRAÇATS ELÈCTRICS
- RIERES O CANALS DE REGATGE
- FERROCARRIL
- RIU

USOS

- FORESTAL
- BROLLES, ERMS I PRATS
- ARBRAT DISPERS SOBRE BROLLES I PRATS
- SÒL CONREAT
- HIVERNACLES
- HORTS FAMILIARS
- JARDINS
- DIPÒSITS D'AIGUA
- FERROVELLERS
- ABOCADORS
- ÚS ESPORTIU RECREATIU
- ZONES D'EXPLOTACIÓ D'ÀRIDS
- ZONES ON HA FINALITZAT L'EXPLOTACIÓ D'ÀRIDS I SENSE ÚS ACTUAL DEFINIT.
- RECINTE D'INSTAL·LACIONS MILITARS
- LLICÈNCIES PROVISIONALS

EDIFICACIONS

- EDIFICACIÓ EN SÒL NO URBANITZABLE I SISTEMES GENERALS, OBJECTE DE CONTROL URBANÍSTIC PREFERENT
- EDIFICACIÓ EN SÒL URBÀ I URBANITZABLE
- EDIFICACIÓ D'EQUIPAMENT A QUALSEVOL TIPUS DE SÒL
- EDIFICACIÓ INDUSTRIAL EN SÒL NO URBANITZABLE O SISTEMES GENERALS, I ESPAI ANNEX A LA INDÚSTRIA
- EDIFICACIÓ INDUSTRIAL EN SÒL URBÀ I URBANITZABLE I ESPAI ANNEX A LA INDÚSTRIA

- LÍMIT COMARCAL
- LIMIT DE TERME MUNICIPAL

N
O E
S

ESCALA 1:5.000

0 100 200 300 m.

(Equidistància corbes 5 m.)

CMB

CORPORACIÓ METROPOLITANA DE BARCELONA

DIRECCIÓ DE SERVEIS D'URBANISME

INSPECCIÓ URBANÍSTICA

ESTAT D'OCUPACIÓ I ÚS DEL SÒL QUALIFICAT DE NO URBANITZABLE I SISTEMES A EFECTES DEL SEU CONTROL URBANÍSTIC A JUNY DE 1981

DESEMBRE 1983

FULL N°. 7 D



142 143 144 145 146

60 61 62 63 64 65 66

1 2 3 4 5 6 7 8 9 10 11 12 13 14 15 16 17 18 19 20 21 22 23 24 25 26 27

A B C D

Divisió del territori en fulls 1:10.000 amb les subdivisions del 1:5.000

LLEGENDA

INFRAESTRUCTURES

- XARXA VIÀRIA I CAMINS EXISTENTS
- TRAÇATS ELÈCTRICS
- RIERES O CANALS DE REGATGE
- FERROCARRIL
- RIU

USOS

- FORESTAL
- BROLLES, ERMS I PRATS
- ARBRAT DISPERS SOBRE BROLLES I PRATS
- SÒL CONREAT
- HIVERNACLES
- HORTS FAMILIARS
- JARDINS
- DIPÒSITS D'AIGUA
- FERROVELLERS
- ABOCADORS
- ÚS ESPORTIU RECREATIU
- ZONES D'EXPLOTACIÓ D'ÀRIDS
- ZONES ON HA FINALITZAT L'EXPLOTACIÓ D'ÀRIDS I SENSE ÚS ACTUAL DEFINIT
- RECINTE D'INSTAL·LACIONS MILITARS
- LLICÈNCIES PROVISIONALS

EDIFICACIONS

- EDIFICACIÓ EN SÒL NO URBANITZABLE I SISTEMES GENERALS, OBJECTE DE CONTROL URBANISTIC PREFERENT
- EDIFICACIÓ EN SÒL URBÀ I URBANITZABLE
- EDIFICACIÓ D'EQUIPAMENT A QUALSEVOL TIPUS DE SÒL
- EDIFICACIÓ INDUSTRIAL EN SÒL NO URBANITZABLE O SISTEMES GENERALS, I ESPAI ANNEX A LA INDÚSTRIA
- EDIFICACIÓ INDUSTRIAL EN SÒL URBÀ I URBANITZABLE I ESPAI ANNEX A LA INDÚSTRIA

- LÍMIT COMARCAL
- LIMIT DE TERME MUNICIPAL

N O E S

ESCALA 1:5.000

0 100 200 300 m.

(Equidistància corbes 5 m.)

CMB

CORPORACIÓ METROPOLITANA DE BARCELONA

DIRECCIÓ DE SERVEIS D'URBANISME

INSPECCIÓ URBANÍSTICA

ESTAT D'OCUPACIÓ I ÚS DEL SÒL QUALIFICAT DE NO URBANITZABLE I SISTEMES A EFECTES DEL SEU CONTROL URBANÍSTIC A JUNY DE 1981

DESEMBRE 1983

FULL Nº: 8 A



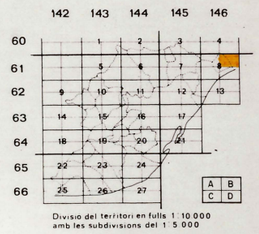

Divisió del territori en fulls 1 10 000 amb les subdivisions del 1 5 000

LLEGENDA

INFRAESTRUCTURES

- XARXA VIÀRIA I CAMINS EXISTENTS
- TRACATS ELÈCTRICS
- RIERES O CANALS DE REGATGE
- FERROCARRIL
- RIU

USOS

- FORESTAL
- BROLLES, ERMS I PRATS
- ARBRAT DISPERS SOBRE BROLLES I PRATS
- SÒL CONREAT
- HIVERNACLES
- HORTS FAMILIARS
- JARDINS
- DIPÒSITS D'AIGUA
- FERROVELLERS
- ABOCADORS
- ÚS ESPORTIU RECREATIU
- ZONES D'EXPLOTACIÓ D'ÀRIDS
- ZONES ON HA FINALITZAT L'EXPLOTACIÓ D'ÀRIDS I SENSE ÚS ACTUAL DEFINIT.
- RECINTE D'INSTAL·LACIONS MILITARS
- LLIÈNCIES PROVISIONALS

EDIFICACIONS

- EDIFICACIÓ EN SÒL NO URBANITZABLE I SISTEMES GENERALS, OBJECTE DE CONTROL URBANÍSTIC PREFERENT
- EDIFICACIÓ EN SÒL URBÀ I URBANITZABLE
- EDIFICACIÓ D'EQUIPAMENT A QUALSEVOL TIPUS DE SÒL
- EDIFICACIÓ INDUSTRIAL EN SÒL NO URBANITZABLE O SISTEMES GENERALS, I ESPAI ANNEX A LA INDÚSTRIA
- EDIFICACIÓ INDUSTRIAL EN SÒL URBÀ I URBANITZABLE I ESPAI ANNEX A LA INDÚSTRIA

- LÍMIT COMARCAL
- LIMIT DE TERME MUNICIPAL

N O E S

ESCALA 1:5.000

0 100 200 300 m

(Equidistància corbes 5 m.)

CMB

CORPORACIÓ METROPOLITANA DE BARCELONA

DIRECCIÓ DE SERVEIS D'URBANISME

INSPECCIÓ URBANÍSTICA

ESTAT D'OCUPACIÓ I ÚS DEL SÒL QUALIFICAT DE NO URBANITZABLE I SISTEMES A EFECTES DEL SEU CONTROL URBANÍSTIC A JUNY DE 1981

DESEMBRE 1983

FULL N°. 8 B


Urbanización Mas Ram
Parcela Club Tiro Pichón
Parcela Can Mogas
Parcela Club Tiro Pichón
Colonia Sant Jordi
Barrio Pomar Golf
Barrio Can Vet
Barrio de Bufalá
Barrio Las Casas
Barrio Familia Numerosa de Pomar (Uvas)
Urbanización La Morera
Urbanización Prat Rovira
Parque Torrente Barmaja
Parque Torrente Barmaja
Parque Torrente Barmaja



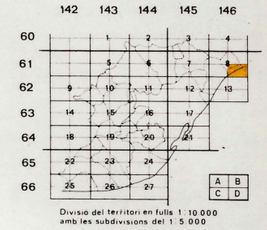

División del territori en fulls 1 : 10.000 amb les subdivisions del 1 : 5.000

LLEGENDA

INFRAESTRUCTURES

- XARXA VIÀRIA I CAMINS EXISTENTS
- TRAÇATS ELÈCTRICS
- RIERES O CANALS DE REGATGE
- FERROCARRIL
- RIU

USOS

- FORESTAL
- BROLLES, ERMS I PRATS
- ARBRAT DISPERS SOBRE BROLLES I PRATS
- SÒL CONREAT
- HIVERNACLES
- HORTS FAMILIARS
- JARDINS
- DIPÒSITS D'AIGUA
- FERROVELLERS
- ABOCADORS
- US ESPORTIU RECREATIU
- ZONES D'EXPLOTACIÓ D'ÀRIDS
- ZONES ON HA FINALITZAT L'EXPLOTACIÓ D'ÀRIDS I SENSE ÚS ACTUAL DEFINIT
- RECINTE D'INSTAL·LACIONS MILITARS
- LLICÈNCIES PROVISIONALS

EDIFICACIONS

- EDIFICACIÓ EN SÒL NO URBANITZABLE I SISTEMES GENERALS, OBJECTE DE CONTROL URBANÍSTIC PREFERENT
- EDIFICACIÓ EN SÒL URBÀ I URBANITZABLE
- EDIFICACIÓ D'EQUIPAMENT A QUALSEVOL TIPUS DE SÒL
- EDIFICACIÓ INDUSTRIAL EN SÒL NO URBANITZABLE O SISTEMES GENERALS, I ESPAI ANNEX A LA INDÚSTRIA
- EDIFICACIÓ INDUSTRIAL EN SÒL URBÀ I URBANITZABLE I ESPAI ANNEX A LA INDÚSTRIA

- LÍMIT COMARCAL
- LIMIT DE TERME MUNICIPAL

N O E S

ESCALA 1:5.000

0 100 200 300 m.

(Equidistància corbes 5 m.)

CMB

CORPORACIÓ METROPOLITANA DE BARCELONA

DIRECCIÓ DE SERVEIS D'URBANISME

INSPECCIÓ URBANÍSTICA

ESTAT D'OCUPACIÓ I ÚS DEL SÒL QUALIFICAT DE NO URBANITZABLE I SISTEMES A EFECTES DEL SEU CONTROL URBANÍSTIC A JUNY DE 1981

DESEMBRE 1983

FULL N°. 8 D



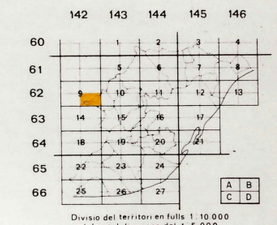

Divisió del territori en fulls 1 10.000 amb les subdivisions del 1 5.000

LLEGENDA

INFRAESTRUCTURES

- XARXA VIÀRIA I CAMINS EXISTENTS
- TRAÇATS ELÈCTRICS
- RIERES O CANALS DE REGATGE
- FERROCARRIL
- RIU

USOS

- FORESTAL
- BROLLES, ERMS I PRATS
- ARBRAT DISPERS SOBRE BROLLES I PRATS
- SÒL CONREAT
- HIVERNACLES
- HORTS FAMILIARS
- JARDINS
- DIPÒSITS D'AIGUA
- FERROVELLERS
- ABOCADORS
- ÚS ESPORTIU RECREATIU
- ZONES D'EXPLOTACIÓ D'ÀRIDS
- ZONES ON HA FINALITZAT L'EXPLOTACIÓ D'ÀRIDS I SENSE ÚS ACTUAL DEFINIT.
- RECINTE D'INSTAL·LACIONS MILITARS
- LLICÈNCIES PROVISIONALS

EDIFICACIONS

- EDIFICACIÓ EN SÒL NO URBANITZABLE I SISTEMES GENERALS, OBJECTE DE CONTROL URBANÍSTIC PREFERENT
- EDIFICACIÓ EN SÒL URBÀ I URBANITZABLE
- EDIFICACIÓ D'EQUIPAMENT A QUALSEVOL TIPUS DE SÒL
- EDIFICACIÓ INDUSTRIAL EN SÒL NO URBANITZABLE O SISTEMES GENERALS, I ESPAI ANNEX A LA INDÚSTRIA
- EDIFICACIÓ INDUSTRIAL EN SÒL URBÀ I URBANITZABLE I ESPAI ANNEX A LA INDÚSTRIA

- LÍMIT COMARCAL
- LIMIT DE TERME MUNICIPAL

N O E S

ESCALA 1:5.000

0 100 200 300 m.

(Equidistància corbes 5 m.)

CMB

CORPORACIÓ METROPOLITANA DE BARCELONA

DIRECCIÓ DE SERVEIS D'URBANISME

INSPECCIÓ URBANÍSTICA

ESTAT D'OCUPACIÓ I ÚS DEL SÒL QUALIFICAT DE NO URBANITZABLE I SISTEMES A EFECTES DEL SEU CONTROL URBANÍSTIC A JUNY DE 1981

DESEMBRE 1983

FULL Nº. 9 D