



Manual d'identitat corporativa

9.A Senyalització de les obres

Índex

9.1	Elements bàsics d'identitat	3
9.1.1	Logotip AMB	3
9.1.2	Color	3
9.1.3	Tipografia	4
9.1.4	Pictogrames	5
9.1.5	Marca de programes de l'AMB	7
9.2	La graella	8
9.3	Elements compositius	9
9.3.1	Els rectangles bàsics	9
9.3.2	Medicions i col·locació dels elements	10
9.3.3	Composició estàndard amb quatre taques	11
9.3.4	Composició estàndard amb cinc taques	12
9.3.5	Versió IMPSOL amb pictograma.....	13
9.4	Logotips	14
9.4.1	Col·locació i distribució dels logotips	14
9.5	Elements de comunicació	15
9.5.1.	Context del rètol estàndard 300x300 cm.....	15
9.5.2	Context del rètol petit 150x150 cm.....	16

9.1 Elements bàsics d'identitat

9.1.1 Logotip AMB

Enllaç de descàrrega:

<https://www.amb.cat/s/web/amb/administracio-metropolitana/imatge-institucional.html>



9.1.2 Color

Pantone 485C
CMYK 0-95-100-0
RGB 228-35-19
HTML #e42313

CMYK 34-25-26-5
RGB 176-177-177
HTML #b0b1b1

CMYK 11-7-8-0
RGB 232-232-232
HTML #e8e8e8

9.1.3 Tipografia

Rubik és la tipografia de la senyalització de les obres de l'AMB. És una font de lliure accés que es pot usar sense cap restricció. Amb Rubik Medium es componen els títols. Amb Rubik Regular es componen els textos complementaris que requereixin una textura menys densa. Rubik Light és el pes que farem servir per obtenir contrast tipogràfic. Aquest estil no s'aplicarà en textos inferiors a 12 punts.

Enllaç de descàrrega:
<https://fonts.google.com/specimen/Rubik?query=rubik>

Rubik Light

ABCDEFGHIJKLMNOPQRSTUVWXYZ
 abcdefghijklmnopqrstuvwxyz
 0123456789!"·\$%&/()=?¿

Rubik Regular

ABCDEFGHIJKLMNOPQRSTUVWXYZ
 abcdefghijklmnopqrstuvwxyz
 0123456789!"·\$%&/()=?¿

Rubik Medium

ABCDEFGHIJKLMNOPQRSTUVWXYZ
 abcdefghijklmnopqrstuvwxyz
 0123456789!"·\$%&/()=?¿

Rubik
Tipografia
corporativa
 Direcció de Serveis de l'Espai Públic
HABITATGE
 Mobilitat Sostenible
bicicletes

9.1.4 Pictogrames

Els pictogrames il·lustren sintèticament les tipologies d'obra dels diferents àmbits de l'AMB.

Cada tipologia d'obra té assignat un grup de pictogrames que es mostren a continuació. Si el pictograma no s'ajustés a l'àmbit d'actuació, heu de dirigir-vos a oficinamarca@amb.cat.

El pictograma ocupa el centre de la caixa que li correspon i hi ha d'haver un marge de 2 quadrats X respecte a les vores de la caixa. No cal que estigui alineat a la graella.

Enllaç de descàrrega:
<https://www.amb.cat/s/web/amb/administracio-metropolitana/imatge-institucional.html>



Espais urbans

Reurbanització i arranjamet de carrers, places i espais urbans en general



Carrils bici, Bicivia

Carrils bici, i obres en carrers on l'actuació principal sigui la implementació d'un carril bici



Espais fluvials

Recuperació paisatgística i actuacions en àmbits fluvials (rius, rieres...)



Aparcament de bicicleta

Obres per implementar instal·lacions de Bicibox, d'aparcaments d'altra capacitat de bicicletes,...



Front marítim

Urbanització de passejos marítims, actuacions de manteniment integral i promoció de les platges metropolitanas



Habitatge

Construcció d'habitatge



Parcs metropolitanas

Creació de parcs, actuacions d'arranjament, manteniment i promoció



Equipaments

Construcció o rehabilitació d'equipaments públics



Autobús i infraestructura associada

Obres per implementar carrils bus, senyalització vinculada, parades de bus...




Genèric



Infraestructures en general

Obres en infraestructures de mobilitat, rondes, túnels, ponts...



Prohibit



Infraestructures del cycle de l'aigua

Obres en instal·lacions pròpies del cycle integral de l'aigua



Precaució



Infraestructures de gestió de residus

Obres en deixalleries, centres de tractament i gestió de residus...




Fletxes de direcció




Infraestructures d'energia

Instal·lació de plaques i cobertes fotovoltaïques, electrolineres, fotolineres...



Fletxes de direcció

9.1.5 Marca de programes de l'AMB


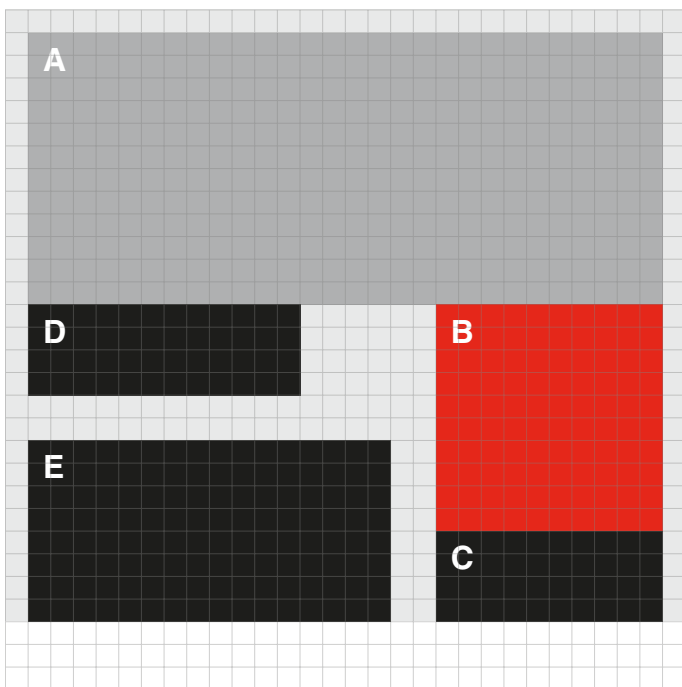




9.2 La graella

La graella és un sistema format per quadrats de la mateixa mida, que anomenem quadrats X. La graella ajuda a situar quatre o cinc caixes de diferents mides on s'han d'incloure els textos i imatges que es volen comunicar. És un sistema flexible amb un gran nombre de variacions.

A l'hora de dissenyar un rètol nou s'ha de tenir en compte que la graella ha d'estar formada per 30 quadrats X en el seu eix horitzontal. L'eix vertical és variable, però sempre que sigui possible ha d'estar format per un nombre enter de quadrats X.

30 X



9.3 Elements compositius

9.3.1 Els rectangles bàsics

La caixa A és la més gran, sempre de color gris, i conté el nom de l'actuació que es vol comunicar.


La caixa B, de color vermell, incorpora un pictograma que informa visualment de l'àmbit d'actuació de l'obra.

La caixa C conté aspectes tècnics de l'obra (gestió, construcció o execució...).

La caixa D conté una descripció complementària de l'obra.

La caixa E, opcional, es reserva per a la informació de projectes europeus.

En aquesta pàgina també es detallen els colors dels mòduls i la tipografia. Les caixes **C**, **D** i **E** són de color negre amb la lletra en blanc.



9.3.2 Medicions i col·locació dels elements

30X

The diagram shows a sign layout on a grid. The main title is "Bicivia. Implantació d'un carril bici a la carretera de Rubí". Below it are three text blocks: "2a fase. Tram c/de Prat de la Riba - av. dels Països Catalans", "FEDER, objectiu temàtic 4: Aconseguir una economia més neta i sostenible", and "Ampliació de la xarxa pedalable metropolitana - Bicivia". To the right is a red square with a black bicycle pictogram. At the bottom are logos for the European Union, Ajuntament de Sant Cugat, and AMB, along with project management details.

Dimensions and Spacing:

- Top margin: 30X
- Text separation from top margin: 1/5 X
- Text separation from right margin: amplada = X
- Text separation from bottom margin: 3X
- Text separation from left margin: 1/5 X
- Text separation from right margin (pictogram): altura = x

Text and Content:

Bicivia.
Implantació
d'un carril bici
a la carretera de Rubí

2a fase.
 Tram c/de Prat de la Riba -
 av. dels Països Catalans

FEDER, objectiu temàtic 4:
 Aconseguir una economia més neta i
 sostenible

Ampliació de la xarxa pedalable
 metropolitana - Bicivia

Gestió:
 Direcció de Serveis
 de l'Espai Públic de l'AMB

Execució:
 Serveis i Manteniments Servial, SLU

Unió Europea
 Fons Europeu
 de Desenvolupament Regional

AJUNTAMENT DE
 Sant Cugat

AMB

9.3.3 Composició estàndard amb quatre taques



9.3.4 Composició estàndard amb cinc taques

Millora patrimonial al parc de Can Solei i de Ca l'Arnús

Ascensor des de l'avinguda de Salvador Allende

FEDER, objectiu temàtic 6:
Contribuir a la conservació del medi ambient i el patrimoni cultural

Restauració i millora de la xarxa de parcs metropolitans amb valor patrimonial





Unió Europea
Fons Europeu de Desenvolupament Regional



Ajuntament de Badalona



Bicivia. Implantació d'un carril bici a la carretera de Rubí

**2a fase.
Tram c/de Prat de la Riba -
av. dels Països Catalans**

FEDER, objectiu temàtic 4:
Aconseguir una economia més neta i sostenible

Ampliació de la xarxa pedalable metropolitana - Bicivia





Unió Europea
Fons Europeu de Desenvolupament Regional



Ajuntament de Sant Cugat



9.3.5 Versió IMPSOL


En aquesta pàgina es mostra un exemple de cartell de l'IMPSOL en la versió amb pictograma i també en la versió amb imatge renderitzada.



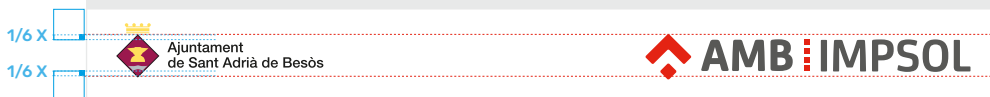
9.4 Logotips

9.4.1 Col·locació i distribució dels logotips

En aquesta pàgina mostrem cinc combinacions possibles de col·locació de logotips.



Ajuntament + AMB



Ajuntament + AMB IMPSOL



Fons Europeus FEDER + Ajuntament + AMB



Fons Europeus NGEU + AMB i programa + Ajuntament



Fons Europeus NGEU + AMB + Ajuntament

9.5 Elements de comunicació

9.5.1. Context del rètol estàndard 300x300 cm



9.5.2 Context del rètol petit 150x150 cm



