

DOSSIER DE PREMSA

26 de maig de 2017

**ESTIU
METRO
POLITÀ
2017**

Preservar el front marítim metropolità

El litoral de l'àrea metropolitana de Barcelona és un espai d'importància vital per als municipis i la seva ciutadania. El front marítim, amb una extensió de **42 km, dels quals 30 són platges**, ha experimentat un increment dels usos socials i econòmics del litoral i de les platges durant els últims anys. Les ciutats han recuperat les platges com un gran espai públic de referència: hi tenen lloc nombrosos esdeveniments i la ciutadania en gaudeix durant tot l'any. En la darrera dècada, l'ús de les platges metropolitanas per al lleure ciutadà s'ha doblat, fins a arribar a **10,5 milions de persones el 2016**.

Així mateix, el litoral és un **espai dinàmic i en canvi constant**, molt sensible a les condicions climatològiques i que, encara que no ho sembli, té una gran biodiversitat. En condicions naturals, les platges són un ecosistema dinàmic que presenta una modificació de les seves característiques en funció de les condicions del seu entorn, en gran mesura degut als temporals, els corrents marins i les aportacions de sediments provinents dels rius i rieres.

Amb el pas dels anys, però, i degut a la pressió humana (canvis en el territori per motius urbanístics, infraestructures, nous usos recreatius...) **les platges han anat perdent la seva dinàmica natural** i han sofert grans transformacions que en algunes zones ha comportat una degradació, major o menor depenent de cada cas.

Platja de Gavà, un exemple de recuperació del litoral metropolità.

L'amenança a la línia de costa

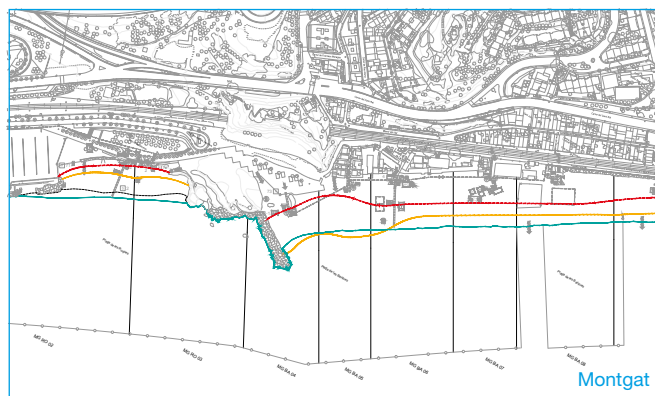
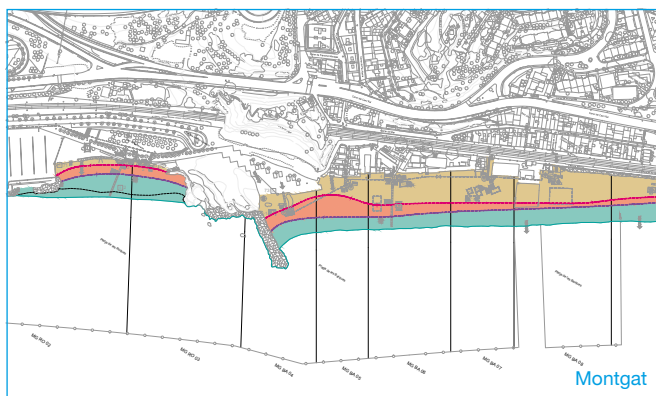
A més, cal sumar un factor de gran importància com és el canvi climàtic. S'estima que, **fins el 2100, el nivell del mar pujarà entre 60 i 100 cm**, i que augmentarà substancialment la temperatura de l'aire i l'aigua. Aplicat al nostre territori, que té un front edificat, això significa que es pot perdre el **14% d'aquestes platges per regressió del litoral, el 13% per inundació, i un 23% més tan sols es podrien aprofitar ocasionalment els mesos d'estiu**. Aquesta **pèrdua del 50% de les platges funcionals** comportaria efectes molt perjudicials sobre espais de lleure ciutadà, habitatges propis i l'economia en general, uns espais que marquen la identitat del territori metropolità de Barcelona.

En els darrers 15 anys, degut al conjunt d'aquests condicionants, la línia de costa de gairebé tots els sectors del litoral metropolità s'ha vist modificada. Així, l'amplada d'algunes platges s'ha reduït desenes de metres de sorra, fet que en alguns casos gairebé ha suposat la seva desaparició.

A la vegada, el canvi climàtic també provocarà que els **episodis de temporal marítim** dels mesos d'hivern siguin cada vegada més freqüents i violents. Durant l'hivern passat, diversos d'aquests episodis han causat greus problemes a les platges, i han fet necessari no només netejar la sorra, sinó també anivellar-la i redistribuir-la, així com substituir el mobiliari que ha quedat destruït, com ara les passeres, de les quals se n'han hagut de substituir unes **150**, és a dir uns **500 metres lineals** d'aquest equipament, així com algunes dutxes i altre mobiliari. Aquestes feines extraordinàries han tingut un sobrecost de 200.000 euros.

L'AMB té com a **prioritat protegir i mantenir les platges del litoral metropolità**, recuperar-ne l'estat natural, almenys en part, i compatibilitzar-lo amb l'ús ciutadà. En aquest sentit, l'AMB promou solucions constructives integrades que permetin la preservació de les platges.





- Platja estable
- Platja inundable en temporals forts
- Platja inundable anualment
- Línia de costa mínima anys 2000-2015
- Línia de costa mínima temporal 22 gener 2017
- Línia de costa mínima any 2015
- Línia de costa mínima any 2016



Temporal del 22 gener de 2017



Platja de Sant Adrià de Besòs, després d'un episodi de temporal.



Desperfectes al mobiliari de les platges.



Dispositiu especial de neteja de les platges.

Dunes híbrides, l'escut de les platges.

És per això que continua el projecte “**Dunes híbrides**” en el marc del projecte europeu OPERAs, centrat a recuperar els paisatges de dunes naturals característics de les platges de **Castelldefels, Gavà i Viladecans**. Els sistemes dunars són espais rics en biodiversitat, i suposen una defensa natural contra la pèrdua de sorra causada pels temporals i el canvi climàtic. Actualment, és una de les solucions més efectives per evitar la regressió de la línia de costa, ja que tant les formacions dunars, pel seu perfil, com sobretot la vegetació autòctona que hi creix asseguren la sorra i eviten que es perdi en cas de temporal.

A banda, aquest paisatge també és l'hàbitat d'espècies animals úniques, com el **corriol camanegre, la sargantana cendrosa i l'eruga del lliri de mar**, que només habita en aquest àmbit.

La reconstrucció de les dunes es fa amb mitjans mecànics, i immediatament després de la seva creació s'hi fa una **plantació d'espècies autòctones**, com ara el borró, i es balisa la zona per tal d'evitar que l'acció humana les torni a destruir. A partir d'aquest punt, és la mateixa acció natural del vent la que alimenta de sorra la duna, fins arribar a la recuperació total del paisatge.

L'AMB ja ha conclòs la tercera fase d'aquest projecte, que ha recuperat dunes als municipis costaners del

- Extensió de les zones dunars a les platges metropolitanas: **730.600 m2**.
- Les dunes representen un **34,3%** del total de superfície de les platges metropolitanas, i fins a un **47,2%** de les del Baix Llobregat.
- Flora destacada: borró, lliri de mar, herba de bona, card marí.
- Fauna destacada: corriol camanegre, sargantana cendrosa, eruga del lliri de mar.
- Espècies vegetals invasores eliminades per l'AMB (total): **82.000 kg**.
- Educació ambiental: activitats de descoberta de la platja i sobre les dunes del litoral.

Baix Llobregat i també a la **desembocadura del Besòs**. Aquest 2017 es desenvoluparà la següent fase del projecte, amb la retirada d'espècies vegetals invasores i la construcció de noves dunes.

És en aquesta línia que han anat les últimes actuacions: fa poques setmanes, l'AMB ha completat la retirada de més de **26.000 kg més d'espècies invasores** com l'atzavara i l'ungla de gat, d'una superfície de més de **70.000 m2** repartits entre els municipis de **Castelldefels, Gavà i Viladecans**.



Eruga del lliri de mar, exemple de fauna autòctona.

Lluitant contra el canvi climàtic

De cara a la lluita contra el canvi climàtic, i a una escala més gran, l'AMB també impulsa altres iniciatives de

L'AMB lluita activament contra el canvi climàtic amb eines com ara l'Estratègia de gestió del carboni o el Pla d'adaptació al canvi climàtic. Gràcies a això, compta amb una certificació ISO 14.064 de l'empremta de carboni de les seves instal·lacions i serveis.

mitigació i adaptació, com ara l'Estratègia de gestió del carboni o el Pla d'adaptació al canvi climàtic. En aquest sentit, l'AMB disposa, per exemple, d'una la certificació ISO 14.064 de l'empremta de carboni de les seves instal·lacions i serveis, i amb eines com ara Carboweb, una eina en línia que permet calcular la petjada de carboni d'instal·lacions del cycle de l'aigua. Tota l'estratègia metropolitana de lluita contra el canvi climàtic pot consultar-se a

www.amb.cat/web/medi-ambient/sostenibilitat.



Riera durant un temporal.



Temporal a la platja de Montgat.

Reunint expertesa en platges

L'AMB, com a referent en la gestió de la línia litoral, organitzarà els propers **29 i 30 de juny** el congrés **LitoMet**, unes jornades de reflexió estratègica per a una gestió pública coordinada de preservació del litoral metropolità, en què participaran experts, científics i responsables polítics i tècnics implicats en la protecció d'aquest espai. Així, l'objectiu és crear una xarxa tècnica-política de persones i institucions involucrades amb la problemàtica, situant l'AMB com a referent.

La voluntat és que el congrés **LitoMet** es converteixi en la primera d'un seguit de jornades anuals que

mantinguin el debat i la xarxa, i facin el seguiment dels problemes i de les solucions aplicades. De cara a futur, i a partir de l'organització d'aquesta xarxa i de la recollida sistemàtica d'informació i documentació, està previst que sorgeixin projectes concrets en l'àmbit de l'espai públic/parcs i platges del territori metropolità. Els esforços de l'AMB per protegir tot el litoral metropolità no van en detriment de la tasca de condicionar i promocionar un espai de lleure ciutadà de primer ordre, que ha perdut la seva estacionalitat tradicional per passar a ser utilitzat tot l'any per més de 10 milions d'usuaris.

LITO MET

Jornades de Reflexió Estratègica per definir una Política Pública sobre la Preservació del Litoral Metropolità

29 - 30 juny 2017



AMB: una gestió integral de les platges

Els esforços de l'AMB per protegir tot el litoral metropolità no van en detriment de la tasca de condicionar i promocionar un espai de lleure ciutadà de primer or-

dre, que ha perdut la seva estacionalitat tradicional per passar a ser utilitzat tot l'any per més de 10 milions d'usuaris.


Platges accessibles i ben senyalitzades

D'altra banda, en termes de gestió de platges, una de les novetats d'enguany és la **implantació de la nova senyalització informativa**, que segueix la línia visual que l'AMB ja ha instal·lat a la xarxa de parcs metropolitans. Després de l'èxit de la prova pilot de l'any passat, aquesta temporada la nova senyalització s'instal·la a **tots els municipis costaners metropolitans**.

Una altra de les iniciatives de l'AMB per millorar les platges metropolitanes com a espai ciutadà és l'elaboració d'un **estudi d'accessibilitat**, per tal de garantir-hi l'accés de qualsevol persona, sigui quin sigui el seu grau de discapacitat. Així, s'ha fet una diagnosi de tots els accessos a les platges amb els serveis que actualment tenen (passeres de fusta, dutxes i lavabos adaptats, servei d'acompanyament al bany, etc). El següent pas serà, en coordinació amb els ajuntaments, adequar els accessos amb nous equipaments, per **aconseguir així unes platges 100% accessibles**.



Nova senyalització a les platges metropolitanes.



Passeres d'accés a la sorra.

Platges ben equipades

En col·laboració amb els municipis, l'AMB dota les platges metropolitanades de **tots aquells elements necessaris per a la ciutadania**. Així, a banda de la instal·lació i manteniment dels elements fixos (dutxes, aparcaments per a bicicletes, instal·lacions esportives i infantils, papereres i contenidors...), cada temporada s'habiliten les passeres d'accés a les platges, mòduls de lavabo, policia i primers auxilis, entre altres.



Columna Integral Modular

Algunes de les xifres actuals d'equipaments a les platges:

- 302 dutxes i 58 rentapeus
- 540 papereres i contenidors de residus
- 10.742 metres de passeres d'accés
- 117 àrees de joc i esportives
- 56 punts de megafonia
- 52 cadires de vigilància
- 600 aparcabicicletes a peu de sorra



Aparcabicicletes a les platges



Mòduls de lavabo.

Neteja i condicionament de la sorra

Abans de cada temporada de bany (que comença oficialment per Setmana Santa), l'AMB porta a terme a les 41 platges la llaurada dels **2,5 milions de metres quadrats de sorra** de les platges metropolitanas. El treball es fa amb tractors que arrosseguen unes grans arades que remouen i regiren la sorra fins a **50 cm de profunditat**, per facilitar que s'airegi i que els raigs del sol hi penetrin per potenciar-ne al màxim l'acció desinfectant; també es retiren les restes soterrades aportades pels temporals de l'hivern, assolint així un grau òptim de salubritat de les platges de cara a l'inici de la temporada.

Uns dies després de la llaurada, els tractors fan el **garbellament** per regularitzar la sorra i deixar-la a punt per a la temporada de bany. A partir d'aquest moment i fins al mes de novembre (tardor/hivern) es continuaran passant diàriament les màquines garbelladores per totes les platges metropolitanas.



Llaurat de la sorra, preparació per a la temporada de bany.

Portar les platges a la ciutadania



De res no serviria l'esforç per mantenir unes platges protegides, netes i equipades sense una feina posterior de promoció per **donar a conèixer totes les dimensions d'aquest espai a la ciutadania**. És per això que l'AMB organitza anualment un gran **cicle d'activitats als parcs, platges i rius metropolitanas**. Enguany ja ha començat l'11è cicle, que inclou activitats dirigides a **diferents públics (escolar, familiar i adult)** i transmet els valors d'aquests espais públics des de diversos vessants: naturalista, científic, històric, esportiu i fins i tot gastronòmic. Totes les activitats es poden consultar a www.amb.cat.

Guia de l'11è cicle d'activitats als parcs, platges i rius metropolitanas.