



Manual d'identitat corporativa

## 8.B Senyalització platges

## Índex

8.B.1 Desenvolupament industrial.....	3
8.B.1.1 Senyals d'ús general.....	3
8.B.1.2 Mides dels suports.....	4
8.B.1.3 Mides dels vinils.....	4
8.B.2 Elements gràfics identitaris .....	5
8.B.2.1 Color .....	5
8.B.2.2 Tipografia .....	5
8.B.3 Elements infogràfics.....	6
8.B.3.1 Pictogrames.....	6
8.B.3.2 Pictogrames de prohibició.....	7
8.A.3.3 Mapes de platges .....	8
8.B.4 Aplicació gràfica als senyals .....	9
8.B.4.1 GP-240 Senyal d'accés .....	10
8.B.4.2 DP-280 Senyal direccional.....	12
8.B.4.3 DP-180 Senyal direccional.....	13
8.B.4.4 EE-180 Senyal direccional .....	14
8.B.4.5 BP-3-V Senyal posicionador.....	15
8.B.4.6 BP-2-V Senyal posicionador.....	16
8.B.4.7 BP-1-V Senyal posicionador.....	17

 Existeix un manual detallat de cada senyal amb instruccions de muntatge, instal·lació, manteniment i especificacions tècniques.

Per a consultes o informació més exhaustiva, adreceu-vos a [oficinamarca@amb.cat](mailto:oficinamarca@amb.cat)  
 Per descarregar-vos plantilles i arxius podeu accedir a: [www.amb.cat/imatge-institucional](http://www.amb.cat/imatge-institucional)

## 8.B.1 Desenvolupament industrial

### 8.B.1.1 Senyals d'ús general


Tipologia de senyals d'ús per a les platges de l'Àrea Metropolitana de Barcelona:

**GP-240:** senyal ubicat als accessos a la platja.

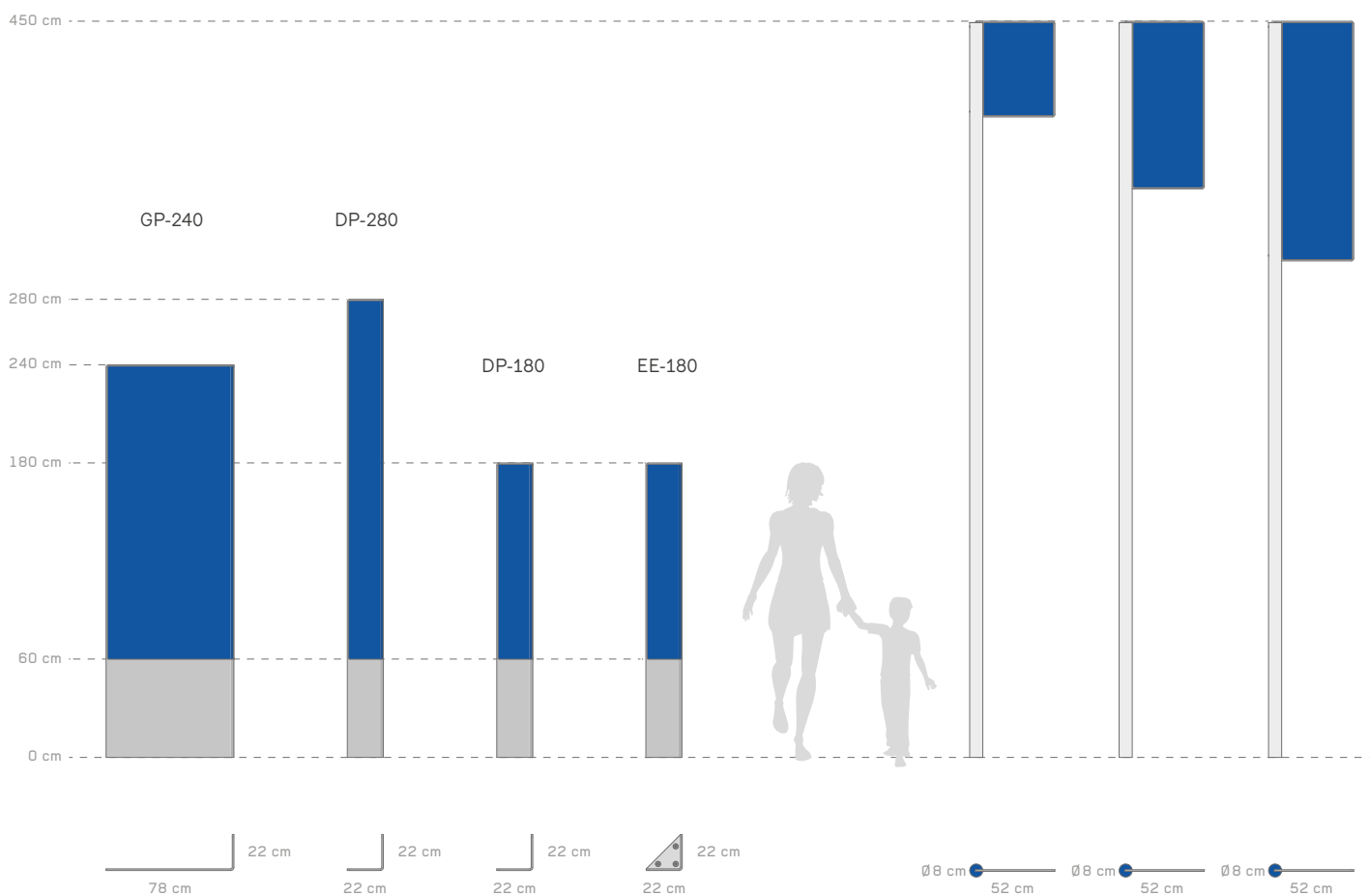
**DP-280 i 180:** senyals direccionals situats al llarg de la passera.

**EE-180:** senyal ubicat als espigons.

**DP-1, 2 i 3:** senyals ubicats en qualsevol punt de la platja.

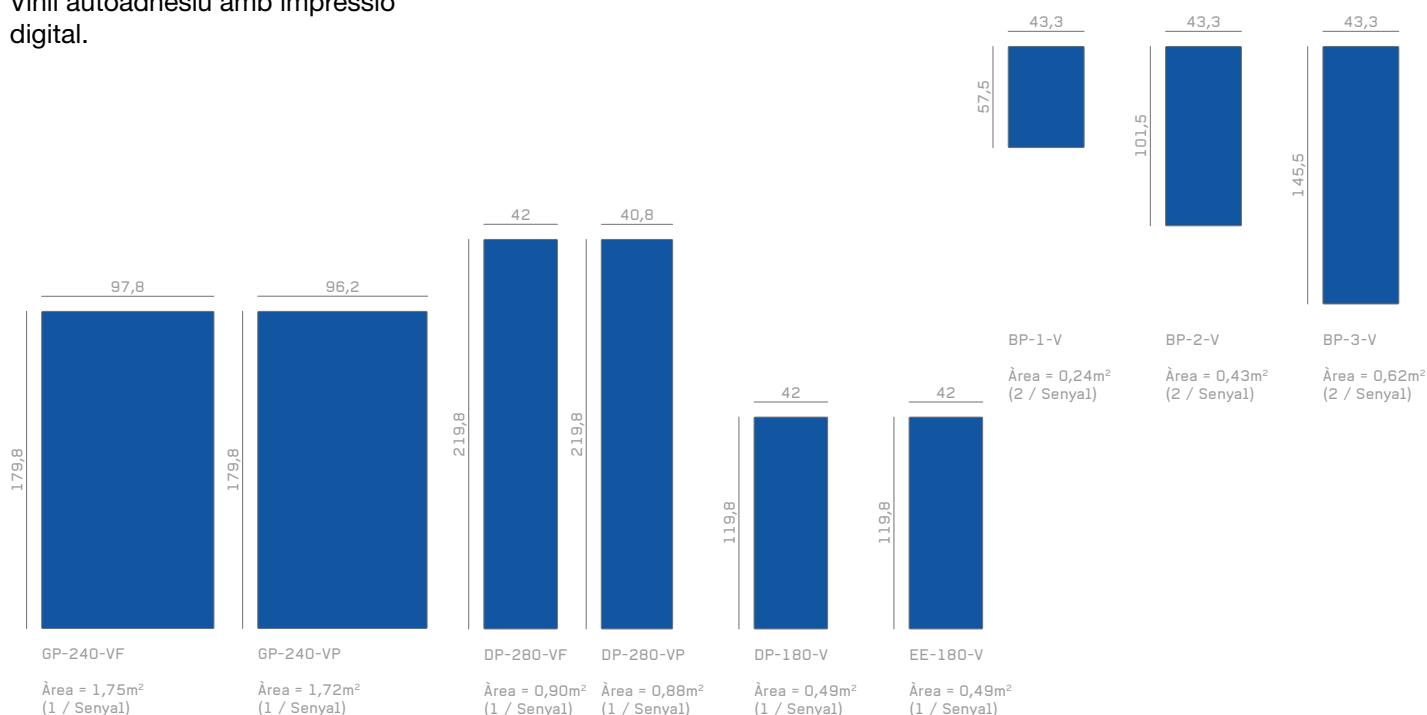


**8.B.1.2 Mides dels suports**



**8.B.1.3 Mides dels vinils**

Vinil autoadhesiu amb impressió digital.



## 8.B.2 Elements gràfics identitaris

### 8.B.2.1 Color

#### Groc C0 M0 Y95 K0

Color de fons de les franges d'informació ubicades a la zona inferior de la superfície del panell. Correspon a la zona destinada a la marca AMB Platges.

#### Blau C100 M70 Y0 K0

Color de fons de les franges d'informació ubicades a la zona superior de la superfície del panell. Correspon a la zona destinada a la informació principal.



### 8.B.2.2 Tipografia

Mercury, de RP Digital Foundry és la tipografia amb la que es componen tots els textos de la senyalització de les platges de l'Àrea Metropolitana de Barcelona.

Mercury Regular

abcdefghijklmnopqrstuvwxy

ABCDEFGHIJKLMNOPS

TUWXYZ 1234567890

Mercury Bold

abcdefghijklmnopqrstuvwxy

ABCDEFGHIJKLMNOPS

TUWXYZ 1234567890

### 8.B.3 Elements infogràfics

#### 8.B.3.1 Pictogrames

La família de pictogrames s'ha dibuixat expressament per al Projecte de la xarxa de platges metropo-

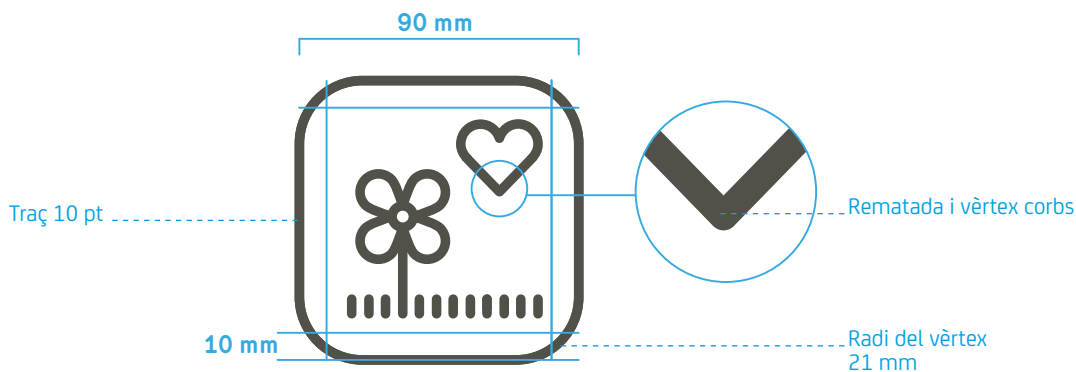
litanes basant-se en la família FF Netto. Les seves formes arrodonides i la seva construcció monolínial

segueixen les pautes marcades tant per a la tipografia com per a la resta d'elements gràfics i industrials.



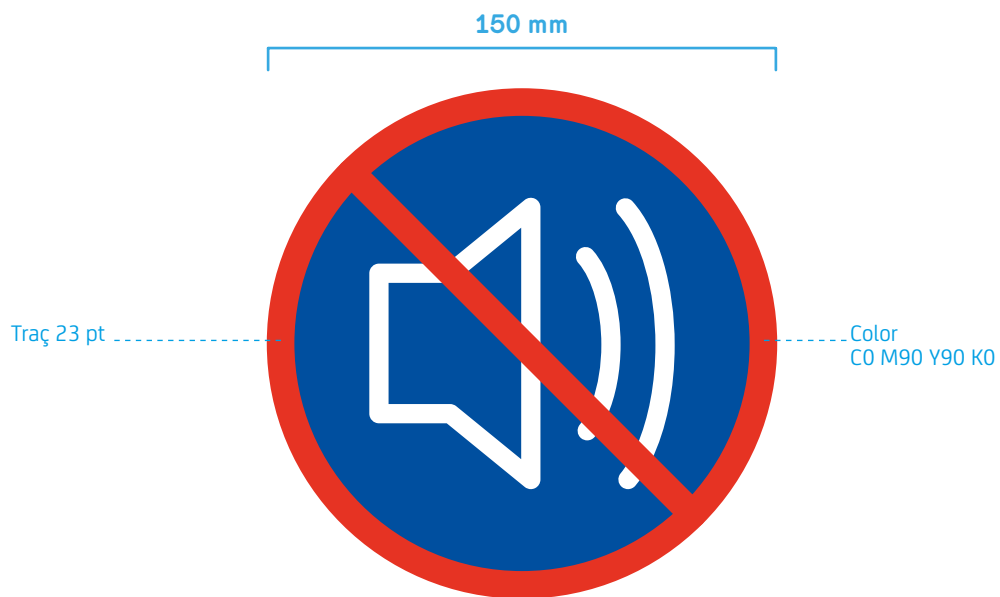
Els pictogrames es dissenyen respectant un marc exterior per netejar l'espai i evitar acumulació de línies.

Les línies es dibuixen amb cantonades corbes i amb traços rodons.



### 8.B.3.2 Pictogrames de prohibició

Per als senyals direccionals EE-180 i DP-280 el símbol de prohibició es construirà seguint les pautes que es mostren en aquesta pàgina d'exemple, amb l'objectiu que destaquí respecte de la resta de pictogrames.

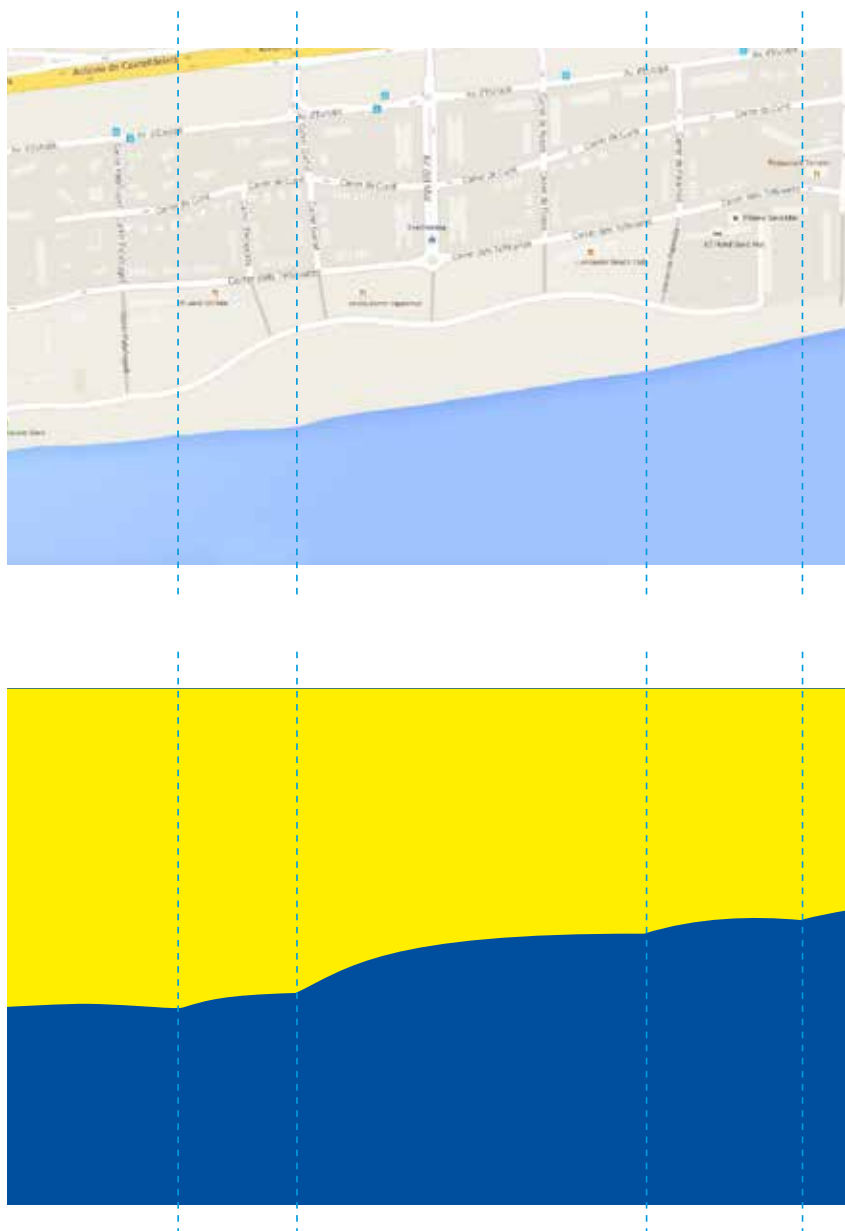


**8.A.3.3 Mapes de platges**

L'estil infogràfic dels mapes es caracteritza per una sintetització de les formes irregulars en formes geomètriques. D'aquesta manera s'aconsegueix una simplificació de

la informació i es dona a l'usuari la mínima quantitat de dades que necessita per moure's per les platges. L'esquematzació de les formes geogràfiques en geomètriques es


realitza accentuant les formes còncaues per evidenciar els límits i les proporcions de cada platja.



### 8.B.4 Aplicació gràfica als senyals

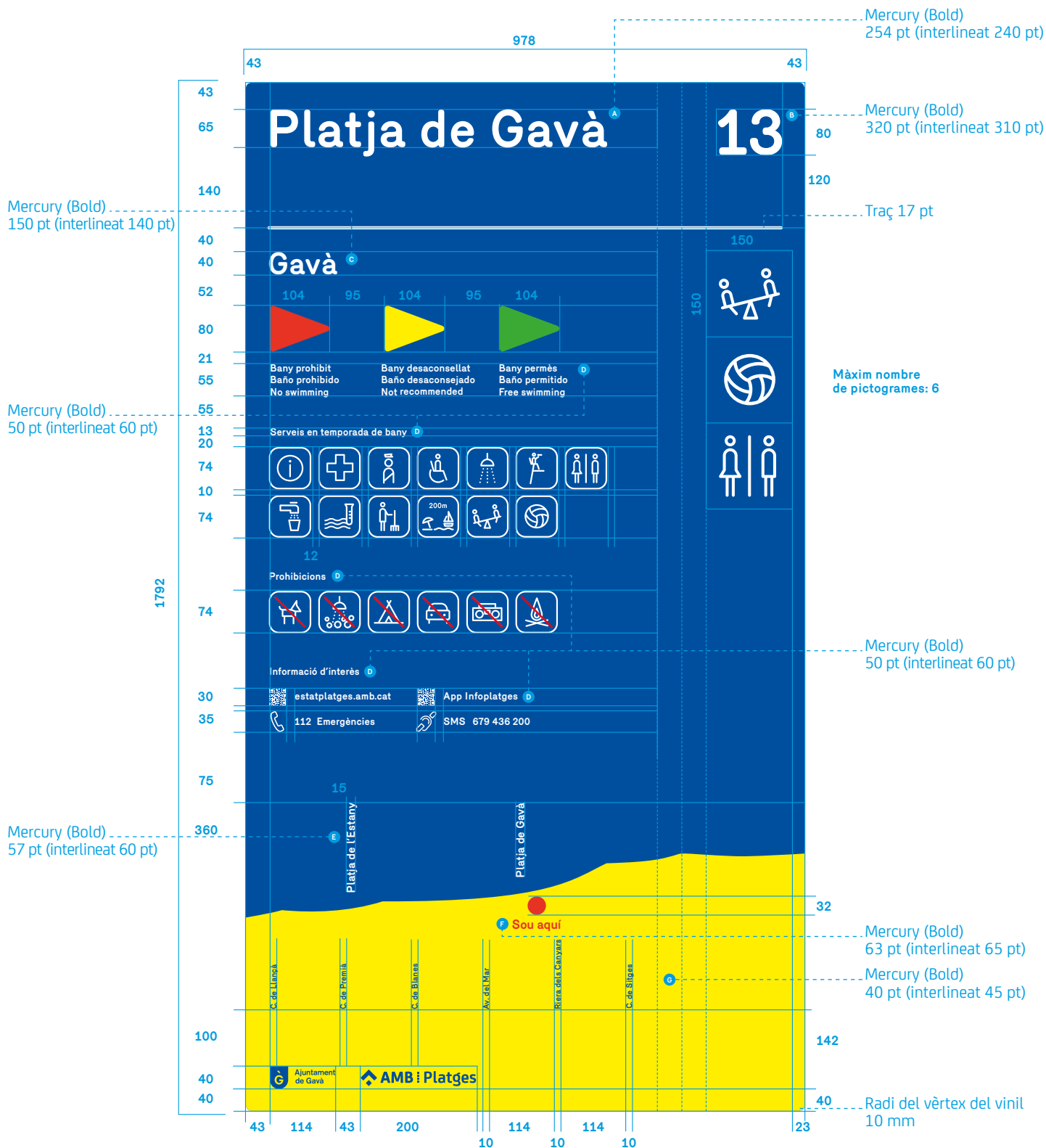
A continuació trobareu l'explicació i pautes a seguir per fer l'aplicació gràfica als senyals de platges.

Exemples de senyals amb imatge gràfica aplicada



**8.B.4.1 GP-240 Senyal d'accés**

En aquesta pàgina es mostren les mides i especificacions dels vinils frontals dels senyals d'accés.

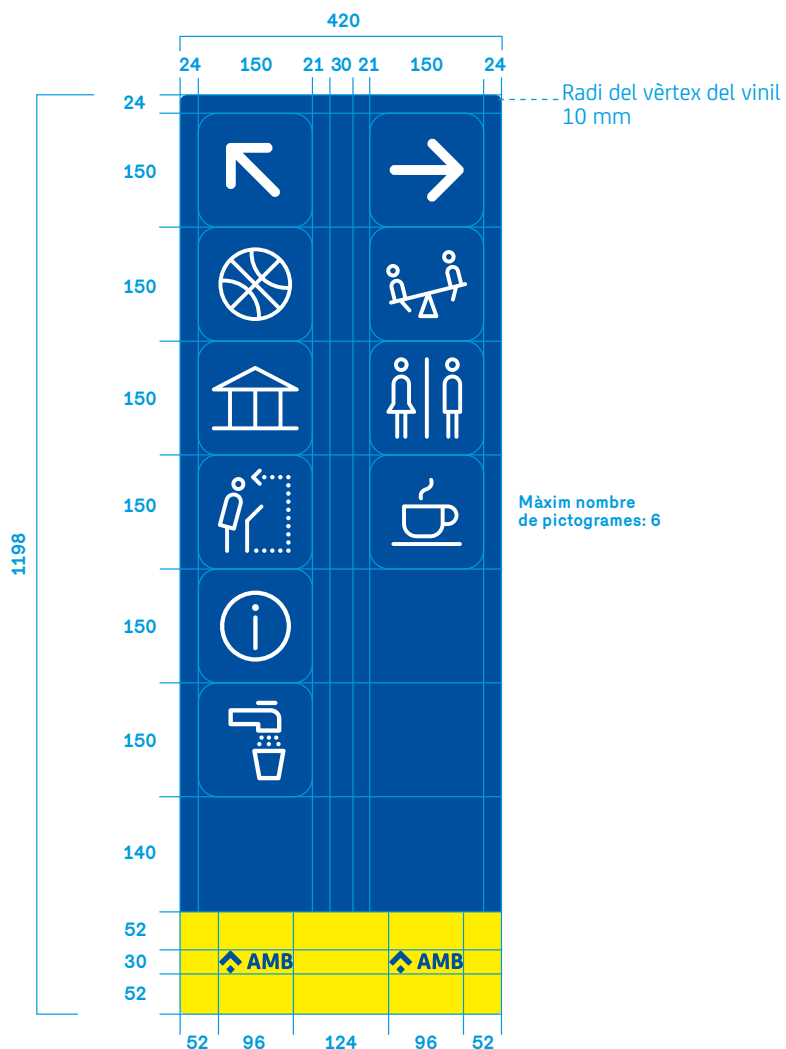


En aquesta pàgina es mostren les mides i especificacions dels vinils posteriors dels senyals d'accés.





8.B.4.3 DP-180 Senyal direccional



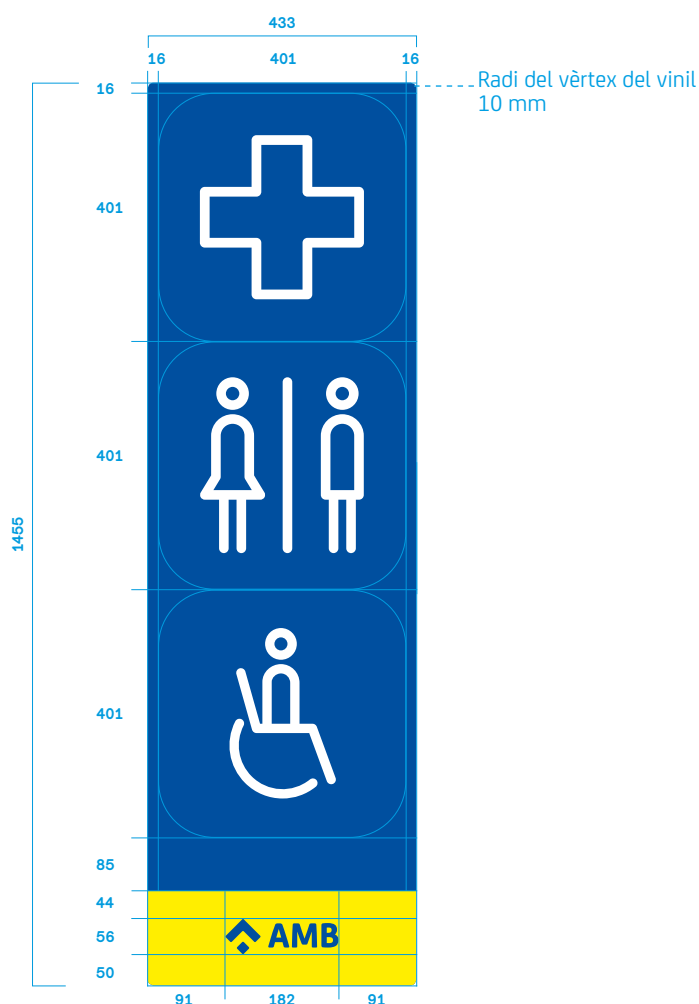


**8.B.4.5 BP-3-V Senyal posicionador**

La disposició dels elements gràfics en els senyals informatius es regeix per un mòdul quadrat de 150x150 mm. Cada pictograma ocupa un mòdul, i aquests es disposen consecutivament en direcció vertical sense deixar espai de separació.

En aquest senyal hi caben tres pictogrames i la seva mida no pot sobrepassar el límit marcat per la franja blava.

La franja groga es destina únicament a contenir el logotip de l'Àrea Metropolitana de Barcelona.

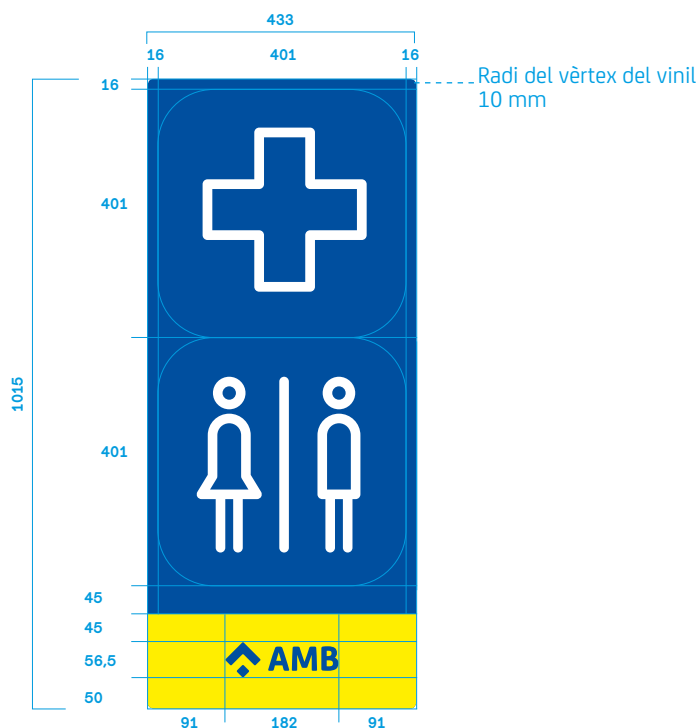


#### 8.B.4.6 BP-2-V Senyal posicionador

La disposició dels elements gràfics en els senyals informatius es regeix per un mòdul quadrat de 150x150 mm. Cada pictograma ocupa un mòdul, i aquests es disposen consecutivament en direcció vertical sense deixar espai de separació.

En aquest senyal hi caben dos pictogrames i la seva mida no pot sobrepassar el límit marcat per la franja blava.

La franja groga es destina únicament a contenir el logotip de l'Àrea Metropolitana de Barcelona.

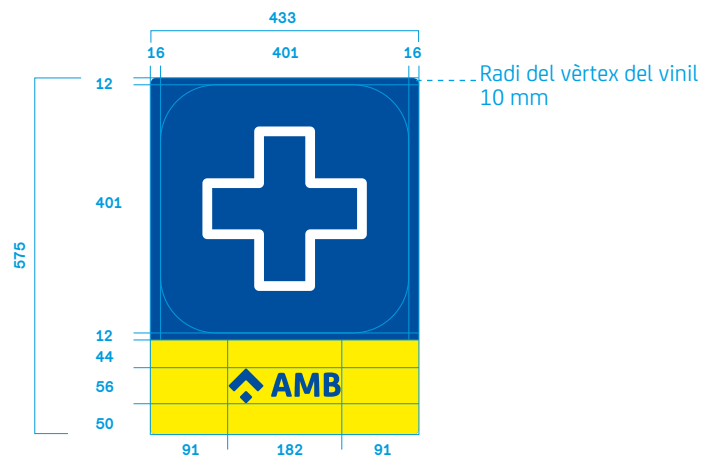


#### 8.B.4.7 BP-1-V Senyal posicionador

La disposició de l'element gràfic en el senyal informatiu es regeix per un mòdul quadrat de 150x150 mm. Un pictograma ocupa un mòdul.

En aquest senyal només hi cap un sol pictograma i la seva dimensió no pot sobrepassar el límit marcat per la franja blava.

La franja groga es destina únicament a contenir el logotip de l'Àrea Metropolitana de Barcelona.



Per a consultes o informació més exhaustiva, adreceu-vos a [oficinamarca@amb.cat](mailto:oficinamarca@amb.cat)