

Dades bàsiques dels municipis metropolitans, 2022

ESTUDIS TERRITORIALS – DIRECCIÓ DE SERVEIS D'URBANISME

Ernest Ruiz i Almar, Montserrat Serrano i Martí, Clàudia Marco i Garcia, Anna Velasco i Relats, Raül Aparicio i Moreno

maig 2022



Índex

Dades bàsiques dels municipis metropolitans: fitxes monogràfiques

AMB	Palma de Cervelló, la
Badalona	Papiol, el
Badia del Vallès	Prat de Llobregat, el
Barberà del Vallès	Ripollet
Barcelona	Sant Adrià de Besòs
Begues	Sant Andreu de la Barca
Castellbisbal	Sant Boi de Llobregat
Castelldefels	Sant Climent de Llobregat
Cerdanyola del Vallès	Sant Cugat del Vallès
Cervelló	Sant Feliu de Llobregat
Corbera de Llobregat	Sant Joan Despí
Cornellà de Llobregat	Sant Just Desvern
Esplugues de Llobregat	Sant Vicenç dels Horts
Gavà	Santa Coloma de Cervelló
Hospitalet de Llobregat, l'	Santa Coloma de Gramenet
Molins de Rei	Tiana
Montcada i Reixac	Torrelles de Llobregat
Montgat	Viladecans
Pallejà	

Superfície (km²)	638,6
Densitat de població (habitants/(km²))	5.174

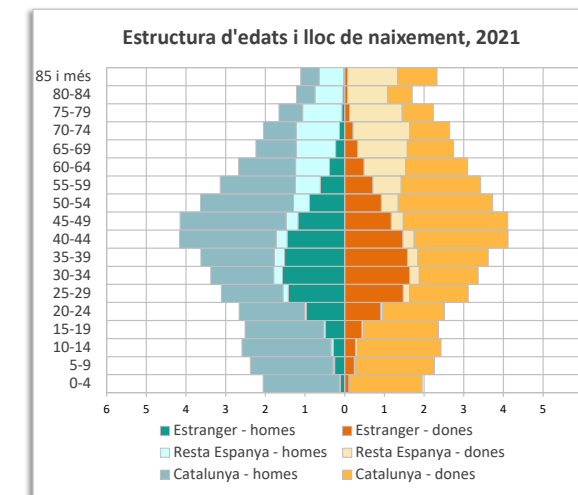
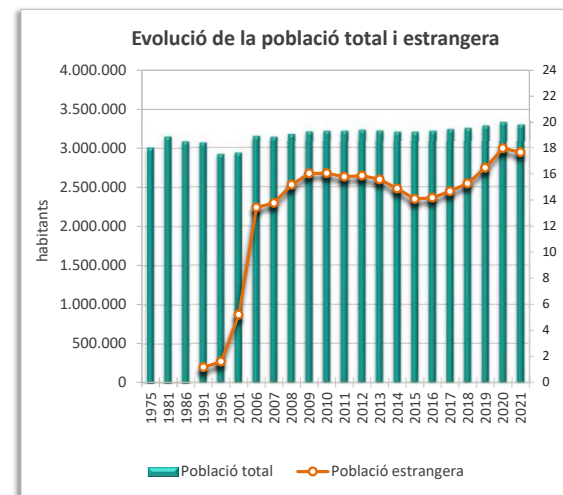
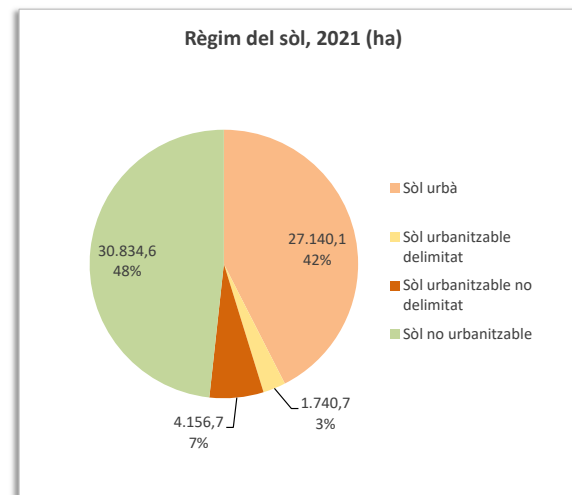
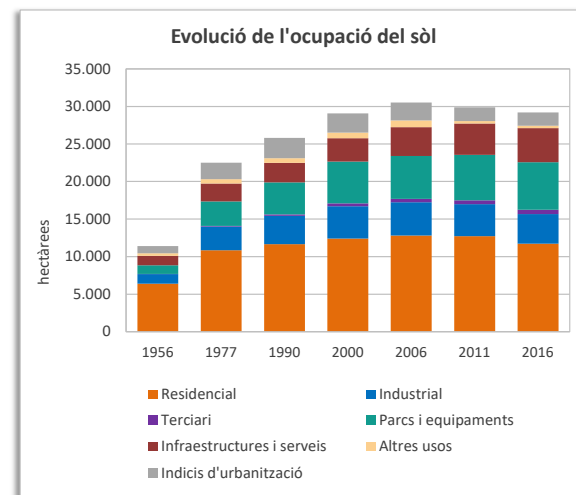
Territori

Superfície segons usos del sòl 2016 (ha)	63.862,1	Superfície segons planejament 2021 (ha)	63.872,1
Sòl ocupat (ha)	29.201,3	Sòl urbà (ha)	27.140,1
% Ocupació del sòl	45,7	Sòl urbanitzable delimitat (ha)	1.740,7
% Sòl residencial	40,1	Sòl urbanitzable no delimitat (ha)	4.156,7
% Sòl no residencial	44,4	Sòl no urbanitzable (ha)	30.834,6
% Sòl per a infraestructures i sistemes	15,5		
Densitat neta (habitants/ha sòl residencial)	276		

Població

Població 2021	3.303.927	Taxa de natalitat (‰) ¹	7,5
Homes	1.594.384	Taxa de mortalitat (‰) ¹	10,6
Dones	1.709.543	Índex sintètic de fecunditat ¹	1,1
Índex de masculinitat	93,3		
Creixement de població 2016-2021	77.327	Població estrangera 2021	586.191
% Creixement de població 2016-2021	2,4	% Població estrangera	17,7
% Població 0-14 anys	13,7	Homes	297.752
% Població 65 i més anys	19,8	Dones	288.439
Taxa de joventut (%)	9,1	% Població estrangera de nacionalitat europea	31,1
Índex d'envelliment	145,3	% Població estrangera de nacionalitat africana	11,3
Índex de sobreenvelliment	17,3	% Població estrangera de nacionalitat americana	35,0
Índex de dependència global	50,4	% Població estrangera de la resta del món	22,6

¹ Les dades de les taxes de natalitat, mortalitat i de l'índex sintètic de fecunditat són de l'any 2020



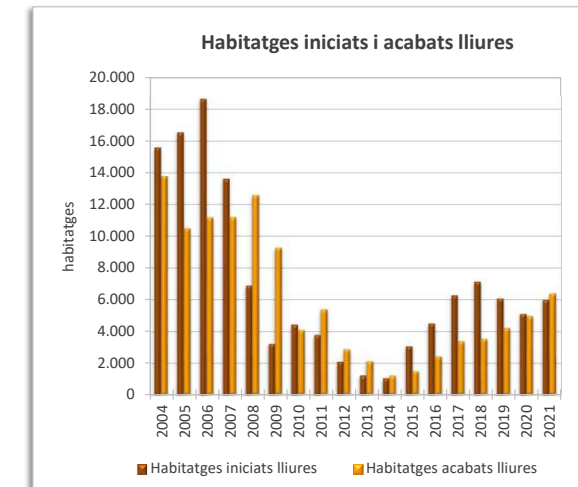
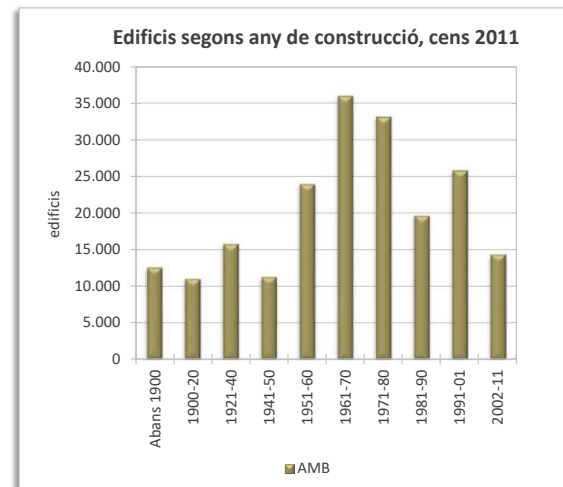
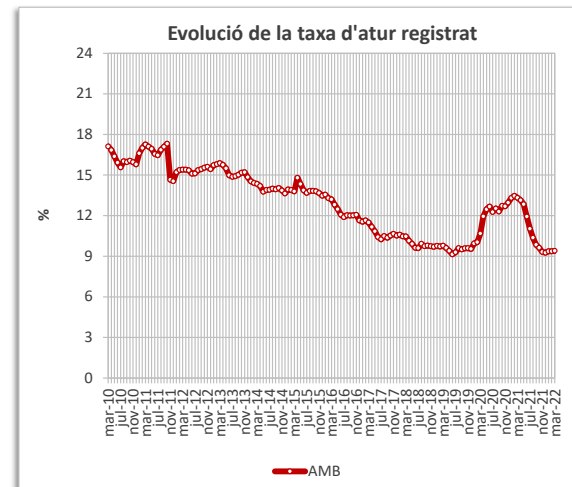
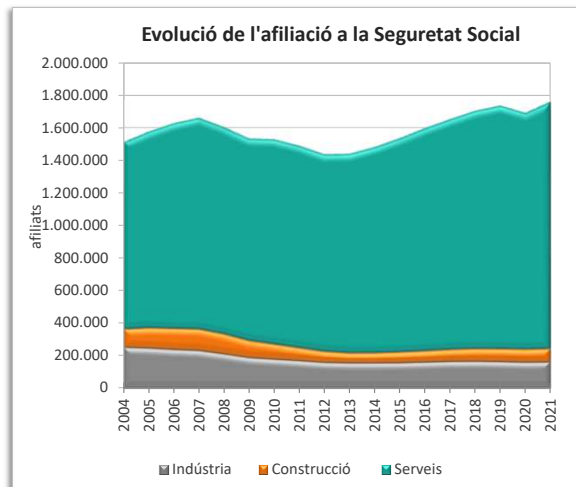
Activitat econòmica

Renda Familiar Disponible per càpita 2021 (€) ²	19.196	Atur registrat març 2022	145.373
Índex RFDPC 2021 (AMB = 100) ²	100,0	Taxa d'atur	9,4
Població activa 2022 (1trim)	1.547.237	Atur masculí	64.284
Afiliació Seguretat Social desembre 2021 ²	1.757.478	Atur femení	81.089
% Agricultura	0,1	Atur estranger masculí	12.107
% Indústria	9,0	Atur estranger femení	13.826
% Construcció	4,7	Atur jove masculí (<20 a 34 anys)	14.459
% Serveis	86,2	Atur jove femení (<20 a 34 anys)	16.400

² Dades provisionals

Edificis i habitatges

Edificis destinats a habitatges 2011	202.864	Habitatges iniciats lliures 2021	5.979
% edificis en mal estat o ruïnós	1,9	Habitatges acabats lliures 2021	6.352
% edificis en estat deficient	8,5	Mitjana anual habitatges acabats lliures 2004-2021	6.113
Habitatges familiars 2011	1.501.756	Habitatges HPO iniciats 2021	1.765
% habitatges principals	86,0	Habitatges HPO acabats 2021	1.071
% habitatges secundaris	4,1	Mitjana anual habitatges acabats HPO 2004-2021	1.663
% habitatges no principals buits	9,9		



La davallada que s'observa a la sèrie al novembre de 2011 és deguda a l'actualització de les dades de població activa.

Superfície (km ²)	21,2
Densitat de població (habitants/(km ²))	10.530

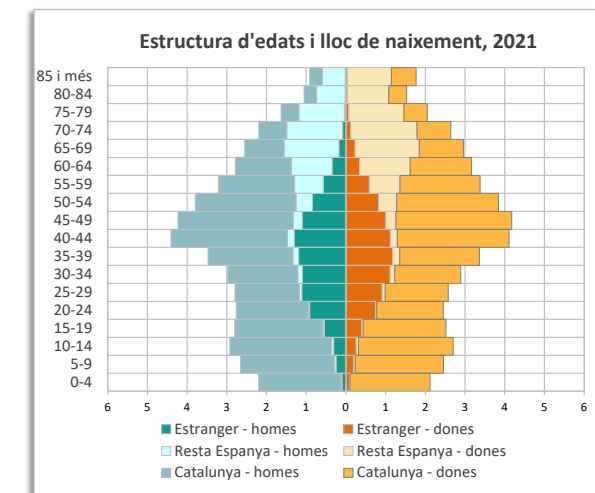
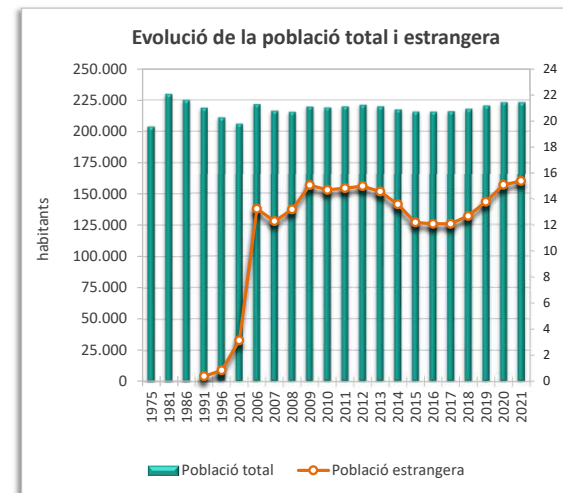
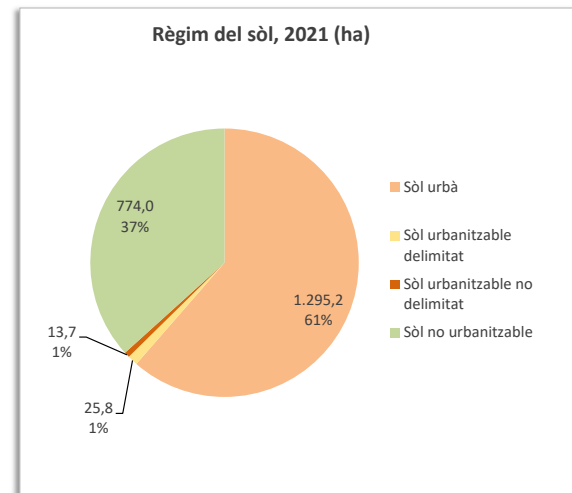
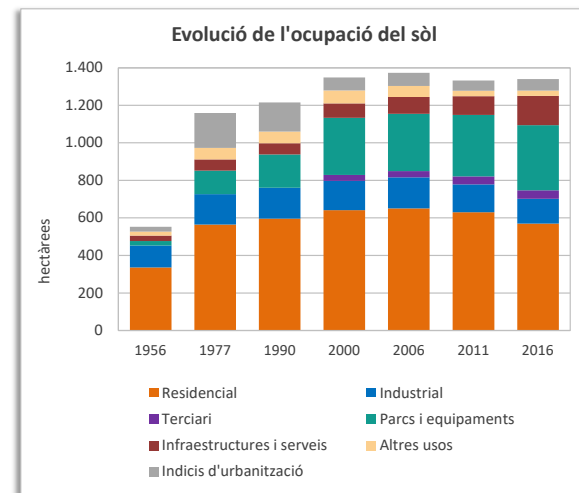
Territori

Superfície segons usos del sòl 2016 (ha)	2.117,8	Superfície segons planejament 2021 (ha)	2.108,8
Sòl ocupat (ha)	1.339,5	Sòl urbà (ha)	1.295,2
% Ocupació del sòl	63,3	Sòl urbanitzable delimitat (ha)	25,8
% Sòl residencial	42,5	Sòl urbanitzable no delimitat (ha)	13,7
% Sòl no residencial	45,9	Sòl no urbanitzable (ha)	774,0
% Sòl per a infraestructures i sistemes	11,6		
Densitat neta (habitants/ha sòl residencial)	379		

Població

Població 2021	223.006	Taxa de natalitat (‰) ¹	7,8
Homes	110.001	Taxa de mortalitat (‰) ¹	9,4
Dones	113.005	Índex sintètic de fecunditat ¹	1,2
Índex de masculinitat	97,3		
Creixement de població 2016-2021	7.372	Població estrangera 2021	34.361
% Creixement de població 2016-2021	3,4	% Població estrangera	15,4
% Població 0-14 anys	15,0	Homes	18.361
% Població 65 i més anys	19,3	Dones	16.000
Taxa de joventut (%)	9,5	% Població estrangera de nacionalitat europea	17,1
Índex d'envelliment	128,1	% Població estrangera de nacionalitat africana	18,1
Índex de sobreenvelliment	13,9	% Població estrangera de nacionalitat americana	26,0
Índex de dependència global	52,2	% Població estrangera de la resta del món	38,8

¹ Les dades de les taxes de natalitat, mortalitat i de l'índex sintètic de fecunditat són de l'any 2020



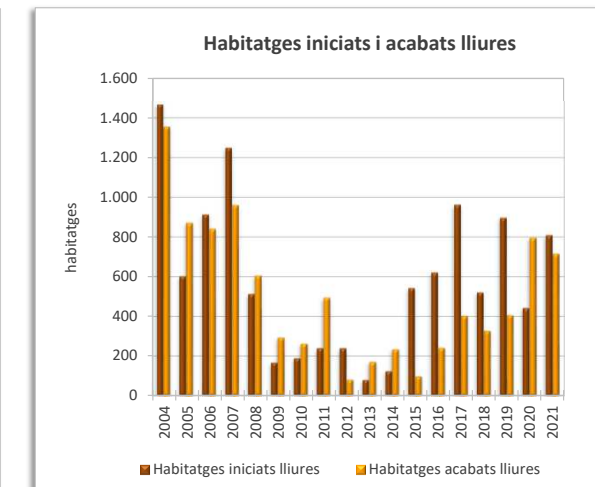
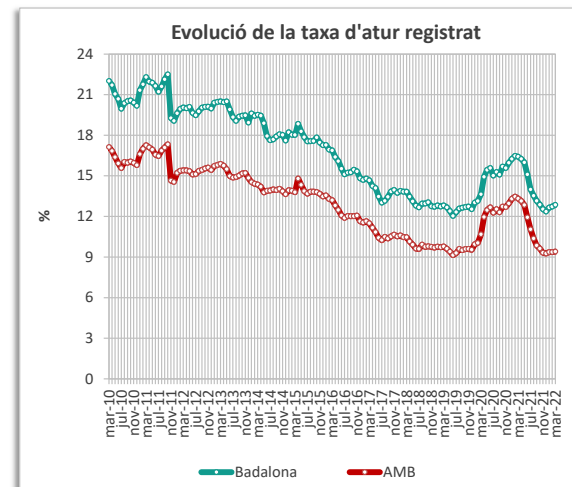
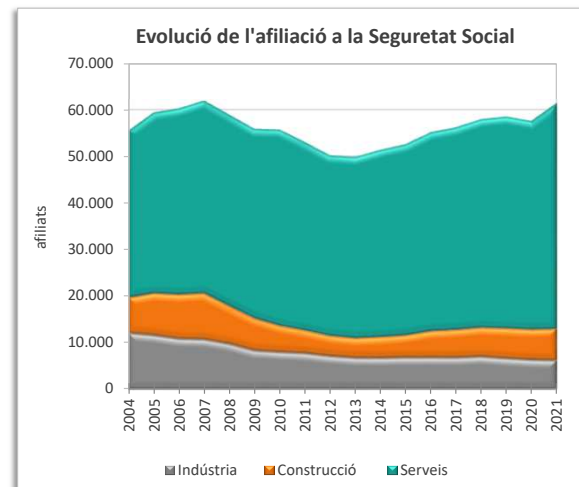
Activitat econòmica

Renda Familiar Disponible per càpita 2021 (€) ²	15.670	Atur registrat març 2022	13.302
Índex RFDPC 2021 (AMB = 100) ²	81,6	Taxa d'atur	12,9
Població activa 2022 (1trim)	103.489	Atur masculí	5.756
Afiliació Seguretat Social desembre 2021 ²	61.357	Atur femení	7.546
% Agricultura	0,0	Atur estranger masculí	1.014
% Indústria	9,9	Atur estranger femení	1.105
% Construcció	11,1	Atur jove masculí (<20 a 34 anys)	1.358
% Serveis	79	Atur jove femení (<20 a 34 anys)	1.594

² Dades provisionals

Edificis i habitatges

Edificis destinats a habitatges 2011	14.721	Habitatges iniciats lliures 2021	806
% edificis en mal estat o ruïnós	1,5	Habitatges acabats lliures 2021	713
% edificis en estat deficient	6,3	Mitjana anual habitatges acabats lliures 2004-2021	506
Habitatges familiars 2011	92.873	Habitatges HPO iniciats 2021	19
% habitatges principals	88,1	Habitatges HPO acabats 2021	24
% habitatges secundaris	2,4	Mitjana anual habitatges acabats HPO 2004-2021	74
% habitatges no principals buits	9,6		



La davallada que s'observa a la sèrie al novembre de 2011 és deguda a l'actualització de les dades de població activa.

Superfície (km²) 0,9
 Densitat de població (habitants/(km²)) 14.240

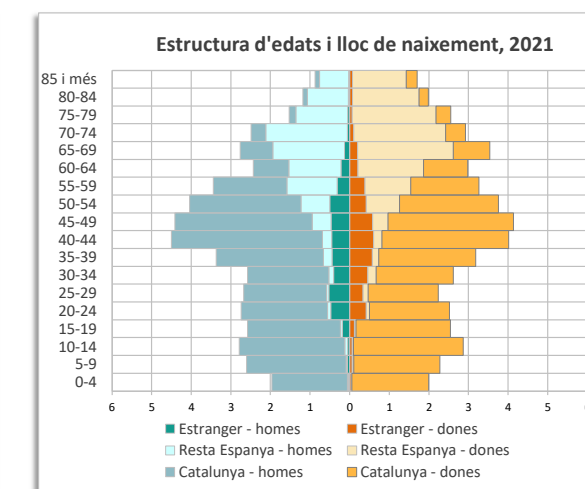
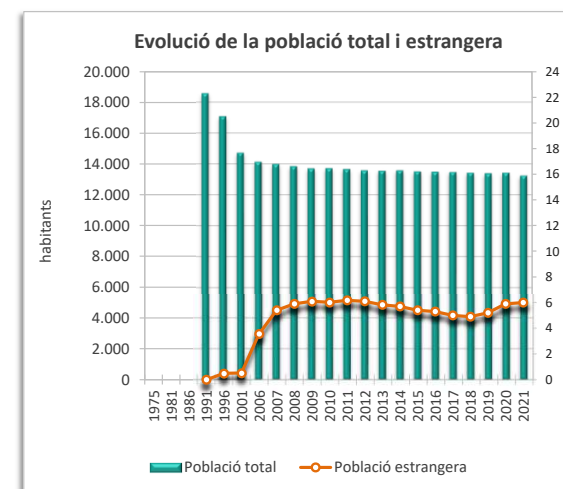
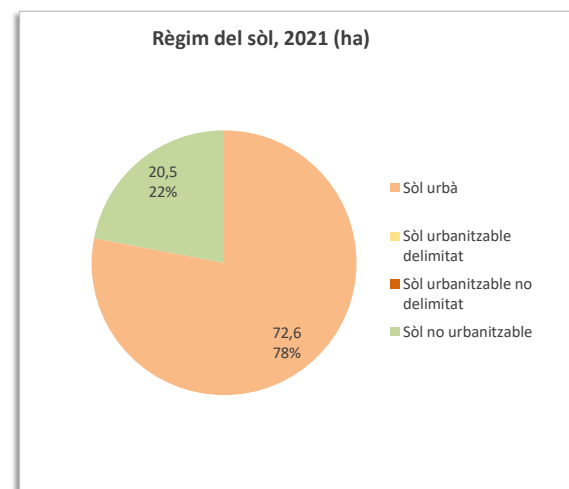
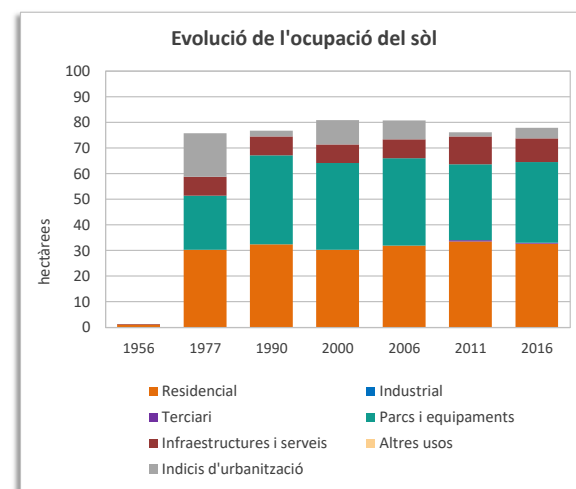
Territori

Superfície segons usos del sòl 2016 (ha)	92,9	Superfície segons planejament 2021 (ha)	93,2
Sòl ocupat (ha)	77,8	Sòl urbà (ha)	72,6
% Ocupació del sòl	83,8	Sòl urbanitzable delimitat (ha)	0,0
% Sòl residencial	42,0	Sòl urbanitzable no delimitat (ha)	0,0
% Sòl no residencial	46,2	Sòl no urbanitzable (ha)	20,5
% Sòl per a infraestructures i sistemes	11,8		
Densitat neta (habitants/ha sòl residencial)	413		

Població

Població 2021	13.228	Taxa de natalitat (‰) ¹	7,2
Homes	6.473	Taxa de mortalitat (‰) ¹	10,1
Dones	6.755	Índex sintètic de fecunditat ¹	1,2
Índex de masculinitat	95,8		
Creixement de població 2016-2021	-254	Població estrangera 2021	791
% Creixement de població 2016-2021	-1,9	% Població estrangera	6,0
% Població 0-14 anys	14,5	Homes	387
% Població 65 i més anys	21,5	Dones	404
Taxa de joventut (%)	9,3	% Població estrangera de nacionalitat europea	15,5
Índex d'envelliment	148,4	% Població estrangera de nacionalitat africana	48,9
Índex de sobreenvelliment	12,0	% Població estrangera de nacionalitat americana	26,5
Índex de dependència global	56,2	% Població estrangera de la resta del món	9,0

¹ Les dades de les taxes de natalitat, mortalitat i de l'índex sintètic de fecunditat són de l'any 2020



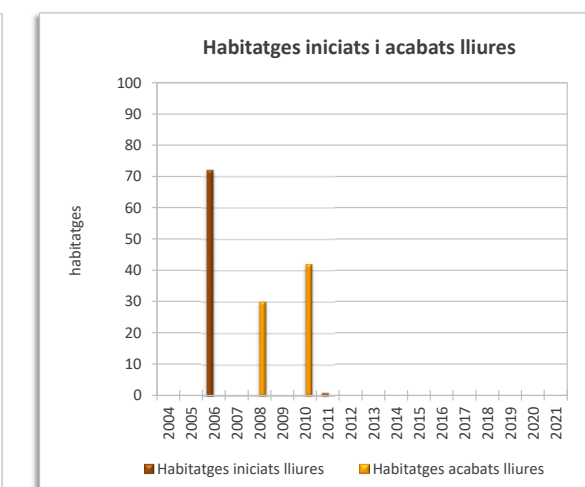
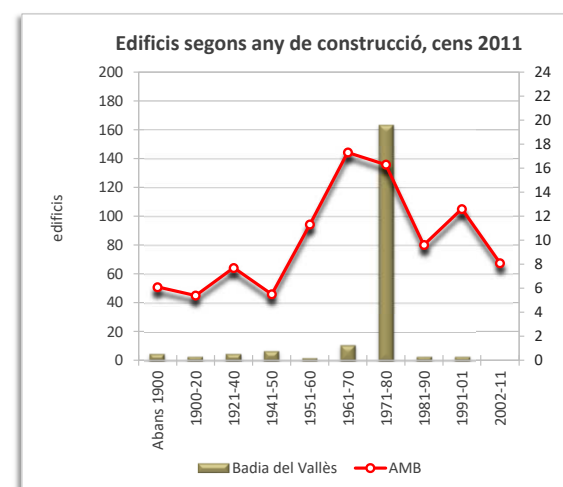
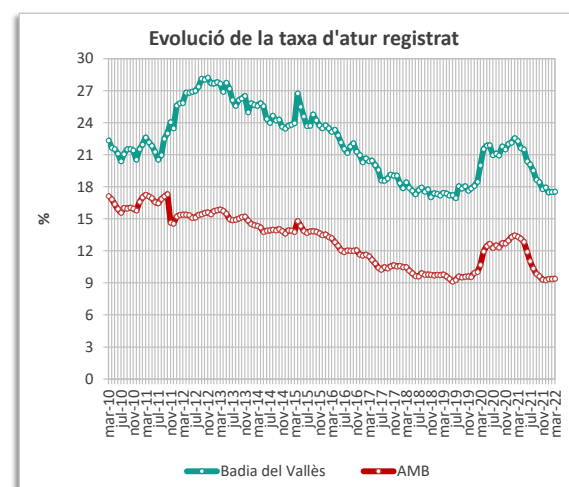
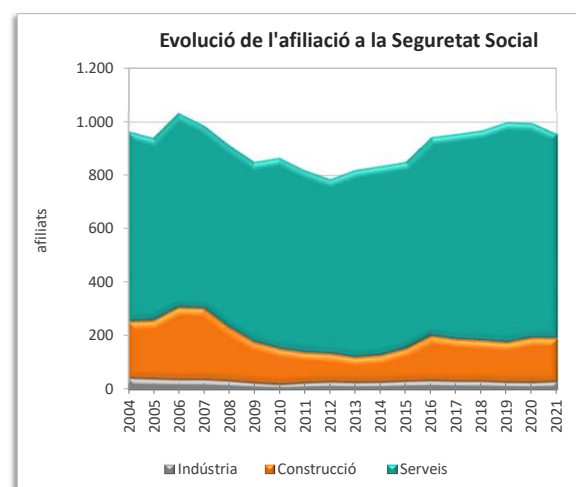
Activitat econòmica

Renda Familiar Disponible per càpita 2021 (€) ²	10.134	Atur registrat març 2022	1.029
Índex RFDPD 2021 (AMB = 100) ²	52,8	Taxa d'atur	17,5
Població activa 2022 (1trim)	5.868	Atur masculí	472
Afiliació Seguretat Social desembre 2021 ²	951	Atur femení	557
% Agricultura	0,0	Atur estranger masculí	32
% Indústria	3,0	Atur estranger femení	47
% Construcció	16,9	Atur jove masculí (<20 a 34 anys)	119
% Serveis	80,0	Atur jove femení (<20 a 34 anys)	126

Edificis i habitatges

Edificis destinats a habitatges 2011	202	Habitatges iniciats lliures 2021	0
% edificis en mal estat o ruïnós	10,4	Habitatges acabats lliures 2021	0
% edificis en estat deficient	7,9	Mitjana anual habitatges acabats lliures 2004-2021	4
Habitatges familiars 2011	5.679	Habitatges HPO iniciats 2021	0
% habitatges principals	92,9	Habitatges HPO acabats 2021	0
% habitatges secundaris	0,9	Mitjana anual habitatges acabats HPO 2004-2021	4
% habitatges no principals buits	6,2		

² Dades provisionals



La davallada que s'observa a la sèrie al novembre de 2011 és deguda a l'actualització de les dades de població activa.

Superfície (km²) 8,3
 Densitat de població (habitants/(km²)) 3.977

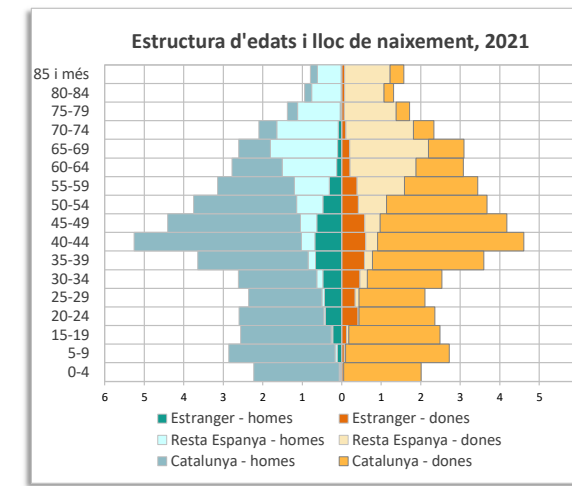
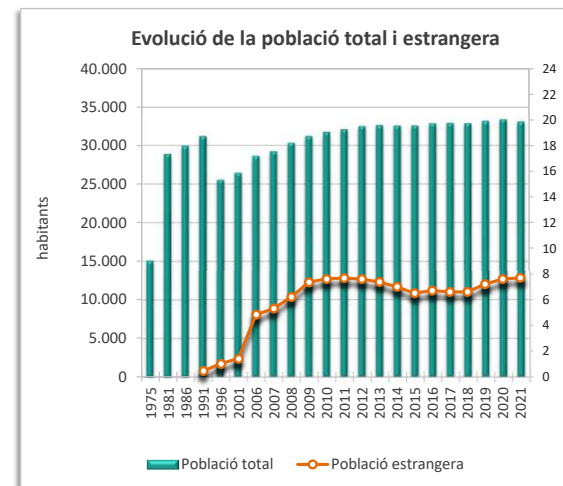
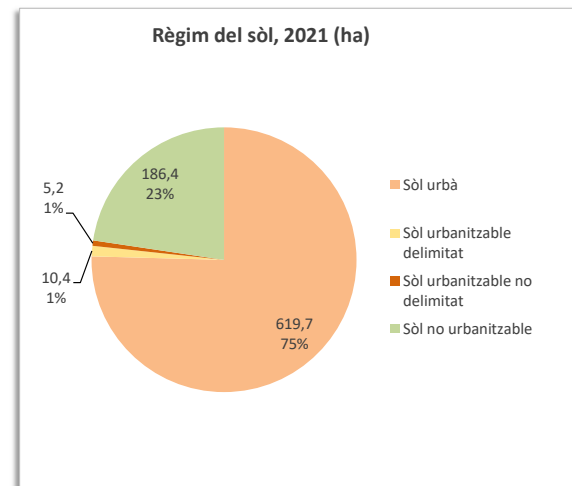
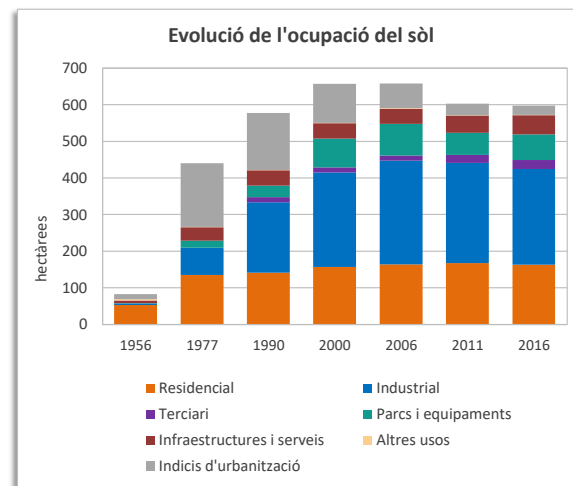
Territori

Superfície segons usos del sòl 2016 (ha)	830,2	Superfície segons planejament 2021 (ha)	821,8
Sòl ocupat (ha)	598,0	Sòl urbà (ha)	619,7
% Ocupació del sòl	72,0	Sòl urbanitzable delimitat (ha)	10,4
% Sòl residencial	27,3	Sòl urbanitzable no delimitat (ha)	5,2
% Sòl no residencial	64,1	Sòl no urbanitzable (ha)	186,4
% Sòl per a infraestructures i sistemes	8,6		
Densitat neta (habitants/ha sòl residencial)	201		

Població

Població 2021	33.016	Taxa de natalitat (%) ¹	7,1
Homes	16.237	Taxa de mortalitat (%) ¹	9,1
Dones	16.779	Índex sintètic de fecunditat ¹	1,1
Índex de masculinitat	96,8		
Creixement de població 2016-2021	184	Població estrangera 2021	2.530
% Creixement de població 2016-2021	0,6	% Població estrangera	7,7
% Població 0-14 anys	16,3	Homes	1.215
% Població 65 i més anys	17,7	Dones	1.315
Taxa de joventut (%)	9,1	% Població estrangera de nacionalitat europea	22,4
Índex d'envelliment	108,5	% Població estrangera de nacionalitat africana	20,7
Índex de sobreenvelliment	13,2	% Població estrangera de nacionalitat americana	34,3
Índex de dependència global	51,3	% Població estrangera de la resta del món	22,6

¹ Les dades de les taxes de natalitat, mortalitat i de l'índex sintètic de fecunditat són de l'any 2020



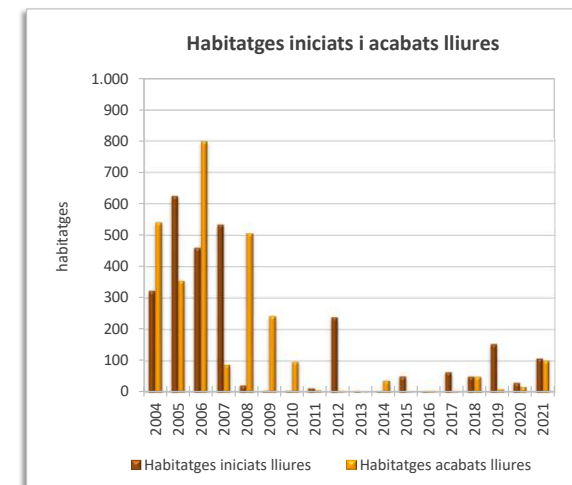
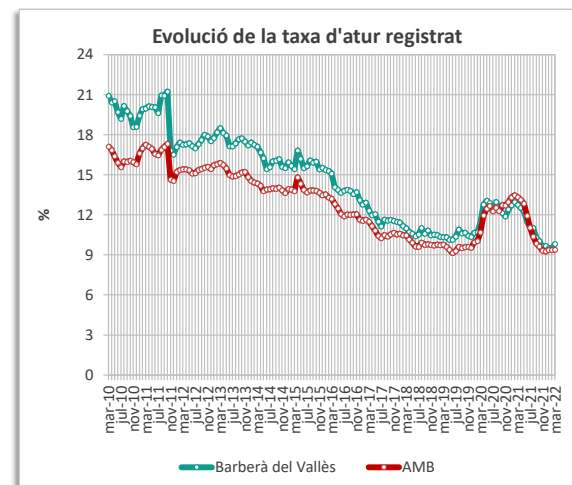
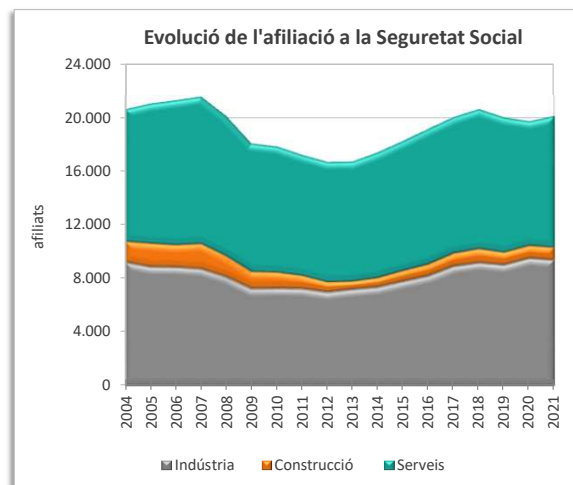
Activitat econòmica

Renda Familiar Disponible per càpita 2021 (€) ²	13.397	Atur registrat març 2022	1.576
Índex RFDPD 2021 (AMB = 100) ²	69,8	Taxa d'atur	9,8
Població activa 2022 (1trim)	16.059	Atur masculí	634
Afiliació Seguretat Social desembre 2021 ²	20.112	Atur femení	942
% Agricultura	0,1	Atur estranger masculí	67
% Indústria	46,3	Atur estranger femení	90
% Construcció	4,8	Atur jove masculí (<20 a 34 anys)	167
% Serveis	48,8	Atur jove femení (<20 a 34 anys)	188

² Dades provisionals

Edificis i habitatges

Edificis destinats a habitatges 2011	3.153	Habitatges iniciats lliures 2021	107
% edificis en mal estat o ruïnós	0,6	Habitatges acabats lliures 2021	101
% edificis en estat deficient	4,3	Mitjana anual habitatges acabats lliures 2004-2021	159
Habitatges familiars 2011	13.233	Habitatges HPO iniciats 2021	27
% habitatges principals	91,8	Habitatges HPO acabats 2021	0
% habitatges secundaris	1,4	Mitjana anual habitatges acabats HPO 2004-2021	16
% habitatges no principals buits	6,8		



La davallada que s'observa a la sèrie al novembre de 2011 és deguda a l'actualització de les dades de població activa.

Superfície (km²)	101,7
Densitat de població (habitants/(km²))	16.090

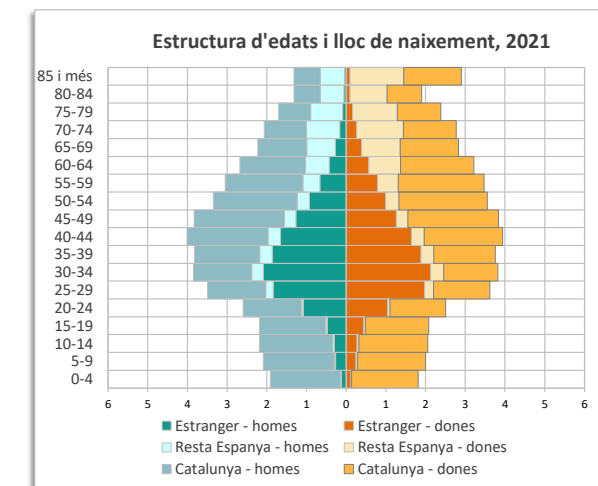
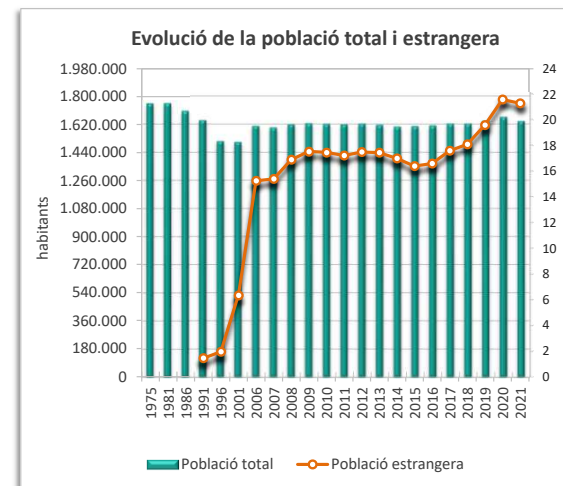
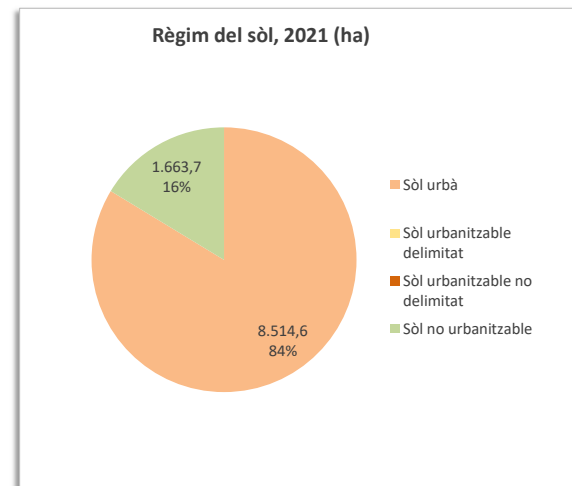
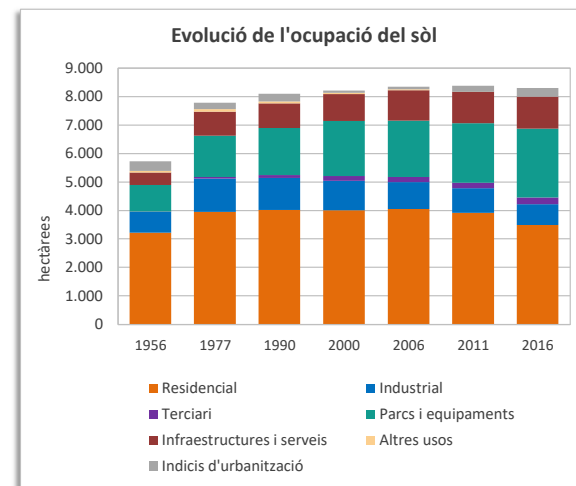
Territori

Superfície segons usos del sòl 2016 (ha)	10.172,1	Superfície segons planejament 2021 (ha)	10.178,3
Sòl ocupat (ha)	8.305,0	Sòl urbà (ha)	8.514,6
% Ocupació del sòl	81,6	Sòl urbanitzable delimitat (ha)	0,0
% Sòl residencial	42,1	Sòl urbanitzable no delimitat (ha)	0,0
% Sòl no residencial	44,3	Sòl no urbanitzable (ha)	1.663,7
% Sòl per a infraestructures i sistemes	13,6		
Densitat neta (habitants/ha sòl residencial)	460		

Població

Població 2021	1.636.732	Taxa de natalitat (%) ¹	7,4
Homes	778.744	Taxa de mortalitat (%) ¹	11,9
Dones	857.988	Índex sintètic de fecunditat ¹	1,1
Índex de masculinitat	90,8		
Creixement de població 2016-2021	27.986	Població estrangera 2021	348.302
% Creixement de població 2016-2021	1,7	% Població estrangera	21,3
% Població 0-14 anys	12,0	Homes	176.452
% Població 65 i més anys	21,3	Dones	171.850
Taxa de joventut (%)	8,5	% Població estrangera de nacionalitat europea	36,8
Índex d'envelliment	177,0	% Població estrangera de nacionalitat africana	6,9
Índex de sobreenvelliment	19,8	% Població estrangera de nacionalitat americana	33,9
Índex de dependència global	50,0	% Població estrangera de la resta del món	22,3

¹ Les dades de les taxes de natalitat, mortalitat i de l'índex sintètic de fecunditat són de l'any 2020



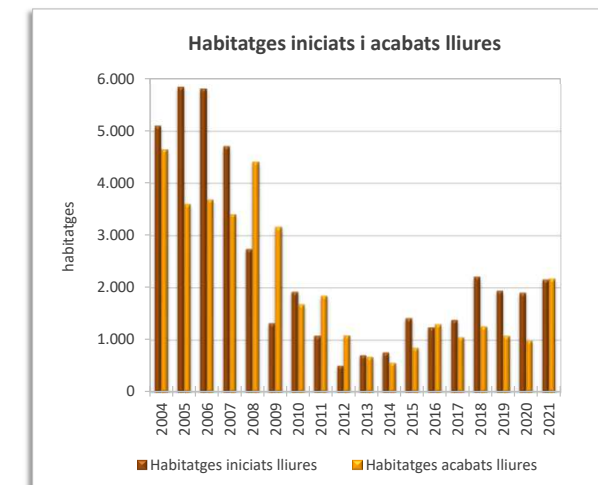
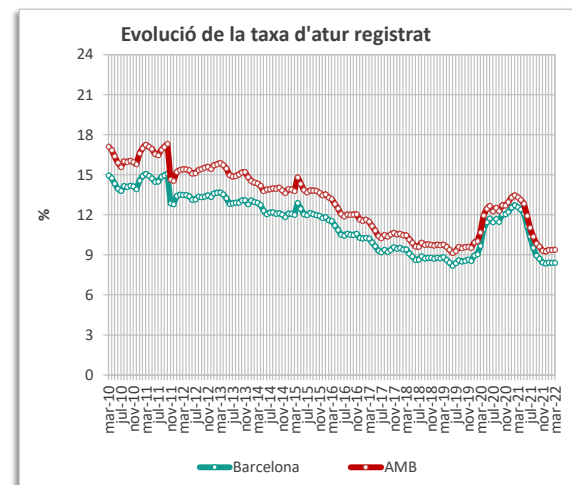
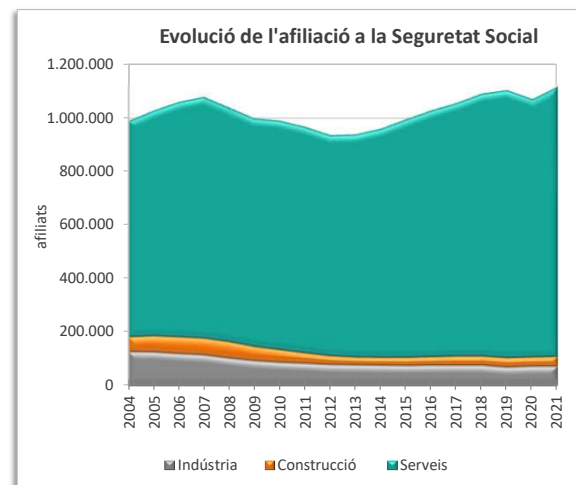
Activitat econòmica

Renda Familiar Disponible per càpita 2021 (€) ²	22.067	Atur registrat març 2022	64.060
Índex RFDPD 2021 (AMB = 100) ²	115,0	Taxa d'atur	8,4
Població activa 2022 (1trim)	761.404	Atur masculí	29.077
Afiliació Seguretat Social desembre 2021 ²	1.115.988	Atur femení	34.983
% Agricultura	0,0	Atur estranger masculí	6.334
% Indústria	6,4	Atur estranger femení	6.908
% Construcció	3,1	Atur jove masculí (<20 a 34 anys)	6.374
% Serveis	90,4	Atur jove femení (<20 a 34 anys)	7.082

² Dades provisionals

Edificis i habitatges

Edificis destinats a habitatges 2011	69.830	Habitatges iniciats lliures 2021	2.144
% edificis en mal estat o ruïnós	2,4	Habitatges acabats lliures 2021	2.166
% edificis en estat deficient	11,6	Mitjana anual habitatges acabats lliures 2004-2021	2.072
Habitatges familiars 2011	811.106	Habitatges HPO iniciats 2021	933
% habitatges principals	84,3	Habitatges HPO acabats 2021	408
% habitatges secundaris	4,8	Mitjana anual habitatges acabats HPO 2004-2021	739
% habitatges no principals buits	10,9		



La davallada que s'observa a la sèrie al novembre de 2011 és deguda a l'actualització de les dades de població activa.

Superfície (km²)	50,4
Densitat de població (habitants/(km²))	146

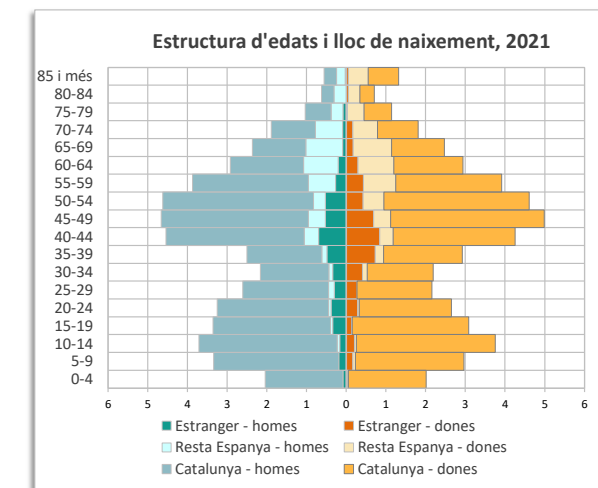
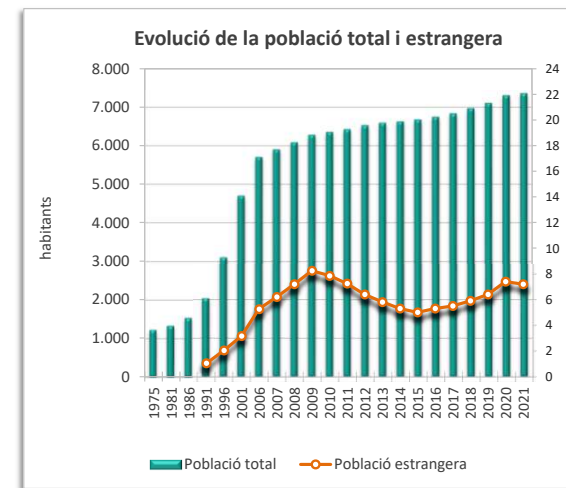
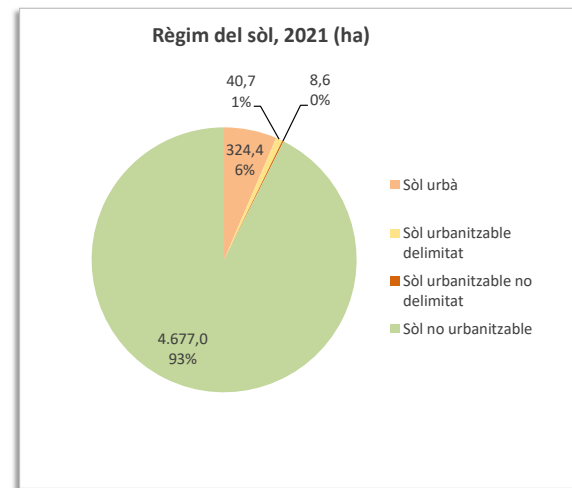
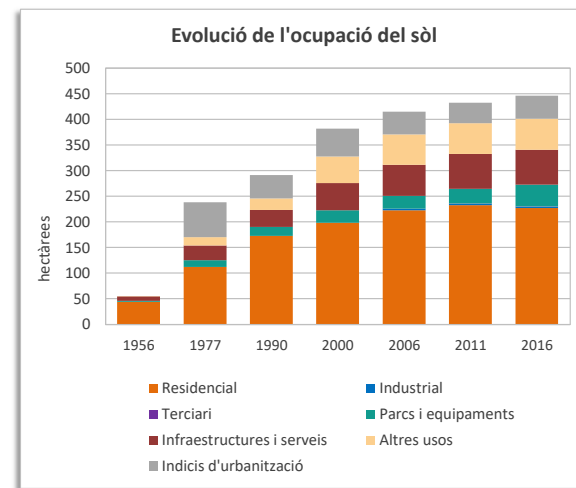
Territori

Superfície segons usos del sòl 2016 (ha)	5.043,7	Superfície segons planejament 2021 (ha)	5.050,6
Sòl ocupat (ha)	446,4	Sòl urbà (ha)	324,4
% Ocupació del sòl	8,9	Sòl urbanitzable delimitat (ha)	40,7
% Sòl residencial	50,9	Sòl urbanitzable no delimitat (ha)	8,6
% Sòl no residencial	33,9	Sòl no urbanitzable (ha)	4.677,0
% Sòl per a infraestructures i sistemes	15,2		
Densitat neta (habitants/ha sòl residencial)	30		

Població

Població 2021	7.356	Taxa de natalitat (‰) ¹	6,2
Homes	3.685	Taxa de mortalitat (‰) ¹	7,3
Dones	3.671	Índex sintètic de fecunditat ¹	1,0
Índex de masculinitat	100,4		
Creixement de població 2016-2021	620	Població estrangera 2021	530
% Creixement de població 2016-2021	9,2	% Població estrangera	7,2
% Població 0-14 anys	17,8	Homes	262
% Població 65 i més anys	14,0	Dones	268
Taxa de joventut (%)	11,0	% Població estrangera de nacionalitat europea	49,2
Índex d'envelliment	78,3	% Població estrangera de nacionalitat africana	8,3
Índex de sobreenvelliment	13,4	% Població estrangera de nacionalitat americana	36,6
Índex de dependència global	46,6	% Població estrangera de la resta del món	5,8

¹ Les dades de les taxes de natalitat, mortalitat i de l'índex sintètic de fecunditat són de l'any 2020



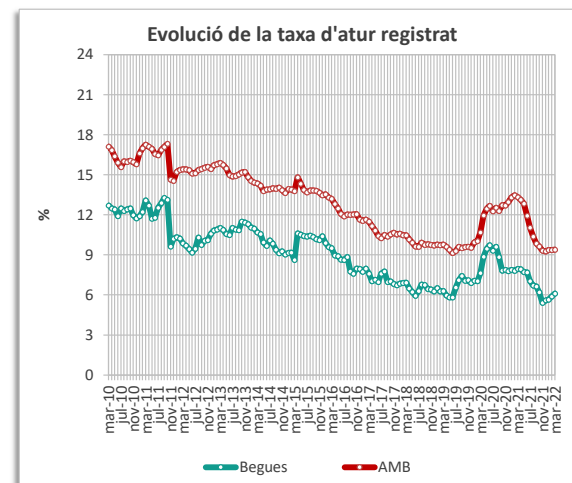
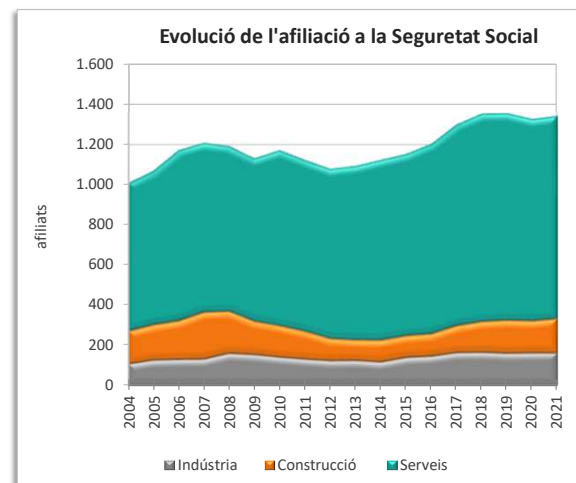
Activitat econòmica

Renda Familiar Disponible per càpita 2021 (€) ²	19.849	Atur registrat març 2022	224
Índex RFDPD 2021 (AMB = 100) ²	103,4	Taxa d'atur	6,1
Població activa 2022 (1trim)	3.675	Atur masculí	105
Afiliació Seguretat Social desembre 2021 ²	1.341	Atur femení	119
% Agricultura	1,2	Atur estranger masculí	13
% Indústria	10,7	Atur estranger femení	13
% Construcció	12,8	Atur jove masculí (<20 a 34 anys)	34
% Serveis	75,3	Atur jove femení (<20 a 34 anys)	18

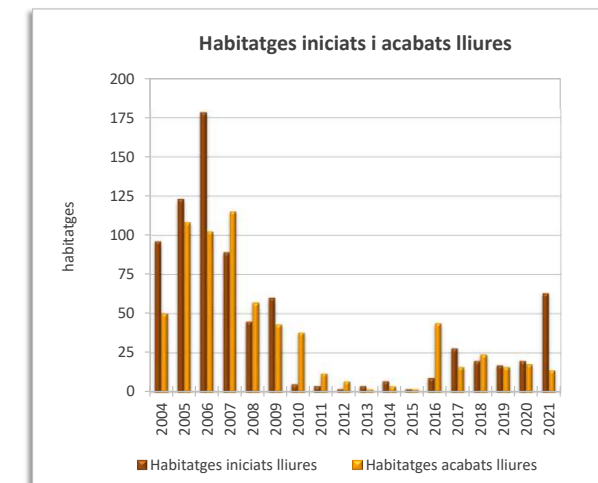
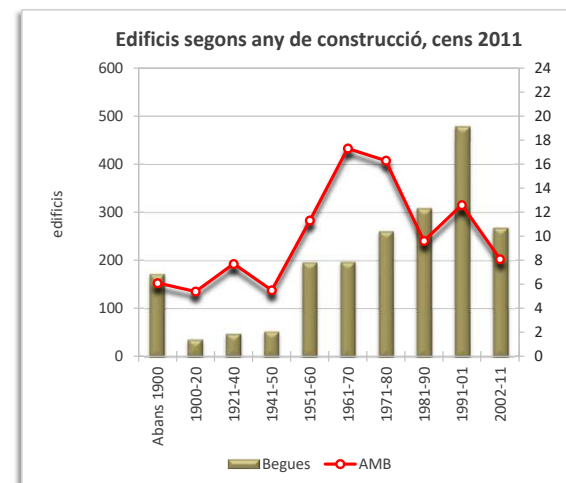
Edificis i habitatges

Edificis destinats a habitatges 2011	2.011	Habitatges iniciats lliures 2021	63
% edificis en mal estat o ruïnós	0,5	Habitatges acabats lliures 2021	14
% edificis en estat deficient	2,7	Mitjana anual habitatges acabats lliures 2004-2021:	37
Habitatges familiars 2011	2.906	Habitatges HPO iniciats 2021	0
% habitatges principals	77,9	Habitatges HPO acabats 2021	0
% habitatges secundaris	13,1	Mitjana anual habitatges acabats HPO 2004-2021	3
% habitatges no principals buits	9,0		

² Dades provisionals



La davallada que s'observa a la sèrie al novembre de 2011 és deguda a l'actualització de les dades de població activa.



Superfície (km ²)	30,9
Densitat de població (habitants/(km ²))	408

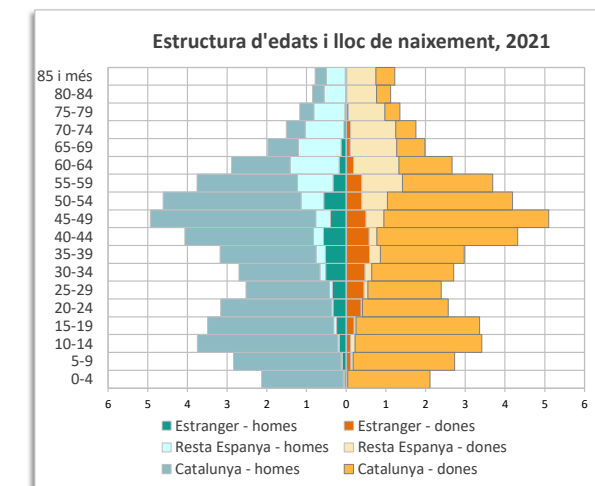
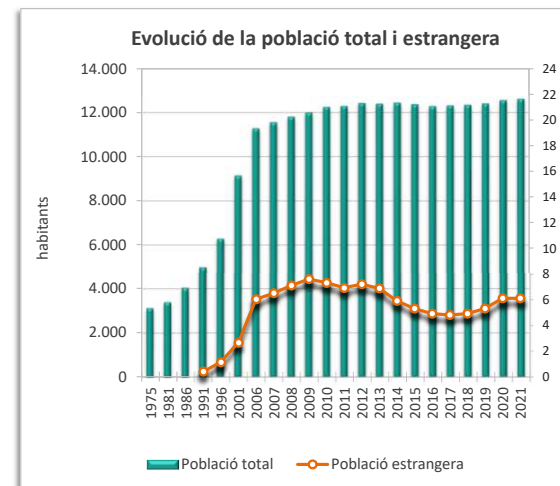
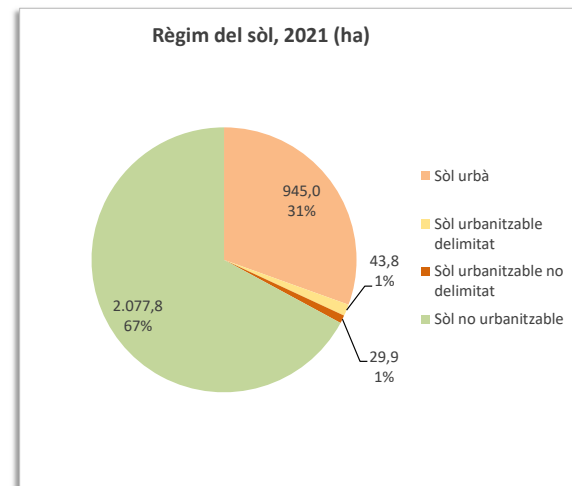
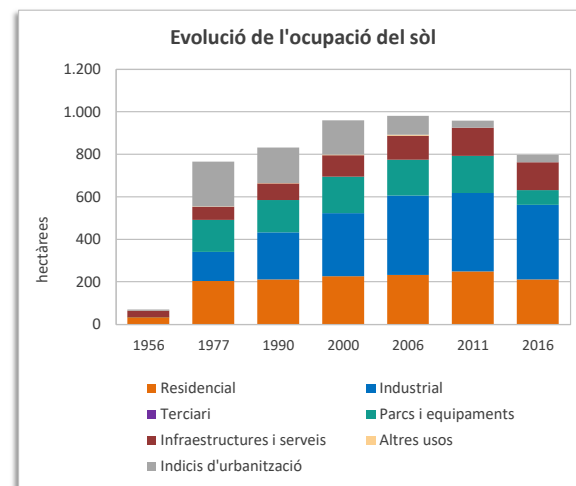
Territori

Superfície segons usos del sòl 2016 (ha)	3.092,8	Superfície segons planejament 2021 (ha)	3.096,4
Sòl ocupat (ha)	797,0	Sòl urbà (ha)	945,0
% Ocupació del sòl	25,8	Sòl urbanitzable delimitat (ha)	43,8
% Sòl residencial	26,4	Sòl urbanitzable no delimitat (ha)	29,9
% Sòl no residencial	57,2	Sòl no urbanitzable (ha)	2.077,8
% Sòl per a infraestructures i sistemes	16,4		
Densitat neta (habitants/ha sòl residencial)	58		

Població

Població 2021	12.610	Taxa de natalitat (‰) ¹	7,7
Homes	6.348	Taxa de mortalitat (‰) ¹	6,2
Dones	6.262	Índex sintètic de fecunditat ¹	1,2
Índex de masculinitat	101,4		
Creixement de població 2016-2021	333	Població estrangera 2021	771
% Creixement de població 2016-2021	2,7	% Població estrangera	6,1
% Població 0-14 anys	17,0	Homes	408
% Població 65 i més anys	13,7	Dones	363
Taxa de joventut (%)	11,0	% Població estrangera de nacionalitat europea	26,6
Índex d'envelliment	80,8	% Població estrangera de nacionalitat africana	29,1
Índex de sobreenvelliment	14,6	% Població estrangera de nacionalitat americana	35,5
Índex de dependència global	44,3	% Població estrangera de la resta del món	8,8

¹ Les dades de les taxes de natalitat, mortalitat i de l'índex sintètic de fecunditat són de l'any 2020



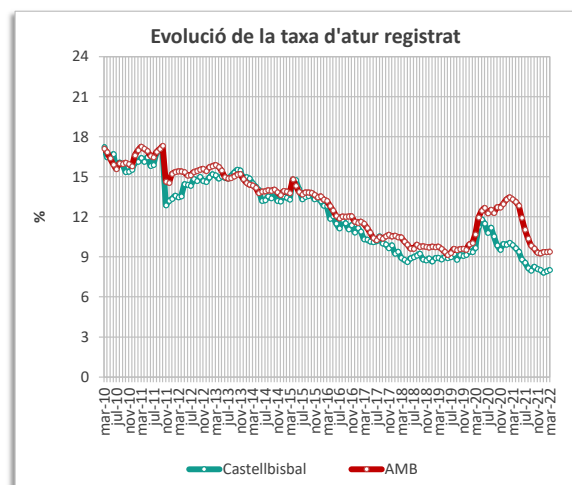
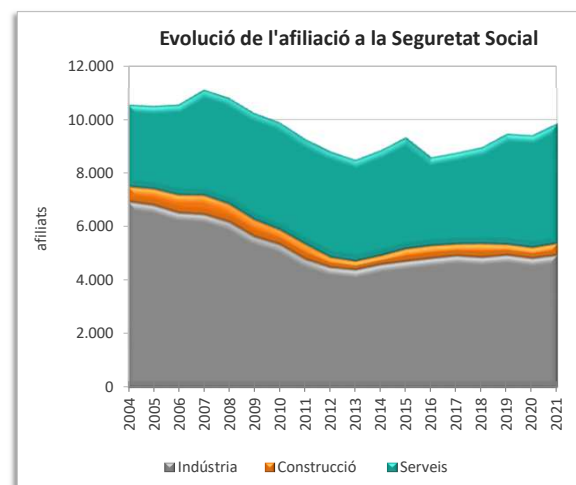
Activitat econòmica

Renda Familiar Disponible per càpita 2021 (€) ²	15.220	Atur registrat març 2022	525
Índex RFDPD 2021 (AMB = 100) ²	79,3	Taxa d'atur	8,0
Població activa 2022 (1trim)	6.549	Atur masculí	176
Afiliació Seguretat Social desembre 2021 ²	9.847	Atur femení	349
% Agricultura	0,2	Atur estranger masculí	17
% Indústria	49,9	Atur estranger femení	25
% Construcció	4,6	Atur jove masculí (<20 a 34 anys)	49
% Serveis	45,3	Atur jove femení (<20 a 34 anys)	60

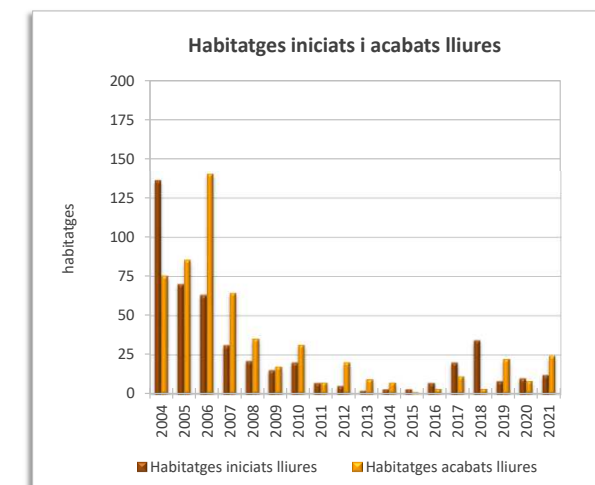
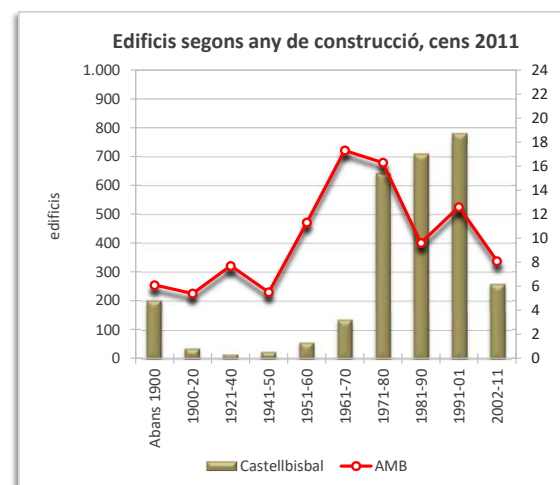
² Dades provisionals

Edificis i habitatges

Edificis destinats a habitatges 2011	2.855	Habitatges iniciats lliures 2021	12
% edificis en mal estat o ruïnós	0,6	Habitatges acabats lliures 2021	24
% edificis en estat deficient	1,8	Mitjana anual habitatges acabats lliures 2004-2021:	31
Habitatges familiars 2011	5.247	Habitatges HPO iniciats 2021	0
% habitatges principals	81,1	Habitatges HPO acabats 2021	0
% habitatges secundaris	15,7	Mitjana anual habitatges acabats HPO 2004-2021	0
% habitatges no principals buits	3,2		



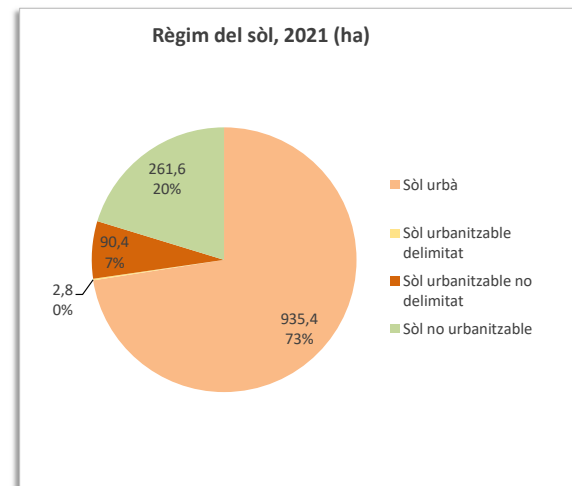
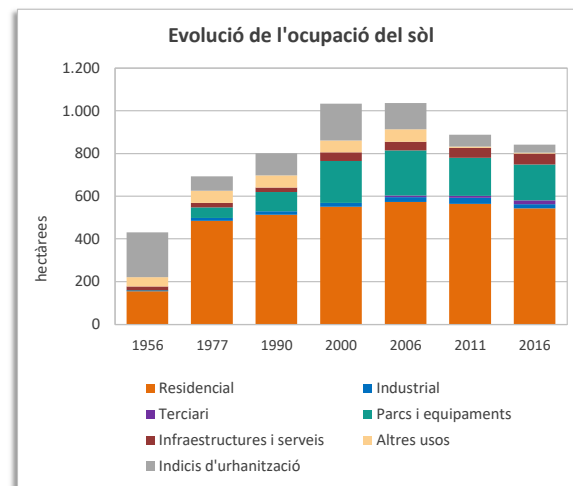
La davallada que s'observa a la sèrie al novembre de 2011 és deguda a l'actualització de les dades de població activa.



Superfície (km ²)	13,0
Densitat de població (habitants/(km ²))	5.185

Territori

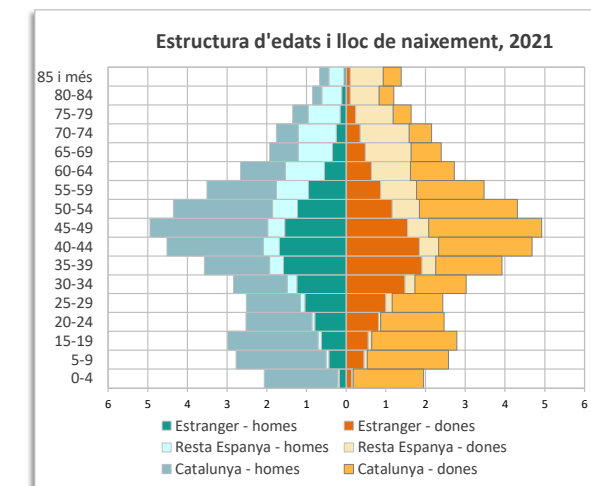
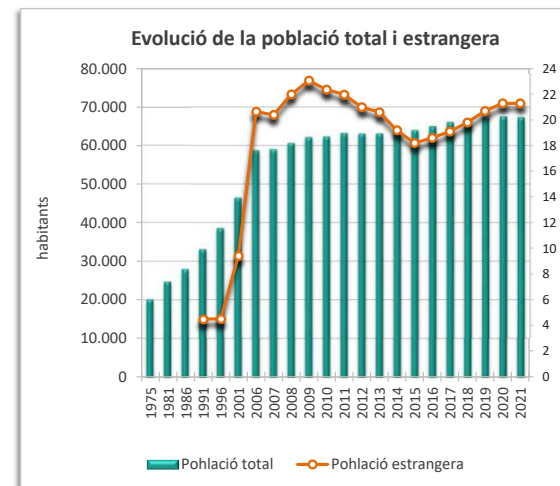
Superfície segons usos del sòl 2016 (ha)	1.296,7	Superfície segons planejament 2021 (ha)	1.290,2
Sòl ocupat (ha)	841,0	Sòl urbà (ha)	935,4
% Ocupació del sòl	64,9	Sòl urbanitzable delimitat (ha)	2,8
% Sòl residencial	64,5	Sòl urbanitzable no delimitat (ha)	90,4
% Sòl no residencial	29,3	Sòl no urbanitzable (ha)	261,6
% Sòl per a infraestructures i sistemes	6,2		
Densitat neta (habitants/ha sòl residencial)	120		



Població

Població 2021	67.226	Taxa de natalitat (%) ¹	7,1
Homes	32.930	Taxa de mortalitat (%) ¹	8,0
Dones	34.296	Índex sintètic de fecunditat ¹	1,0
Índex de masculinitat	96,0		
Creixement de població 2016-2021	2.334	Població estrangera 2021	21
% Creixement de població 2016-2021	3,6	% Població estrangera	7.211,0
% Població 0-14 anys	15,5	Homes	7.135
% Població 65 i més anys	15,3	Dones	61
Taxa de joventut (%)	9,5	% Població estrangera de nacionalitat europea	6,2
Índex d'envelliment	99,3	% Població estrangera de nacionalitat africana	23,3
Índex de sobreenvelliment	13,4	% Població estrangera de nacionalitat americana	9,8
Índex de dependència global	44,5	% Població estrangera de la resta del món	0,0

¹ Les dades de les taxes de natalitat, mortalitat i de l'índex sintètic de fecunditat són de l'any 2020



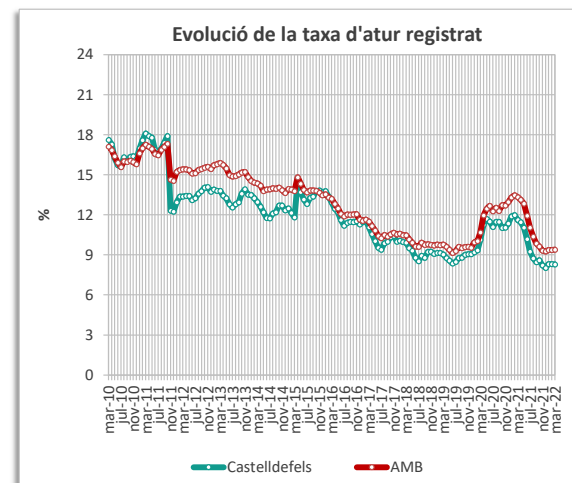
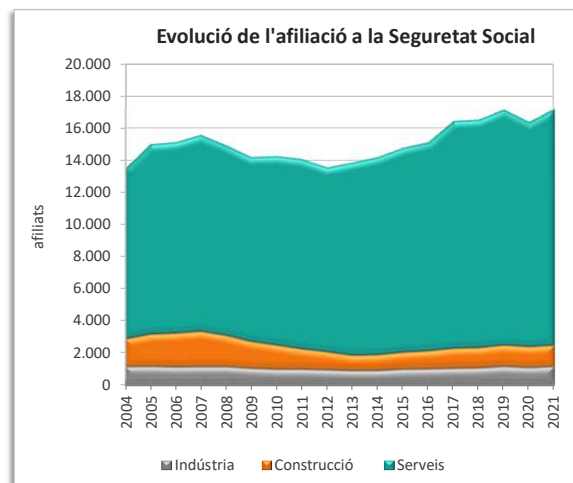
Activitat econòmica

Renda Familiar Disponible per càpita 2021 (€) ²	18.972	Atur registrat març 2022	2.609
Índex RFDPD 2021 (AMB = 100) ²	98,8	Taxa d'atur	8,3
Població activa 2022 (1trim)	31.521	Atur masculí	1.142
Afiliació Seguretat Social desembre 2021 ²	17.167	Atur femení	1.467
% Agricultura	0,0	Atur estranger masculí	237
% Indústria	6,7	Atur estranger femení	268
% Construcció	7,8	Atur jove masculí (<20 a 34 anys)	237
% Serveis	85,5	Atur jove femení (<20 a 34 anys)	274

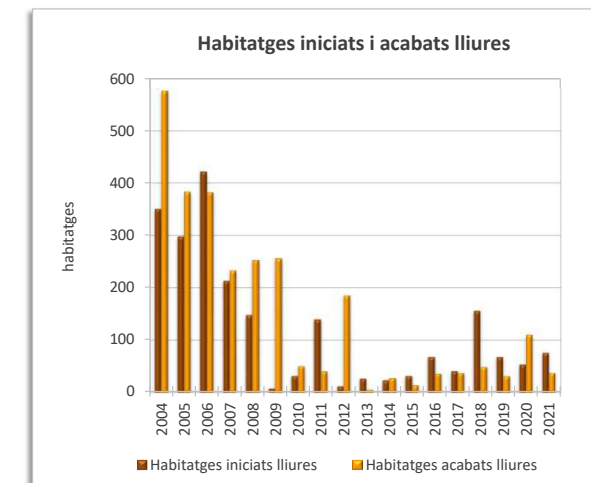
² Dades provisionals

Edificis i habitatges

Edificis destinats a habitatges 2011	7.100	Habitatges iniciats lliures 2021	75
% edificis en mal estat o ruïnós	2,0	Habitatges acabats lliures 2021	37
% edificis en estat deficient	10,7	Mitjana anual habitatges acabats lliures 2004-2021:	150
Habitatges familiars 2011	32.214	Habitatges HPO iniciats 2021	72
% habitatges principals	72,6	Habitatges HPO acabats 2021	0
% habitatges secundaris	14,0	Mitjana anual habitatges acabats HPO 2004-2021	23
% habitatges no principals huits	13,3		



La davallada que s'observa a la sèrie al novembre de 2011 és deguda a l'actualització de les dades de població activa.



Superfície (km²)	30,6
Densitat de població (habitants/(km²))	1.870

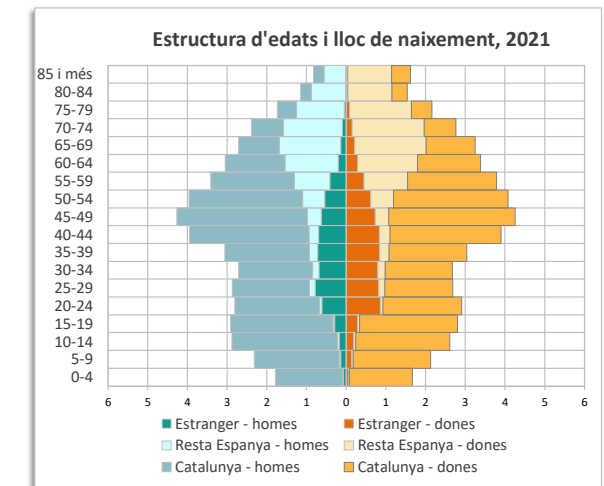
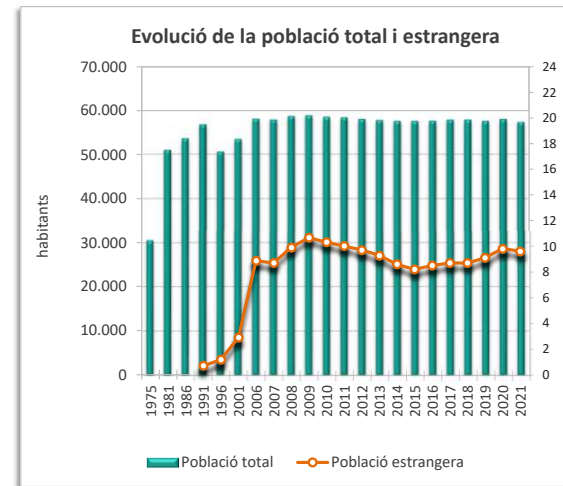
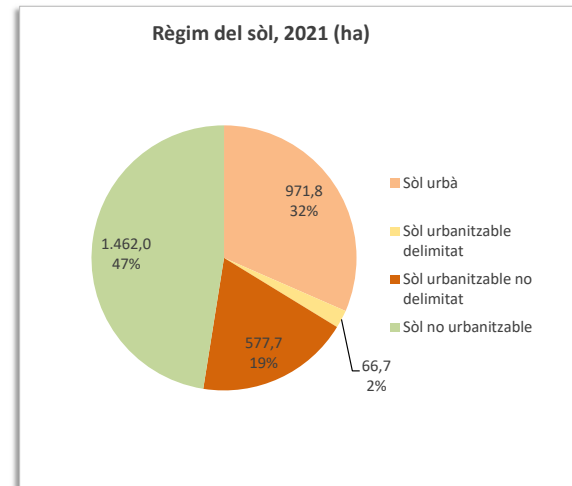
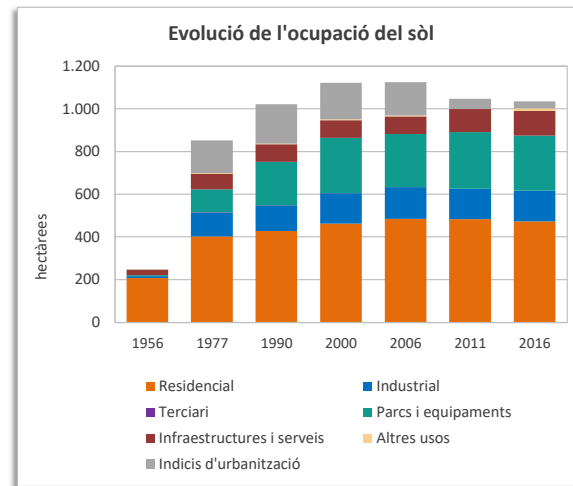
Territori

Superfície segons usos del sòl 2016 (ha)	3.059,5	Superfície segons planejament 2021 (ha)	3.078,2
Sòl ocupat (ha)	1.035,3	Sòl urbà (ha)	971,8
% Ocupació del sòl	33,8	Sòl urbanitzable delimitat (ha)	66,7
% Sòl residencial	45,7	Sòl urbanitzable no delimitat (ha)	577,7
% Sòl no residencial	43,2	Sòl no urbanitzable (ha)	1.462,0
% Sòl per a infraestructures i sistemes	11,1		
Densitat neta (habitants/ha sòl residencial)	122		

Població

Població 2021	57.217	Taxa de natalitat (%) ¹	5,9
Homes	27.911	Taxa de mortalitat (%) ¹	8,6
Dones	29.306	Índex sintètic de fecunditat ¹	0,9
Índex de masculinitat	95,2		
Creixement de població 2016-2021	-326	Població estrangera 2021	5.501
% Creixement de població 2016-2021	-0,6	% Població estrangera	9,6
% Població 0-14 anys	13,4	Homes	2.612
% Població 65 i més anys	20,1	Dones	2.889
Taxa de joventut (%)	10,3	% Població estrangera de nacionalitat europea	30,6
Índex d'envelliment	150,2	% Població estrangera de nacionalitat africana	13,0
Índex de sobreenvelliment	12,1	% Població estrangera de nacionalitat americana	36,6
Índex de dependència global	50,3	% Població estrangera de la resta del món	19,8

¹ Les dades de les taxes de natalitat, mortalitat i de l'índex sintètic de fecunditat són de l'any 2020



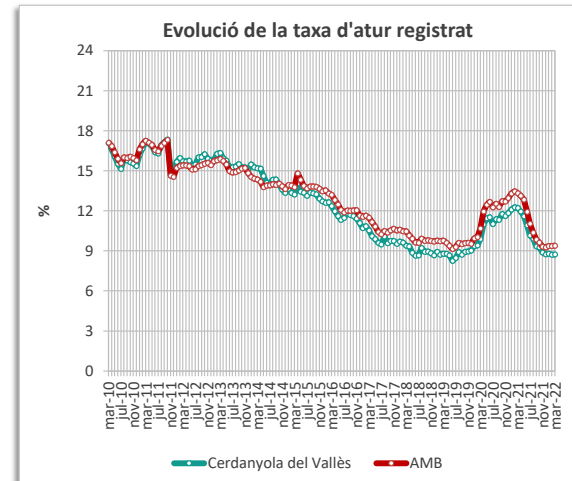
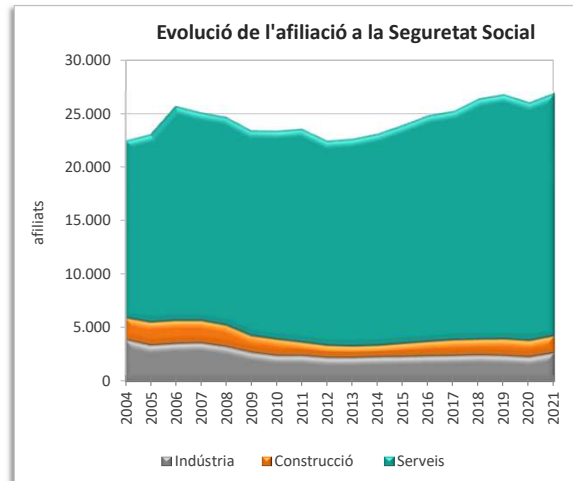
Activitat econòmica

Renda Familiar Disponible per càpita 2021 (€) ²	15.210	Atur registrat març 2022	2.350
Índex RFDPD 2021 (AMB = 100) ²	79,2	Taxa d'atur	8,7
Població activa 2022 (1trim)	26.927	Atur masculí	987
Afiliació Seguretat Social desembre 2021 ²	26.901	Atur femení	1.363
% Agricultura	0,0	Atur estranger masculí	123
% Indústria	10,0	Atur estranger femení	144
% Construcció	5,8	Atur jove masculí (<20 a 34 anys)	279
% Serveis	84,2	Atur jove femení (<20 a 34 anys)	252

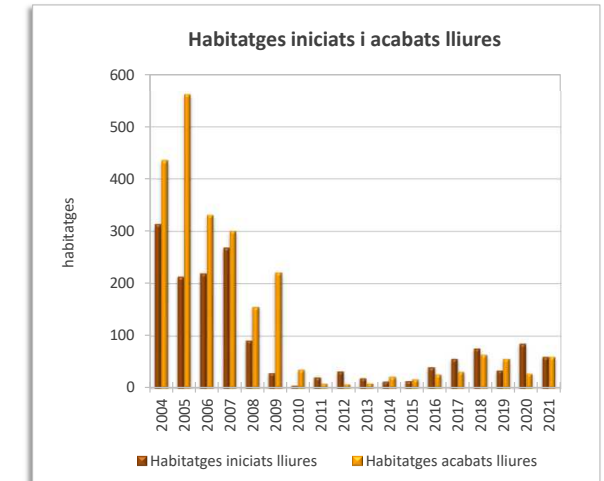
² Dades provisionals

Edificis i habitatges

Edificis destinats a habitatges 2011	7.034	Habitatges iniciats lliures 2021	60
% edificis en mal estat o ruïnós	1,0	Habitatges acabats lliures 2021	60
% edificis en estat deficient	4,5	Mitjana anual habitatges acabats lliures 2004-2021:	131
Habitatges familiars 2011	25.300	Habitatges HPO iniciats 2021	0
% habitatges principals	84,3	Habitatges HPO acabats 2021	0
% habitatges secundaris	1,7	Mitjana anual habitatges acabats HPO 2004-2021	29
% habitatges no principals buits	14,0		



La davallada que s'observa a la sèrie al novembre de 2011 és deguda a l'actualització de les dades de població activa.



Superfície (km²)	24,1
Densitat de població (habitants/(km²))	383

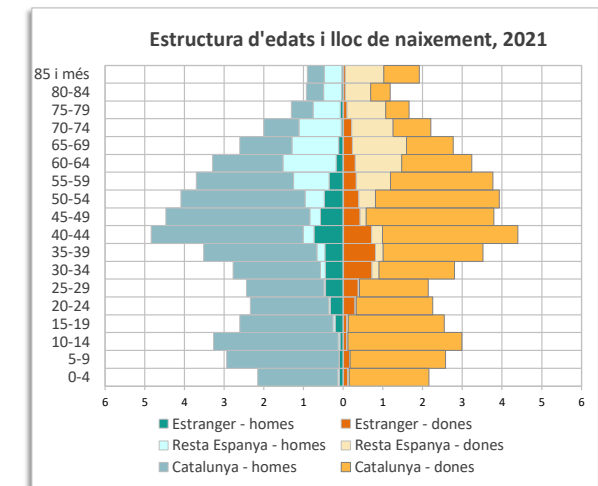
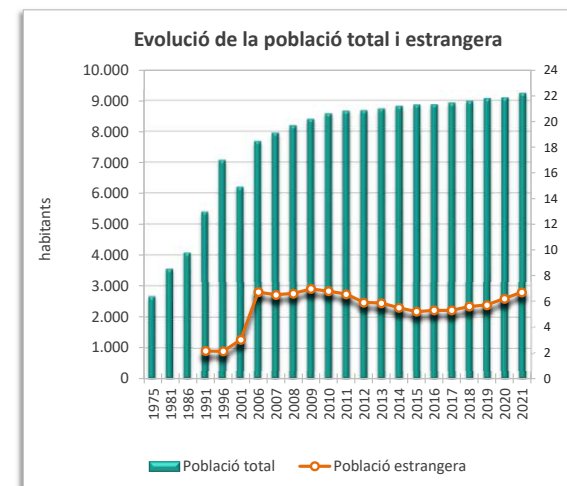
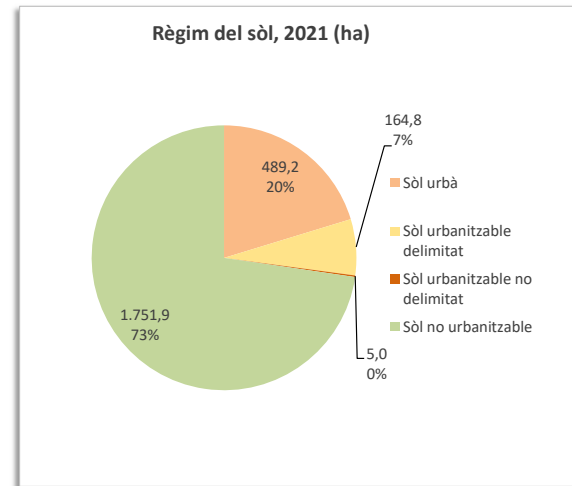
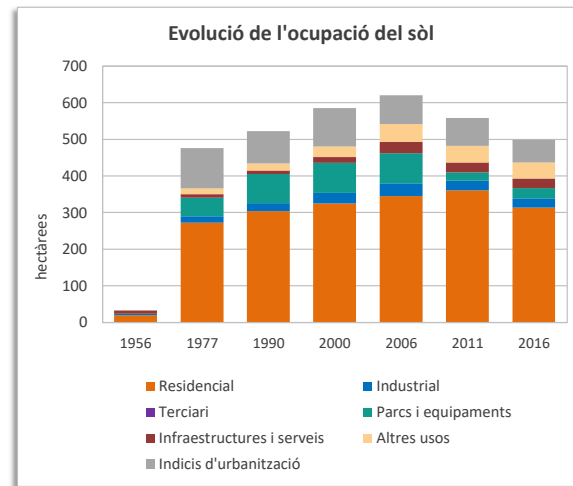
Territori

Superfície segons usos del sòl 2016 (ha)	2.409,8	Superfície segons planejament 2021 (ha)	2.410,9
Sòl ocupat (ha)	498,9	Sòl urbà (ha)	489,2
% Ocupació del sòl	20,7	Sòl urbanitzable delimitat (ha)	164,8
% Sòl residencial	62,9	Sòl urbanitzable no delimitat (ha)	5,0
% Sòl no residencial	31,8	Sòl no urbanitzable (ha)	1.751,9
% Sòl per a infraestructures i sistemes	5,3		
Densitat neta (habitants/ha sòl residencial)	28		

Població

Població 2021	9.233	Taxa de natalitat (‰) ¹	6,4
Homes	4.633	Taxa de mortalitat (‰) ¹	10,2
Dones	4.600	Índex sintètic de fecunditat ¹	1,1
Índex de masculinitat	100,7		
Creixement de població 2016-2021	372	Població estrangera 2021	616
% Creixement de població 2016-2021	4,2	% Població estrangera	6,7
% Població 0-14 anys	16,1	Homes	288
% Població 65 i més anys	17,4	Dones	328
Taxa de joventut (%)	8,5	% Població estrangera de nacionalitat europea	43,5
Índex d'envelliment	108,4	% Població estrangera de nacionalitat africana	18,5
Índex de sobreenvelliment	16,2	% Població estrangera de nacionalitat americana	28,9
Índex de dependència global	50,4	% Població estrangera de la resta del món	9,1

¹ Les dades de les taxes de natalitat, mortalitat i de l'índex sintètic de fecunditat són de l'any 2020



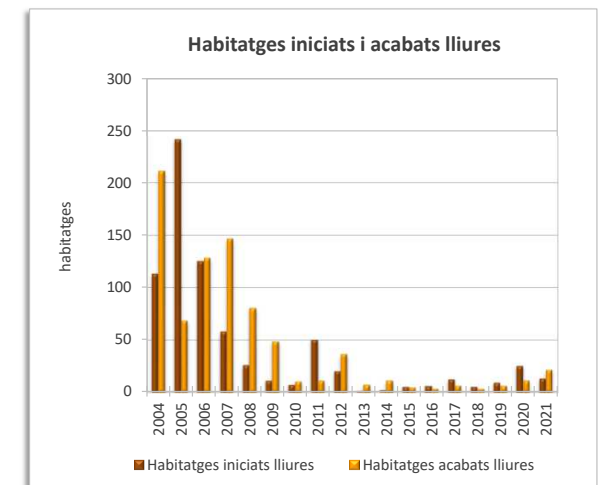
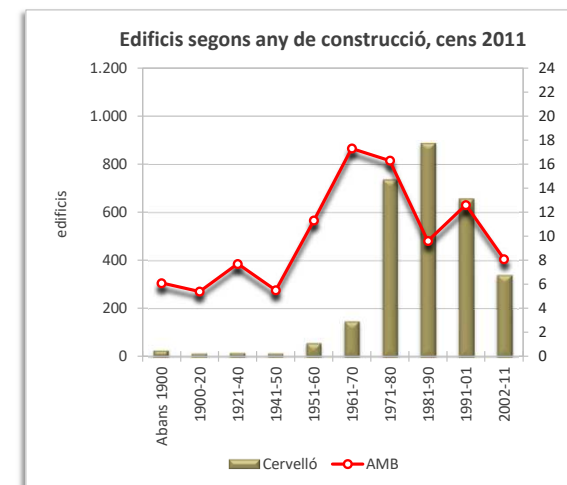
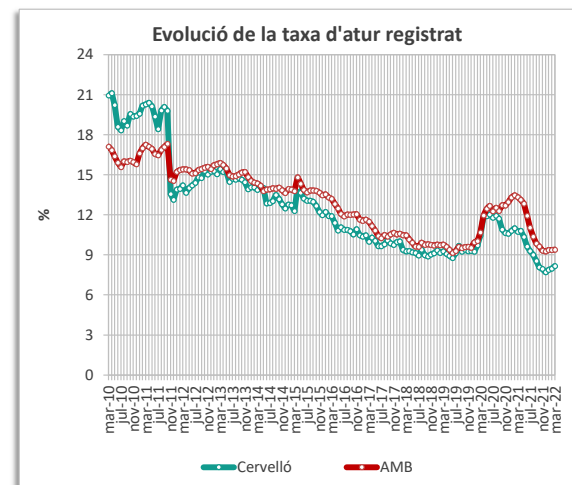
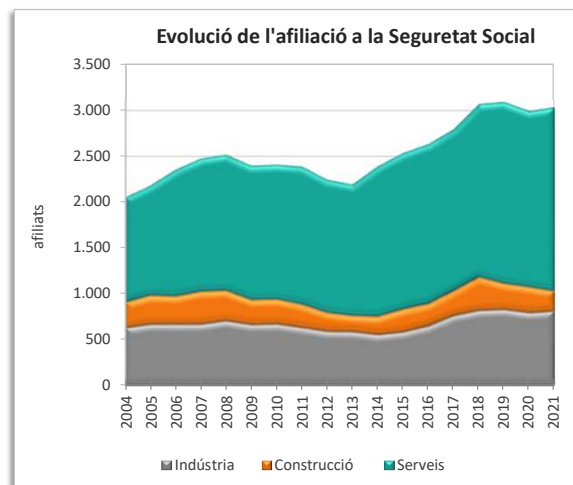
Activitat econòmica

Renda Familiar Disponible per càpita 2021 (€) ²	19.500	Atur registrat març 2022	380
Índex RFDPD 2021 (AMB = 100) ²	101,6	Taxa d'atur	8,2
Població activa 2022 (1trim)	4.654	Atur masculí	156
Afiliació Seguretat Social desembre 2021 ²	3.032	Atur femení	224
% Agricultura	0,0	Atur estranger masculí	13
% Indústria	26,7	Atur estranger femení	23
% Construcció	7,2	Atur jove masculí (<20 a 34 anys)	30
% Serveis	66,1	Atur jove femení (<20 a 34 anys)	43

Edificis i habitatges

Edificis destinats a habitatges 2011	2.896	Habitatges iniciats lliures 2021	13
% edificis en mal estat o ruïnós	0,8	Habitatges acabats lliures 2021	21
% edificis en estat deficient	2,1	Mitjana anual habitatges acabats lliures 2004-2021	45
Habitatges familiars 2011	3.984	Habitatges HPO iniciats 2021	0
% habitatges principals	78,2	Habitatges HPO acabats 2021	0
% habitatges secundaris	13,9	Mitjana anual habitatges acabats HPO 2004-2021	3
% habitatges no principals buits	7,9		

² Dades provisionals



La davallada que s'observa a la sèrie al novembre de 2011 és deguda a l'actualització de les dades de població activa.

Superfície (km ²)	18,4
Densitat de població (habitants/(km ²))	816

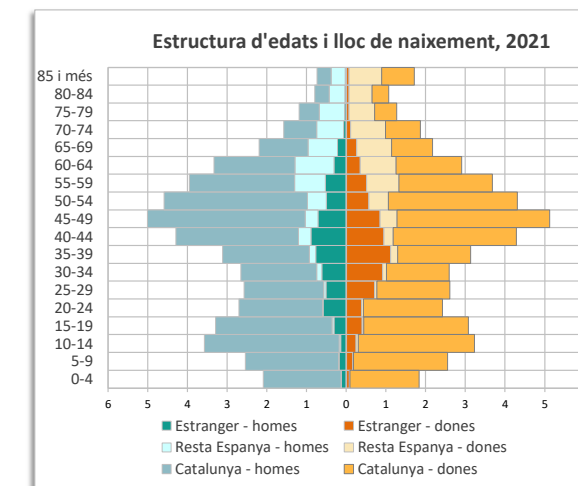
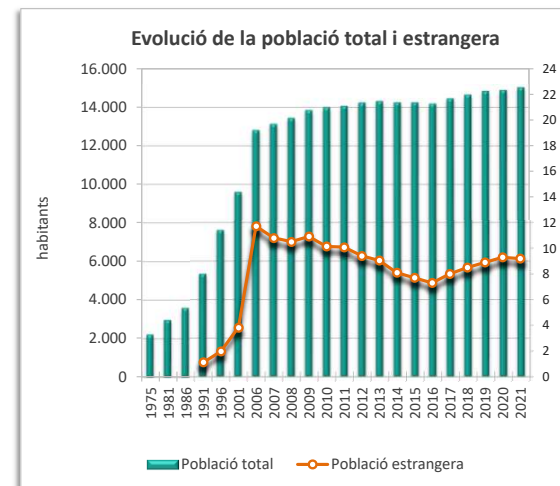
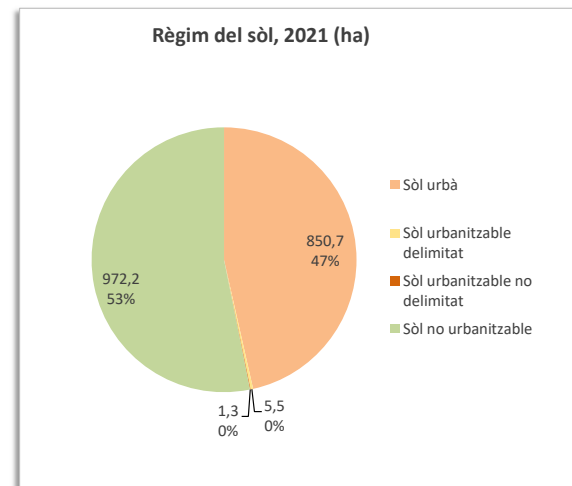
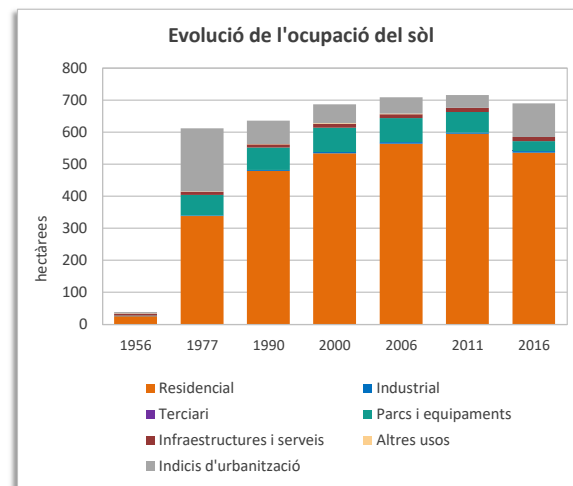
Territori

Superfície segons usos del sòl 2016 (ha)	1.839,2	Superfície segons planejament 2021 (ha)	1.829,7
Sòl ocupat (ha)	689,9	Sòl urbà (ha)	850,7
% Ocupació del sòl	37,5	Sòl urbanitzable delimitat (ha)	5,5
% Sòl residencial	77,7	Sòl urbanitzable no delimitat (ha)	1,3
% Sòl no residencial	20,4	Sòl no urbanitzable (ha)	972,2
% Sòl per a infraestructures i sistemes	1,9		
Densitat neta (habitants/ha sòl residencial)	26		

Població

Població 2021	15.017	Taxa de natalitat (%) ¹	7,1
Homes	7.532	Taxa de mortalitat (%) ¹	11,1
Dones	7.485	Índex sintètic de fecunditat ¹	1,1
Índex de masculinitat	100,6		
Creixement de població 2016-2021	849	Població estrangera 2021	1.381
% Creixement de població 2016-2021	6,0	% Població estrangera	9,2
% Població 0-14 anys	15,8	Homes	647
% Població 65 i més anys	14,5	Dones	734
Taxa de joventut (%)	10,2	% Població estrangera de nacionalitat europea	30,3
Índex d'envelliment	91,6	% Població estrangera de nacionalitat africana	14,5
Índex de sobreenvelliment	16,9	% Població estrangera de nacionalitat americana	51,7
Índex de dependència global	43,5	% Població estrangera de la resta del món	3,5

¹ Les dades de les taxes de natalitat, mortalitat i de l'índex sintètic de fecunditat són de l'any 2020



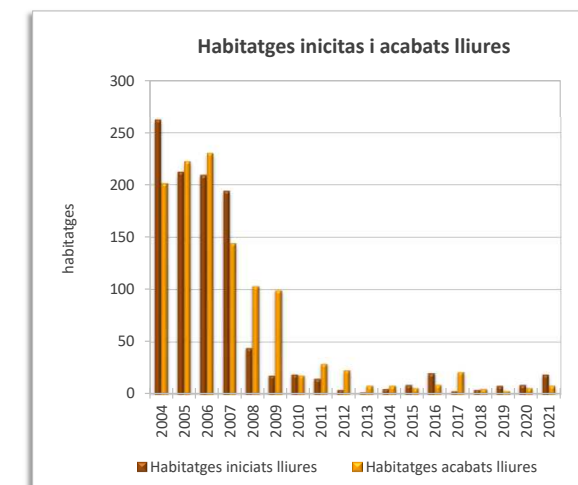
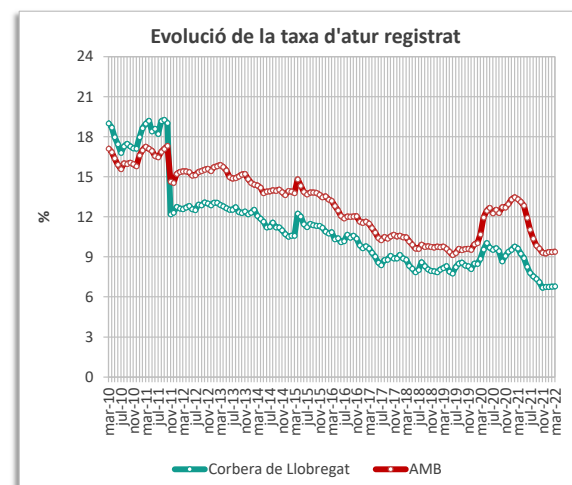
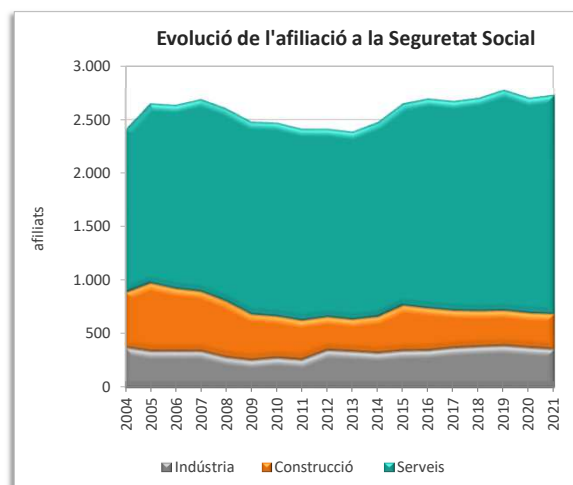
Activitat econòmica

Renda Familiar Disponible per càpita 2021 (€) ²	21.037	Atur registrat març 2022	515
Índex RFDPD 2021 (AMB = 100) ²	109,6	Taxa d'atur	6,8
Població activa 2022 (1trim)	7.581	Atur masculí	209
Afiliació Seguretat Social desembre 2021 ²	2.728	Atur femení	306
% Agricultura	0,4	Atur estranger masculí	23
% Indústria	12,5	Atur estranger femení	27
% Construcció	12,1	Atur jove masculí (<20 a 34 anys)	54
% Serveis	74,9	Atur jove femení (<20 a 34 anys)	52

Edificis i habitatges

Edificis destinats a habitatges 2011	4.665	Habitatges iniciats lliures 2021	19
% edificis en mal estat o ruïnós	0,4	Habitatges acabats lliures 2021	8
% edificis en estat deficient	3,6	Mitjana anual habitatges acabats lliures 2004-2021	64
Habitatges familiars 2011	6.722	Habitatges HPO iniciats 2021	0
% habitatges principals	75,4	Habitatges HPO acabats 2021	0
% habitatges secundaris	18,1	Mitjana anual habitatges acabats HPO 2004-2021	2
% habitatges no principals buits	6,5		

² Dades provisionals



La davallada que s'observa a la sèrie al novembre de 2011 és deguda a l'actualització de les dades de població activa.

Superfície (km²) 7,0
 Densitat de població (habitants/(km²)) 12.779

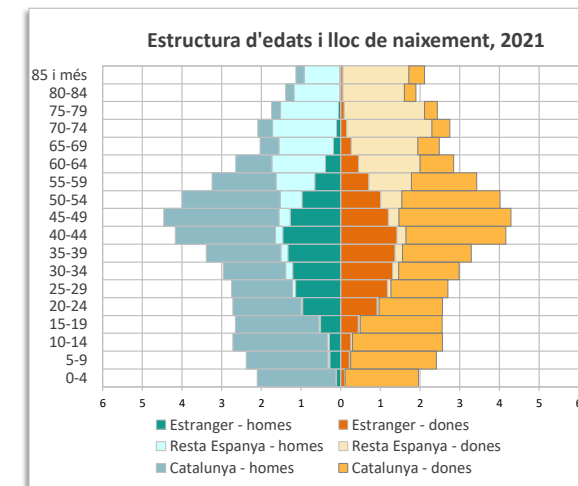
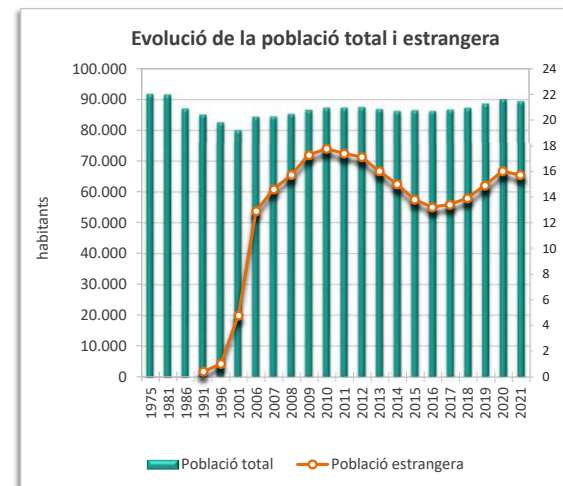
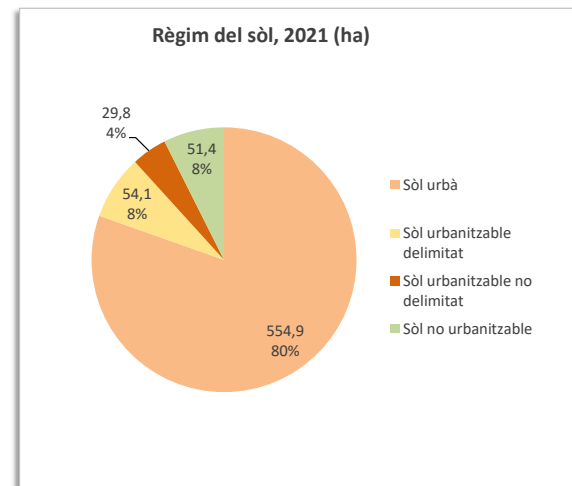
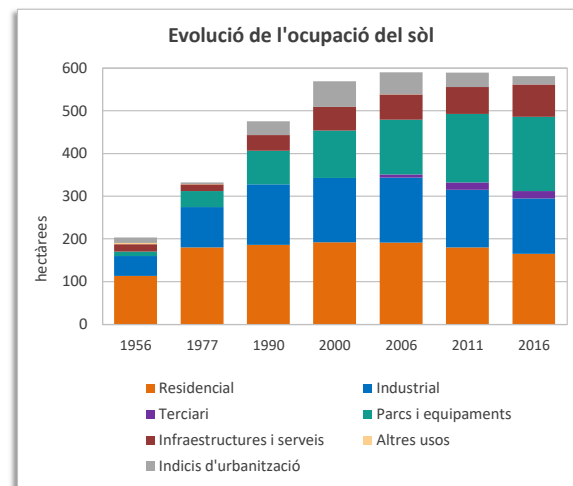
Territori

Superfície segons usos del sòl 2016 (ha)	698,8	Superfície segons planejament 2021 (ha)	690,2
Sòl ocupat (ha)	581,6	Sòl urbà (ha)	554,9
% Ocupació del sòl	83,2	Sòl urbanitzable delimitat (ha)	54,1
% Sòl residencial	28,4	Sòl urbanitzable no delimitat (ha)	29,8
% Sòl no residencial	58,6	Sòl no urbanitzable (ha)	51,4
% Sòl per a infraestructures i sistemes	13,0		
Densitat neta (habitants/ha sòl residencial)	520		

Població

Població 2021	89.300	Taxa de natalitat (‰) ¹	6,8
Homes	43.334	Taxa de mortalitat (‰) ¹	11,1
Dones	45.966	Índex sintètic de fecunditat ¹	1,1
Índex de masculinitat	94,3		
Creixement de població 2016-2021	3.228	Població estrangera 2021	14.055
% Creixement de població 2016-2021	3,8	% Població estrangera	15,7
% Població 0-14 anys	14,1	Homes	7.158
% Població 65 i més anys	20,0	Dones	6.897
Taxa de joventut (%)	9,4	% Població estrangera de nacionalitat europea	20,8
Índex d'envelliment	141,6	% Població estrangera de nacionalitat africana	23,6
Índex de sobreenvelliment	16,2	% Població estrangera de nacionalitat americana	42,6
Índex de dependència global	51,9	% Població estrangera de la resta del món	13,0

¹ Les dades de les taxes de natalitat, mortalitat i de l'índex sintètic de fecunditat són de l'any 2020



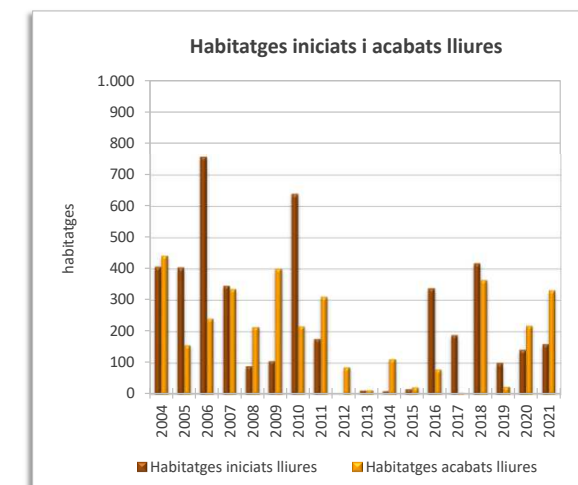
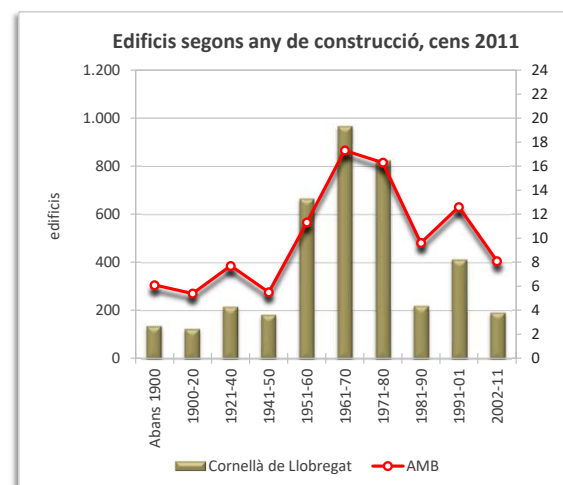
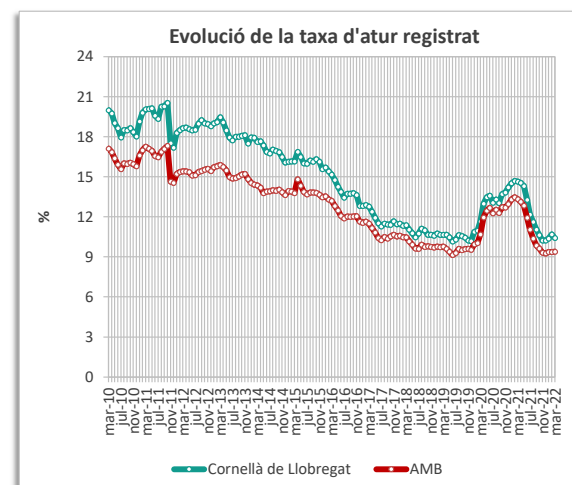
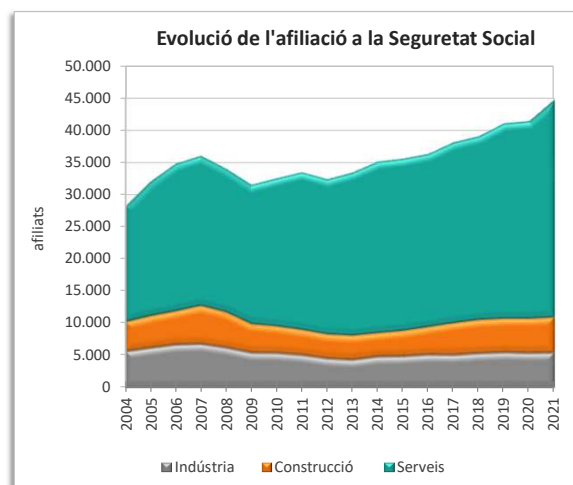
Activitat econòmica

Renda Familiar Disponible per càpita 2021 (€) ²	15.184	Atur registrat març 2022	4.355
Índex RFDPD 2021 (AMB = 100) ²	79,1	Taxa d'atur	10,4
Població activa 2022 (1trim)	41.750	Atur masculí	1.964
Afiliació Seguretat Social desembre 2021 ²	44.740	Atur femení	2.391
% Agricultura	0,0	Atur estranger masculí	393
% Indústria	12,0	Atur estranger femení	417
% Construcció	12,4	Atur jove masculí (<20 a 34 anys)	411
% Serveis	75,6	Atur jove femení (<20 a 34 anys)	481

Edificis i habitatges

Edificis destinats a habitatges 2011	3.926	Habitatges iniciats lliures 2021	158
% edificis en mal estat o ruïnós	3,7	Habitatges acabats lliures 2021	330
% edificis en estat deficient	10,0	Mitjana anual habitatges acabats lliures 2004-2021	197
Habitatges familiars 2011	36.662	Habitatges HPO iniciats 2021	112
% habitatges principals	91,2	Habitatges HPO acabats 2021	204
% habitatges secundaris	1,5	Mitjana anual habitatges acabats HPO 2004-2021	53
% habitatges no principals buits	7,3		

² Dades provisionals



La davallada que s'observa a la sèrie al novembre de 2011 és deguda a l'actualització de les dades de població activa.

Superfície (km²) 4,5
 Densitat de població (habitants/(km²)) 10.311

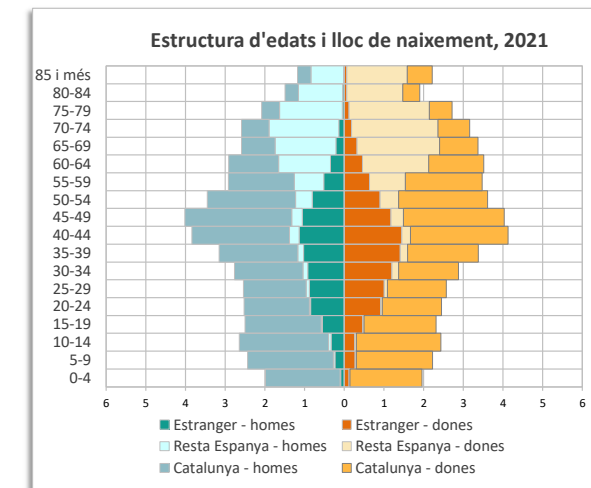
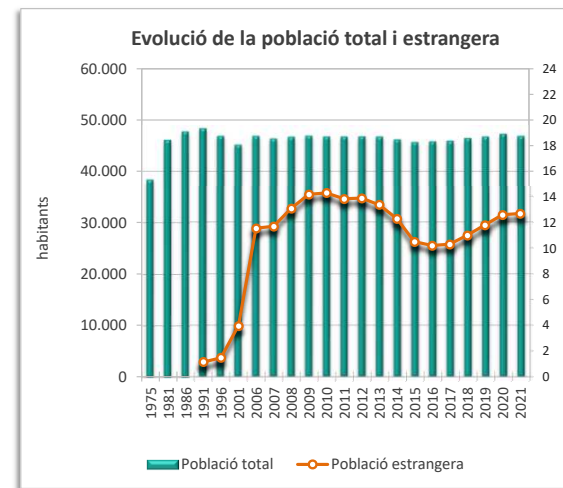
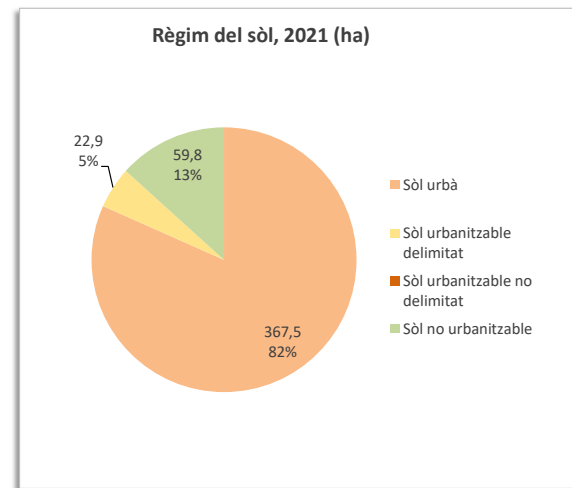
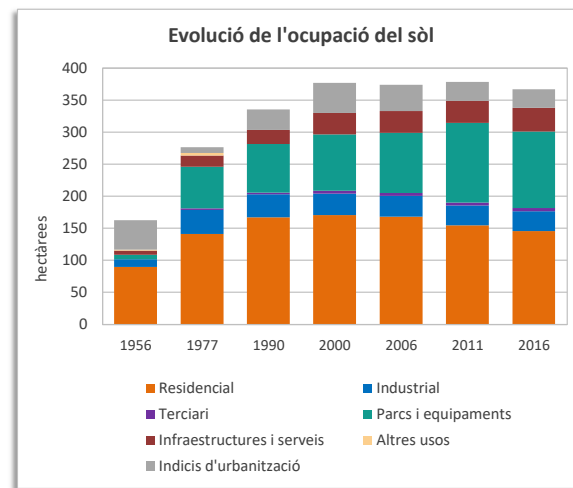
Territori

Superfície segons usos del sòl 2016 (ha)	453,7	Superfície segons planejament 2021 (ha)	450,3
Sòl ocupat (ha)	367,1	Sòl urbà (ha)	367,5
% Ocupació del sòl	80,9	Sòl urbanitzable delimitat (ha)	22,9
% Sòl residencial	39,7	Sòl urbanitzable no delimitat (ha)	0,0
% Sòl no residencial	50,3	Sòl no urbanitzable (ha)	59,8
% Sòl per a infraestructures i sistemes	10,0		
Densitat neta (habitants/ha sòl residencial)	314		

Població

Població 2021	46.777	Taxa de natalitat (‰) ¹	6,9
Homes	22.274	Taxa de mortalitat (‰) ¹	10,2
Dones	24.503	Índex sintètic de fecunditat ¹	1,1
Índex de masculinitat	90,9		
Creixement de població 2016-2021	1.044	Població estrangera 2021	5.942
% Creixement de població 2016-2021	2,3	% Població estrangera	12,7
% Població 0-14 anys	13,7	Homes	2.849
% Població 65 i més anys	23,3	Dones	3.093
Taxa de joventut (%)	8,8	% Població estrangera de nacionalitat europea	27,1
Índex d'envelliment	170,5	% Població estrangera de nacionalitat africana	9,0
Índex de sobreenvelliment	14,6	% Població estrangera de nacionalitat americana	49,7
Índex de dependència global	58,8	% Població estrangera de la resta del món	14,2

¹ Les dades de les taxes de natalitat, mortalitat i de l'índex sintètic de fecunditat són de l'any 2020



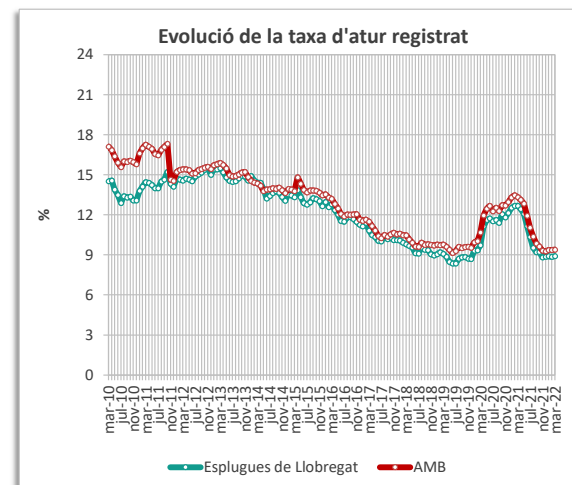
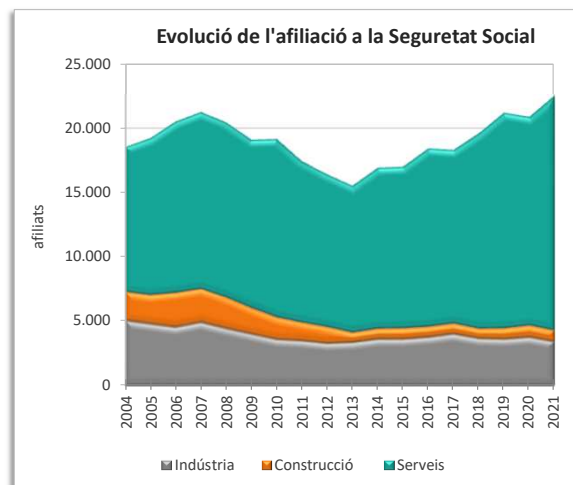
Activitat econòmica

Renda Familiar Disponible per càpita 2021 (€) ²	18.725	Atur registrat març 2022	1.852
Índex RFDPD 2021 (AMB = 100) ²	97,5	Taxa d'atur	8,9
Població activa 2022 (1trim)	20.794	Atur masculí	814
Afiliació Seguretat Social desembre 2021 ²	22.507	Atur femení	1.038
% Agricultura	0,0	Atur estranger masculí	132
% Indústria	15,2	Atur estranger femení	123
% Construcció	3,9	Atur jove masculí (<20 a 34 anys)	180
% Serveis	80,9	Atur jove femení (<20 a 34 anys)	189

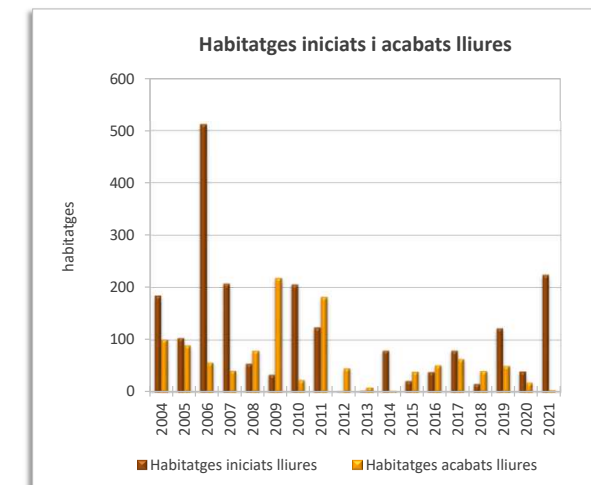
Edificis i habitatges

Edificis destinats a habitatges 2011	2.091	Habitatges iniciats lliures 2021	223
% edificis en mal estat o ruïnós	1,7	Habitatges acabats lliures 2021	4
% edificis en estat deficient	6,7	Mitjana anual habitatges acabats lliures 2004-2021:	62
Habitatges familiars 2011	19.453	Habitatges HPO iniciats 2021	0
% habitatges principals	90,1	Habitatges HPO acabats 2021	0
% habitatges secundaris	3,2	Mitjana anual habitatges acabats HPO 2004-2021	15
% habitatges no principals buits	6,7		

² Dades provisionals



La davallada que s'observa a la sèrie al novembre de 2011 és deguda a l'actualització de les dades de població activa.



Superfície (km²)	30,8
Densitat de població (habitants/(km²))	1.526

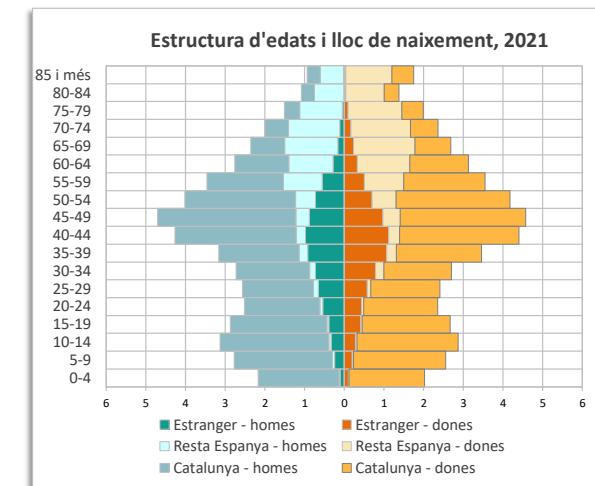
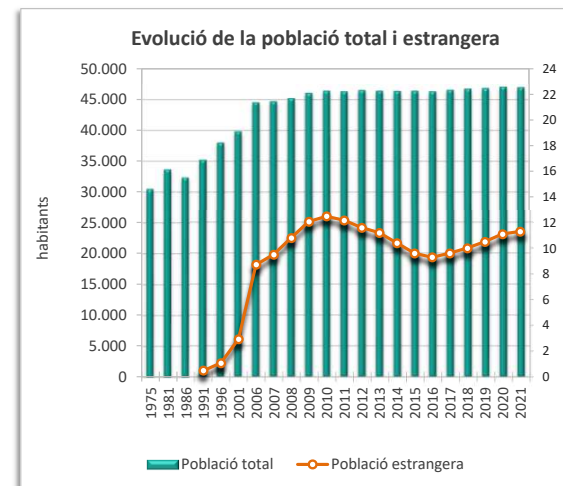
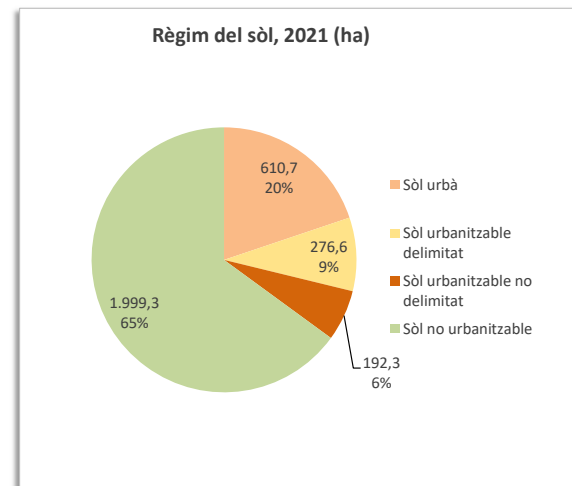
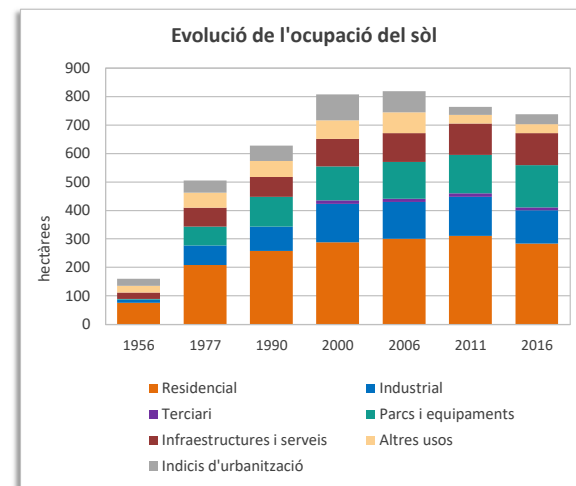
Territori

Superfície segons usos del sòl 2016 (ha)	3.075,1	Superfície segons planejament 2021 (ha)	3.078,9
Sòl ocupat (ha)	737,7	Sòl urbà (ha)	610,7
% Ocupació del sòl	24,0	Sòl urbanitzable delimitat (ha)	276,6
% Sòl residencial	38,5	Sòl urbanitzable no delimitat (ha)	192,3
% Sòl no residencial	46,2	Sòl no urbanitzable (ha)	1.999,3
% Sòl per a infraestructures i sistemes	15,3		
Densitat neta (habitants/ha sòl residencial)	163		

Població

Població 2021	46.931	Taxa de natalitat (%) ¹	6,7
Homes	22.963	Taxa de mortalitat (%) ¹	8,8
Dones	23.968	Índex sintètic de fecunditat ¹	1,0
Índex de masculinitat	95,8		
Creixement de població 2016-2021	665	Població estrangera 2021	5.297
% Creixement de població 2016-2021	1,4	% Població estrangera	11,3
% Població 0-14 anys	15,5	Homes	2.646
% Població 65 i més anys	18,0	Dones	2.651
Taxa de joventut (%)	9,3	% Població estrangera de nacionalitat europea	43,2
Índex d'envelliment	115,8	% Població estrangera de nacionalitat africana	16,4
Índex de sobreenvelliment	14,9	% Població estrangera de nacionalitat americana	27,1
Índex de dependència global	50,4	% Població estrangera de la resta del món	13,2

¹ Les dades de les taxes de natalitat, mortalitat i de l'índex sintètic de fecunditat són de l'any 2020



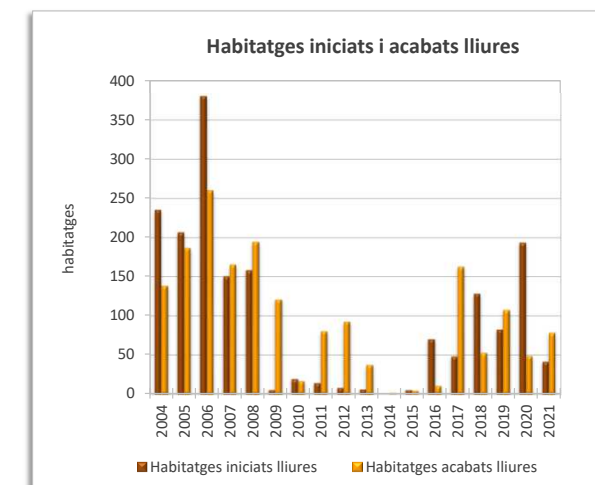
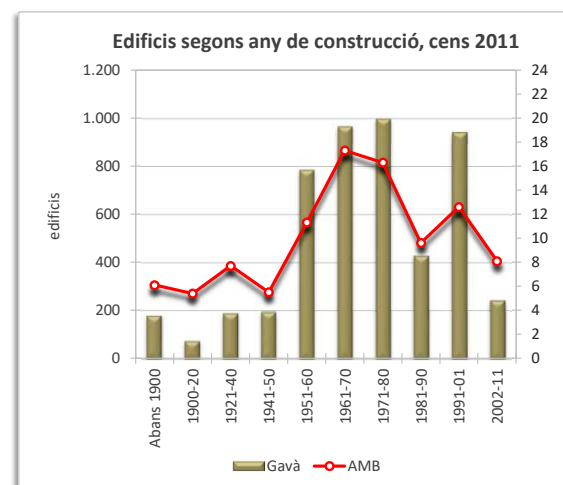
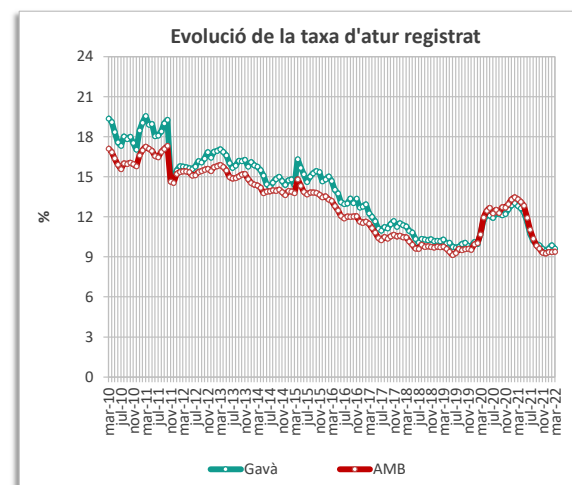
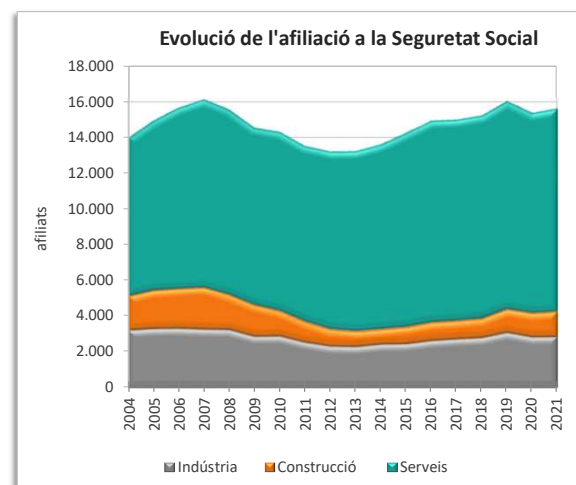
Activitat econòmica

Renda Familiar Disponible per càpita 2021 (€) ²	17.010	Atur registrat març 2022	2.126
Índex RFDPD 2021 (AMB = 100) ²	88,6	Taxa d'atur	9,6
Població activa 2022 (1trim)	22.052	Atur masculí	922
Afiliació Seguretat Social desembre 2021 ²	15.613	Atur femení	1.204
% Agricultura	0,4	Atur estranger masculí	127
% Indústria	17,9	Atur estranger femení	123
% Construcció	8,9	Atur jove masculí (<20 a 34 anys)	221
% Serveis	72,8	Atur jove femení (<20 a 34 anys)	244

Edificis i habitatges

Edificis destinats a habitatges 2011	4.994	Habitatges iniciats lliures 2021	41
% edificis en mal estat o ruïnós	1,5	Habitatges acabats lliures 2021	78
% edificis en estat deficient	5,8	Mitjana anual habitatges acabats lliures 2004-2021	97
Habitatges familiars 2011	21.428	Habitatges HPO iniciats 2021	0
% habitatges principals	82,5	Habitatges HPO acabats 2021	0
% habitatges secundaris	9,5	Mitjana anual habitatges acabats HPO 2004-2021	26
% habitatges no principals buits	8,1		

² Dades provisionals

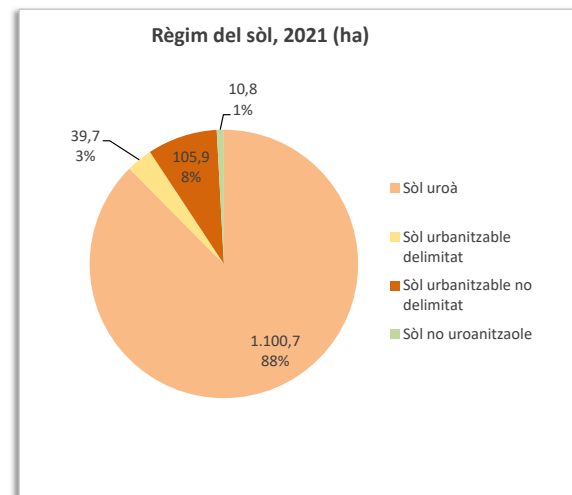
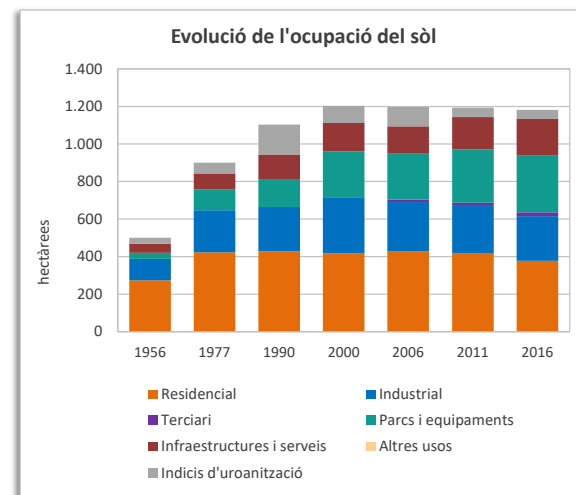


La davallada que s'observa a la sèrie al novembre de 2011 és deguda a l'actualització de les dades de població activa.

Superfície (km ²)	12,5
Densitat de població (habitants/(km ²))	21.122

Territori

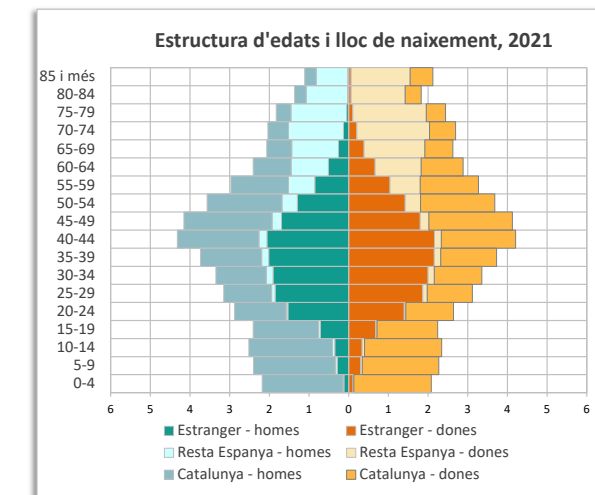
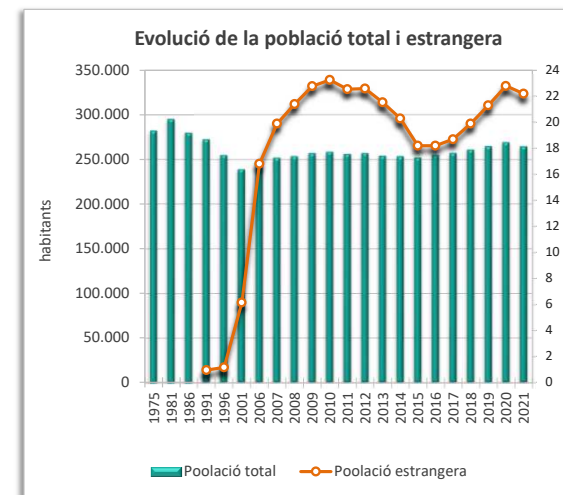
Superfície segons usos del sòl 2016 (ha)	1.253,0	Superfície segons planejament 2021 (ha)	1.257,0
Sòl ocupat (ha)	1.181,6	Sòl urbà (ha)	1.100,7
% Ocupació del sòl	94,3	Sòl urbanitzable delimitat (ha)	39,7
% Sòl residencial	32,0	Sòl urbanitzable no delimitat (ha)	105,9
% Sòl no residencial	51,5	Sòl no urbanitzable (ha)	10,8
% Sòl per a infraestructures i sistemes	16,5		
Densitat neta (habitants/ha sòl residencial)	674		



Població

Població 2021	264.657	Taxa de natalitat (‰) ¹	8,4
Homes	127.991	Taxa de mortalitat (‰) ¹	10,5
Dones	136.666	Índex sintètic de fecunditat ¹	1,2
Índex de masculinitat	93,7	Població estrangera 2021	58.685
Creixement de població 2016-2021	9.853	% Població estrangera	22,2
% Creixement de població 2016-2021	3,9	Homes	30.104
% Població 0-14 anys	13,8	Dones	28.581
% Població 65 i més anys	20,0	% Població estrangera de nacionalitat europea	12,6
Taxa de joventut (%)	9,2	% Població estrangera de nacionalitat africana	13,0
Índex d'envelliment	145,4	% Població estrangera de nacionalitat americana	51,7
Índex de sobreenvelliment	16,1	% Població estrangera de la resta del món	22,6
Índex de dependència global	51,1		

¹ Les dades de les taxes de natalitat, mortalitat i de l'índex sintètic de fecunditat són de l'any 2020



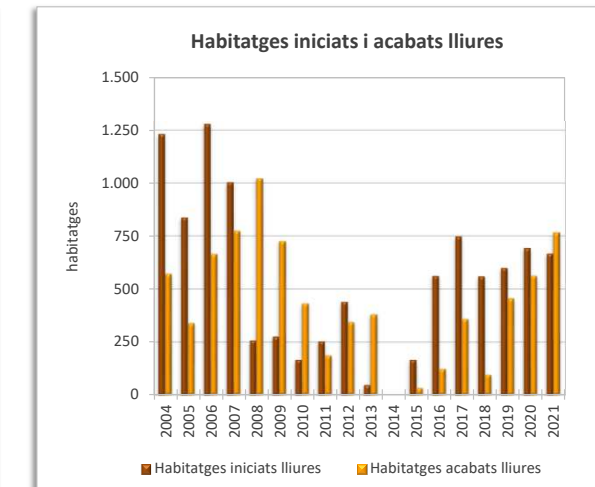
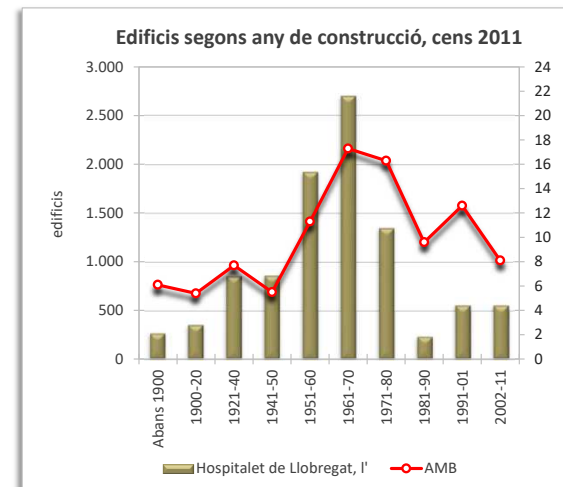
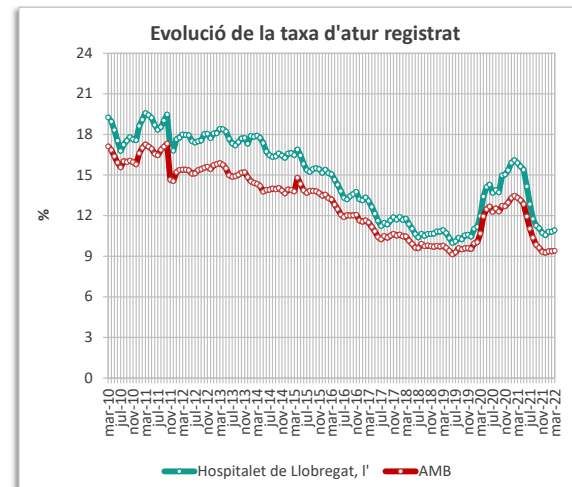
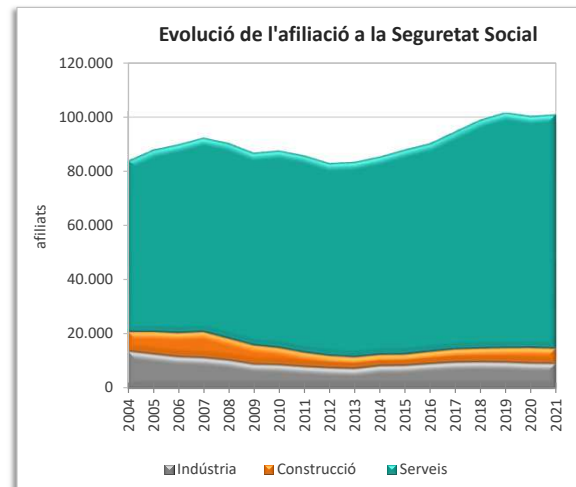
Activitat econòmica

Renda Familiar Disponible per càpita 2021 (€) ²	15.930	Atur registrat març 2022	13.287
Índex RFDPD 2021 (AMB = 100) ²	83,0	Taxa d'atur	10,9
Població activa 2022 (1trim)	121.727	Atur masculí	5.959
Afiliació Seguretat Social desembre 2021 ²	100.917	Atur femení	7.328
% Agricultura	0,0	Atur estranger masculí	1.340
% Indústria	8,9	Atur estranger femení	1.564
% Construcció	5,5	Atur jove masculí (<20 a 34 anys)	1.255
% Serveis	85,5	Atur jove femení (<20 a 34 anys)	1.602

² Dades provisionals

Edificis i habitatges

Edificis destinats a habitatges 2011	9.623	Habitatges iniciats lliures 2021	665
% edificis en mal estat o ruïnós	4,7	Habitatges acabats lliures 2021	765
% edificis en estat deficient	13,9	Mitjana anual habitatges acabats lliures 2004-2021	433
Habitatges familiars 2011	112.065	Habitatges HPO iniciats 2021	20
% habitatges principals	91,0	Habitatges HPO acabats 2021	93
% habitatges secundaris	1,3	Mitjana anual habitatges acabats HPO 2004-2021	138
% habitatges no principals buits	7,7		



La davallada que s'observa a la sèrie al novembre de 2011 és deguda a l'actualització de les dades de població activa.

Superfície (km²)	15,9
Densitat de població (habitants/(km²))	1.638

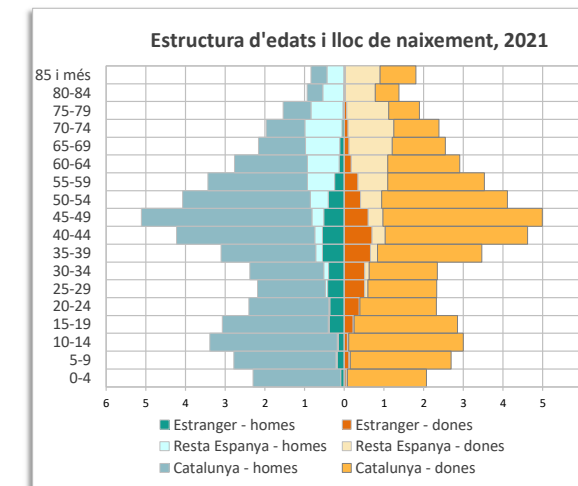
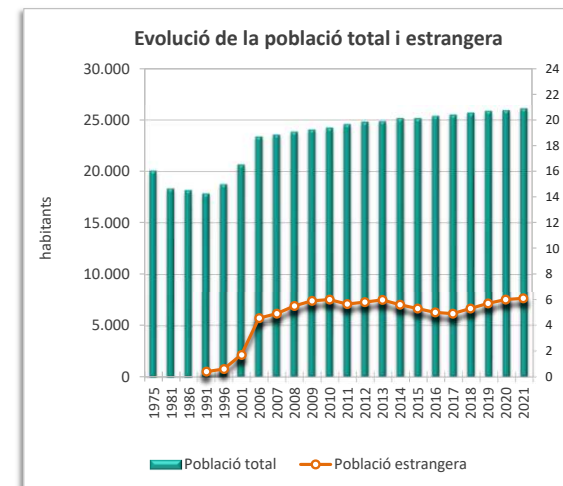
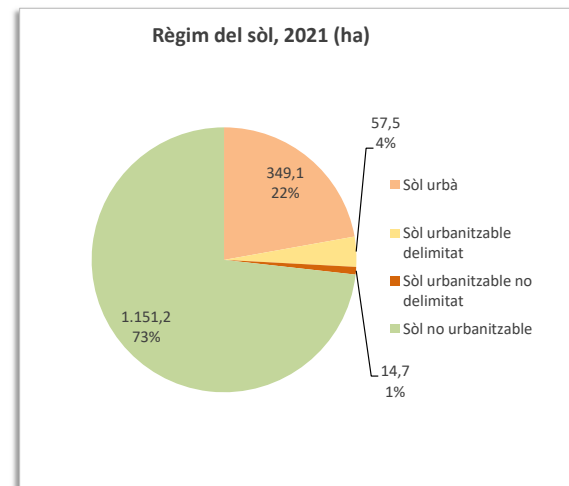
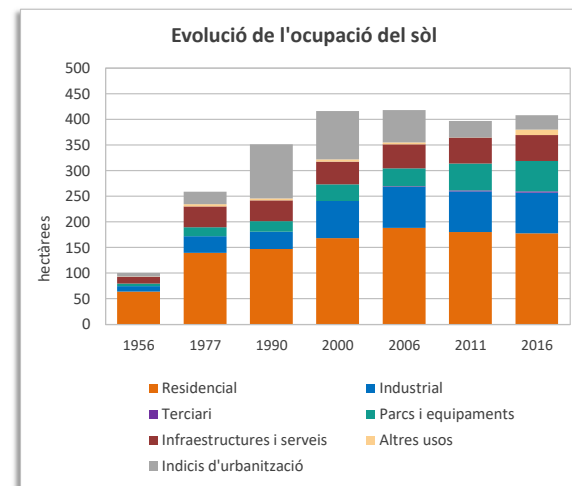
Territori

Superfície segons usos del sòl 2016 (ha)	1.594,0	Superfície segons planejament 2021 (ha)	1.572,4
Sòl ocupat (ha)	408,5	Sòl urbà (ha)	349,1
% Ocupació del sòl	25,6	Sòl urbanitzable delimitat (ha)	57,5
% Sòl residencial	43,5	Sòl urbanitzable no delimitat (ha)	14,7
% Sòl no residencial	44,1	Sòl no urbanitzable (ha)	1.151,2
% Sòl per a infraestructures i sistemes	12,4		
Densitat neta (habitants/ha sòl residencial)	143		

Població

Població 2021	26.104	Taxa de natalitat (‰) ¹	8,2
Homes	12.718	Taxa de mortalitat (‰) ¹	8,1
Dones	13.386	Índex sintètic de fecunditat ¹	1,3
Índex de masculinitat	95,0		
Creixement de població 2016-2021	745	Població estrangera 2021	1.597
% Creixement de població 2016-2021	2,9	% Població estrangera	6,1
% Població 0-14 anys	16,2	Homes	782
% Població 65 i més anys	17,5	Dones	815
Taxa de joventut (%)	9,3	% Població estrangera de nacionalitat europea	23,5
Índex d'envelliment	107,8	% Població estrangera de nacionalitat africana	21,3
Índex de sobreenvelliment	15,1	% Població estrangera de nacionalitat americana	41,9
Índex de dependència global	50,9	% Població estrangera de la resta del món	13,3

¹ Les dades de les taxes de natalitat, mortalitat i de l'índex sintètic de fecunditat són de l'any 2020



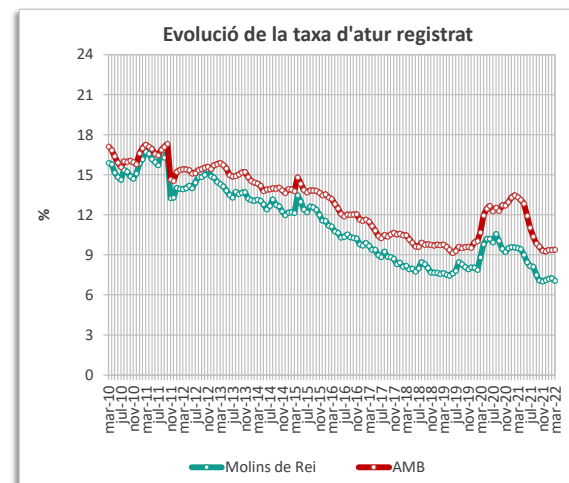
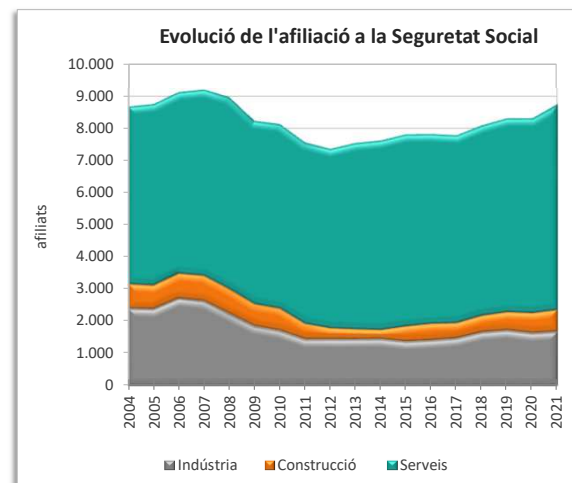
Activitat econòmica

Renda Familiar Disponible per càpita 2021 (€) ²	19.407	Atur registrat març 2022	906
Índex RFDPD 2021 (AMB = 100) ²	101,1	Taxa d'atur	7,1
Població activa 2022 (1trim)	12.838	Atur masculí	401
Afiliació Seguretat Social desembre 2021 ²	8.741	Atur femení	505
% Agricultura	0,2	Atur estranger masculí	45
% Indústria	18,9	Atur estranger femení	43
% Construcció	7,8	Atur jove masculí (<20 a 34 anys)	84
% Serveis	73,1	Atur jove femení (<20 a 34 anys)	73

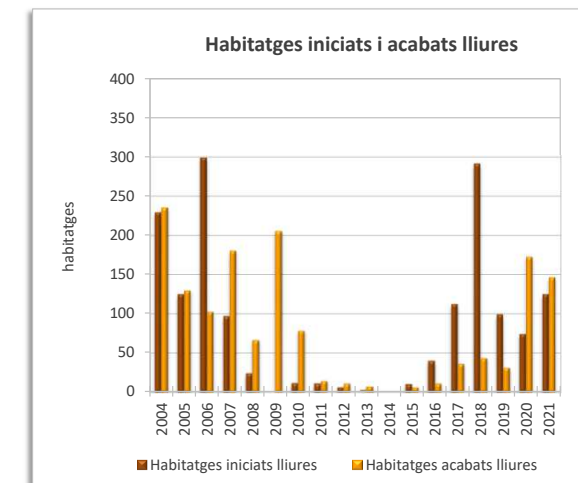
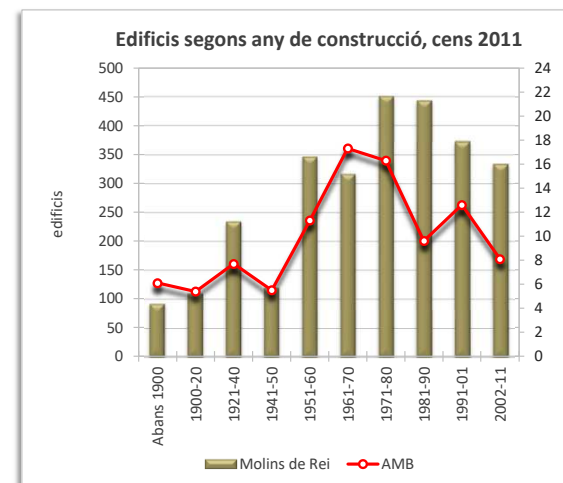
² Dades provisionals

Edificis i habitatges

Edificis destinats a habitatges 2011	2.812	Habitatges iniciats lliures 2021	124
% edificis en mal estat o ruïnós	1,1	Habitatges acabats lliures 2021	146
% edificis en estat deficient	11,5	Mitjana anual habitatges acabats lliures 2004-2021	82
Habitatges familiars 2011	11.428	Habitatges HPO iniciats 2021	0
% habitatges principals	84,6	Habitatges HPO acabats 2021	56
% habitatges secundaris	5,5	Mitjana anual habitatges acabats HPO 2004-2021	13
% habitatges no principals buits	9,9		



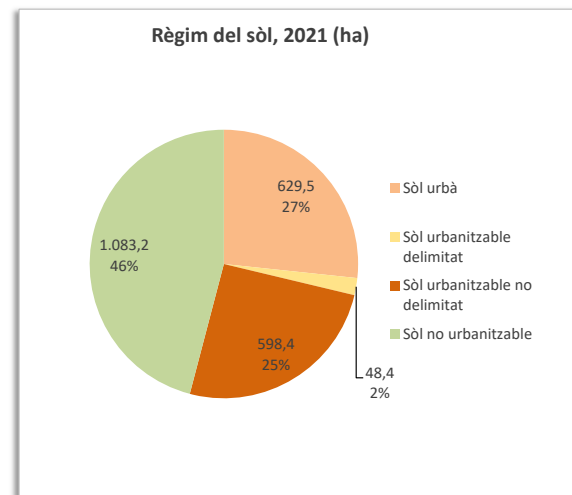
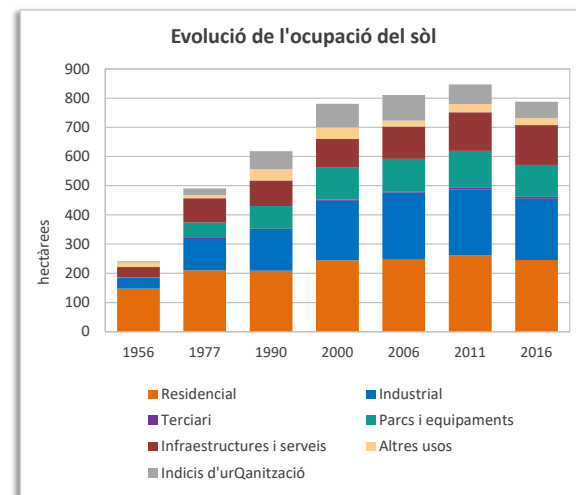
La davallada que s'observa a la sèrie al novembre de 2011 és deguda a l'actualització de les dades de població activa.



Superfície (km²)	23,5
Densitat de població (habitants/(km²))	1.568

Territori

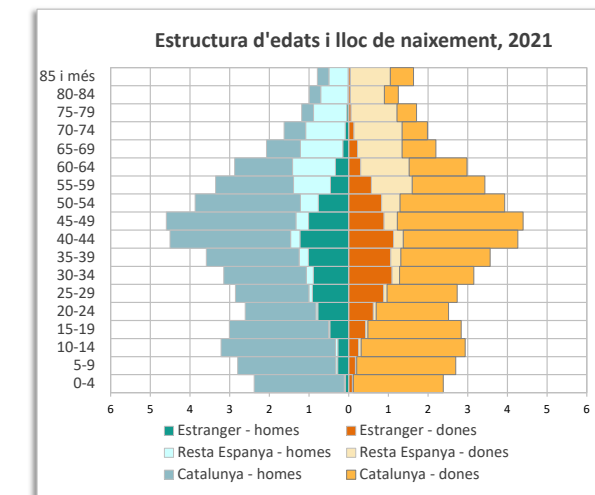
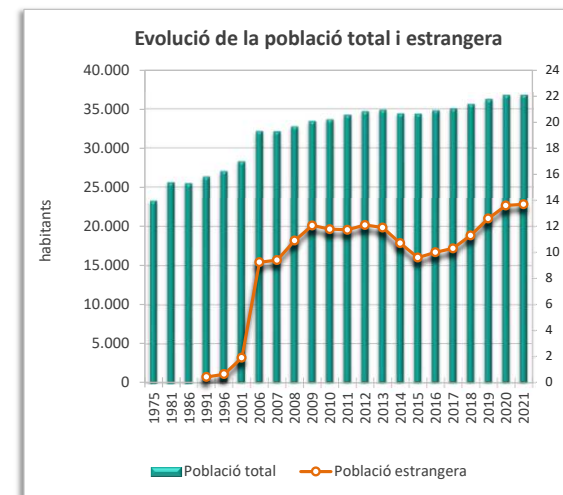
Superfície segons usos del sòl 2016 (ha)	2.346,1	Superfície segons planejament 2021 (ha)	2.359,6
Sòl ocupat (ha)	787,5	Sòl urbà (ha)	629,5
% Ocupació del sòl	33,6	Sòl urbanitzable delimitat (ha)	48,4
% Sòl residencial	31,2	Sòl urbanitzable no delimitat (ha)	598,4
% Sòl no residencial	51,4	Sòl no urbanitzable (ha)	1.083,2
% Sòl per a infraestructures i sistemes	17,4		
Densitat neta (habitants/ha sòl residencial)	141		



Població

Població 2021	36.794	Taxa de natalitat (‰) ¹	8,6
Homes	18.179	Taxa de mortalitat (‰) ¹	7,5
Dones	18.615	Índex sintètic de fecunditat ¹	1,3
Índex de masculinitat	97,7		
Creixement de població 2016-2021	1.992	Població estrangera 2021	5.026
% Creixement de població 2016-2021	5,7	% Població estrangera	13,7
% Població 0-14 anys	16,4	Homes	2.555
% Població 65 i més anys	15,4	Dones	2.471
Taxa de joventut (%)	9,8	% Població estrangera de nacionalitat europea	16,6
Índex d'envelliment	93,7	% Població estrangera de nacionalitat africana	32,0
Índex de sobreenvelliment	15,7	% Població estrangera de nacionalitat americana	33,6
Índex de dependència global	46,6	% Població estrangera de la resta del món	17,8

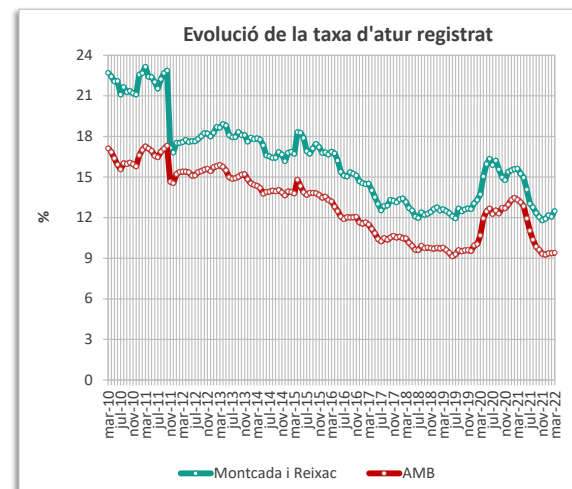
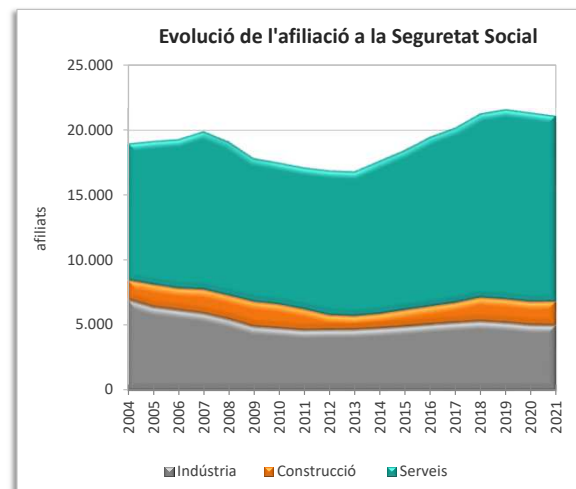
¹ Les dades de les taxes de natalitat, mortalitat i de l'índex sintètic de fecunditat són de l'any 2020



Activitat econòmica

Renda Familiar Disponible per càpita 2021 (€) ²	13.335	Atur registrat març 2022	2.256
Índex RFDPC 2021 (AMB = 100) ²	69,5	Taxa d'atur	12,5
Població activa 2022 (1trim)	18.077	Atur masculí	959
Afiliació Seguretat Social desembre 2021 ²	21.087	Atur femení	1.297
% Agricultura	0,0	Atur estranger masculí	165
% Indústria	23,5	Atur estranger femení	178
% Construcció	8,7	Atur jove masculí (<20 a 34 anys)	244
% Serveis	67,8	Atur jove femení (<20 a 34 anys)	288

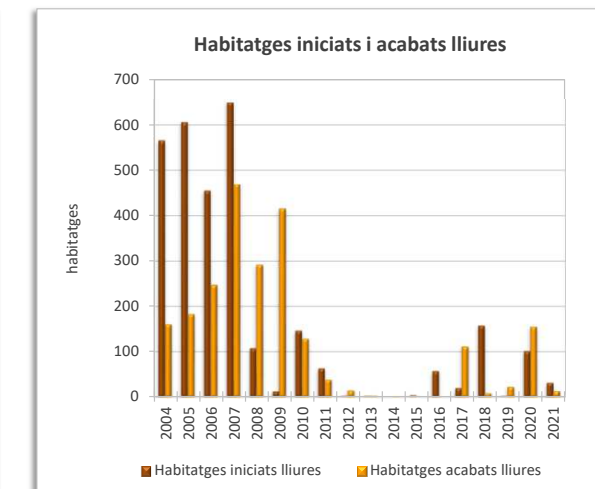
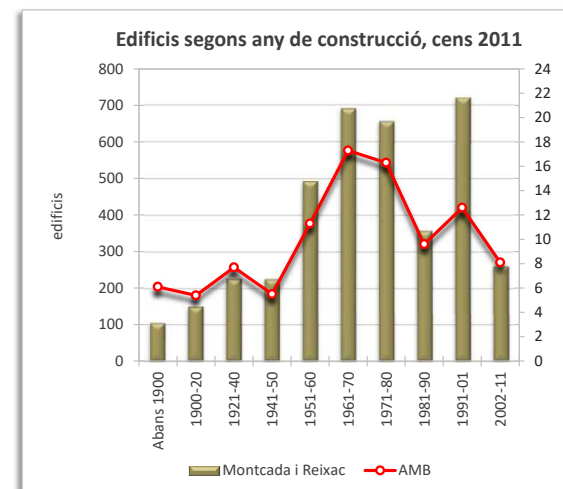
² Dades provisionals



La davallada que s'observa a la sèrie al novembre de 2011 és deguda a l'actualització de les dades de població activa.

Edificis i habitatges

Edificis destinats a habitatges 2011	3.880	Habitatges iniciats lliures 2021	30
% edificis en mal estat o ruïnós	1,6	Habitatges acabats lliures 2021	13
% edificis en estat deficient	5,2	Mitjana anual habitatges acabats lliures 2004-2021	125
Habitatges familiars 2011	15.910	Habitatges HPO iniciats 2021	0
% habitatges principals	81,8	Habitatges HPO acabats 2021	9
% habitatges secundaris	2,3	Mitjana anual habitatges acabats HPO 2004-2021	32
% habitatges no principals buits	15,9		



Superfície (km²)	2,9
Densitat de població (habitants/(km²))	4.274

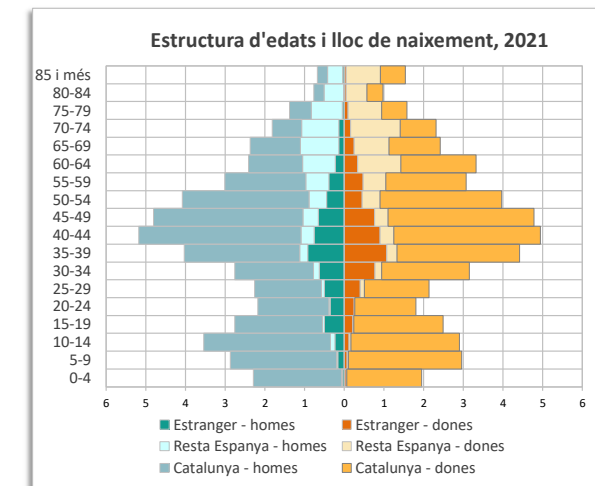
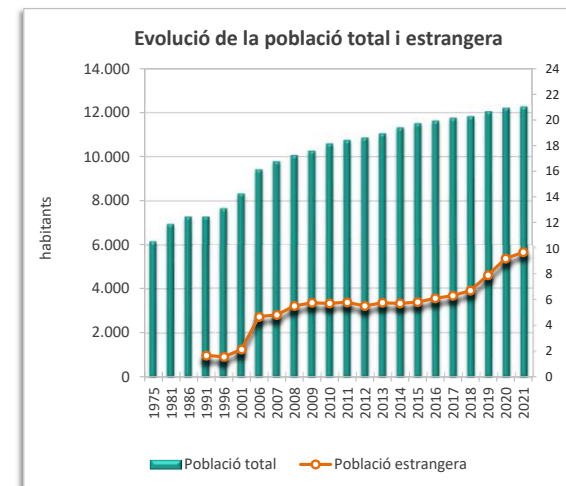
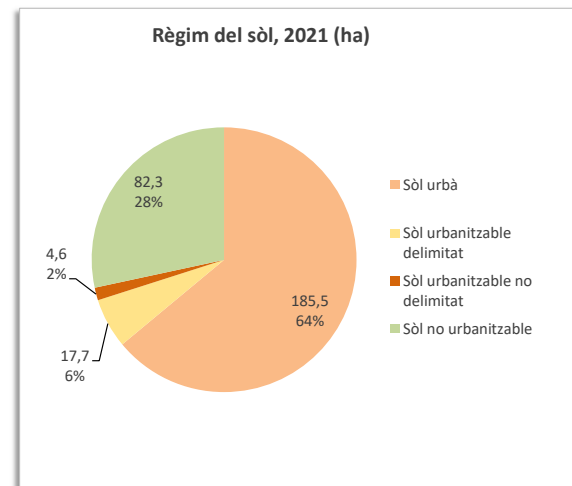
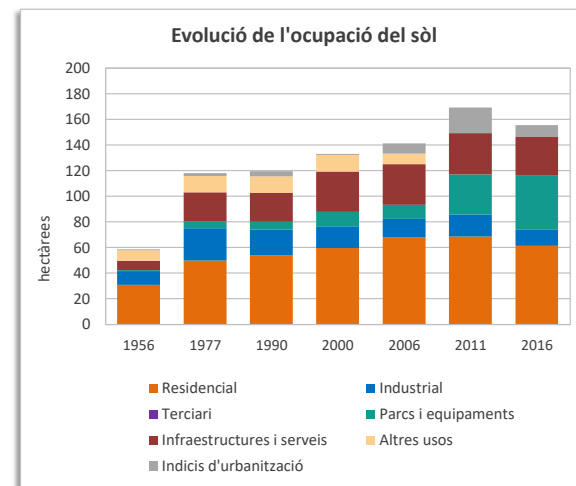
Territori

Superfície segons usos del sòl 2016 (ha)	286,9	Superfície segons planejament 2021 (ha)	290,0
Sòl ocupat (ha)	155,6	Sòl urbà (ha)	185,5
% Ocupació del sòl	54,2	Sòl urbanitzable delimitat (ha)	17,7
% Sòl residencial	39,4	Sòl urbanitzable no delimitat (ha)	4,6
% Sòl no residencial	41,1	Sòl no urbanitzable (ha)	82,3
% Sòl per a infraestructures i sistemes	19,5		
Densitat neta (habitants/ha sòl residencial)	190		

Població

Població 2021	12.260	Taxa de natalitat (‰) ¹	7,0
Homes	6.036	Taxa de mortalitat (‰) ¹	6,7
Dones	6.224	Índex sintètic de fecunditat ¹	1,0
Índex de masculinitat	97,0		
Creixement de població 2016-2021	639	Població estrangera 2021	1.195
% Creixement de població 2016-2021	5,5	% Població estrangera	9,7
% Població 0-14 anys	16,5	Homes	612
% Població 65 i més anys	15,9	Dones	583
Taxa de joventut (%)	8,1	% Població estrangera de nacionalitat europea	43,7
Índex d'envelliment	96,2	% Població estrangera de nacionalitat africana	8,0
Índex de sobreenvelliment	14,0	% Població estrangera de nacionalitat americana	26,0
Índex de dependència global	47,9	% Població estrangera de la resta del món	22,3

¹ Les dades de les taxes de natalitat, mortalitat i de l'índex sintètic de fecunditat són de l'any 2020



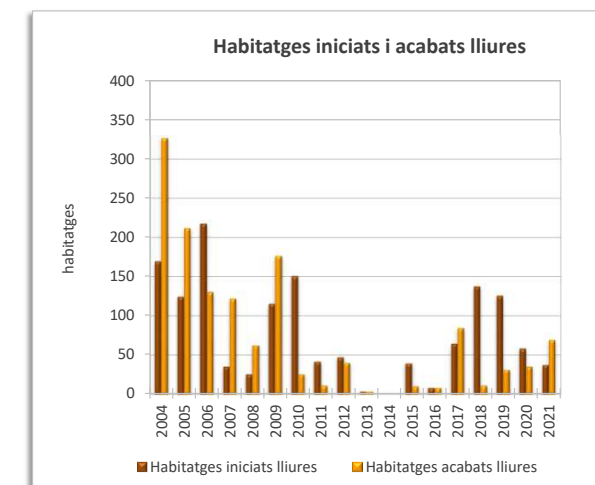
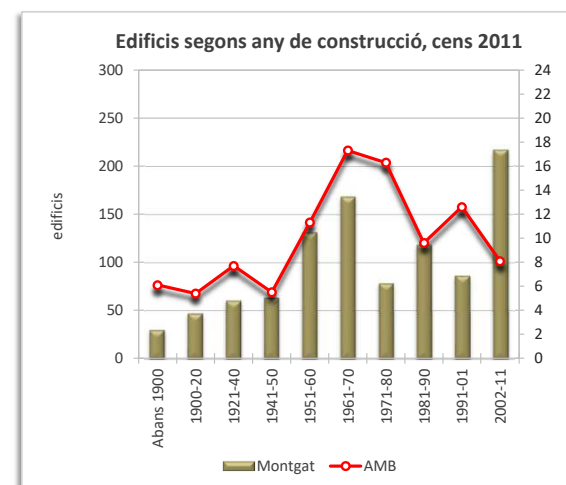
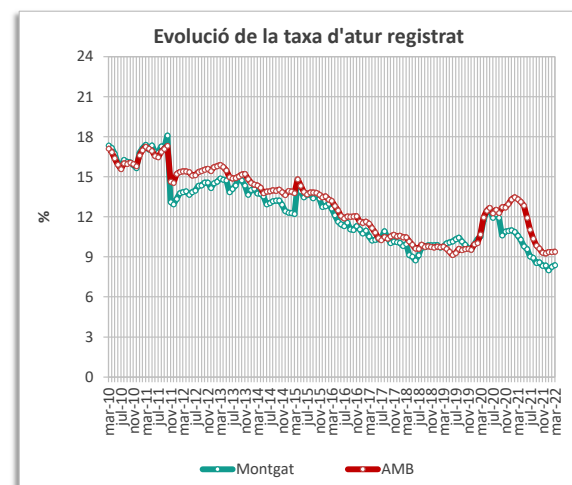
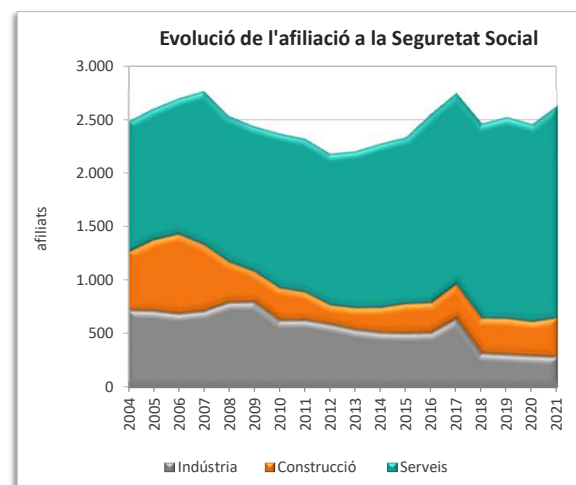
Activitat econòmica

Renda Familiar Disponible per càpita 2021 (€) ²	14.898	Atur registrat març 2022	515
Índex RFDPD 2021 (AMB = 100) ²	77,6	Taxa d'atur	8,4
Població activa 2022 (1trim)	6.139	Atur masculí	220
Afiliació Seguretat Social desembre 2021 ²	2.627	Atur femení	295
% Agricultura	0,0	Atur estranger masculí	25
% Indústria	10,7	Atur estranger femení	29
% Construcció	14,0	Atur jove masculí (<20 a 34 anys)	48
% Serveis	75,3	Atur jove femení (<20 a 34 anys)	38

Edificis i habitatges

Edificis destinats a habitatges 2011	998	Habitatges iniciats lliures 2021	37
% edificis en mal estat o ruïnós	0,5	Habitatges acabats lliures 2021	69
% edificis en estat deficient	7,9	Mitjana anual habitatges acabats lliures 2004-2021	75
Habitatges familiars 2011	4.731	Habitatges HPO iniciats 2021	0
% habitatges principals	92,0	Habitatges HPO acabats 2021	62
% habitatges secundaris	1,9	Mitjana anual habitatges acabats HPO 2004-2021	26
% habitatges no principals buits	6,1		

² Dades provisionals



La davallada que s'observa a la sèrie al novembre de 2011 és deguda a l'actualització de les dades de població activa.

Superfície (km²)	8,3
Densitat de població (habitants/(km²))	1.403

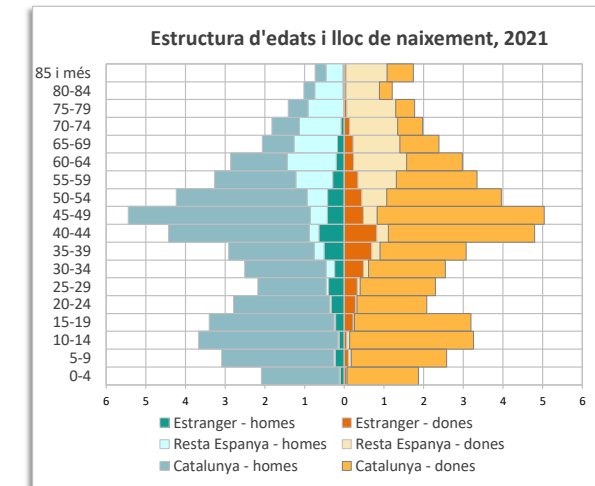
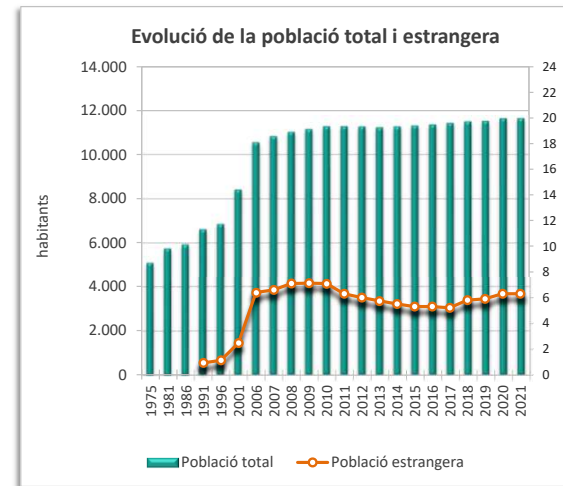
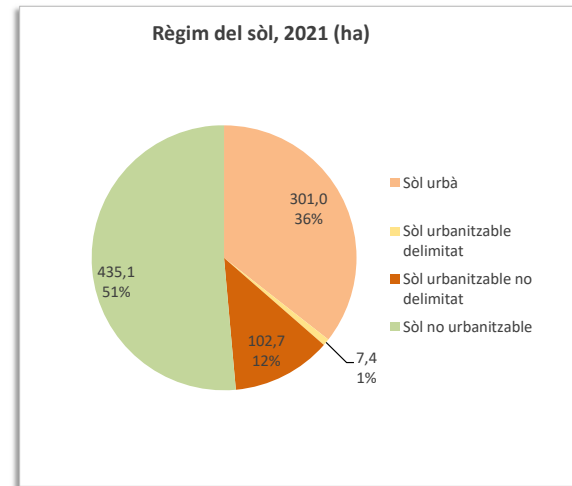
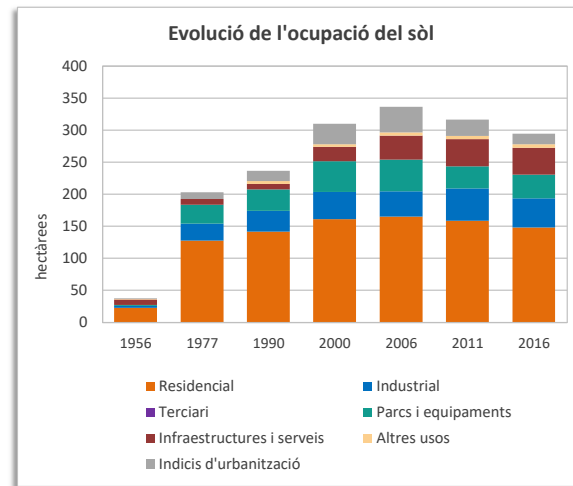
Territori

Superfície segons usos del sòl 2016 (ha)	829,5	Superfície segons planejament 2021 (ha)	846,1
Sòl ocupat (ha)	294,4	Sòl urbà (ha)	301,0
% Ocupació del sòl	35,5	Sòl urbanitzable delimitat (ha)	7,4
% Sòl residencial	50,2	Sòl urbanitzable no delimitat (ha)	102,7
% Sòl no residencial	35,5	Sòl no urbanitzable (ha)	435,1
% Sòl per a infraestructures i sistemes	14,3		
Densitat neta (habitants/ha sòl residencial)	77		

Població

Població 2021	11.636	Taxa de natalitat (%) ¹	6,8
Homes	5.799	Taxa de mortalitat (%) ¹	9,7
Dones	5.837	Índex sintètic de fecunditat ¹	1,0
Índex de masculinitat	99,3		
Creixement de població 2016-2021	288	Població estrangera 2021	738
% Creixement de població 2016-2021	2,5	% Població estrangera	6,3
% Població 0-14 anys	16,6	Homes	348
% Població 65 i més anys	16,1	Dones	390
Taxa de joventut (%)	10,0	% Població estrangera de nacionalitat europea	44,6
Índex d'envelliment	97,1	% Població estrangera de nacionalitat africana	19,9
Índex de sobreenvelliment	15,4	% Població estrangera de nacionalitat americana	27,4
Índex de dependència global	48,4	% Població estrangera de la resta del món	8,1

¹ Les dades de les taxes de natalitat, mortalitat i de l'índex sintètic de fecunditat són de l'any 2020



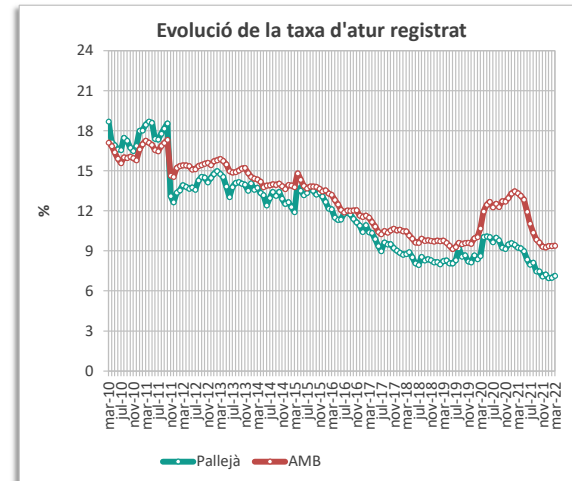
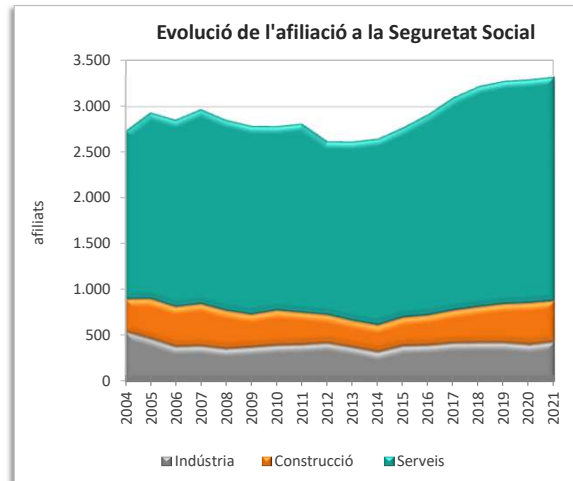
Activitat econòmica

Renda Familiar Disponible per càpita 2021 (€) ²	20.473	Atur registrat març 2022	403
Índex RFDPD 2021 (AMB = 100) ²	106,7	Taxa d'atur	7,1
Població activa 2022 (1trim)	5.650	Atur masculí	176
Afiliació Seguretat Social desembre 2021 ²	3.323	Atur femení	227
% Agricultura	0,1	Atur estranger masculí	13
% Indústria	12,9	Atur estranger femení	12
% Construcció	13,4	Atur jove masculí (<20 a 34 anys)	46
% Serveis	73,6	Atur jove femení (<20 a 34 anys)	43

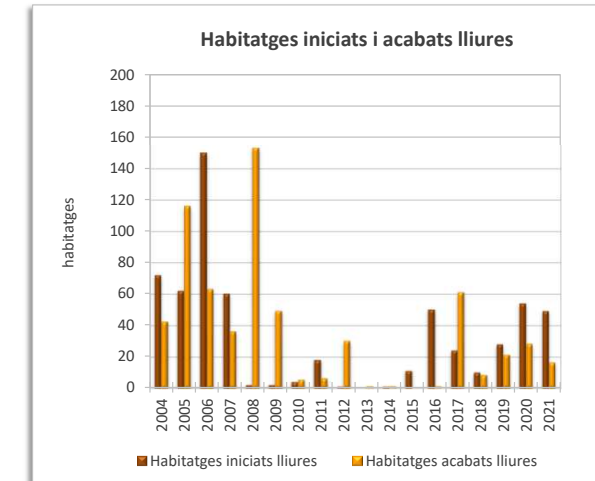
Edificis i habitatges

Edificis destinats a habitatges 2011	1.903	Habitatges iniciats lliures 2021	49
% edificis en mal estat o ruïnós	0,6	Habitatges acabats lliures 2021	16
% edificis en estat deficient	2,6	Mitjana anual habitatges acabats lliures 2004-2021:	35
Habitatges familiars 2011	4.794	Habitatges HPO iniciats 2021	0
% habitatges principals	86,5	Habitatges HPO acabats 2021	0
% habitatges secundaris	6,9	Mitjana anual habitatges acabats HPO 2004-2021	4
% habitatges no principals buits	6,6		

² Dades provisionals



La davallada que s'observa a la sèrie al novembre de 2011 és deguda a l'actualització de les dades de població activa.



Superfície (km²)	5,5
Densitat de població (habitants/(km²))	550

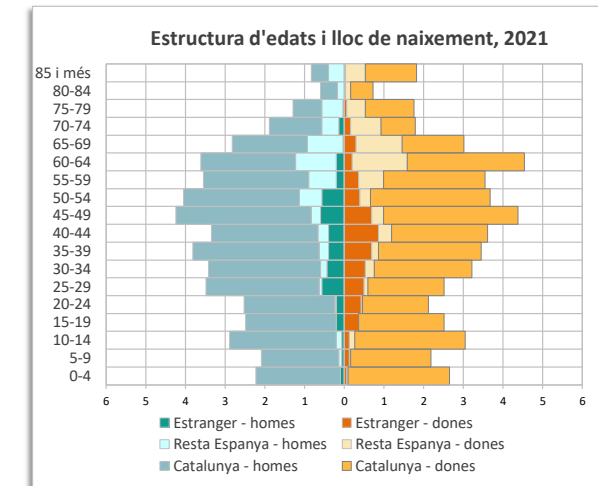
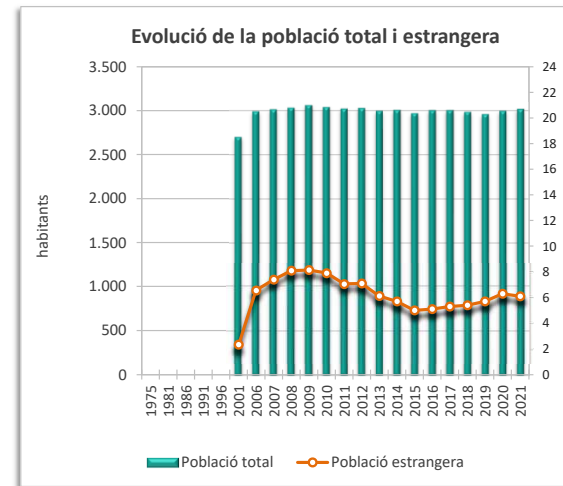
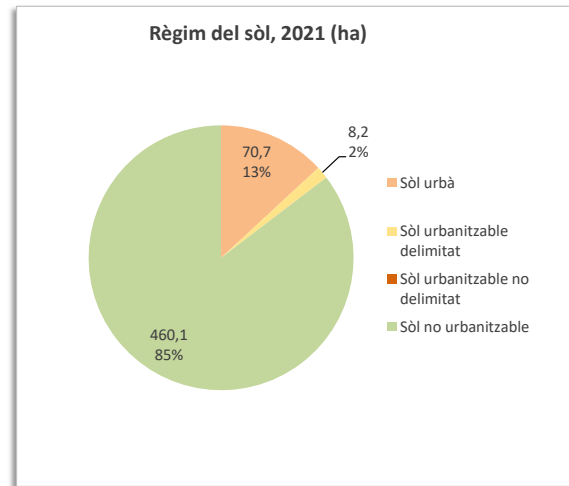
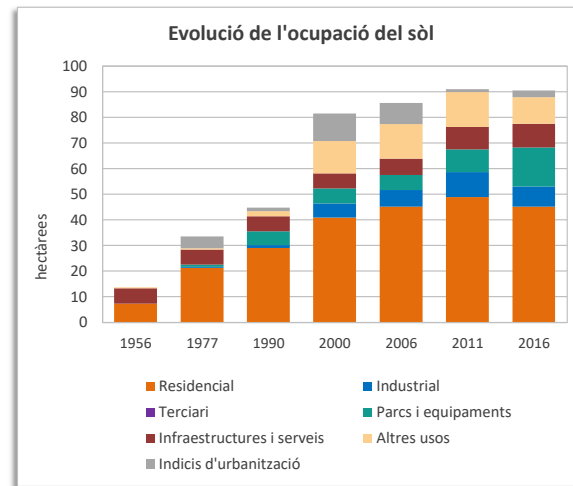
Territori

Superfície segons usos del sòl 2016 (ha)	547,8	Superfície segons planejament 2021 (ha)	539,0
Sòl ocupat (ha)	90,5	Sòl urbà (ha)	70,7
% Ocupació del sòl	16,5	Sòl urbanitzable delimitat (ha)	8,2
% Sòl residencial	49,9	Sòl urbanitzable no delimitat (ha)	0,0
% Sòl no residencial	39,9	Sòl no urbanitzable (ha)	460,1
% Sòl per a infraestructures i sistemes	10,2		
Densitat neta (habitants/ha sòl residencial)	66		

Població

Població 2021	3.015	Taxa de natalitat (‰) ¹	10,7
Homes	1.489	Taxa de mortalitat (‰) ¹	10,7
Dones	1.526	Índex sintètic de fecunditat ¹	1,7
Índex de masculinitat	97,6		
Creixement de població 2016-2021	15	Població estrangera 2021	183
% Creixement de població 2016-2021	0,5	% Població estrangera	6,1
% Població 0-14 anys	15,1	Homes	82
% Població 65 i més anys	16,8	Dones	101
Taxa de joventut (%)	8,2	% Població estrangera de nacionalitat europea	27,3
Índex d'envelliment	111,2	% Població estrangera de nacionalitat africana	21,3
Índex de sobreenvelliment	15,8	% Població estrangera de nacionalitat americana	45,4
Índex de dependència global	46,8	% Població estrangera de la resta del món	6,0

¹ Les dades de les taxes de natalitat, mortalitat i de l'índex sintètic de fecunditat són de l'any 2020



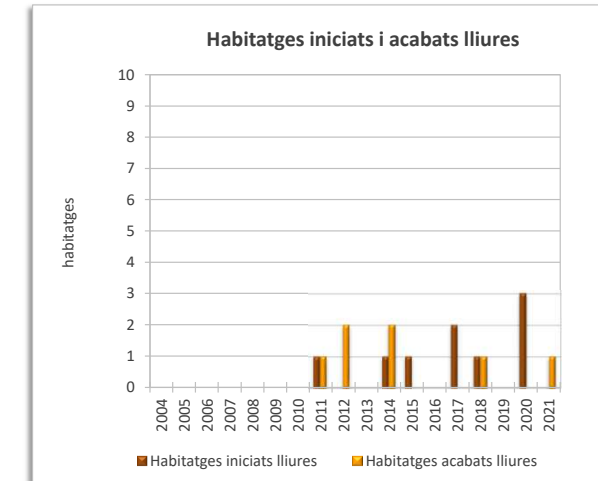
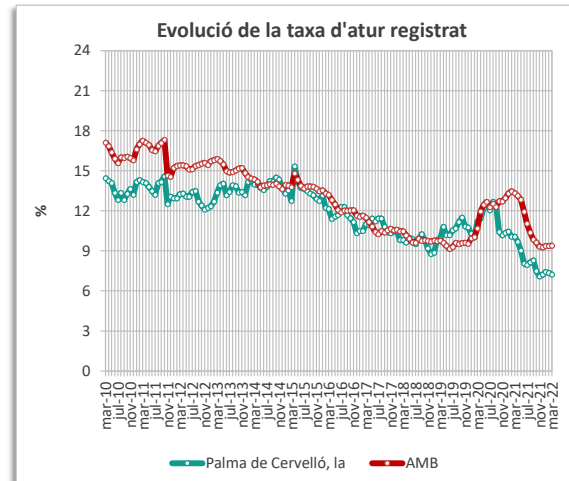
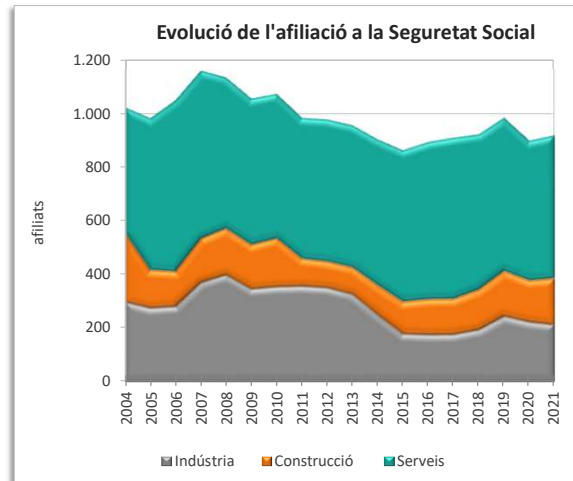
Activitat econòmica

Renda Familiar Disponible per càpita 2021 (€) ²	19.849	Atur registrat març 2022	112
Índex RFDPD 2021 (AMB = 100) ²	103,4	Taxa d'atur	7,2
Població activa 2022 (1trim)	1.548	Atur masculí	48
Afiliació Seguretat Social desembre 2021 ²	917	Atur femení	64
% Agricultura	0,9	Atur estranger masculí	4
% Indústria	22,2	Atur estranger femení	3
% Construcció	18,8	Atur jove masculí (<20 a 34 anys)	10
% Serveis	58,1	Atur jove femení (<20 a 34 anys)	10

Edificis i habitatges

Edificis destinats a habitatges 2011	623	Habitatges iniciats lliures 2021	0
% edificis en mal estat o ruïnós	0,2	Habitatges acabats lliures 2021	1
% edificis en estat deficient	2,6	Mitjana anual habitatges acabats lliures 2004-2021	0
Habitatges familiars 2011	1.287	Habitatges HPO iniciats 2021	0
% habitatges principals	84,5	Habitatges HPO acabats 2021	0
% habitatges secundaris	6,8	Mitjana anual habitatges acabats HPO 2004-2021	0
% habitatges no principals buits	8,7		

² Dades provisionals



La davallada que s'observa a la sèrie al novembre de 2011 és deguda a l'actualització de les dades de població activa.

Superfície (km²)	8,9
Densitat de població (habitants/(km²))	473

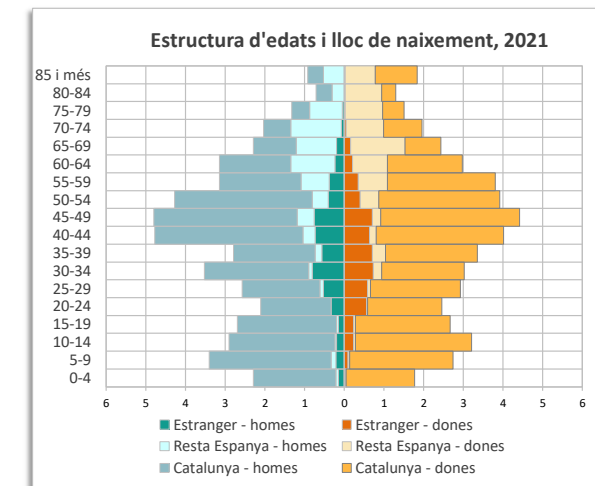
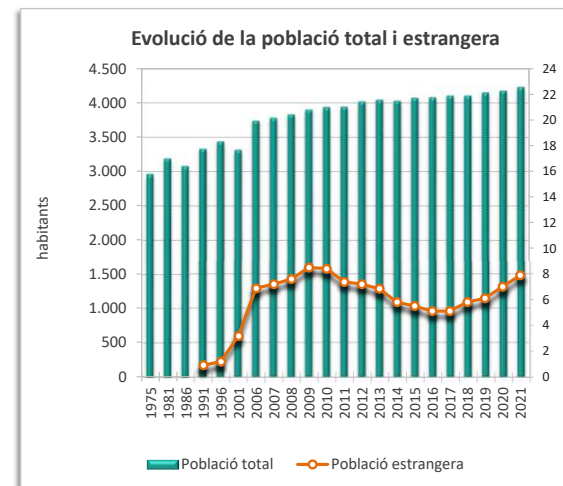
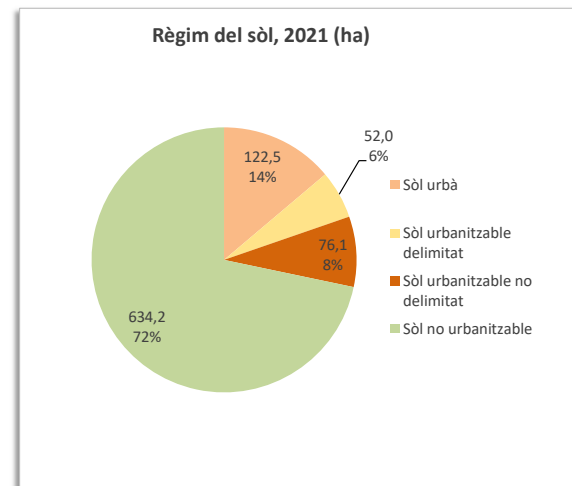
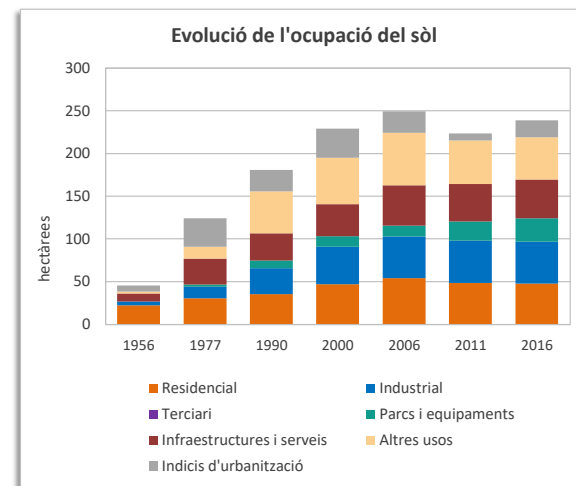
Territori

Superfície segons usos del sòl 2016 (ha)	894,3	Superfície segons planejament 2021 (ha)	884,7
Sòl ocupat (ha)	238,8	Sòl urbà (ha)	122,5
% Ocupació del sòl	26,7	Sòl urbanitzable delimitat (ha)	52,0
% Sòl residencial	20,0	Sòl urbanitzable no delimitat (ha)	76,1
% Sòl no residencial	60,9	Sòl no urbanitzable (ha)	634,2
% Sòl per a infraestructures i sistemes	19,1		
Densitat neta (habitants/ha sòl residencial)	86		

Població

Població 2021	4.232	Taxa de natalitat (‰) ¹	7,4
Homes	2.102	Taxa de mortalitat (‰) ¹	7,2
Dones	2.130	Índex sintètic de fecunditat ¹	1,1
Índex de masculinitat	98,7		
Creixement de població 2016-2021	157	Població estrangera 2021	333
% Creixement de població 2016-2021	3,9	% Població estrangera	7,9
% Població 0-14 anys	16,3	Homes	169
% Població 65 i més anys	16,3	Dones	164
Taxa de joventut (%)	8,9	% Població estrangera de nacionalitat europea	21,0
Índex d'envelliment	99,7	% Població estrangera de nacionalitat africana	28,5
Índex de sobreenvelliment	17,0	% Població estrangera de nacionalitat americana	42,3
Índex de dependència global	48,4	% Població estrangera de la resta del món	8,1

¹ Les dades de les taxes de natalitat, mortalitat i de l'índex sintètic de fecunditat són de l'any 2020



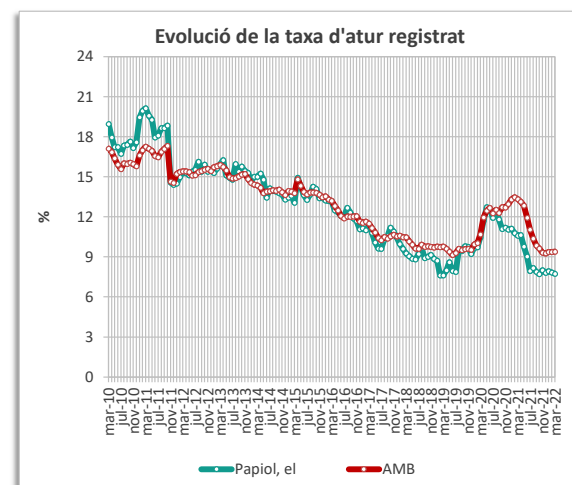
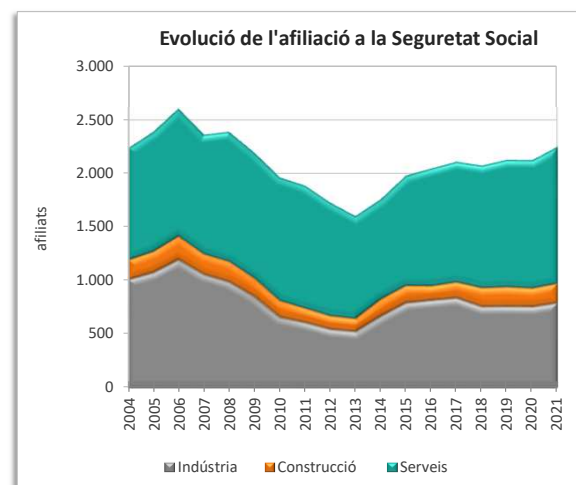
Activitat econòmica

Renda Familiar Disponible per càpita 2021 (€) ²	19.849	Atur registrat març 2022	168
Índex RFDPD 2021 (AMB = 100) ²	103,4	Taxa d'atur	7,7
Població activa 2022 (1trim)	2.171	Atur masculí	69
Afiliació Seguretat Social desembre 2021 ²	2.247	Atur femení	99
% Agricultura	1,1	Atur estranger masculí	9
% Indústria	34,1	Atur estranger femení	9
% Construcció	8,1	Atur jove masculí (<20 a 34 anys)	16
% Serveis	56,7	Atur jove femení (<20 a 34 anys)	16

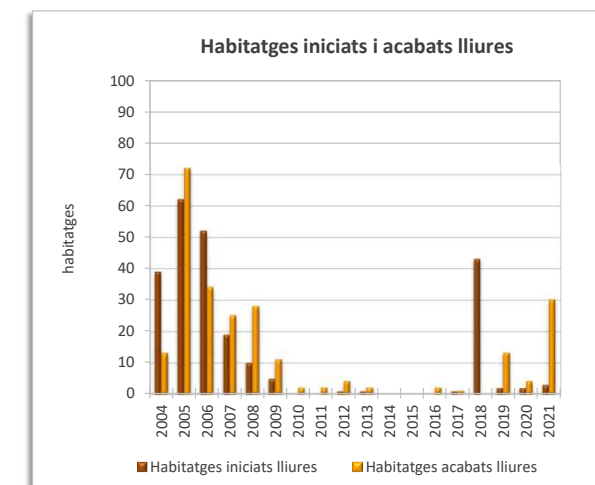
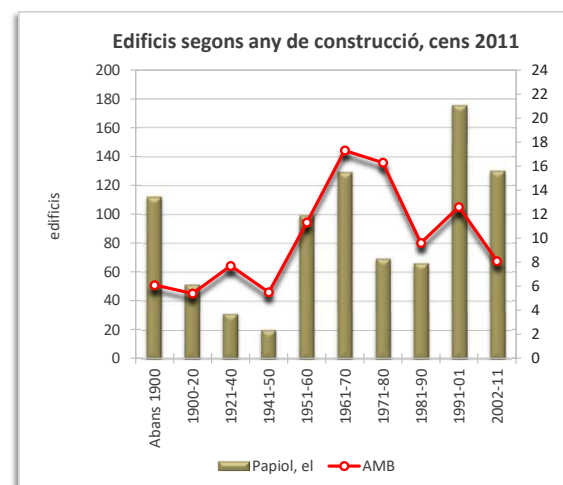
Edificis i habitatges

Edificis destinats a habitatges 2011	882	Habitatges iniciats lliures 2021	3
% edificis en mal estat o ruïnós	1,5	Habitatges acabats lliures 2021	30
% edificis en estat deficient	10,5	Mitjana anual habitatges acabats lliures 2004-2021	14
Habitatges familiars 2011	1.828	Habitatges HPO iniciats 2021	0
% habitatges principals	80,4	Habitatges HPO acabats 2021	0
% habitatges secundaris	8,5	Mitjana anual habitatges acabats HPO 2004-2021	1
% habitatges no principals buits	11,1		

² Dades provisionals



La davallada que s'observa a la sèrie al novembre de 2011 és deguda a l'actualització de les dades de població activa.



Superfície (km²)	33,6
Densitat de població (habitants/(km²))	1.949

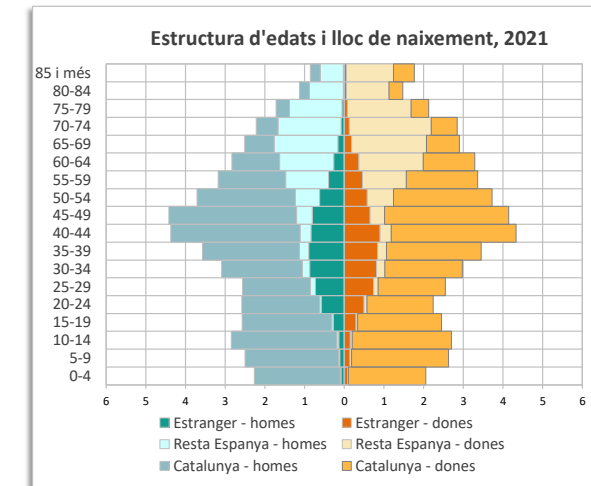
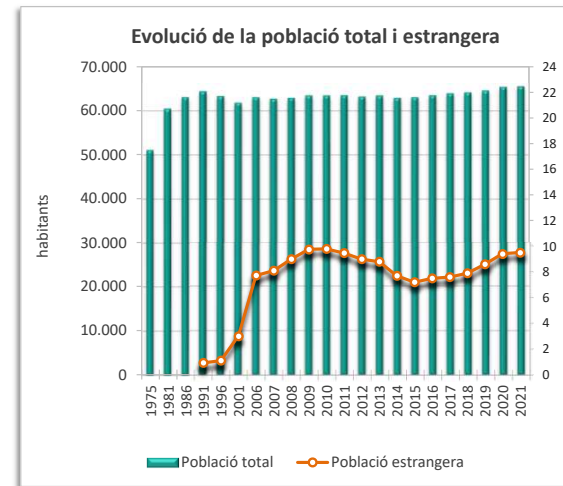
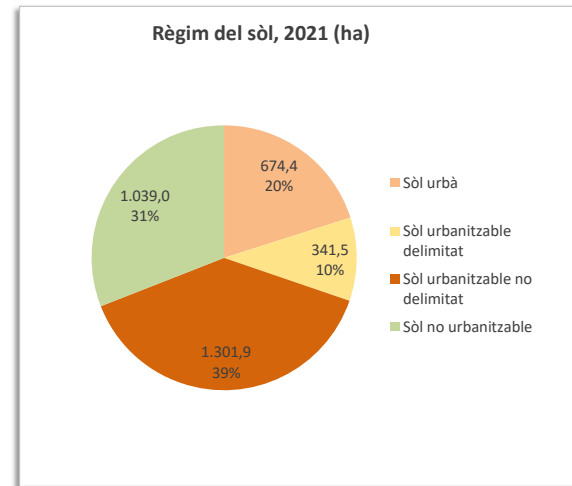
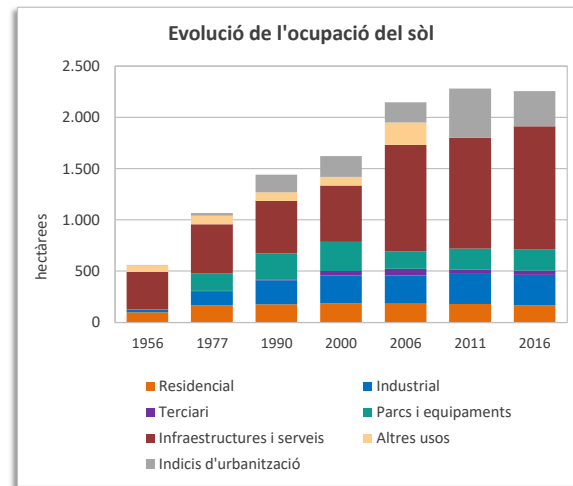
Territori

Superfície segons usos del sòl 2016 (ha)	3.362,2	Superfície segons planejament 2021 (ha)	3.356,8
Sòl ocupat (ha)	2.255,6	Sòl urbà (ha)	674,4
% Ocupació del sòl	67,1	Sòl urbanitzable delimitat (ha)	341,5
% Sòl residencial	7,4	Sòl urbanitzable no delimitat (ha)	1.301,9
% Sòl no residencial	39,4	Sòl no urbanitzable (ha)	1.039,0
% Sòl per a infraestructures i sistemes	53,2		
Densitat neta (habitants/ha sòl residencial)	379		

Població

Població 2021	65.532	Taxa de natalitat (%) ¹	7,3
Homes	32.073	Taxa de mortalitat (%) ¹	9,2
Dones	33.459	Índex sintètic de fecunditat ¹	1,2
Índex de masculinitat	95,9		
Creixement de població 2016-2021	2.075	Població estrangera 2021	6.231
% Creixement de població 2016-2021	3,3	% Població estrangera	9,5
% Població 0-14 anys	15,0	Homes	3.180
% Població 65 i més anys	19,6	Dones	3.051
Taxa de joventut (%)	8,8	% Població estrangera de nacionalitat europea	23,8
Índex d'envelliment	130,4	% Població estrangera de nacionalitat africana	28,0
Índex de sobreenvelliment	13,4	% Població estrangera de nacionalitat americana	30,9
Índex de dependència global	52,8	% Població estrangera de la resta del món	17,3

¹ Les dades de les taxes de natalitat, mortalitat i de l'índex sintètic de fecunditat són de l'any 2020



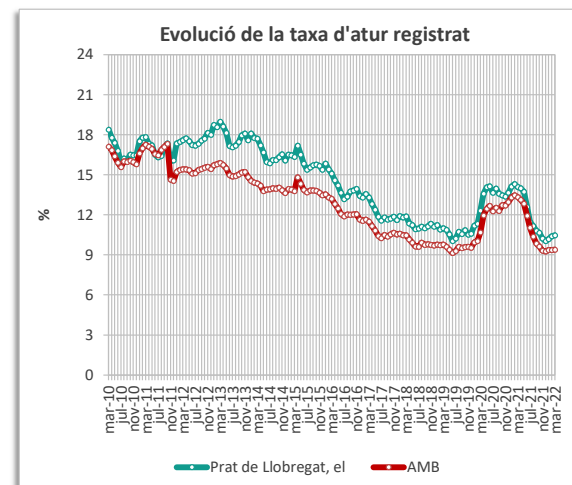
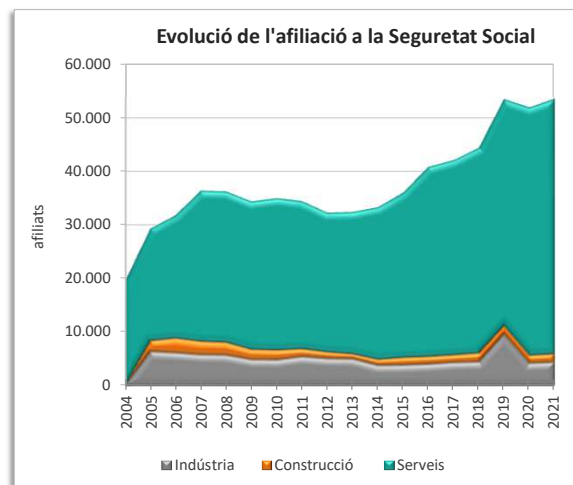
Activitat econòmica

Renda Familiar Disponible per càpita 2021 (€) ²	15.033	Atur registrat març 2022	3.230
Índex RFDPD 2021 (AMB = 100) ²	78,3	Taxa d'atur	10,5
Població activa 2022 (1trim)	30.835	Atur masculí	1.388
Afiliació Seguretat Social desembre 2021 ²	53.455	Atur femení	1.842
% Agricultura	0,1	Atur estranger masculí	141
% Indústria	8,1	Atur estranger femení	182
% Construcció	2,9	Atur jove masculí (<20 a 34 anys)	332
% Serveis	88,9	Atur jove femení (<20 a 34 anys)	376

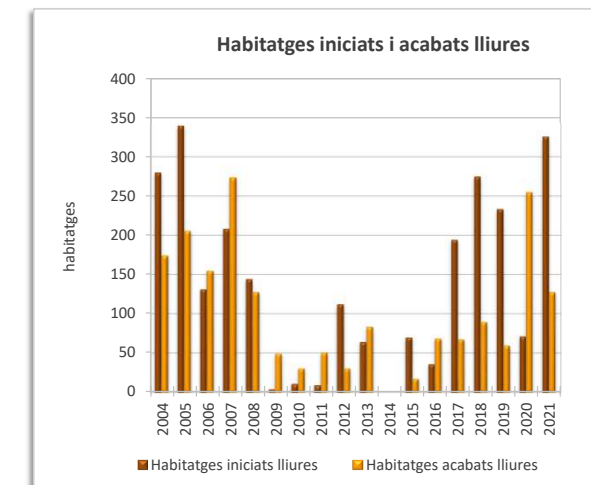
Edificis i habitatges

Edificis destinats a habitatges 2011	4.057	Habitatges iniciats lliures 2021	325
% edificis en mal estat o ruïnós	1,4	Habitatges acabats lliures 2021	127
% edificis en estat deficient	10,3	Mitjana anual habitatges acabats lliures 2004-2021:	103
Habitatges familiars 2011	27.081	Habitatges HPO iniciats 2021	207
% habitatges principals	89,6	Habitatges HPO acabats 2021	2
% habitatges secundaris	2,0	Mitjana anual habitatges acabats HPO 2004-2021	36
% habitatges no principals buits	8,5		

² Dades provisionals



La davallada que s'observa a la sèrie al novembre de 2011 és deguda a l'actualització de les dades de població activa.



Superfície (km ²)	4,3
Densitat de població (habitants/(km ²))	9.090

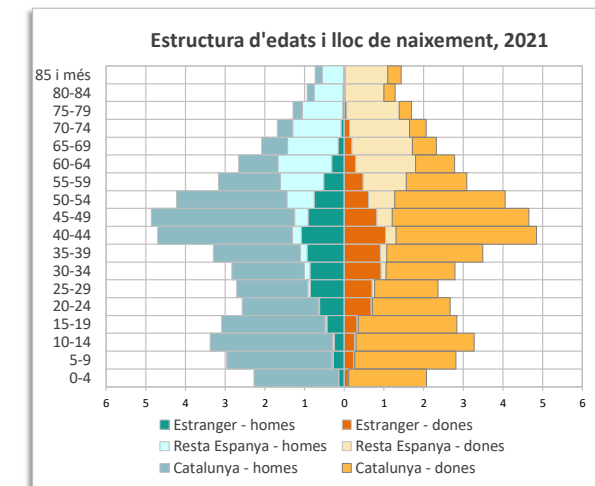
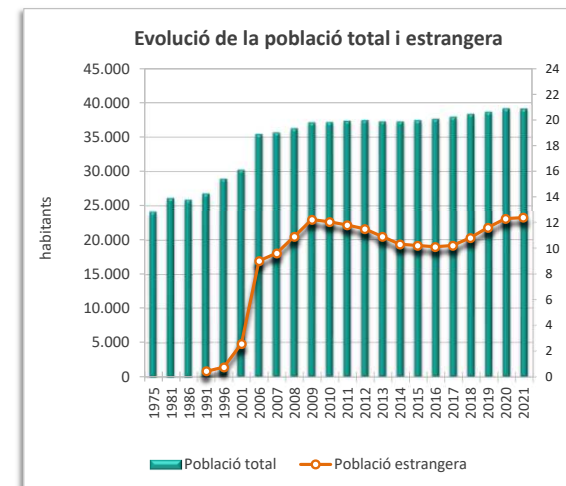
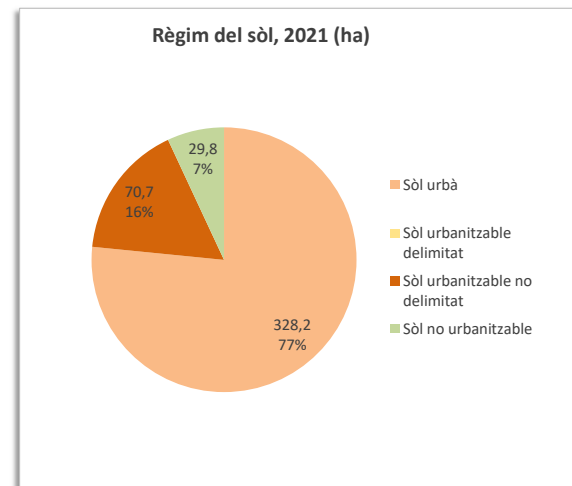
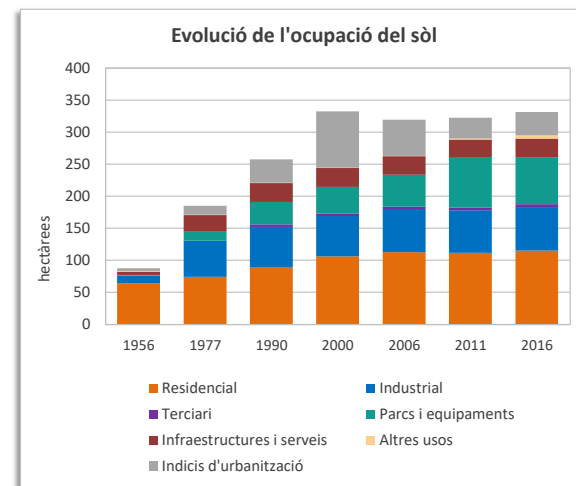
Territori

Superfície segons usos del sòl 2016 (ha)	430,6	Superfície segons planejament 2021 (ha)	428,7
Sòl ocupat (ha)	331,4	Sòl urbà (ha)	328,2
% Ocupació del sòl	77,0	Sòl urbanitzable delimitat (ha)	0,0
% Sòl residencial	34,8	Sòl urbanitzable no delimitat (ha)	70,7
% Sòl no residencial	56,3	Sòl no urbanitzable (ha)	29,8
% Sòl per a infraestructures i sistemes	8,9		
Densitat neta (habitants/ha sòl residencial)	327		

Població

Població 2021	39.139	Taxa de natalitat (‰) ¹	7,7
Homes	19.350	Taxa de mortalitat (‰) ¹	7,3
Dones	19.789	Índex sintètic de fecunditat ¹	1,1
Índex de masculinitat	97,8		
Creixement de població 2016-2021	1.491	Població estrangera 2021	4.835
% Creixement de població 2016-2021	4,0	% Població estrangera	12,4
% Població 0-14 anys	16,8	Homes	2.513
% Població 65 i més anys	15,5	Dones	2.322
Taxa de joventut (%)	9,9	% Població estrangera de nacionalitat europea	19,2
Índex d'envelliment	92,4	% Població estrangera de nacionalitat africana	32,3
Índex de sobreenvelliment	14,0	% Població estrangera de nacionalitat americana	32,2
Índex de dependència global	47,7	% Població estrangera de la resta del món	16,3

¹ Les dades de les taxes de natalitat, mortalitat i de l'índex sintètic de fecunditat són de l'any 2020



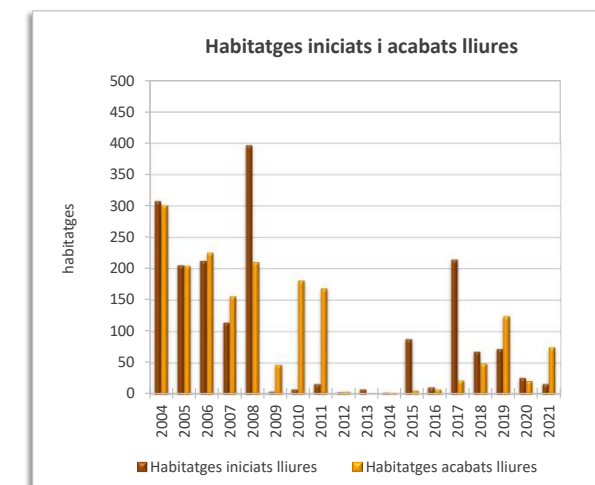
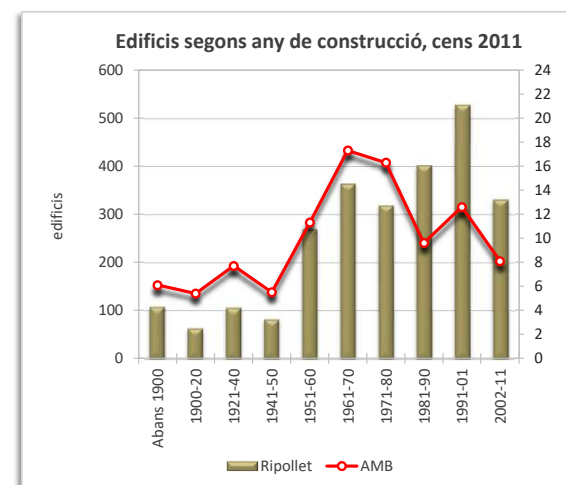
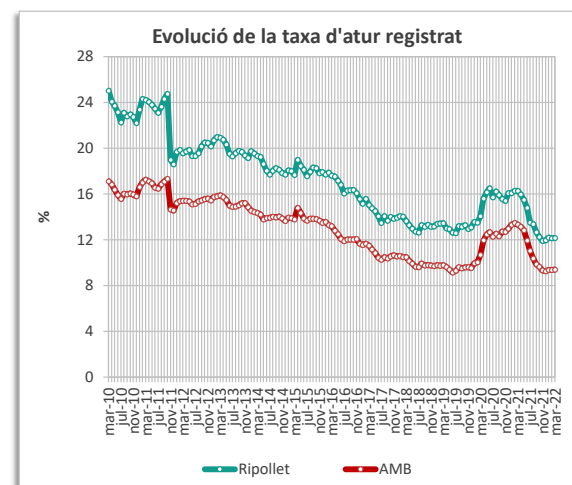
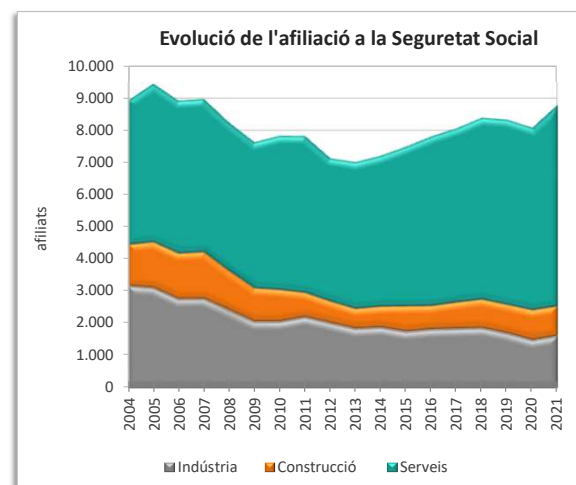
Activitat econòmica

Renda Familiar Disponible per càpita 2021 (€) ²	12.971	Atur registrat març 2022	2.337
Índex RFDPD 2021 (AMB = 100) ²	67,6	Taxa d'atur	12,2
Població activa 2022 (1trim)	19.197	Atur masculí	983
Afiliació Seguretat Social desembre 2021 ²	8.780	Atur femení	1.354
% Agricultura	0,1	Atur estranger masculí	151
% Indústria	18,2	Atur estranger femení	214
% Construcció	10,6	Atur jove masculí (<20 a 34 anys)	228
% Serveis	71,2	Atur jove femení (<20 a 34 anys)	260

Edificis i habitatges

Edificis destinats a habitatges 2011	2.565	Habitatges iniciats lliures 2021	16
% edificis en mal estat o ruïnós	0,5	Habitatges acabats lliures 2021	75
% edificis en estat deficient	5,7	Mitjana anual habitatges acabats lliures 2004-2021:	100
Habitatges familiars 2011	15.049	Habitatges HPO iniciats 2021	0
% habitatges principals	93,2	Habitatges HPO acabats 2021	0
% habitatges secundaris	0,6	Mitjana anual habitatges acabats HPO 2004-2021	17
% habitatges no principals buits	6,2		

² Dades provisionals



La davallada que s'observa a la sèrie al novembre de 2011 és deguda a l'actualització de les dades de població activa.

Superfície (km²) 4,0
 Densitat de població (habitants/(km²)) 9.401

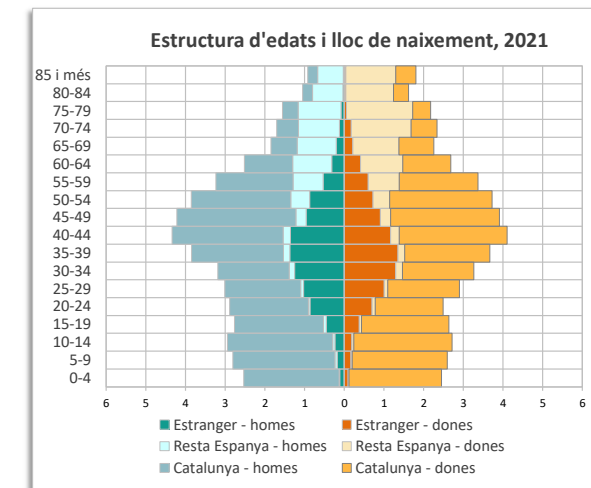
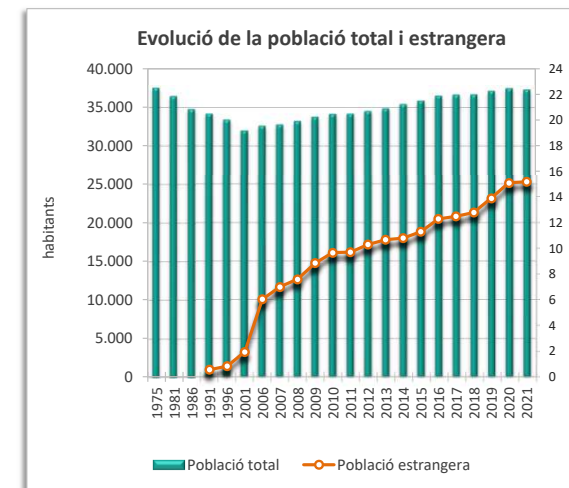
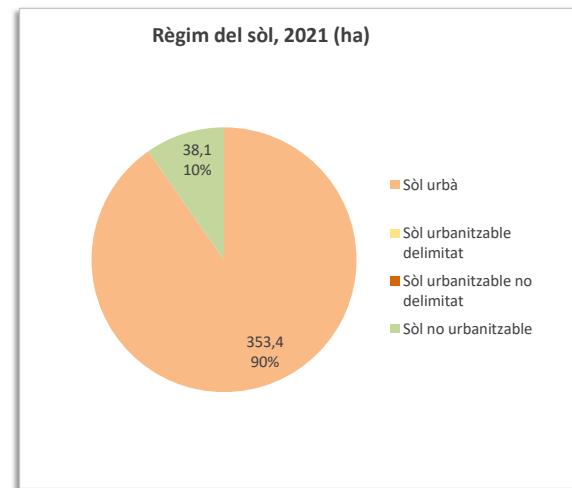
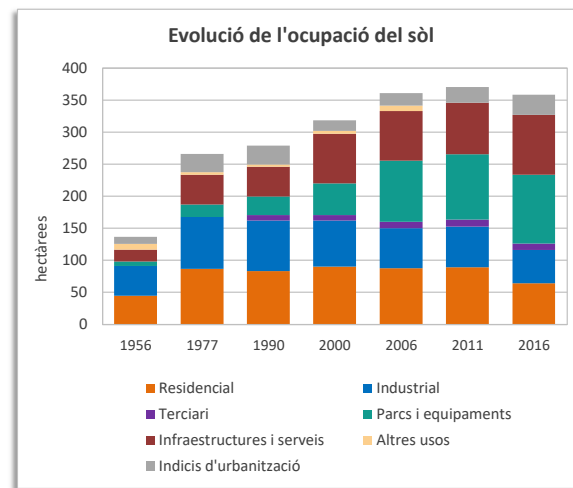
Territori

Superfície segons usos del sòl 2016 (ha)	396,6	Superfície segons planejament 2021 (ha)	391,5
Sòl ocupat (ha)	358,7	Sòl urbà (ha)	353,4
% Ocupació del sòl	90,4	Sòl urbanitzable delimitat (ha)	0,0
% Sòl residencial	17,9	Sòl urbanitzable no delimitat (ha)	0,0
% Sòl no residencial	56,0	Sòl no urbanitzable (ha)	38,1
% Sòl per a infraestructures i sistemes	26,1		
Densitat neta (habitants/ha sòl residencial)	569		

Població

Població 2021	37.283	Taxa de natalitat (%) ¹	8,5
Homes	18.357	Taxa de mortalitat (%) ¹	9,6
Dones	18.926	Índex sintètic de fecunditat ¹	1,3
Índex de masculinitat	97,0		
Creixement de població 2016-2021	787	Població estrangera 2021	5.665
% Creixement de població 2016-2021	2,2	% Població estrangera	15,2
% Població 0-14 anys	16,0	Homes	2.961
% Població 65 i més anys	17,3	Dones	2.704
Taxa de joventut (%)	9,7	% Població estrangera de nacionalitat europea	20,7
Índex d'envelliment	107,8	% Població estrangera de nacionalitat africana	15,3
Índex de sobreenvelliment	15,7	% Població estrangera de nacionalitat americana	29,9
Índex de dependència global	50,0	% Població estrangera de la resta del món	34,1

¹ Les dades de les taxes de natalitat, mortalitat i de l'índex sintètic de fecunditat són de l'any 2020



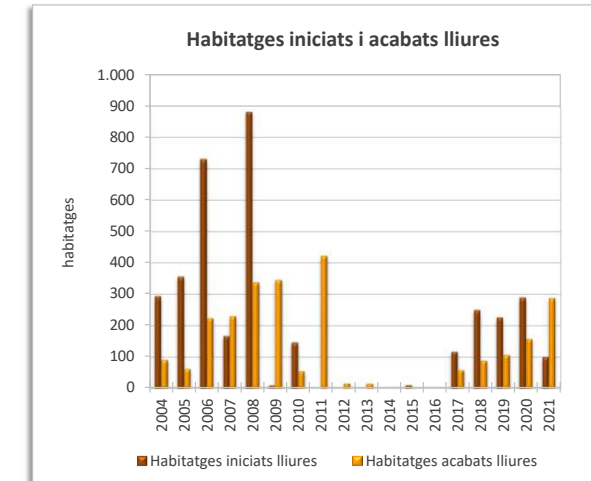
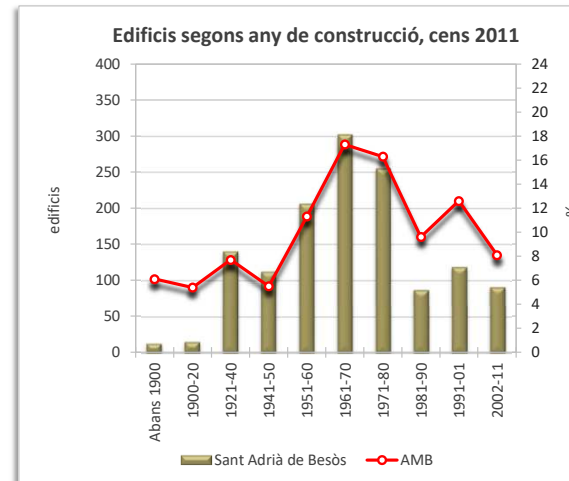
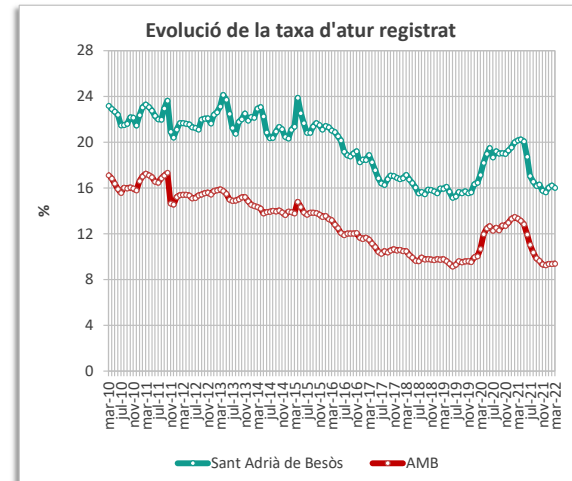
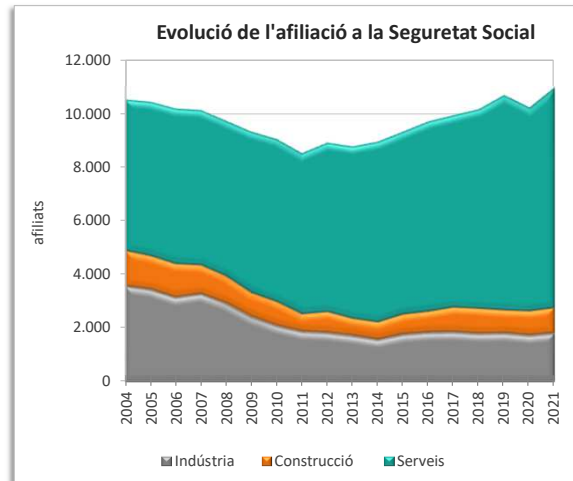
Activitat econòmica

Renda Familiar Disponible per càpita 2021 (€) ²	14.560	Atur registrat març 2022	2.765
Índex RFDPD 2021 (AMB = 100) ²	75,9	Taxa d'atur	16,0
Població activa 2022 (1trim)	17.260	Atur masculí	1.203
Afiliació Seguretat Social desembre 2021 ²	10.976	Atur femení	1.562
% Agricultura	0,0	Atur estranger masculí	124
% Indústria	16,3	Atur estranger femení	198
% Construcció	8,8	Atur jove masculí (<20 a 34 anys)	357
% Serveis	74,9	Atur jove femení (<20 a 34 anys)	409

Edificis i habitatges

Edificis destinats a habitatges 2011	1.337	Habitatges iniciats lliures 2021	99
% edificis en mal estat o ruïnós	4,0	Habitatges acabats lliures 2021	286
% edificis en estat deficient	16,3	Mitjana anual habitatges acabats lliures 2004-2021	138
Habitatges familiars 2011	14.692	Habitatges HPO iniciats 2021	91
% habitatges principals	88,7	Habitatges HPO acabats 2021	0
% habitatges secundaris	0,7	Mitjana anual habitatges acabats HPO 2004-2021	102
% habitatges no principals buits	10,6		

² Dades provisionals



La davallada que s'observa a la sèrie al novembre de 2011 és deguda a l'actualització de les dades de població activa.

Superfície (km²) 5,6
 Densitat de població (habitants/(km²)) 4.836

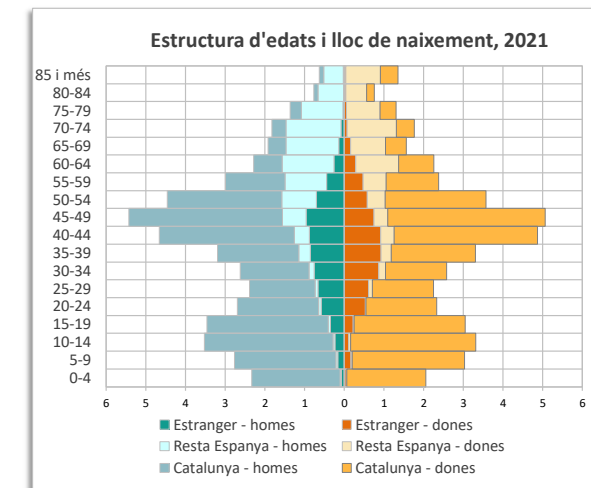
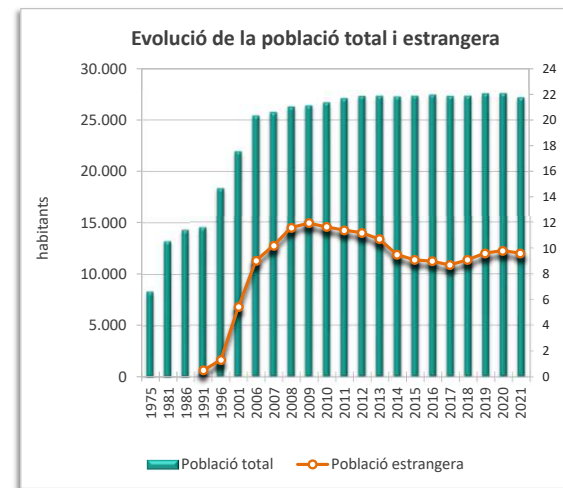
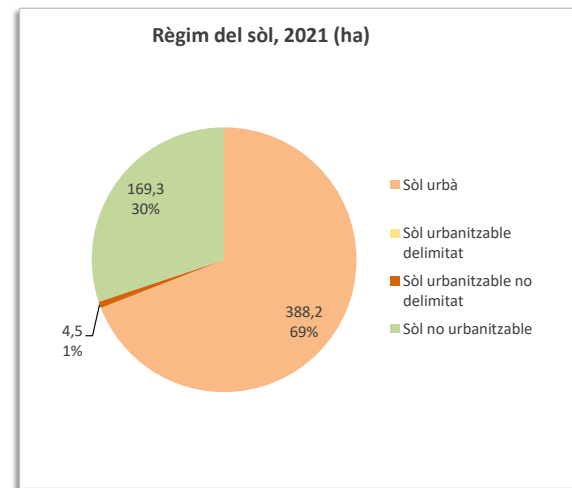
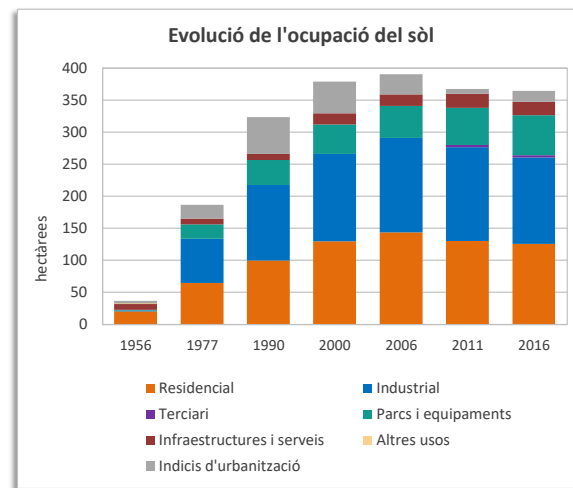
Territori

Superfície segons usos del sòl 2016 (ha)	562,0	Superfície segons planejament 2021 (ha)	562,0
Sòl ocupat (ha)	364,4	Sòl urbà (ha)	388,2
% Ocupació del sòl	64,8	Sòl urbanitzable delimitat (ha)	0,0
% Sòl residencial	34,4	Sòl urbanitzable no delimitat (ha)	4,5
% Sòl no residencial	59,8	Sòl no urbanitzable (ha)	169,3
% Sòl per a infraestructures i sistemes	5,8		
Densitat neta (habitants/ha sòl residencial)	219		

Població

Població 2021	27.175	Taxa de natalitat (‰) ¹	6,5
Homes	13.417	Taxa de mortalitat (‰) ¹	9,5
Dones	13.758	Índex sintètic de fecunditat ¹	1,0
Índex de masculinitat	97,5		
Creixement de població 2016-2021	-259	Població estrangera 2021	2.617
% Creixement de població 2016-2021	-0,9	% Població estrangera	9,6
% Població 0-14 anys	17,1	Homes	1.337
% Població 65 i més anys	15,6	Dones	1.280
Taxa de joventut (%)	10,2	% Població estrangera de nacionalitat europea	13,5
Índex d'envelliment	91,1	% Població estrangera de nacionalitat africana	52,3
Índex de sobreenvelliment	13,4	% Població estrangera de nacionalitat americana	21,4
Índex de dependència global	48,5	% Població estrangera de la resta del món	12,9

¹ Les dades de les taxes de natalitat, mortalitat i de l'índex sintètic de fecunditat són de l'any 2020



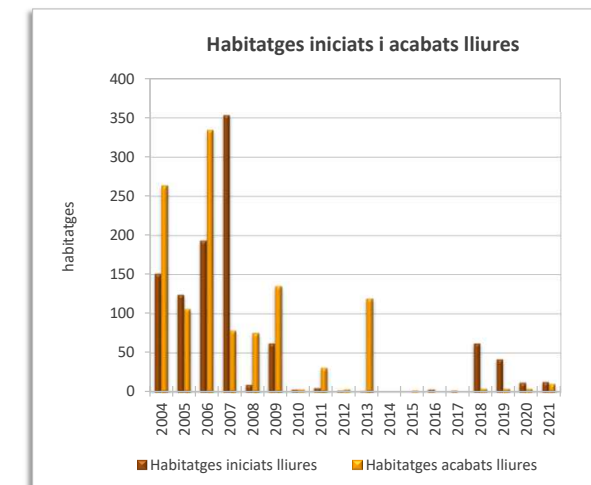
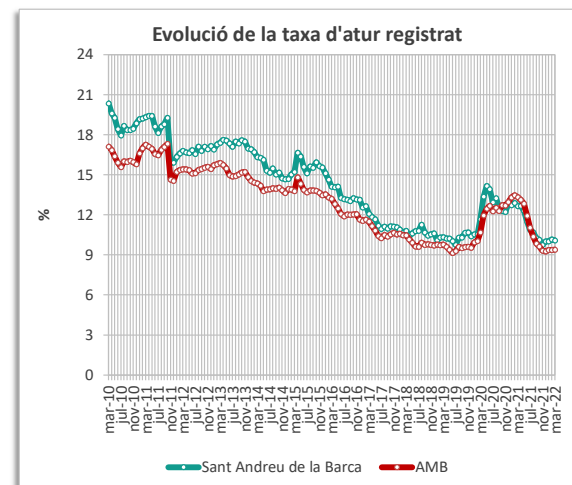
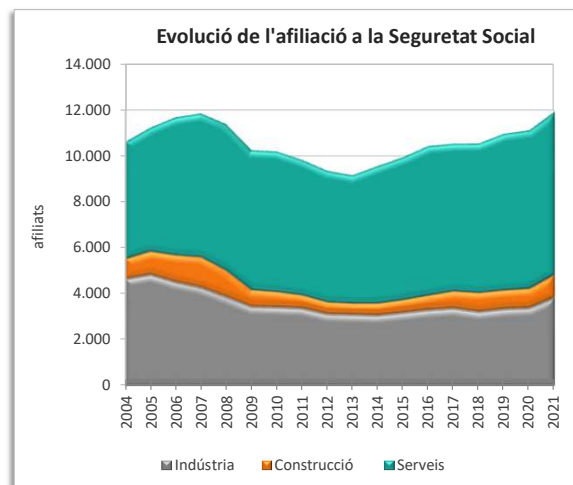
Activitat econòmica

Renda Familiar Disponible per càpita 2021 (€) ²	15.206	Atur registrat març 2022	1.325
Índex RFDPD 2021 (AMB = 100) ²	79,2	Taxa d'atur	10,1
Població activa 2022 (1trim)	13.149	Atur masculí	524
Afiliació Seguretat Social desembre 2021 ²	11.910	Atur femení	801
% Agricultura	0,1	Atur estranger masculí	73
% Indústria	32,0	Atur estranger femení	128
% Construcció	8,5	Atur jove masculí (<20 a 34 anys)	133
% Serveis	59,4	Atur jove femení (<20 a 34 anys)	146

Edificis i habitatges

Edificis destinats a habitatges 2011	2.177	Habitatges iniciats lliures 2021	13
% edificis en mal estat o ruïnós	0,5	Habitatges acabats lliures 2021	10
% edificis en estat deficient	2,5	Mitjana anual habitatges acabats lliures 2004-2021:	65
Habitatges familiars 2011	10.301	Habitatges HPO iniciats 2021	0
% habitatges principals	96,9	Habitatges HPO acabats 2021	0
% habitatges secundaris	0,8	Mitjana anual habitatges acabats HPO 2004-2021	14
% habitatges no principals buits	2,3		

² Dades provisionals



La davallada que s'observa a la sèrie al novembre de 2011 és deguda a l'actualització de les dades de població activa.

Superfície (km²) 21,5
 Densitat de població (habitants/(km²)) 3.901

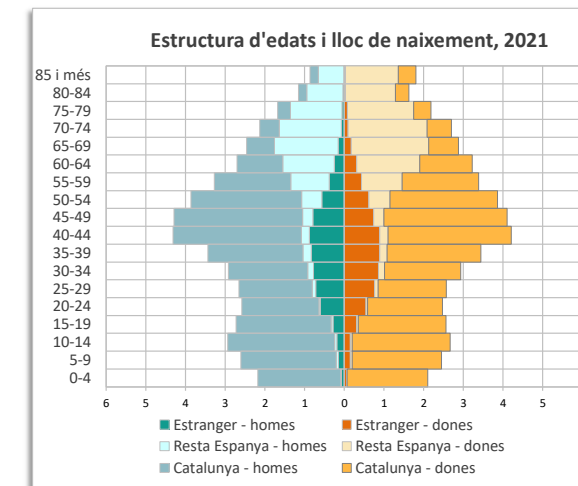
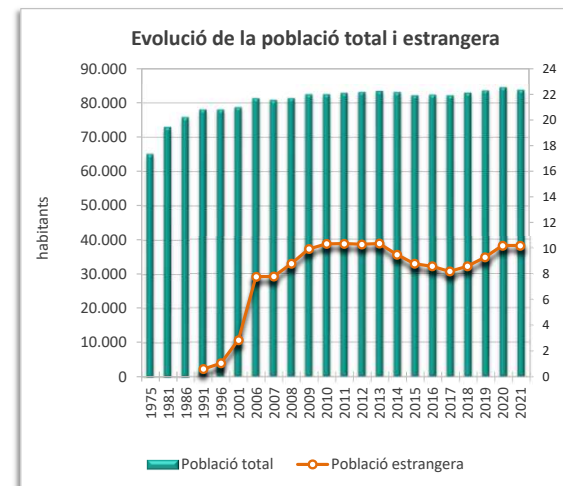
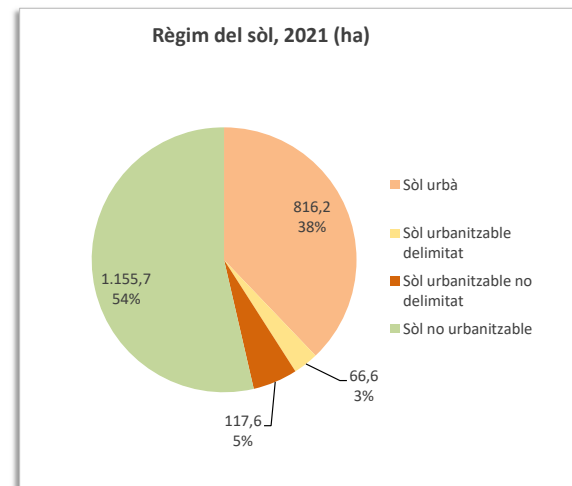
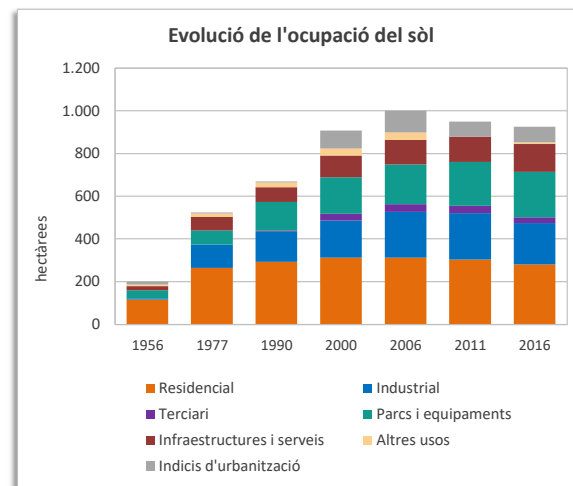
Territori

Superfície segons usos del sòl 2016 (ha)	2.146,9	Superfície segons planejament 2021 (ha)	2.156,1
Sòl ocupat (ha)	925,8	Sòl urbà (ha)	816,2
% Ocupació del sòl	43,1	Sòl urbanitzable delimitat (ha)	66,6
% Sòl residencial	30,3	Sòl urbanitzable no delimitat (ha)	117,6
% Sòl no residencial	55,6	Sòl no urbanitzable (ha)	1.155,7
% Sòl per a infraestructures i sistemes	14,1		
Densitat neta (habitants/ha sòl residencial)	293		

Població

Població 2021	83.755	Taxa de natalitat (%) ¹	7,6
Homes	40.823	Taxa de mortalitat (%) ¹	10,4
Dones	42.932	Índex sintètic de fecunditat ¹	1,2
Índex de masculinitat	95,1		
Creixement de població 2016-2021	1.353	Població estrangera 2021	8.504
% Creixement de població 2016-2021	1,6	% Població estrangera	10,2
% Població 0-14 anys	14,9	Homes	4.276
% Població 65 i més anys	19,5	Dones	4.228
Taxa de joventut (%)	9,3	% Població estrangera de nacionalitat europea	15,2
Índex d'envelliment	130,5	% Població estrangera de nacionalitat africana	31,9
Índex de sobreenvelliment	13,7	% Població estrangera de nacionalitat americana	36,2
Índex de dependència global	52,5	% Població estrangera de la resta del món	16,8

¹ Les dades de les taxes de natalitat, mortalitat i de l'índex sintètic de fecunditat són de l'any 2020



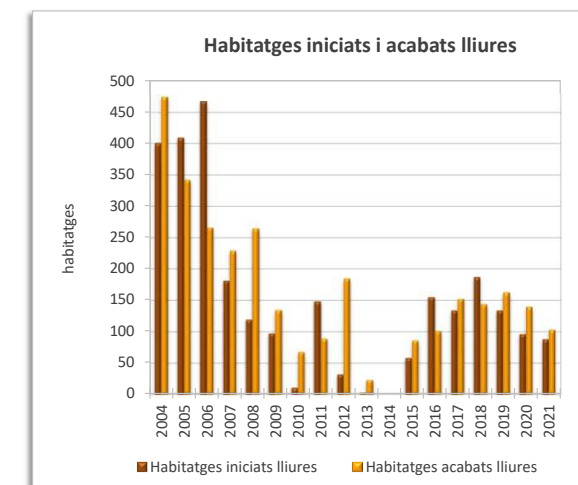
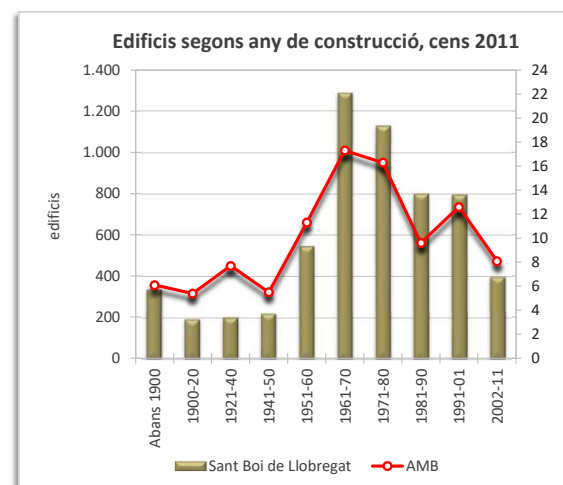
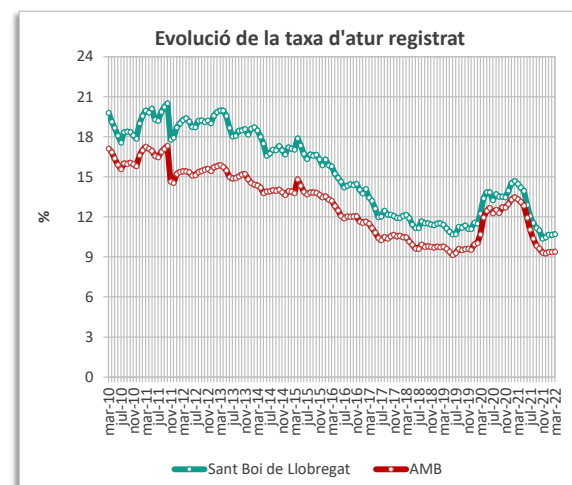
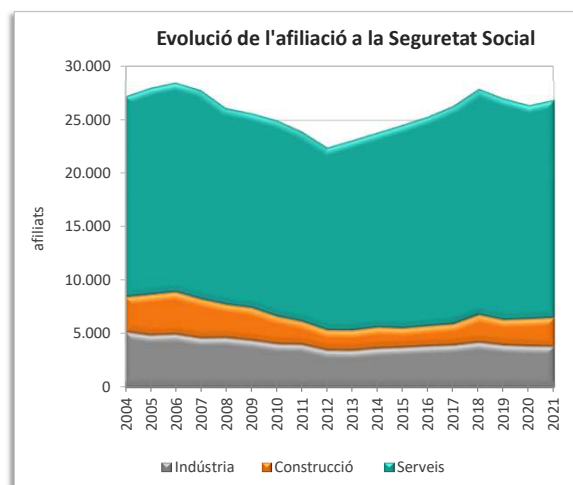
Activitat econòmica

Renda Familiar Disponible per càpita 2021 (€) ²	14.771	Atur registrat març 2022	4.256
Índex RFDPD 2021 (AMB = 100) ²	76,9	Taxa d'atur	10,7
Població activa 2022 (1trim)	39.688	Atur masculí	1.786
Afiliació Seguretat Social desembre 2021 ²	26.881	Atur femení	2.470
% Agricultura	0,3	Atur estranger masculí	254
% Indústria	14,0	Atur estranger femení	333
% Construcció	10,0	Atur jove masculí (<20 a 34 anys)	409
% Serveis	75,7	Atur jove femení (<20 a 34 anys)	487

Edificis i habitatges

Edificis destinats a habitatges 2011	5.895	Habitatges iniciats lliures 2021	88
% edificis en mal estat o ruïnós	2,2	Habitatges acabats lliures 2021	102
% edificis en estat deficient	7,3	Mitjana anual habitatges acabats lliures 2004-2021	164
Habitatges familiars 2011	34.508	Habitatges HPO iniciats 2021	0
% habitatges principals	88,6	Habitatges HPO acabats 2021	0
% habitatges secundaris	1,8	Mitjana anual habitatges acabats HPO 2004-2021	22
% habitatges no principals buits	9,5		

² Dades provisionals



La davallada que s'observa a la sèrie al novembre de 2011 és deguda a l'actualització de les dades de població activa.

Superfície (km ²)	10,8
Densitat de població (habitants/(km ²))	388

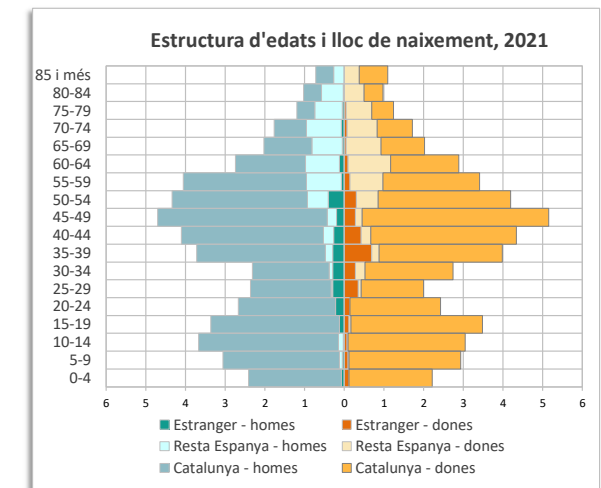
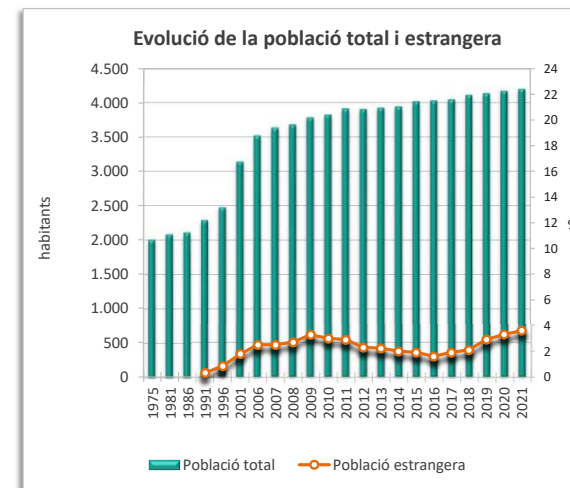
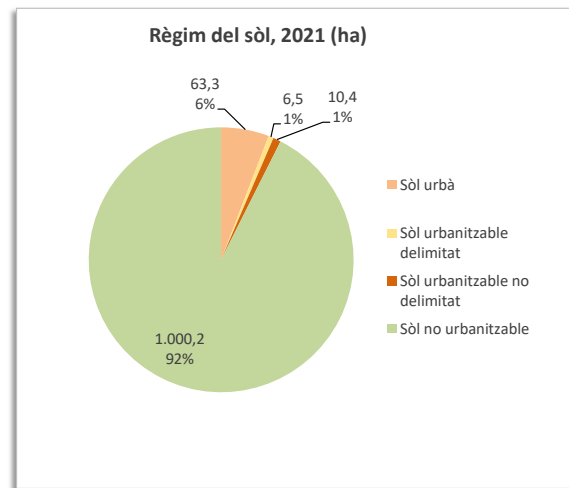
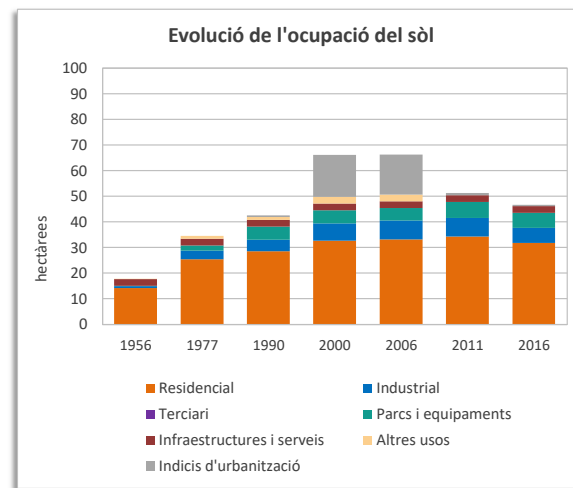
Territori

Superfície segons usos del sòl 2016 (ha)	1.080,7	Superfície segons planejament 2021 (ha)	1.080,4
Sòl ocupat (ha)	46,6	Sòl urbà (ha)	63,3
% Ocupació del sòl	4,3	Sòl urbanitzable delimitat (ha)	6,5
% Sòl residencial	68,1	Sòl urbanitzable no delimitat (ha)	10,4
% Sòl no residencial	26,2	Sòl no urbanitzable (ha)	1.000,2
% Sòl per a infraestructures i sistemes	5,7		
Densitat neta (habitants/ha sòl residencial)	127		

Població

Població 2021	4.193	Taxa de natalitat (‰) ¹	7,7
Homes	2.099	Taxa de mortalitat (‰) ¹	7,5
Dones	2.094	Índex sintètic de fecunditat ¹	1,1
Índex de masculinitat	100,2		
Creixement de població 2016-2021	169	Població estrangera 2021	153
% Creixement de població 2016-2021	4,2	% Població estrangera	3,6
% Població 0-14 anys	17,3	Homes	70
% Població 65 i més anys	13,7	Dones	83
Taxa de joventut (%)	9,8	% Població estrangera de nacionalitat europea	38,6
Índex d'envelliment	78,8	% Població estrangera de nacionalitat africana	17,0
Índex de sobreenvelliment	13,3	% Població estrangera de nacionalitat americana	39,9
Índex de dependència global	44,9	% Població estrangera de la resta del món	4,6

¹ Les dades de les taxes de natalitat, mortalitat i de l'índex sintètic de fecunditat són de l'any 2020



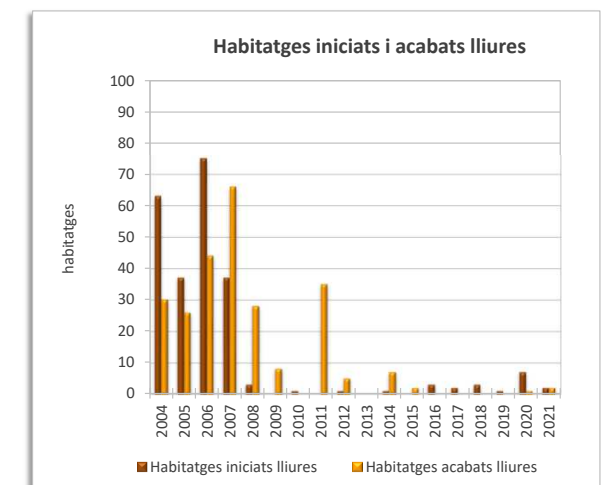
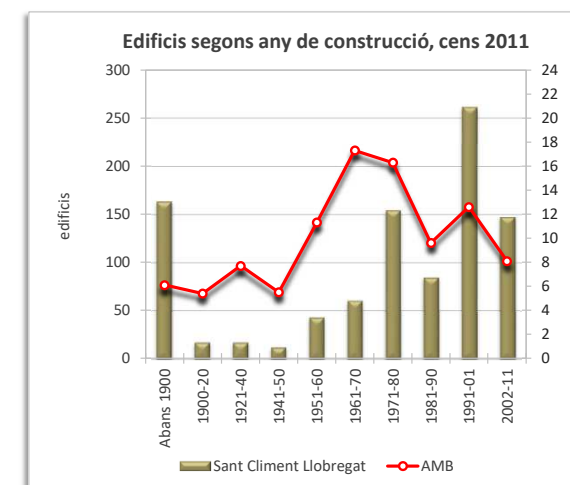
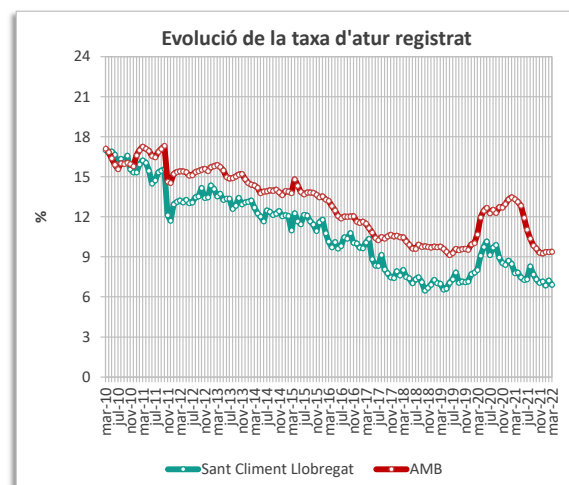
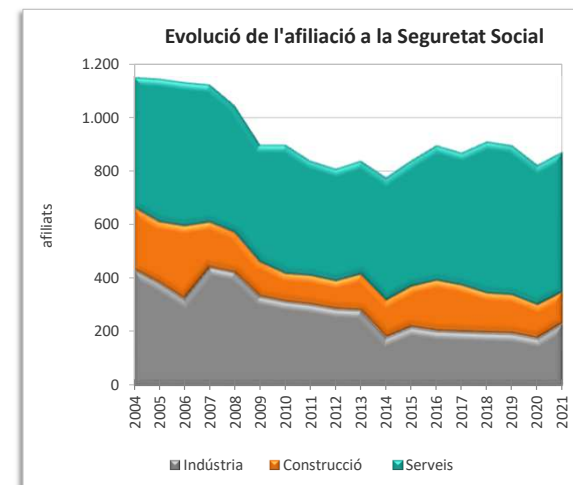
Activitat econòmica

Renda Familiar Disponible per càpita 2021 (€) ²	19.849	Atur registrat març 2022	151
Índex RFDPD 2021 (AMB = 100) ²	103,4	Taxa d'atur	6,9
Població activa 2022 (1trim)	2.185	Atur masculí	60
Afiliació Seguretat Social desembre 2021 ²	872	Atur femení	91
% Agricultura	2,4	Atur estranger masculí	1
% Indústria	24,1	Atur estranger femení	3
% Construcció	13,5	Atur jove masculí (<20 a 34 anys)	17
% Serveis	60,0	Atur jove femení (<20 a 34 anys)	9

Edificis i habitatges

Edificis destinats a habitatges 2011	958	Habitatges iniciats lliures 2021	2
% edificis en mal estat o ruïnós	0,6	Habitatges acabats lliures 2021	2
% edificis en estat deficient	5,1	Mitjana anual habitatges acabats lliures 2004-2021	14
Habitatges familiars 2011	1.632	Habitatges HPO iniciats 2021	0
% habitatges principals	83,6	Habitatges HPO acabats 2021	0
% habitatges secundaris	2,1	Mitjana anual habitatges acabats HPO 2004-2021	0
% habitatges no principals buits	14,3		

² Dades provisionals



La davallada que s'observa a la sèrie al novembre de 2011 és deguda a l'actualització de les dades de població activa.

Superfície (km²)	48,2
Densitat de població (habitants/(km²))	1.949

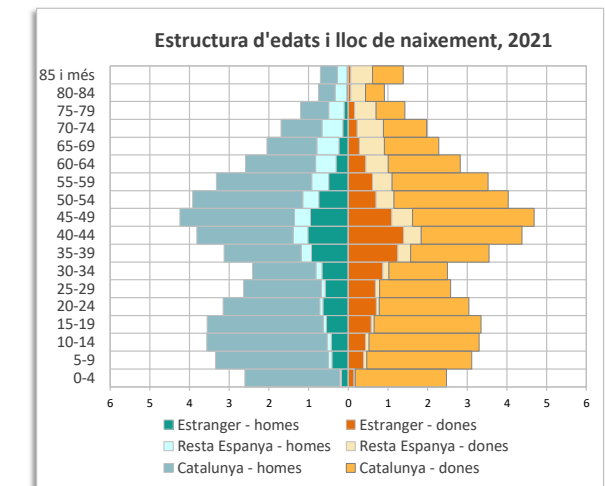
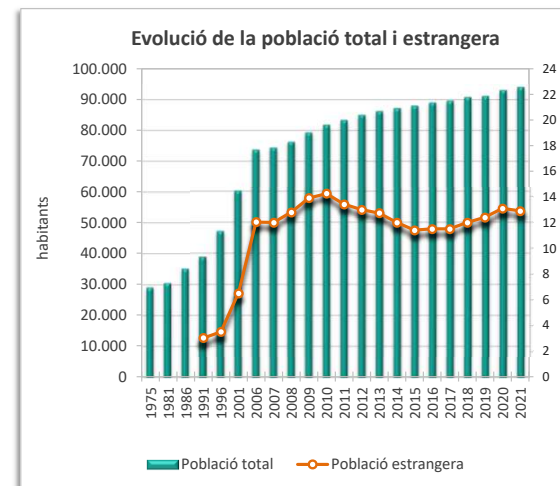
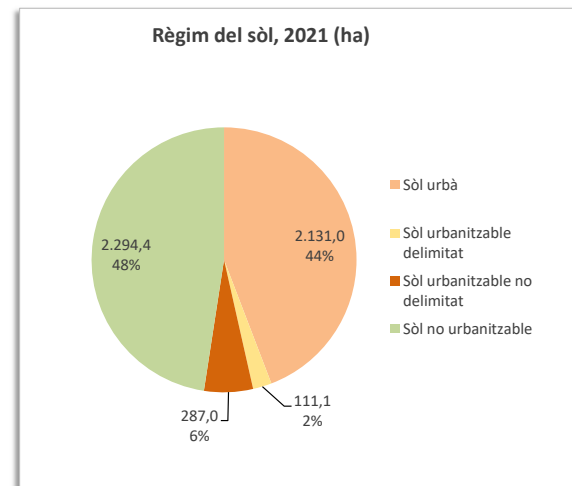
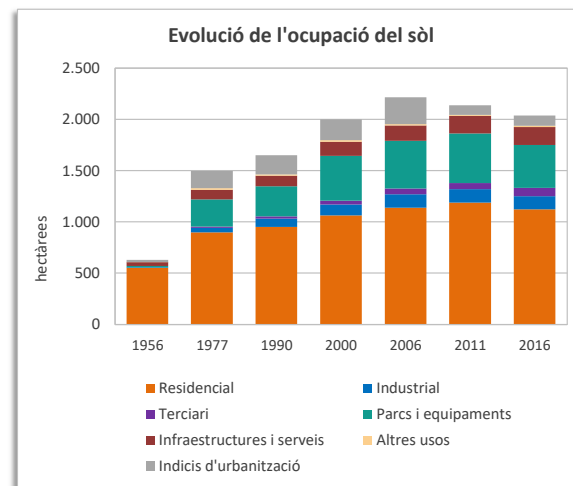
Territori

Superfície segons usos del sòl 2016 (ha)	4.823,6	Superfície segons planejament 2021 (ha)	4.823,4
Sòl ocupat (ha)	2.038,7	Sòl urbà (ha)	2.131,0
% Ocupació del sòl	42,3	Sòl urbanitzable delimitat (ha)	111,1
% Sòl residencial	55,0	Sòl urbanitzable no delimitat (ha)	287,0
% Sòl no residencial	36,5	Sòl no urbanitzable (ha)	2.294,4
% Sòl per a infraestructures i sistemes	8,5		
Densitat neta (habitants/ha sòl residencial)	79		

Població

Població 2021	94.012	Taxa de natalitat (%) ¹	8,1
Homes	45.711	Taxa de mortalitat (%) ¹	7,5
Dones	48.301	Índex sintètic de fecunditat ¹	1,2
Índex de masculinitat	94,6		
Creixement de població 2016-2021	5.091	Població estrangera 2021	12.103
% Creixement de població 2016-2021	5,7	% Població estrangera	12,9
% Població 0-14 anys	18,4	Homes	5.723
% Població 65 i més anys	14,4	Dones	6.380
Taxa de joventut (%)	11,7	% Població estrangera de nacionalitat europea	50,4
Índex d'envelliment	78,0	% Població estrangera de nacionalitat africana	5,3
Índex de sobreenvelliment	14,6	% Població estrangera de nacionalitat americana	34,8
Índex de dependència global	48,7	% Població estrangera de la resta del món	9,5

¹ Les dades de les taxes de natalitat, mortalitat i de l'índex sintètic de fecunditat són de l'any 2020



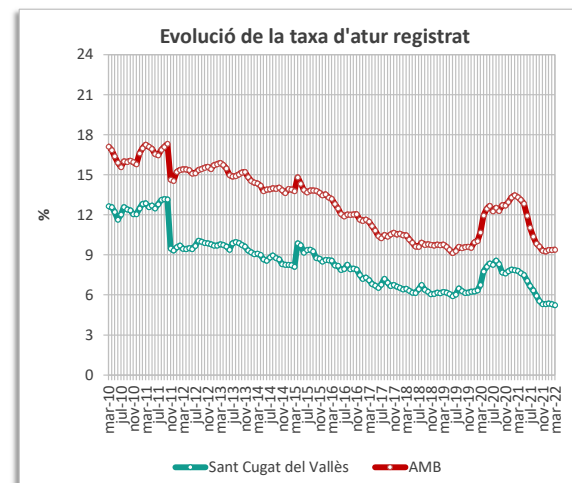
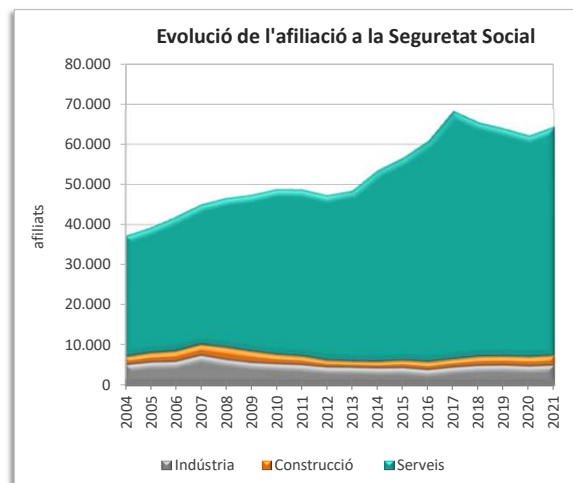
Activitat econòmica

Renda Familiar Disponible per càpita 2021 (€) ²	23.235	Atur registrat març 2022	2.339
Índex RFDPD 2021 (AMB = 100) ²	121,0	Taxa d'atur	5,2
Població activa 2022 (1trim)	44.682	Atur masculí	1.005
Afiliació Seguretat Social desembre 2021 ²	64.317	Atur femení	1.334
% Agricultura	0,1	Atur estranger masculí	132
% Indústria	7,8	Atur estranger femení	153
% Construcció	3,5	Atur jove masculí (<20 a 34 anys)	204
% Serveis	88,6	Atur jove femení (<20 a 34 anys)	202

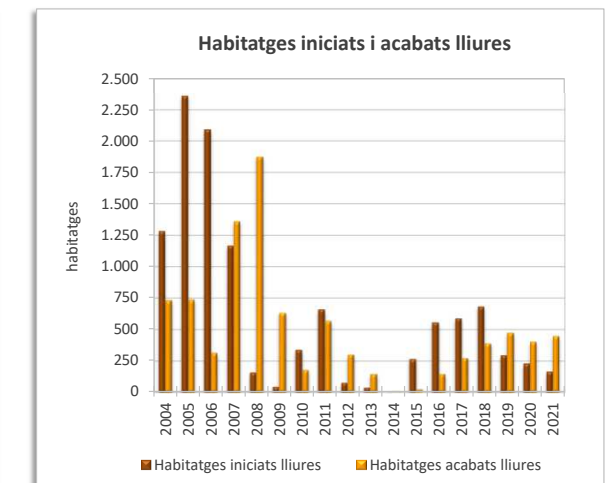
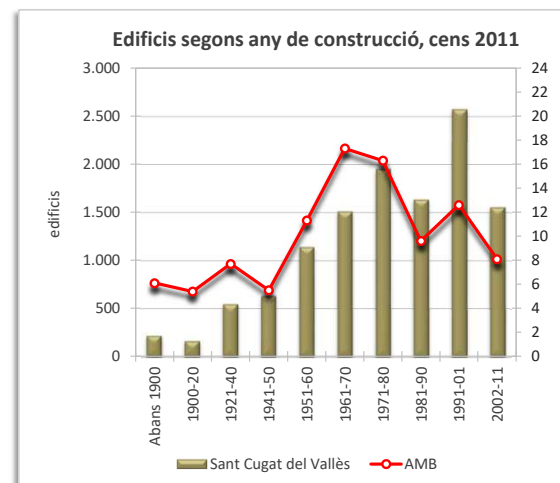
Edificis i habitatges

Edificis destinats a habitatges 2011	11.892	Habitatges iniciats lliures 2021	160
% edificis en mal estat o ruïnós	0,7	Habitatges acabats lliures 2021	445
% edificis en estat deficient	6,2	Mitjana anual habitatges acabats lliures 2004-2021	496
Habitatges familiars 2011	33.336	Habitatges HPO iniciats 2021	0
% habitatges principals	88,9	Habitatges HPO acabats 2021	4
% habitatges secundaris	4,3	Mitjana anual habitatges acabats HPO 2004-2021	66
% habitatges no principals buits	6,8		

² Dades provisionals



La davallada que s'observa a la sèrie al novembre de 2011 és deguda a l'actualització de les dades de població activa.



Superfície (km ²)	11,8
Densitat de població (habitants/(km ²))	3.845

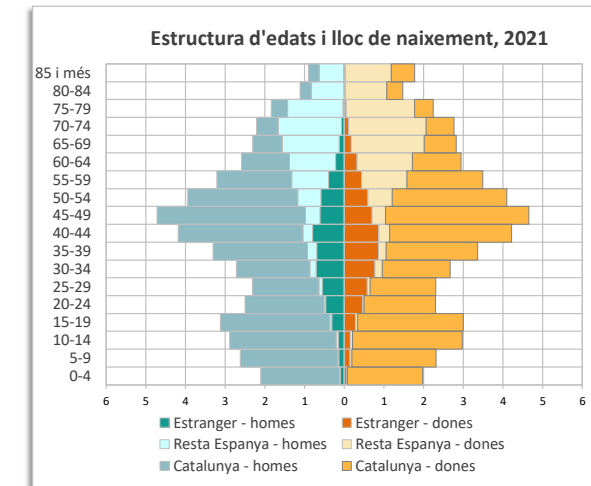
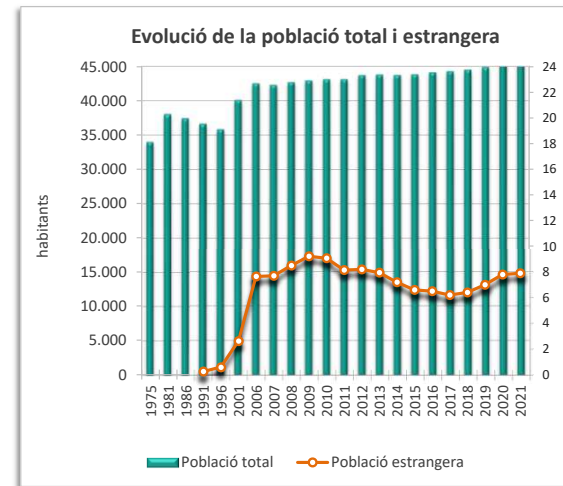
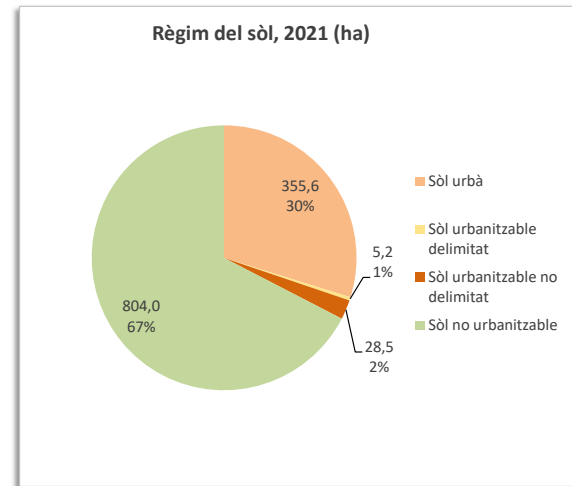
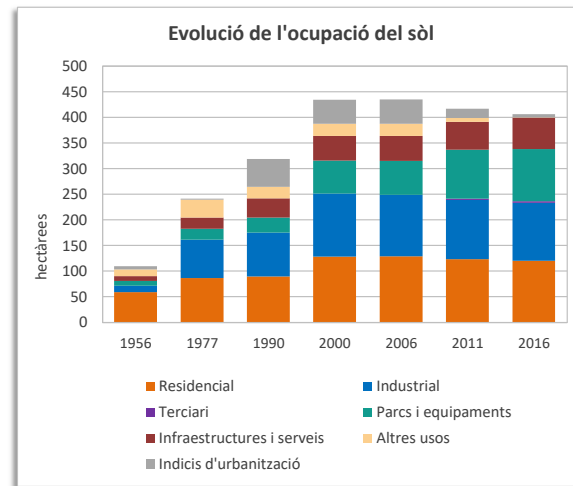
Territori

Superfície segons usos del sòl 2016 (ha)	272,2	Superfície segons planejament 2021 (ha)	1.193,3
Sòl ocupat (ha)	406,3	Sòl urbà (ha)	355,6
% Ocupació del sòl	34,4	Sòl urbanitzable delimitat (ha)	5,2
% Sòl residencial	29,5	Sòl urbanitzable no delimitat (ha)	28,5
% Sòl no residencial	55,5	Sòl no urbanitzable (ha)	804,0
% Sòl per a infraestructures i sistemes	15,0		
Densitat neta (habitants/ha sòl residencial)	368		

Població

Població 2021	45.463	Taxa de natalitat (‰) ¹	7,3
Homes	22.089	Taxa de mortalitat (‰) ¹	8,4
Dones	23.374	Índex sintètic de fecunditat ¹	1,1
Índex de masculinitat	94,5		
Creixement de població 2016-2021	1.377	Població estrangera 2021	3.597
% Creixement de població 2016-2021	3,1	% Població estrangera	7,9
% Població 0-14 anys	14,9	Homes	1.783
% Població 65 i més anys	19,5	Dones	1.814
Taxa de joventut (%)	9,7	% Població estrangera de nacionalitat europea	28,2
Índex d'envelliment	130,8	% Població estrangera de nacionalitat africana	20,6
Índex de sobreenvelliment	13,8	% Població estrangera de nacionalitat americana	36,3
Índex de dependència global	52,3	% Població estrangera de la resta del món	14,8

¹ Les dades de les taxes de natalitat, mortalitat i de l'índex sintètic de fecunditat són de l'any 2020



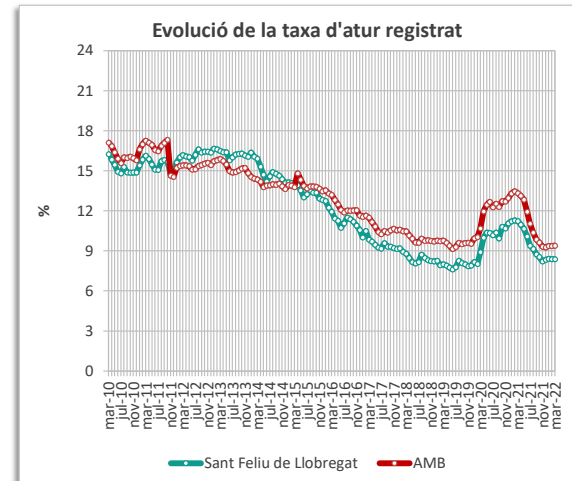
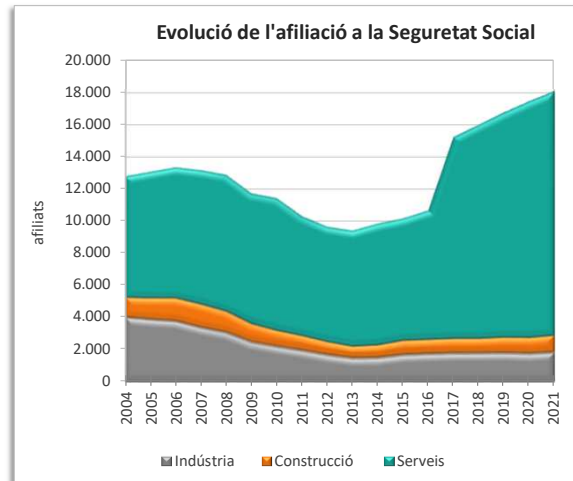
Activitat econòmica

Renda Familiar Disponible per càpita 2021 (€) ²	17.366	Atur registrat març 2022	1.822
Índex RFDPD 2021 (AMB = 100) ²	90,5	Taxa d'atur	8,4
Població activa 2022 (1trim)	21.740	Atur masculí	784
Afiliació Seguretat Social desembre 2021 ²	18.094	Atur femení	1.038
% Agricultura	0,2	Atur estranger masculí	76
% Indústria	9,8	Atur estranger femení	118
% Construcció	5,9	Atur jove masculí (<20 a 34 anys)	172
% Serveis	84,0	Atur jove femení (<20 a 34 anys)	165

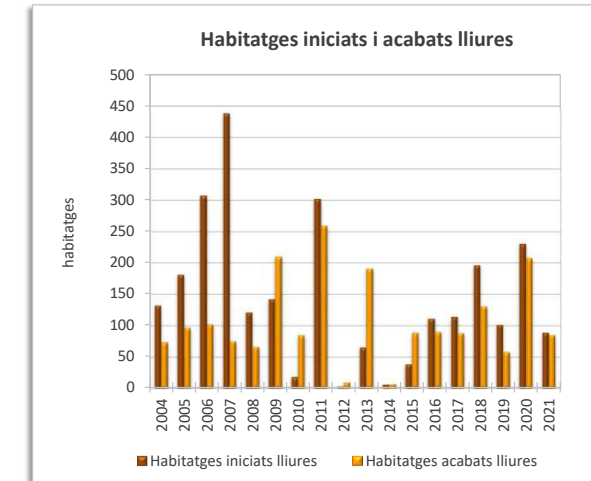
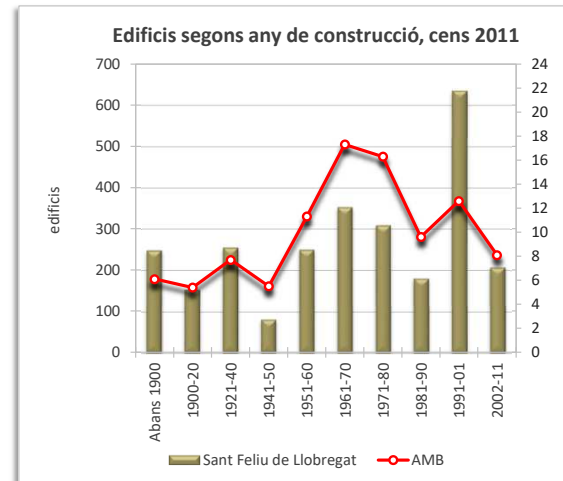
² Dades provisionals

Edificis i habitatges

Edificis destinats a habitatges 2011	2.663	Habitatges iniciats lliures 2021	89
% edificis en mal estat o ruïnós	1,1	Habitatges acabats lliures 2021	84
% edificis en estat deficient	4,4	Mitjana anual habitatges acabats lliures 2004-2021:	106
Habitatges familiars 2011	18.458	Habitatges HPO iniciats 2021	0
% habitatges principals	88,5	Habitatges HPO acabats 2021	0
% habitatges secundaris	1,9	Mitjana anual habitatges acabats HPO 2004-2021	24
% habitatges no principals buits	9,6		



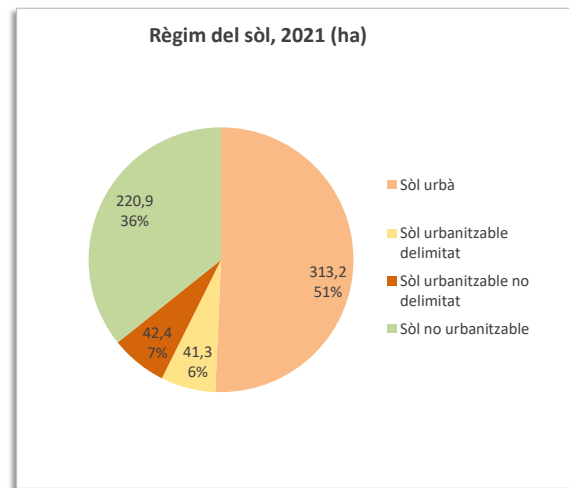
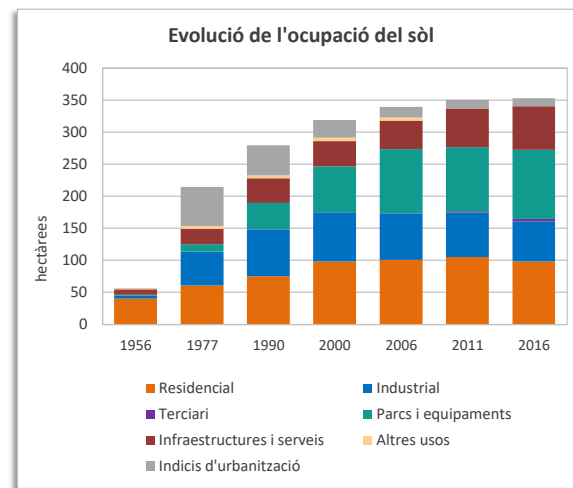
La davallada que s'observa a la sèrie al novembre de 2011 és deguda a l'actualització de les dades de població activa.



Superfície (km²)	6,2
Densitat de població (habitants/(km²))	5.528

Territori

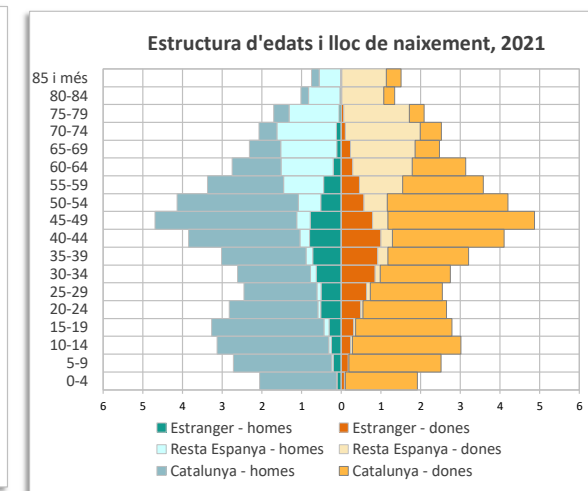
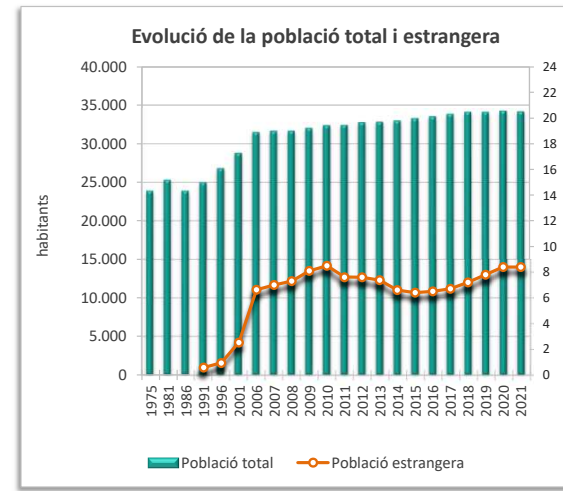
Superfície segons usos del sòl 2016 (ha)	617,4	Superfície segons planejament 2021 (ha)	617,8
Sòl ocupat (ha)	352,8	Sòl urbà (ha)	313,2
% Ocupació del sòl	57,1	Sòl urbanitzable delimitat (ha)	41,3
% Sòl residencial	27,7	Sòl urbanitzable no delimitat (ha)	42,4
% Sòl no residencial	53,1	Sòl no urbanitzable (ha)	220,9
% Sòl per a infraestructures i sistemes	19,2		
Densitat neta (habitants/ha sòl residencial)	342		



Població

Població 2021	34.130	Taxa de natalitat (‰) ¹	6,5
Homes	16.622	Taxa de mortalitat (‰) ¹	8,4
Dones	17.508	Índex sintètic de fecunditat ¹	1,0
Índex de masculinitat	94,9		
Creixement de població 2016-2021	628	Població estrangera 2021	2.865
% Creixement de població 2016-2021	1,9	% Població estrangera	8,4
% Població 0-14 anys	15,4	Homes	1.370
% Població 65 i més anys	17,8	Dones	1.495
Taxa de joventut (%)	10,2	% Població estrangera de nacionalitat europea	28,6
Índex d'envelliment	116,1	% Població estrangera de nacionalitat africana	21,9
Índex de sobreenvelliment	12,6	% Població estrangera de nacionalitat americana	37,3
Índex de dependència global	49,7	% Població estrangera de la resta del món	12,2

¹ Les dades de les taxes de natalitat, mortalitat i de l'índex sintètic de fecunditat són de l'any 2020



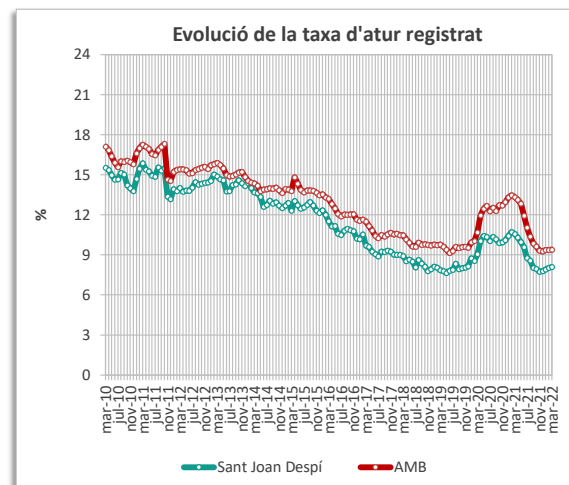
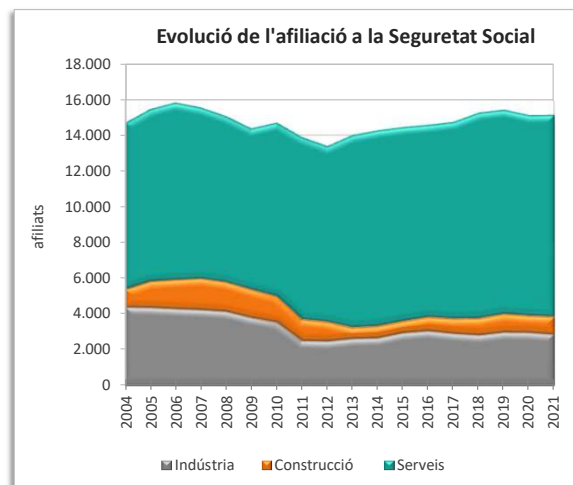
Activitat econòmica

Renda Familiar Disponible per càpita 2021 (€) ²	17.806	Atur registrat març 2022	1.357
Índex RFDPD 2021 (AMB = 100) ²	92,8	Taxa d'atur	8,1
Població activa 2022 (1trim)	16.780	Atur masculí	573
Afiliació Seguretat Social desembre 2021 ²	15.128	Atur femení	784
% Agricultura	0,2	Atur estranger masculí	58
% Indústria	18,8	Atur estranger femení	89
% Construcció	6,5	Atur jove masculí (<20 a 34 anys)	116
% Serveis	74,5	Atur jove femení (<20 a 34 anys)	144

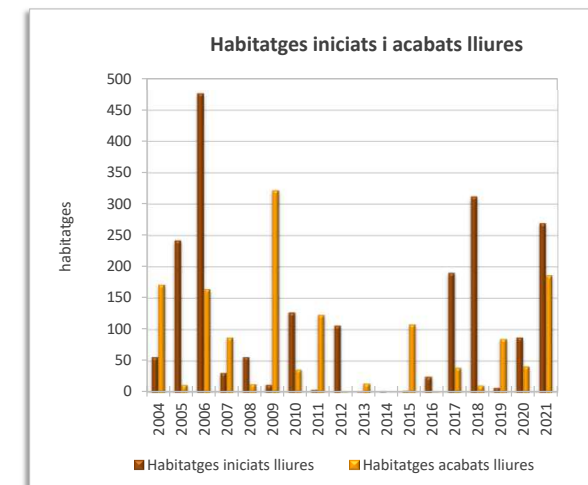
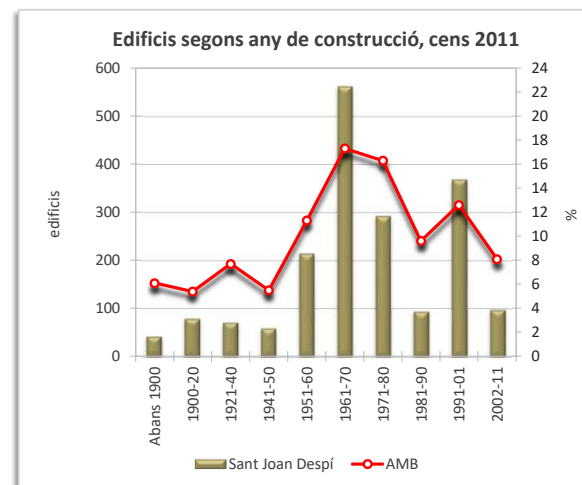
² Dades provisionals

Edificis i habitatges

Edificis destinats a habitatges 2011	1.878	Habitatges iniciats lliures 2021	269
% edificis en mal estat o ruïnós	4,7	Habitatges acabats lliures 2021	186
% edificis en estat deficient	10,0	Mitjana anual habitatges acabats lliures 2004-2021	79
Habitatges familiars 2011	13.518	Habitatges HPO iniciats 2021	48
% habitatges principals	90,5	Habitatges HPO acabats 2021	48
% habitatges secundaris	1,1	Mitjana anual habitatges acabats HPO 2004-2021	37
% habitatges no principals buits	8,3		



La davallada que s'observa a la sèrie al novembre de 2011 és deguda a l'actualització de les dades de població activa.



Superfície (km²) 7,8
 Densitat de població (habitants/(km²)) 2.480

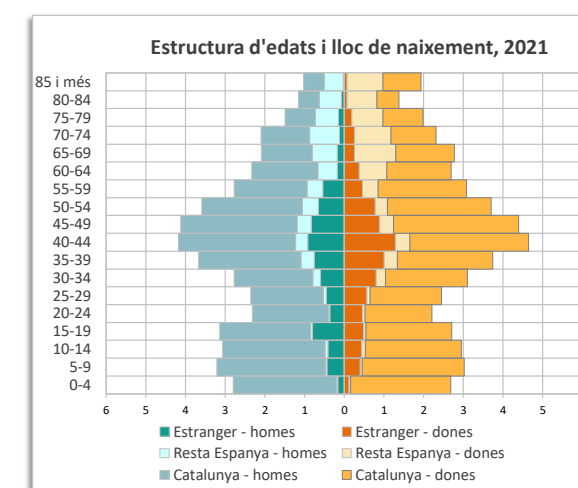
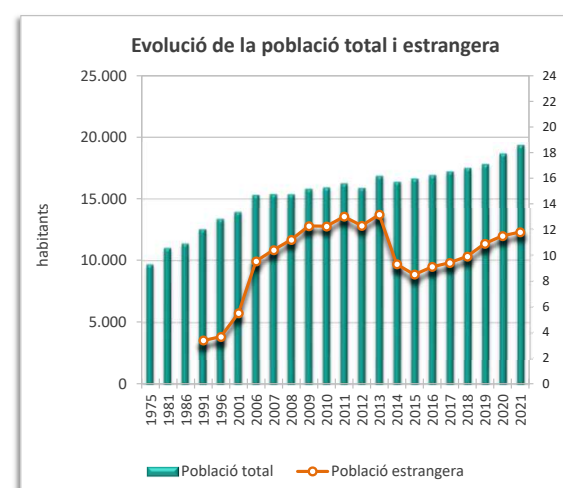
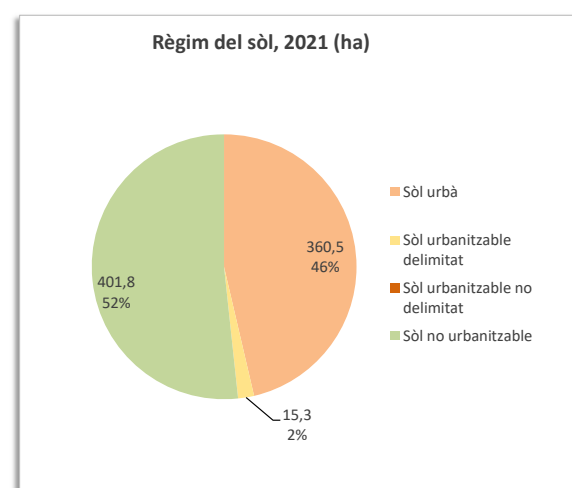
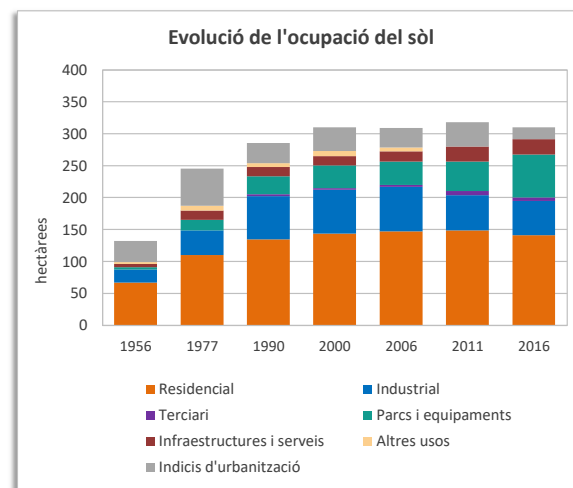
Territori

Superfície segons usos del sòl 2016 (ha)	781,5	Superfície segons planejament 2021 (ha)	777,6
Sòl ocupat (ha)	309,9	Sòl urbà (ha)	360,5
% Ocupació del sòl	39,7	Sòl urbanitzable delimitat (ha)	15,3
% Sòl residencial	45,5	Sòl urbanitzable no delimitat (ha)	0,0
% Sòl no residencial	46,8	Sòl no urbanitzable (ha)	401,8
% Sòl per a infraestructures i sistemes	7,7		
Densitat neta (habitants/ha sòl residencial)	120		

Població

Població 2021	19.379	Taxa de natalitat (%) ¹	8,6
Homes	9.331	Taxa de mortalitat (%) ¹	12,2
Dones	10.048	Índex sintètic de fecunditat ¹	1,3
Índex de masculinitat	92,9		
Creixement de població 2016-2021	2.452	Població estrangera 2021	2.292
% Creixement de població 2016-2021	14,5	% Població estrangera	11,8
% Població 0-14 anys	17,7	Homes	1.099
% Població 65 i més anys	18,2	Dones	1.193
Taxa de joventut (%)	9,2	% Població estrangera de nacionalitat europea	56,6
Índex d'envelliment	102,8	% Població estrangera de nacionalitat africana	6,1
Índex de sobreenvelliment	16,2	% Població estrangera de nacionalitat americana	28,2
Índex de dependència global	56,2	% Població estrangera de la resta del món	9,0

¹ Les dades de les taxes de natalitat, mortalitat i de l'índex sintètic de fecunditat són de l'any 2020



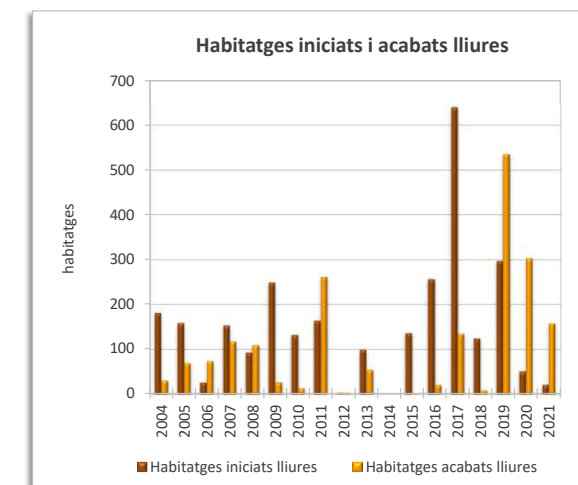
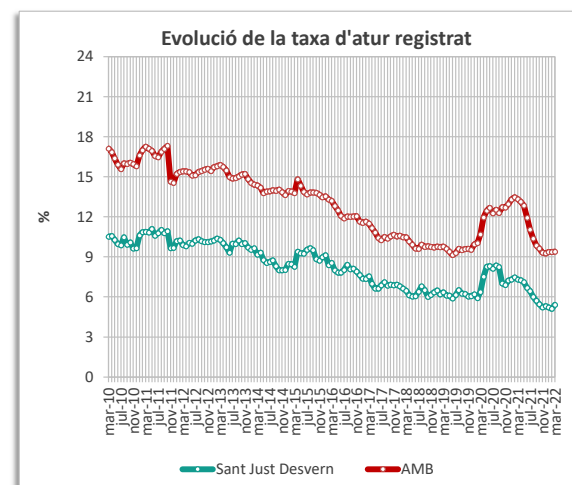
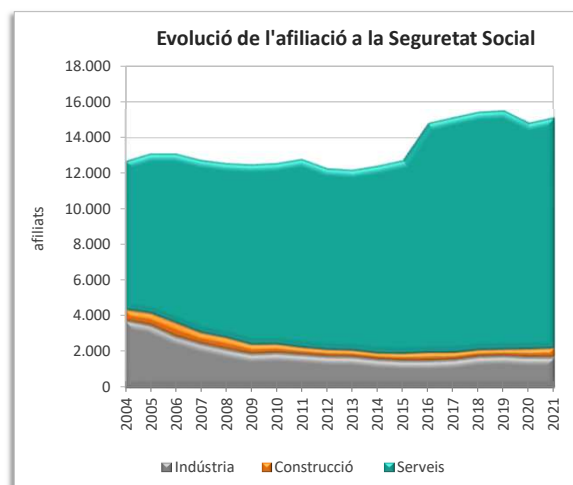
Activitat econòmica

Renda Familiar Disponible per càpita 2021 (€) ²	27.696	Atur registrat març 2022	498
Índex RFDPD 2021 (AMB = 100) ²	144,3	Taxa d'atur	5,4
Població activa 2022 (1trim)	9.227	Atur masculí	210
Afiliació Seguretat Social desembre 2021 ²	15.133	Atur femení	288
% Agricultura	0,0	Atur estranger masculí	21
% Indústria	11,0	Atur estranger femení	30
% Construcció	3,3	Atur jove masculí (<20 a 34 anys)	39
% Serveis	85,6	Atur jove femení (<20 a 34 anys)	43

² Dades provisionals

Edificis i habitatges

Edificis destinats a habitatges 2011	1.928	Habitatges iniciats lliures 2021	21
% edificis en mal estat o ruïnós	0,8	Habitatges acabats lliures 2021	158
% edificis en estat deficient	3,6	Mitjana anual habitatges acabats lliures 2004-2021	107
Habitatges familiars 2011	7.502	Habitatges HPO iniciats 2021	0
% habitatges principals	78,0	Habitatges HPO acabats 2021	38
% habitatges secundaris	2,1	Mitjana anual habitatges acabats HPO 2004-2021	35
% habitatges no principals buits	20,0		



La davallada que s'observa a la sèrie al novembre de 2011 és deguda a l'actualització de les dades de població activa.

Superfície (km ²)	9,1
Densitat de població (habitants/(km ²))	3.082

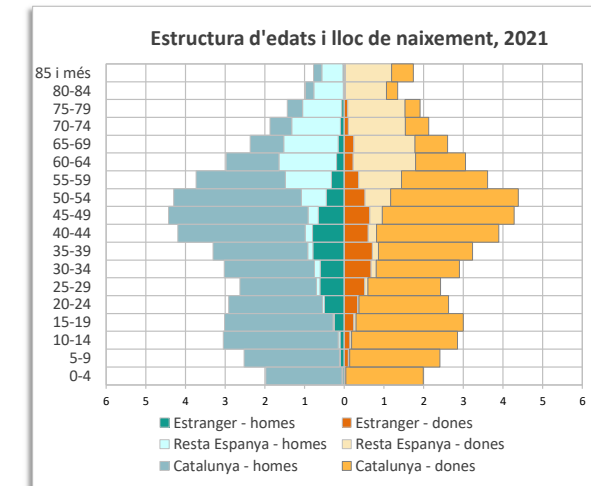
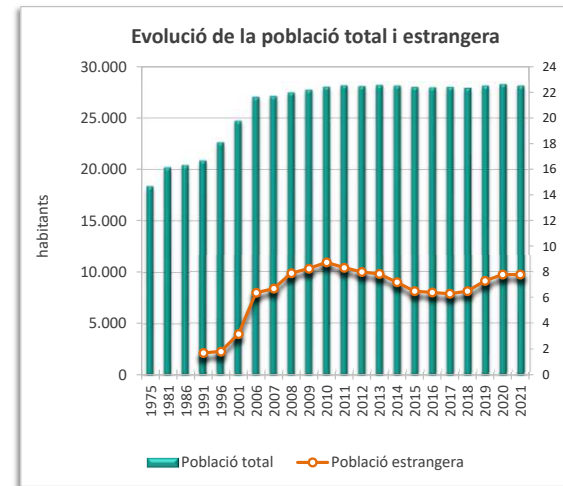
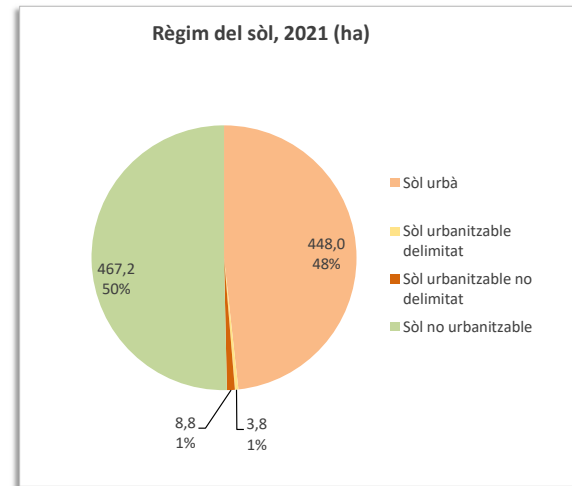
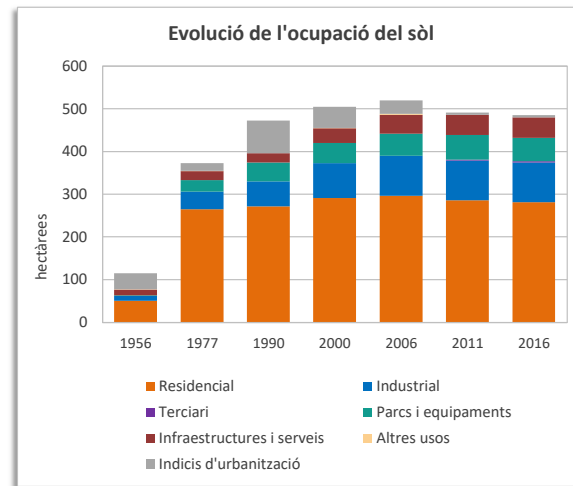
Territori

Superfície segons usos del sòl 2016 (ha)	912,3	Superfície segons planejament 2021 (ha)	927,8
Sòl ocupat (ha)	485,3	Sòl urbà (ha)	448,0
% Ocupació del sòl	53,2	Sòl urbanitzable delimitat (ha)	3,8
% Sòl residencial	57,9	Sòl urbanitzable no delimitat (ha)	8,8
% Sòl no residencial	32,3	Sòl no urbanitzable (ha)	467,2
% Sòl per a infraestructures i sistemes	9,8		
Densitat neta (habitants/ha sòl residencial)	100		

Població

Població 2021	28.115	Taxa de natalitat (%) ¹	7,1
Homes	13.930	Taxa de mortalitat (%) ¹	9,3
Dones	14.185	Índex sintètic de fecunditat ¹	1,1
Índex de masculinitat	98,2		
Creixement de població 2016-2021	154	Població estrangera 2021	2.189
% Creixement de població 2016-2021	0,6	% Població estrangera	7,8
% Població 0-14 anys	14,8	Homes	1.136
% Població 65 i més anys	17,2	Dones	1.053
Taxa de joventut (%)	10,3	% Població estrangera de nacionalitat europea	20,0
Índex d'envelliment	116,2	% Població estrangera de nacionalitat africana	44,3
Índex de sobreenvelliment	14,6	% Població estrangera de nacionalitat americana	25,4
Índex de dependència global	47,2	% Població estrangera de la resta del món	10,2

¹ Les dades de les taxes de natalitat, mortalitat i de l'índex sintètic de fecunditat són de l'any 2020



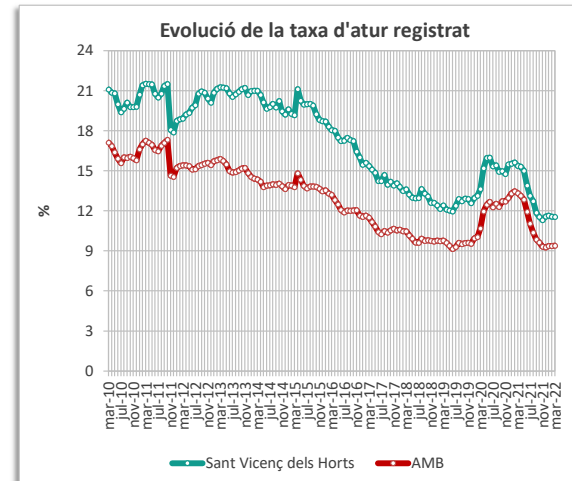
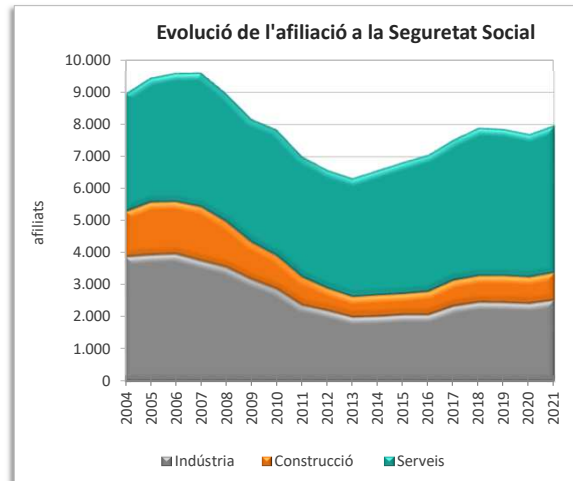
Activitat econòmica

Renda Familiar Disponible per càpita 2021 (€) ²	14.940	Atur registrat març 2022	1.583
Índex RFDPD 2021 (AMB = 100) ²	77,8	Taxa d'atur	11,6
Població activa 2022 (1trim)	13.700	Atur masculí	663
Afiliació Seguretat Social desembre 2021 ²	7.970	Atur femení	920
% Agricultura	0,2	Atur estranger masculí	77
% Indústria	31,6	Atur estranger femení	103
% Construcció	10,7	Atur jove masculí (<20 a 34 anys)	165
% Serveis	57,5	Atur jove femení (<20 a 34 anys)	184

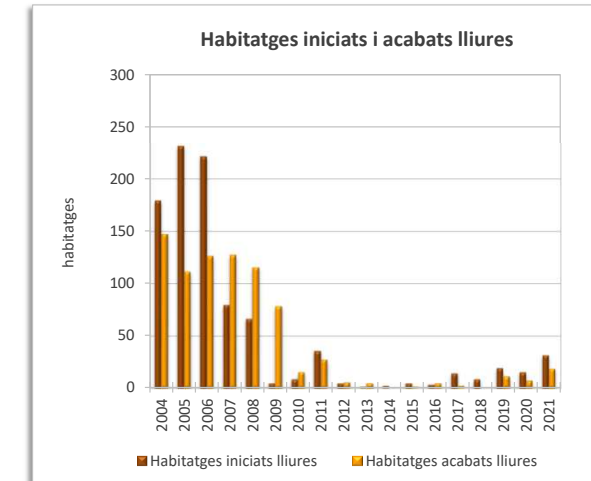
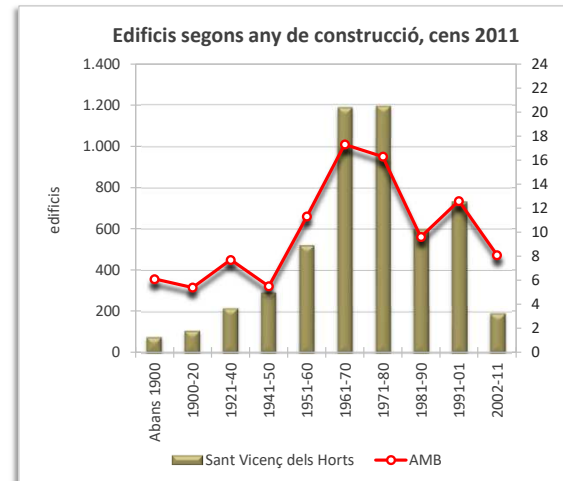
Edificis i habitatges

Edificis destinats a habitatges 2011	5.109	Habitatges iniciats lliures 2021	31
% edificis en mal estat o ruïnós	1,5	Habitatges acabats lliures 2021	18
% edificis en estat deficient	6,8	Mitjana anual habitatges acabats lliures 2004-2021:	44
Habitatges familiars 2011	12.037	Habitatges HPO iniciats 2021	0
% habitatges principals	82,0	Habitatges HPO acabats 2021	0
% habitatges secundaris	8,1	Mitjana anual habitatges acabats HPO 2004-2021	2
% habitatges no principals buits	10,0		

² Dades provisionals



La davallada que s'observa a la sèrie al novembre de 2011 és deguda a l'actualització de les dades de població activa.



Superfície (km²) 7,5
 Densitat de població (habitants/(km²)) 1.104

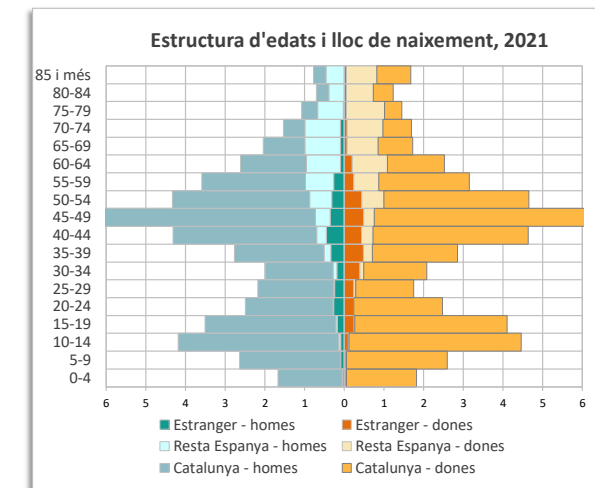
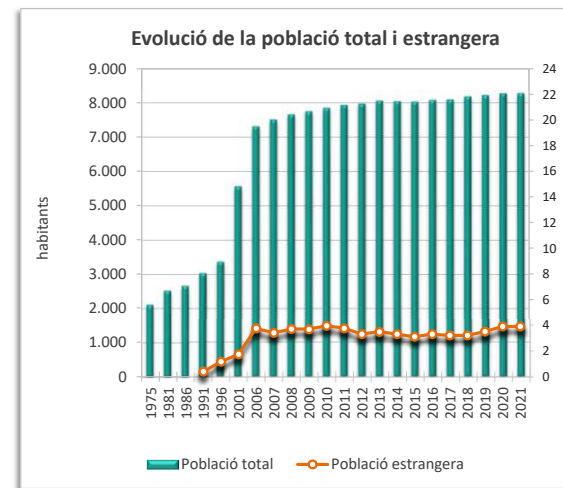
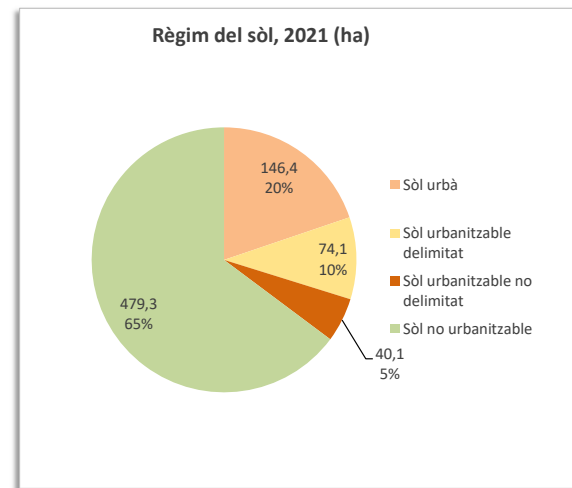
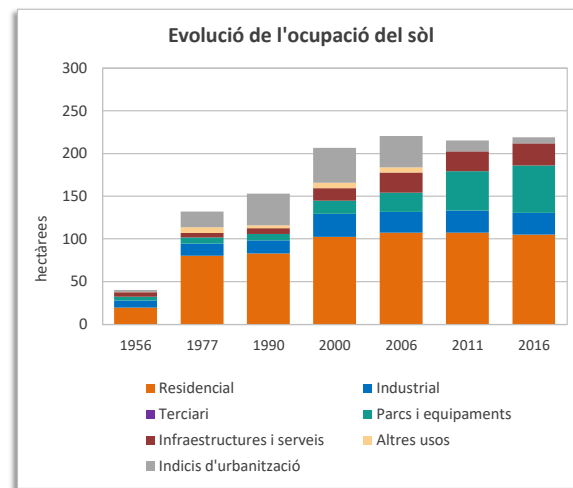
Territori

Superfície segons usos del sòl 2016 (ha)	749,4	Superfície segons planejament 2021 (ha)	739,9
Sòl ocupat (ha)	219,1	Sòl urbà (ha)	146,4
% Ocupació del sòl	29,2	Sòl urbanitzable delimitat (ha)	74,1
% Sòl residencial	47,9	Sòl urbanitzable no delimitat (ha)	40,1
% Sòl no residencial	40,3	Sòl no urbanitzable (ha)	479,3
% Sòl per a infraestructures i sistemes	11,8		
Densitat neta (habitants/ha sòl residencial)	77		

Població

Població 2021	8.273	Taxa de natalitat (%) ¹	5,0
Homes	4.041	Taxa de mortalitat (%) ¹	11,5
Dones	4.232	Índex sintètic de fecunditat ¹	0,7
Índex de masculinitat	95,5		
Creixement de població 2016-2021	200	Població estrangera 2021	325
% Creixement de població 2016-2021	2,5	% Població estrangera	3,9
% Població 0-14 anys	17,4	Homes	139
% Població 65 i més anys	13,9	Dones	186
Taxa de joventut (%)	10,8	% Població estrangera de nacionalitat europea	39,7
Índex d'envelliment	80,2	% Població estrangera de nacionalitat africana	8,3
Índex de sobreenvelliment	17,6	% Població estrangera de nacionalitat americana	40,6
Índex de dependència global	45,5	% Població estrangera de la resta del món	11,4

¹ Les dades de les taxes de natalitat, mortalitat i de l'índex sintètic de fecunditat són de l'any 2020



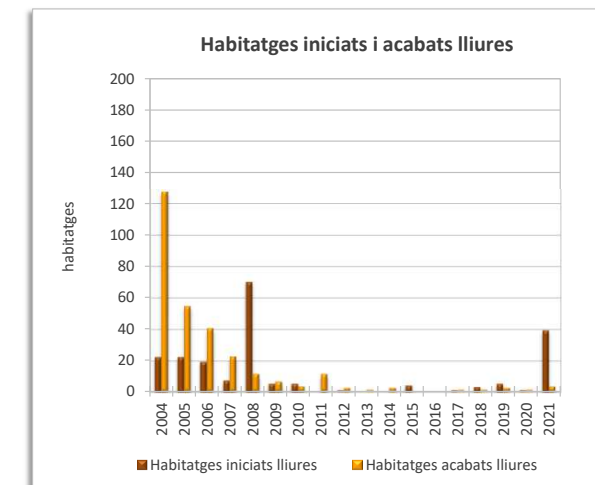
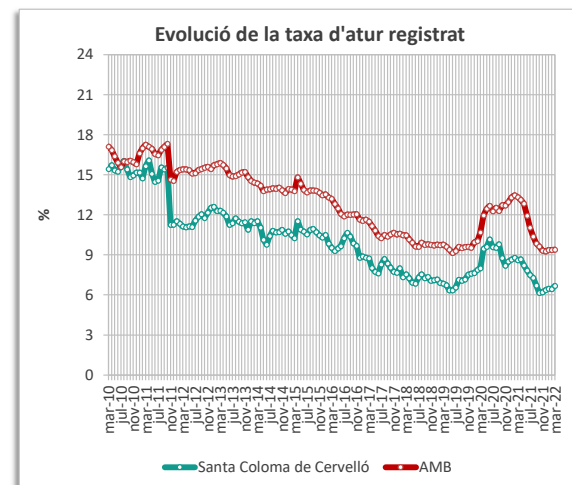
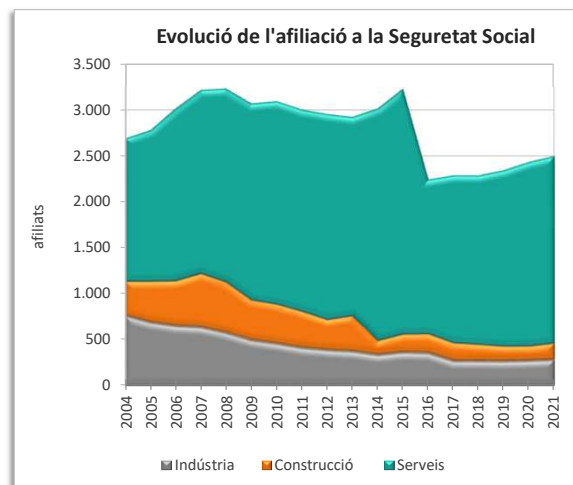
Activitat econòmica

Renda Familiar Disponible per càpita 2021 (€) ²	18.087	Atur registrat març 2022	283
Índex RFDPD 2021 (AMB = 100) ²	94,2	Taxa d'atur	6,7
Població activa 2022 (1trim)	4.233	Atur masculí	126
Afiliació Seguretat Social desembre 2021 ²	2.495	Atur femení	157
% Agricultura	0,5	Atur estranger masculí	3
% Indústria	10,6	Atur estranger femení	14
% Construcció	7,3	Atur jove masculí (<20 a 34 anys)	29
% Serveis	81,6	Atur jove femení (<20 a 34 anys)	17

Edificis i habitatges

Edificis destinats a habitatges 2011	1.375	Habitatges iniciats lliures 2021	39
% edificis en mal estat o ruïnós	0,3	Habitatges acabats lliures 2021	3
% edificis en estat deficient	3,5	Mitjana anual habitatges acabats lliures 2004-2021	16
Habitatges familiars 2011	3.032	Habitatges HPO iniciats 2021	0
% habitatges principals	90,3	Habitatges HPO acabats 2021	0
% habitatges secundaris	4,9	Mitjana anual habitatges acabats HPO 2004-2021	0
% habitatges no principals buits	4,7		

² Dades provisionals



La davallada que s'observa a la sèrie al novembre de 2011 és deguda a l'actualització de les dades de població activa.

Superfície (km²) 7,0
 Densitat de població (habitants/(km²)) 17.049

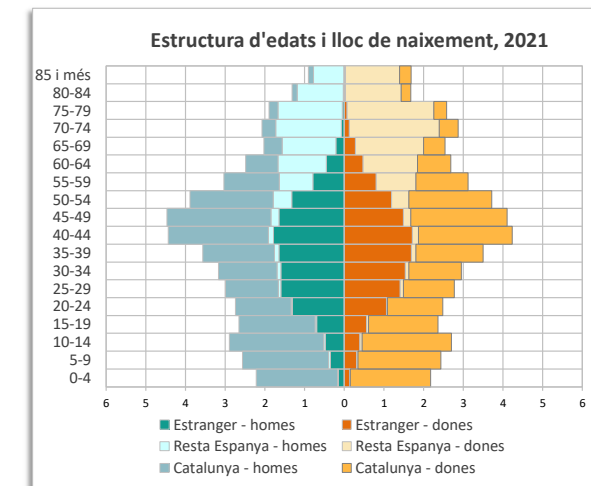
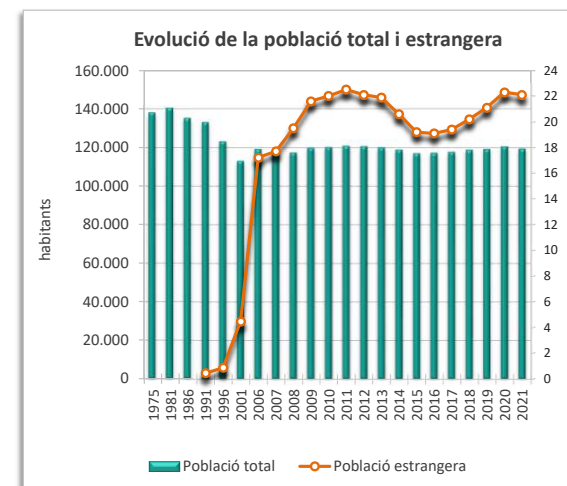
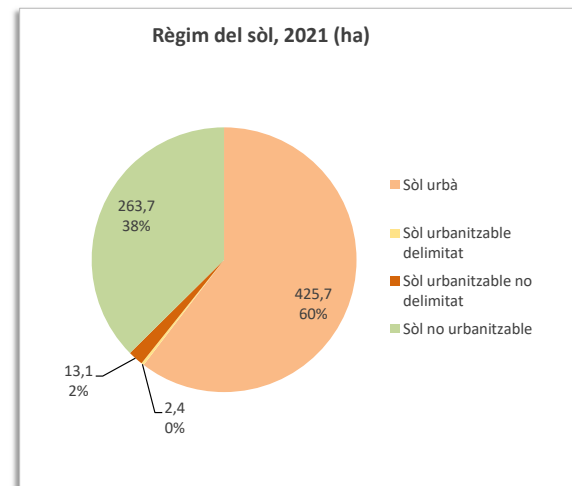
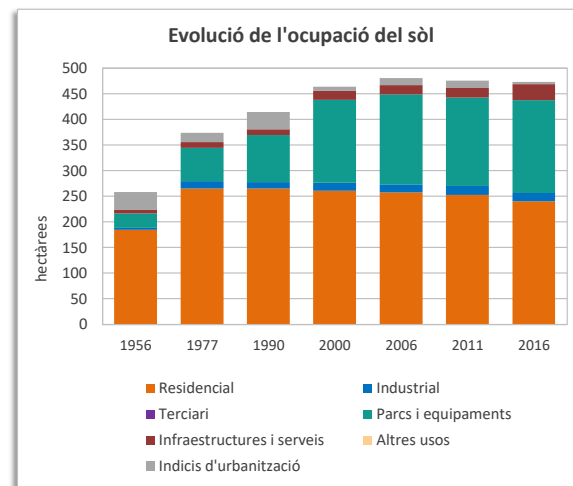
Territori

Superfície segons usos del sòl 2016 (ha)	699,7	Superfície segons planejament 2021 (ha)	704,9
Sòl ocupat (ha)	472,9	Sòl urbà (ha)	425,7
% Ocupació del sòl	67,6	Sòl urbanitzable delimitat (ha)	2,4
% Sòl residencial	50,8	Sòl urbanitzable no delimitat (ha)	13,1
% Sòl no residencial	42,6	Sòl no urbanitzable (ha)	263,7
% Sòl per a infraestructures i sistemes	6,6		
Densitat neta (habitants/ha sòl residencial)	488		

Població

Població 2021	119.289	Taxa de natalitat (%) ¹	7,9
Homes	58.879	Taxa de mortalitat (%) ¹	10,2
Dones	60.410	Índex sintètic de fecunditat ¹	1,2
Índex de masculinitat	97,5		
Creixement de població 2016-2021	2.136	Població estrangera 2021	26.419
% Creixement de població 2016-2021	1,8	% Població estrangera	22,1
% Població 0-14 anys	15,0	Homes	13.997
% Població 65 i més anys	19,6	Dones	12.422
Taxa de joventut (%)	9,2	% Població estrangera de nacionalitat europea	10,6
Índex d'envelliment	130,8	% Població estrangera de nacionalitat africana	19,1
Índex de sobreenvelliment	13,2	% Població estrangera de nacionalitat americana	28,5
Índex de dependència global	52,9	% Població estrangera de la resta del món	41,8

¹ Les dades de les taxes de natalitat, mortalitat i de l'índex sintètic de fecunditat són de l'any 2020



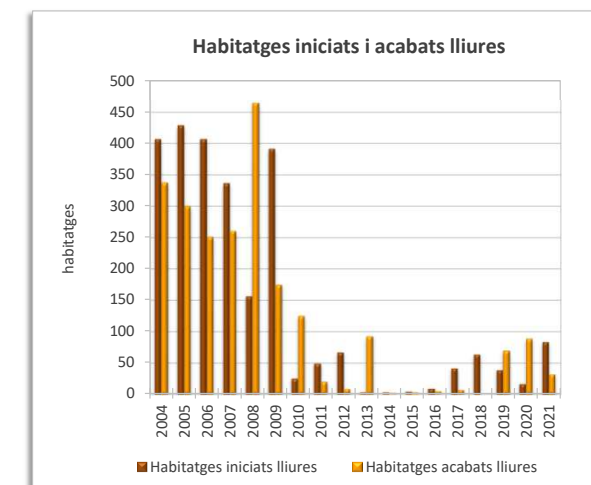
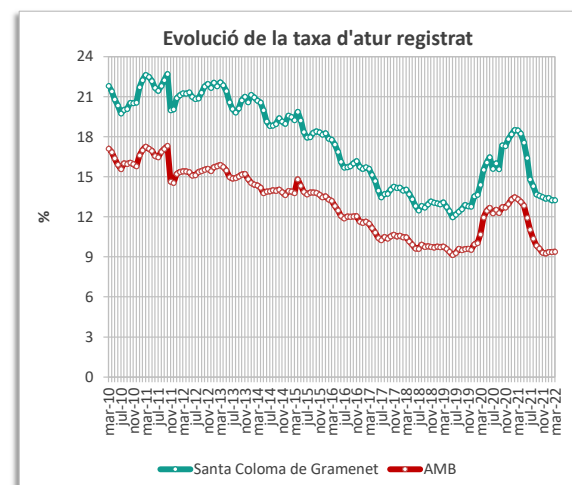
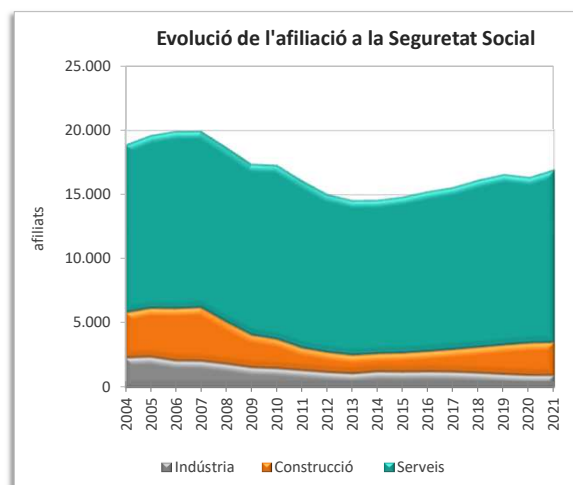
Activitat econòmica

Renda Familiar Disponible per càpita 2021 (€) ²	14.217	Atur registrat març 2022	7.102
Índex RFDPD 2021 (AMB = 100) ²	74,1	Taxa d'atur	13,3
Població activa 2022 (1trim)	53.547	Atur masculí	3.153
Afiliació Seguretat Social desembre 2021 ²	16.960	Atur femení	3.949
% Agricultura	0,0	Atur estranger masculí	742
% Indústria	5,4	Atur estranger femení	902
% Construcció	15,2	Atur jove masculí (<20 a 34 anys)	677
% Serveis	79,3	Atur jove femení (<20 a 34 anys)	895

Edificis i habitatges

Edificis destinats a habitatges 2011	6.339	Habitatges iniciats lliures 2021	83
% edificis en mal estat o ruïnós	1,9	Habitatges acabats lliures 2021	31
% edificis en estat deficient	10,5	Mitjana anual habitatges acabats lliures 2004-2021	124
Habitatges familiars 2011	48.515	Habitatges HPO iniciats 2021	6
% habitatges principals	94,1	Habitatges HPO acabats 2021	43
% habitatges secundaris	1,0	Mitjana anual habitatges acabats HPO 2004-2021	66
% habitatges no principals buits	4,9		

² Dades provisionals



La davallada que s'observa a la sèrie al novembre de 2011 és deguda a l'actualització de les dades de població activa.

Superfície (km²)	7,9
Densitat de població (habitants/(km²))	1.140

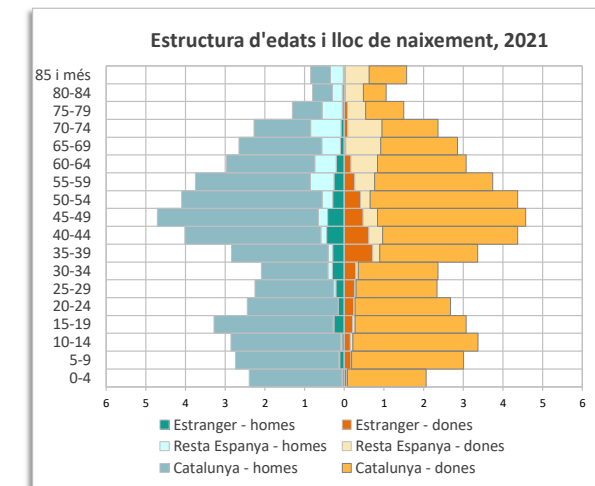
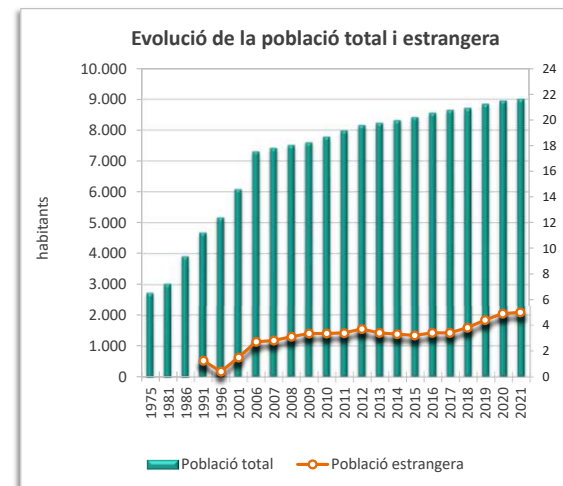
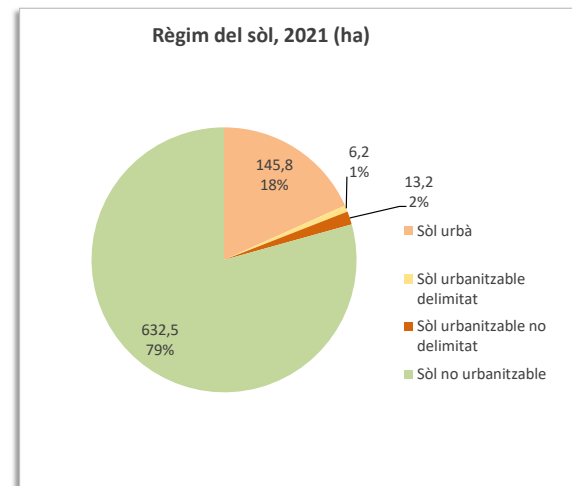
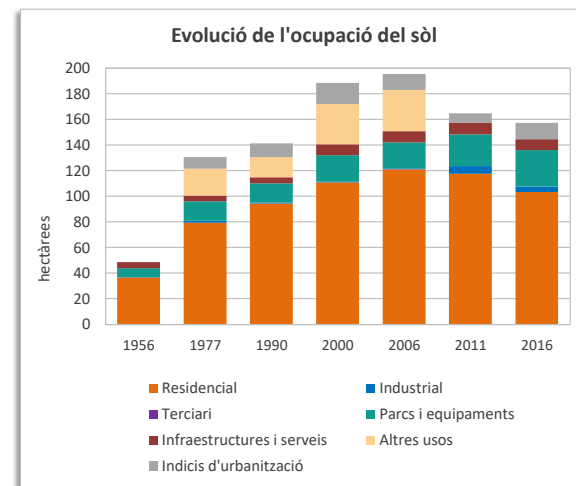
Territori

Superfície segons usos del sòl 2016 (ha)	790,3	Superfície segons planejament 2021 (ha)	797,7
Sòl ocupat (ha)	157,3	Sòl urbà (ha)	145,8
% Ocupació del sòl	19,9	Sòl urbanitzable delimitat (ha)	6,2
% Sòl residencial	65,6	Sòl urbanitzable no delimitat (ha)	13,2
% Sòl no residencial	29,0	Sòl no urbanitzable (ha)	632,5
% Sòl per a infraestructures i sistemes	5,4		
Densitat neta (habitants/ha sòl residencial)	83		

Població

Població 2021	9.009	Taxa de natalitat (‰) ¹	6,4
Homes	4.346	Taxa de mortalitat (‰) ¹	8,8
Dones	4.663	Índex sintètic de fecunditat ¹	1,0
Índex de masculinitat	93,2		
Creixement de població 2016-2021	456	Població estrangera 2021	448
% Creixement de població 2016-2021	5,3	% Població estrangera	5,0
% Població 0-14 anys	16,4	Homes	192
% Població 65 i més anys	17,2	Dones	256
Taxa de joventut (%)	10,2	% Població estrangera de nacionalitat europea	44,4
Índex d'envelliment	104,4	% Població estrangera de nacionalitat africana	7,1
Índex de sobreenvelliment	14,1	% Població estrangera de nacionalitat americana	34,2
Índex de dependència global	50,6	% Població estrangera de la resta del món	14,3

¹ Les dades de les taxes de natalitat, mortalitat i de l'índex sintètic de fecunditat són de l'any 2020



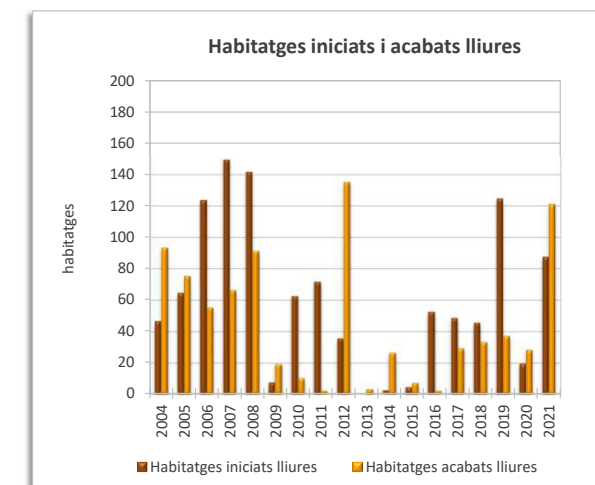
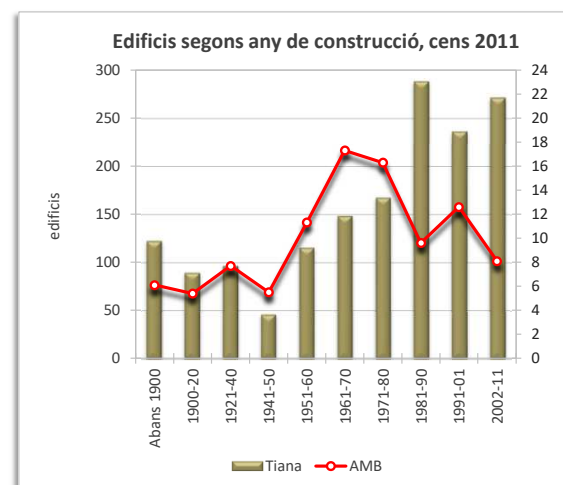
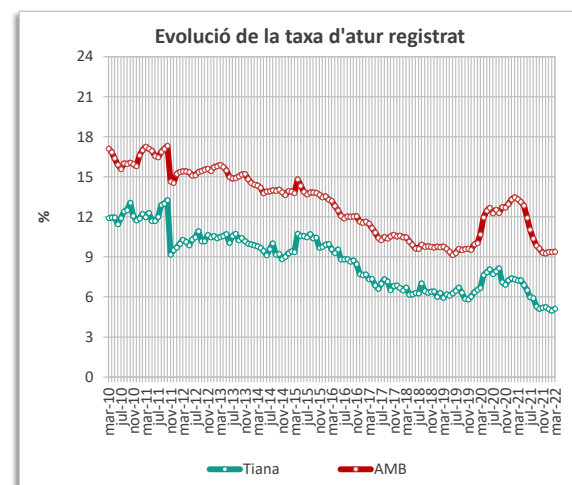
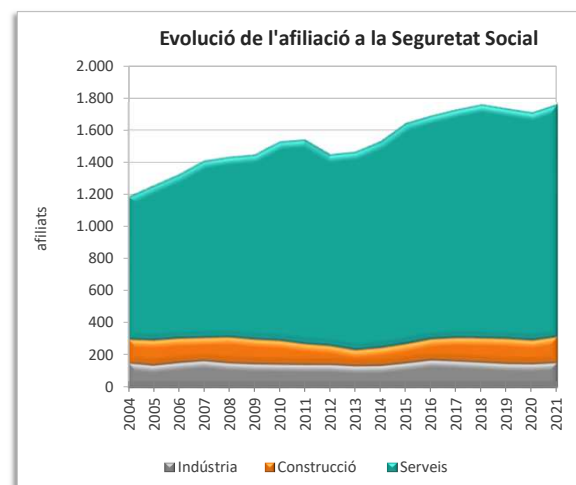
Activitat econòmica

Renda Familiar Disponible per càpita 2021 (€) ²	21.375	Atur registrat març 2022	233
Índex RFDPD 2021 (AMB = 100) ²	111,3	Taxa d'atur	5,1
Població activa 2022 (1trim)	4.548	Atur masculí	100
Afiliació Seguretat Social desembre 2021 ²	1.758	Atur femení	133
% Agricultura	0,7	Atur estranger masculí	3
% Indústria	8,1	Atur estranger femení	11
% Construcció	9,1	Atur jove masculí (<20 a 34 anys)	26
% Serveis	82,1	Atur jove femení (<20 a 34 anys)	18

Edificis i habitatges

Edificis destinats a habitatges 2011	1.578	Habitatges iniciats lliures 2021	87
% edificis en mal estat o ruïnós	0,3	Habitatges acabats lliures 2021	121
% edificis en estat deficient	3,7	Mitjana anual habitatges acabats lliures 2004-2021:	46
Habitatges familiars 2011	3.096	Habitatges HPO iniciats 2021	0
% habitatges principals	93,2	Habitatges HPO acabats 2021	80
% habitatges secundaris	1,1	Mitjana anual habitatges acabats HPO 2004-2021	16
% habitatges no principals buits	5,6		

² Dades provisionals



La davallada que s'observa a la sèrie al novembre de 2011 és deguda a l'actualització de les dades de població activa.

Superfície (km ²)	13,6
Densitat de població (habitants/(km ²))	452

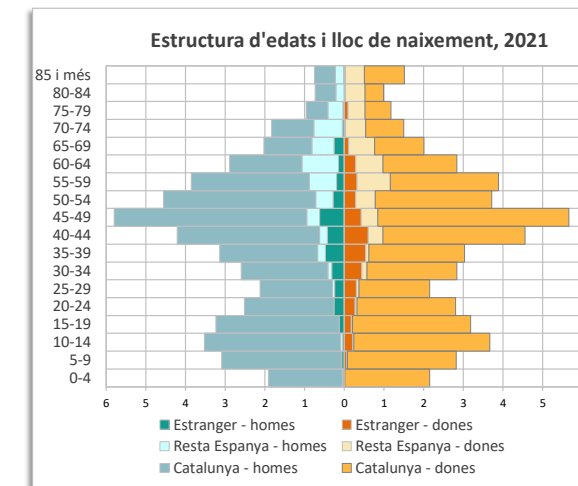
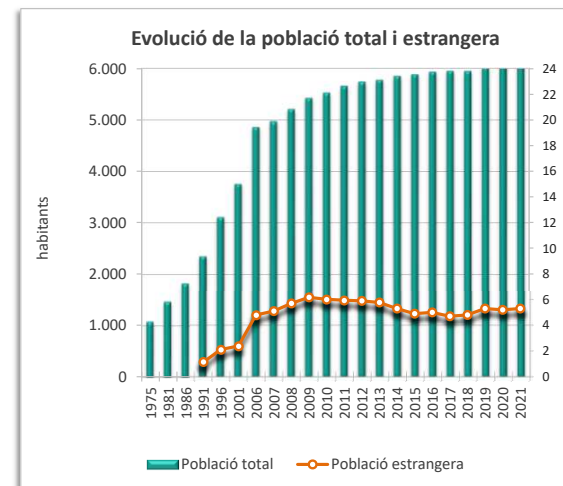
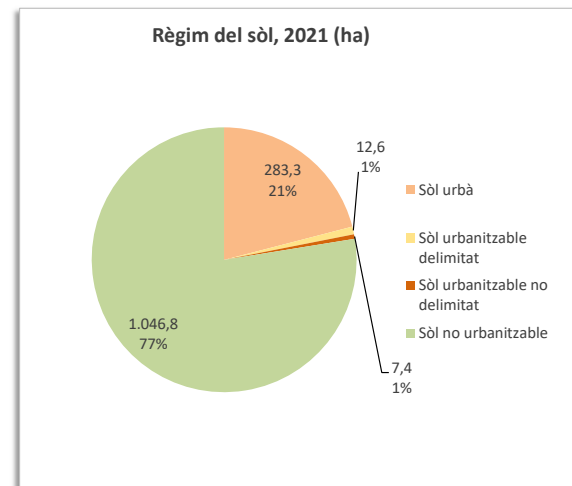
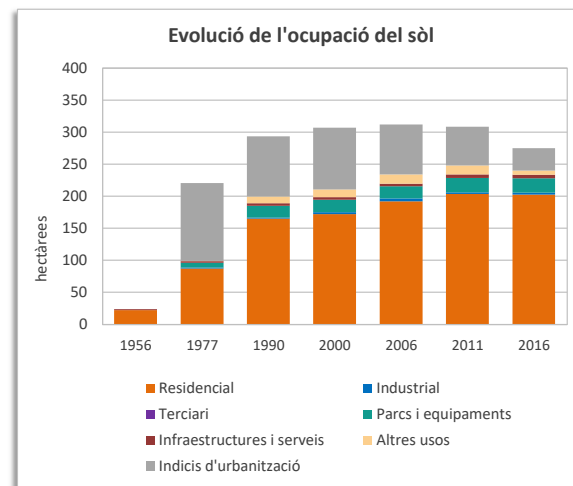
Territori

Superfície segons usos del sòl 2016 (ha)	1.355,6	Superfície segons planejament 2021 (ha)	1.350,1
Sòl ocupat (ha)	275,0	Sòl urbà (ha)	283,3
% Ocupació del sòl	20,3	Sòl urbanitzable delimitat (ha)	12,6
% Sòl residencial	73,6	Sòl urbanitzable no delimitat (ha)	7,4
% Sòl no residencial	24,3	Sòl no urbanitzable (ha)	1.046,8
% Sòl per a infraestructures i sistemes	2,1		
Densitat neta (habitants/ha sòl residencial)	29		

Població

Població 2021	6.126	Taxa de natalitat (%) ¹	6,4
Homes	3.030	Taxa de mortalitat (%) ¹	7,2
Dones	3.096	Índex sintètic de fecunditat ¹	0,9
Índex de masculinitat	97,9		
Creixement de població 2016-2021	193	Població estrangera 2021	327
% Creixement de població 2016-2021	3,3	% Població estrangera	5,3
% Població 0-14 anys	17,2	Homes	152
% Població 65 i més anys	13,2	Dones	175
Taxa de joventut (%)	10,3	% Població estrangera de nacionalitat europea	52,3
Índex d'envelliment	77,1	% Població estrangera de nacionalitat africana	9,8
Índex de sobreenvelliment	17,1	% Població estrangera de nacionalitat americana	32,1
Índex de dependència global	43,7	% Població estrangera de la resta del món	5,8

¹ Les dades de les taxes de natalitat, mortalitat i de l'índex sintètic de fecunditat són de l'any 2020



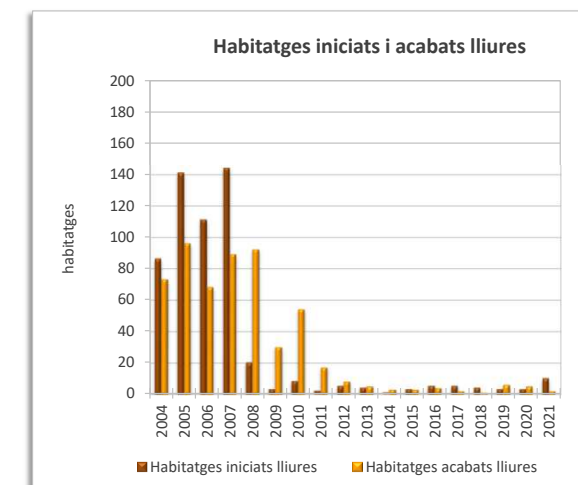
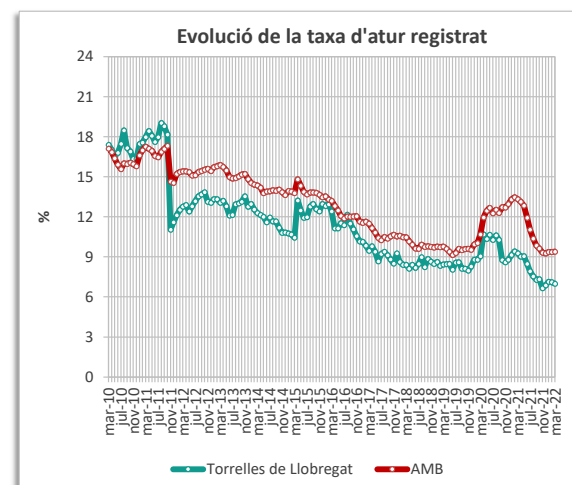
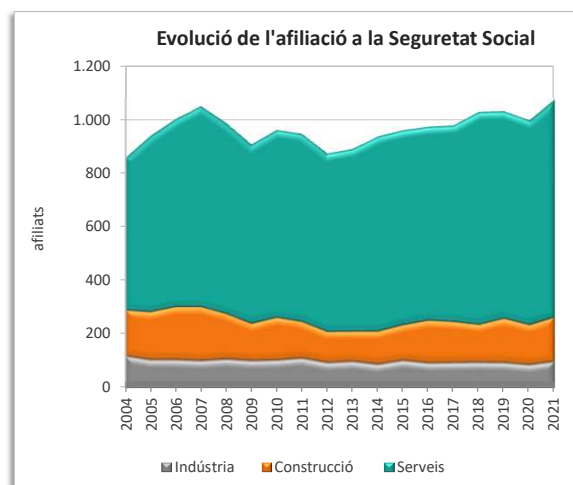
Activitat econòmica

Renda Familiar Disponible per càpita 2021 (€) ²	19.849	Atur registrat març 2022	226
Índex RFDPD 2021 (AMB = 100) ²	103,4	Taxa d'atur	7,0
Població activa 2022 (1trim)	3.227	Atur masculí	100
Afiliació Seguretat Social desembre 2021 ²	1.073	Atur femení	126
% Agricultura	0,7	Atur estranger masculí	3
% Indústria	8,2	Atur estranger femení	7
% Construcció	15,6	Atur jove masculí (<20 a 34 anys)	24
% Serveis	75,5	Atur jove femení (<20 a 34 anys)	23

Edificis i habitatges

Edificis destinats a habitatges 2011	1.779	Habitatges iniciats lliures 2021	10
% edificis en mal estat o ruïnós	0,7	Habitatges acabats lliures 2021	2
% edificis en estat deficient	1,6	Mitjana anual habitatges acabats lliures 2004-2021	31
Habitatges familiars 2011	2.533	Habitatges HPO iniciats 2021	0
% habitatges principals	81,2	Habitatges HPO acabats 2021	0
% habitatges secundaris	18,8	Mitjana anual habitatges acabats HPO 2004-2021	4
% habitatges no principals buits	0,0		

² Dades provisionals



La davallada que s'observa a la sèrie al novembre de 2011 és deguda a l'actualització de les dades de població activa.

Superfície (km²)	20,4
Densitat de població (habitants/(km²))	3.274

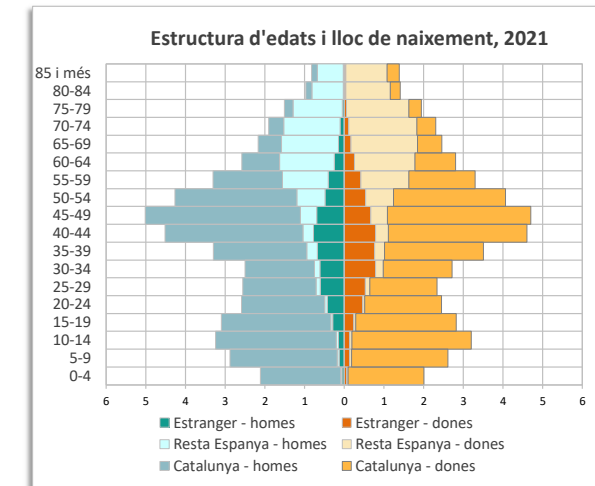
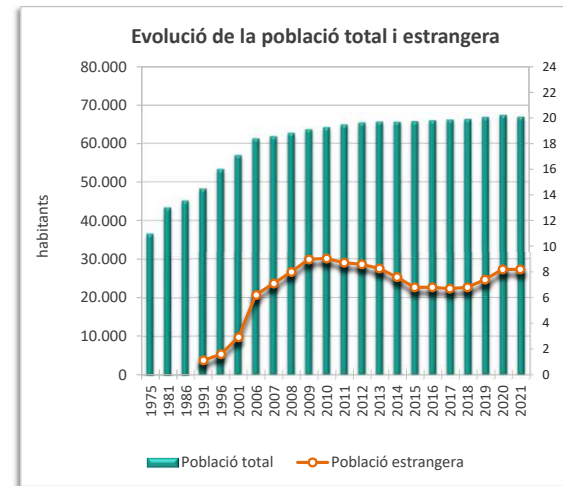
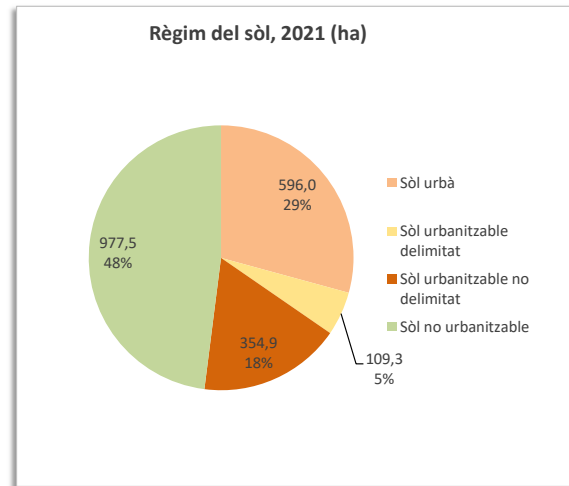
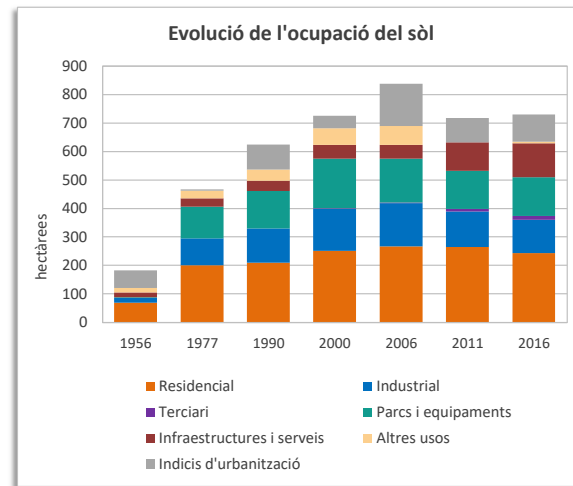
Territori

Superfície segons usos del sòl 2016 (ha)	2.037,5	Superfície segons planejament 2021 (ha)	2.037,7
Sòl ocupat (ha)	729,6	Sòl urbà (ha)	596,0
% Ocupació del sòl	35,8	Sòl urbanitzable delimitat (ha)	109,3
% Sòl residencial	33,4	Sòl urbanitzable no delimitat (ha)	354,9
% Sòl no residencial	50,2	Sòl no urbanitzable (ha)	977,5
% Sòl per a infraestructures i sistemes	16,4		
Densitat neta (habitants/ha sòl residencial)	270		

Població

Població 2021	66.707	Taxa de natalitat (%) ¹	6,5
Homes	32.907	Taxa de mortalitat (%) ¹	8,5
Dones	33.800	Índex sintètic de fecunditat ¹	1,0
Índex de masculinitat	97,4		
Creixement de població 2016-2021	928	Població estrangera 2021	5.441
% Creixement de població 2016-2021	1,4	% Població estrangera	8,2
% Població 0-14 anys	16,1	Homes	2.676
% Població 65 i més anys	16,9	Dones	2.765
Taxa de joventut (%)	9,7	% Població estrangera de nacionalitat europea	21,7
Índex d'envelliment	105,1	% Població estrangera de nacionalitat africana	30,8
Índex de sobreenvelliment	13,1	% Població estrangera de nacionalitat americana	29,4
Índex de dependència global	49,1	% Població estrangera de la resta del món	18,1

¹ Les dades de les taxes de natalitat, mortalitat i de l'índex sintètic de fecunditat són de l'any 2020



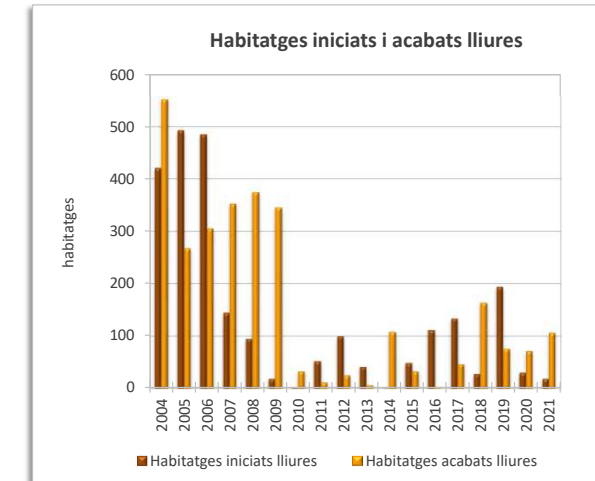
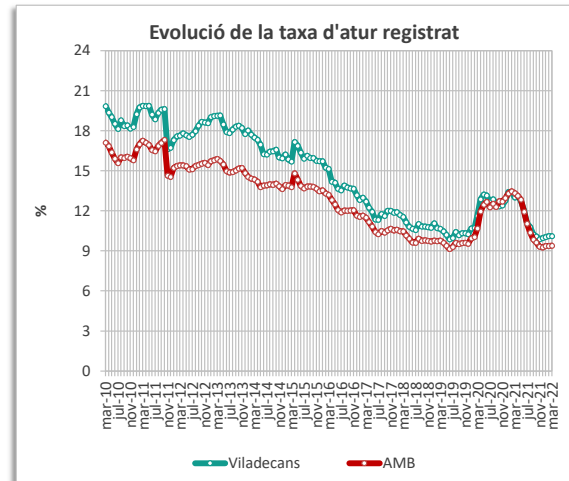
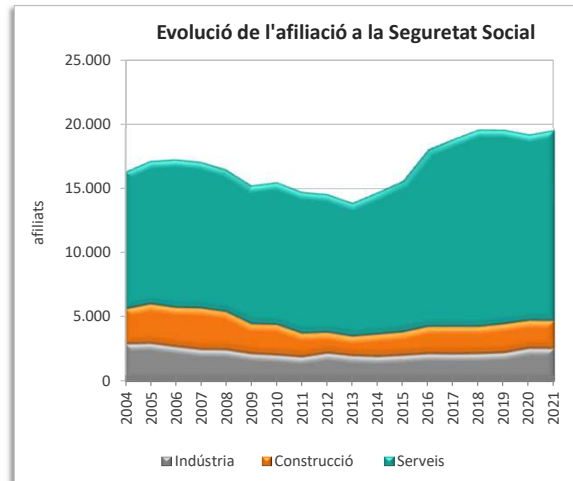
Activitat econòmica

Renda Familiar Disponible per càpita 2021 (€) ²	14.674	Atur registrat març 2022	3.316
Índex RFDPD 2021 (AMB = 100) ²	76,4	Taxa d'atur	10,1
Població activa 2022 (1trim)	32.766	Atur masculí	1.380
Afiliació Seguretat Social desembre 2021 ²	19.533	Atur femení	1.936
% Agricultura	0,2	Atur estranger masculí	122
% Indústria	12,9	Atur estranger femení	190
% Construcció	11,0	Atur jove masculí (<20 a 34 anys)	315
% Serveis	75,8	Atur jove femení (<20 a 34 anys)	349

Edificis i habitatges

Edificis destinats a habitatges 2011	5.135	Habitatges iniciats lliures 2021	18
% edificis en mal estat o ruïnós	0,9	Habitatges acabats lliures 2021	106
% edificis en estat deficient	3,8	Mitjana anual habitatges acabats lliures 2004-2021	160
Habitatges familiars 2011	27.616	Habitatges HPO iniciats 2021	230
% habitatges principals	87,7	Habitatges HPO acabats 2021	0
% habitatges secundaris	2,4	Mitjana anual habitatges acabats HPO 2004-2021	25
% habitatges no principals buits	9,8		

² Dades provisionals



La davallada que s'observa a la sèrie al novembre de 2011 és deguda a l'actualització de les dades de població activa.