



Manual d'identitat corporativa

8.C Senyalització rius

Índex

8.C.1 Desenvolupament industrial.....	3
8.C.1.1 Senyals d'ús general.....	3
8.C.2 Elements gràfics identitaris	4
8.C.2.1 Logotip.....	4
8.C.2.2 Color	5
8.C.2.3 Tipografia	5
8.C.3 Elements infogràfics.....	6
8.C.3.1 Pictogrames.....	6
8.C.3.2 Mapa general	7
8.C.3.3 Mapes d'accés	8
8.C.4 Aplicació gràfica als senyals	9
8.C.4.1 A1: Monòlit informatiu	9
8.C.4.2 A2: Monòlit orientatiu.....	10
8.C.4.3 A3: Fita quilomètrica	11
8.C.4.4 A4: Element direccional	12

8.C.1 Desenvolupament industrial

8.C.1.1 Senyals d'ús general

Tipologies de senyals d'ús més habitual per al Parc Riu Llobregat:

A1: Monòlit informatiu

A les principals entrades de l'àmbit fluvial
 Fusta: castanyer massís
 Mides: 2000x550x300 mm

A2: Monòlit orientatiu

A punts estratègics dels nuclis urbans
 Fusta: castanyer massís
 Mides: 1700x550x300 mm

A3: Fita quilomètrica

Als camins dels marges del riu
 Fusta: castanyer massís
 Mides: 550x500x300 mm

A4: Element direccional

A punts estratègics dels nuclis urbans

A1



A2



A4.1



A4.2



A3



8.C.2 Elements gràfics identitaris

8.C.2.1 Logotip

La marca del Parc Riu Llobregat consisteix en un logotip amb la “LL” convertida en un símbol que representa el riu i els seus dos camins longitudinals.

La tipografia Monoline ens recorda les rutes, els camins que ens proposa el parc i, a la vegada, crea identitat. La formes arrodonides transmeten un to amable i lúdic.



Versió en positiu

parc riu **ll**lobregat

Versió en negatiu

parc riu **ll**lobregat

Símbol en positiu i negatiu



8.C.2.2 Color

Pantone 312

Equivalències:
 CMYK: 88-0-11-0
 RGB: 0-169-206

Pantone 412

Equivalències:
 CMYK: 52-59-45-90
 RGB: 56-47-45



El riu

Pantone 312
 C=88 M=0 Y=11 K=0
 R=0 G=169 B=206

El territori

Pantone 412
 C=52 M=59 Y=45 K=90
 R=56 G=47 B=45

8.C.2.3 Tipografia

Chevin és la tipografia amb què es componen tots els textos de la senyalització del Parc Riu Llobregat.

Chevin Light
 abcdefghijklmnopqrstuvwxyz
 ABCDEFGHIJKLMNOPQRSTUVWXYZ
 1234567890

Chevin Light Italic
abcdefghijklmnopqrstu
ABCDEFGHIJKLMN
1234567890

Chevin Medium
 abcdefghijklmnopqrstuvwxyz
 ABCDEFGHIJKLMNOPQRSTUVWXYZ
 1234567890

Chevin Medium Italic
abcdefghijklmnopqrstu
ABCDEFGHIJKLMN
1234567890

Chevin Bold
abcdefghijklmnopqrstu
ABCDEFGHIJKLMN
1234567890

Chevin Bold Italic
abcdefghijklmnopqrstu
ABCDEFGHIJKLMN
1234567890

8.C.2.4 Convivència de les marques

La marca AMB Espais Fluvials ha d'acompanyar el logotip del Parc Riu Llobregat amb una relació igualitària.

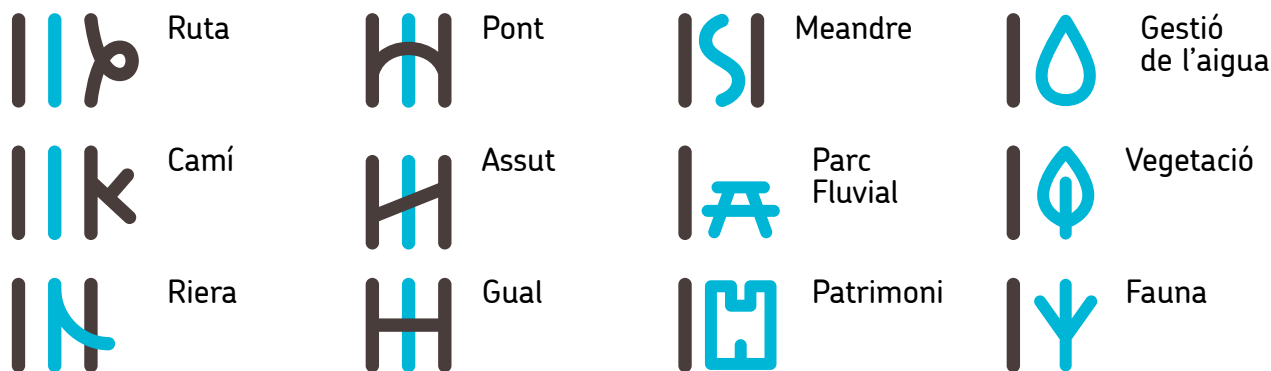
Exemple de proporcions entre els logos

parc riu llobregat  AMB : Espais Fluvials

8.C.3 Elements infogràfics

8.C.3.1 Pictogrames

La família de pictogrames s'ha creat basant-se en la construcció gràfica del símbol; s'han d'utilitzar per acompanyar els textos explicatius dels punts d'interès en els panells A1.

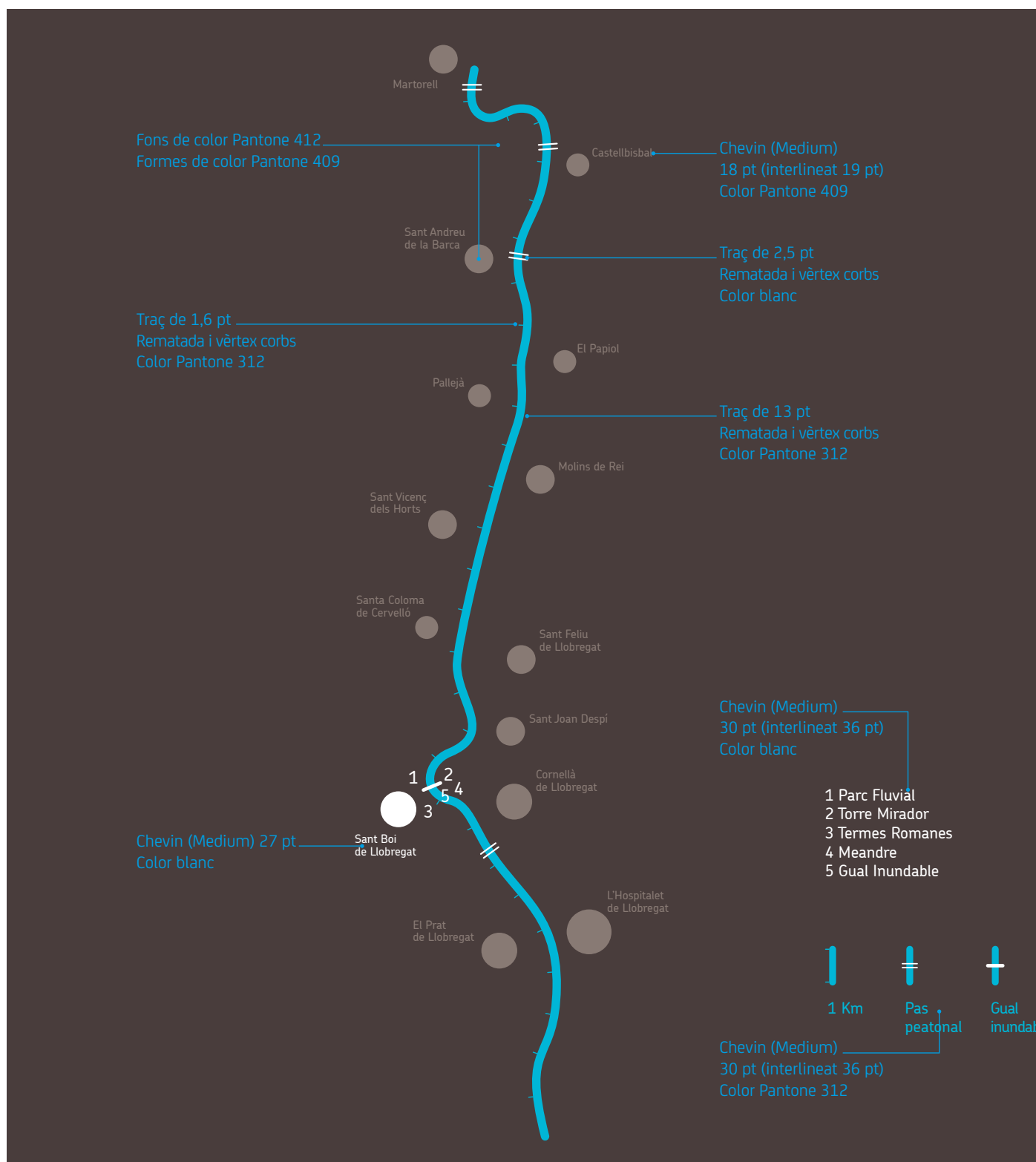


Per il·lustrar els diferents serveis que ofereix el parc, així com les advertències i prohibicions, s'ha d'utilitzar la família de pictogrames creada per al Parc Riu Llobregat



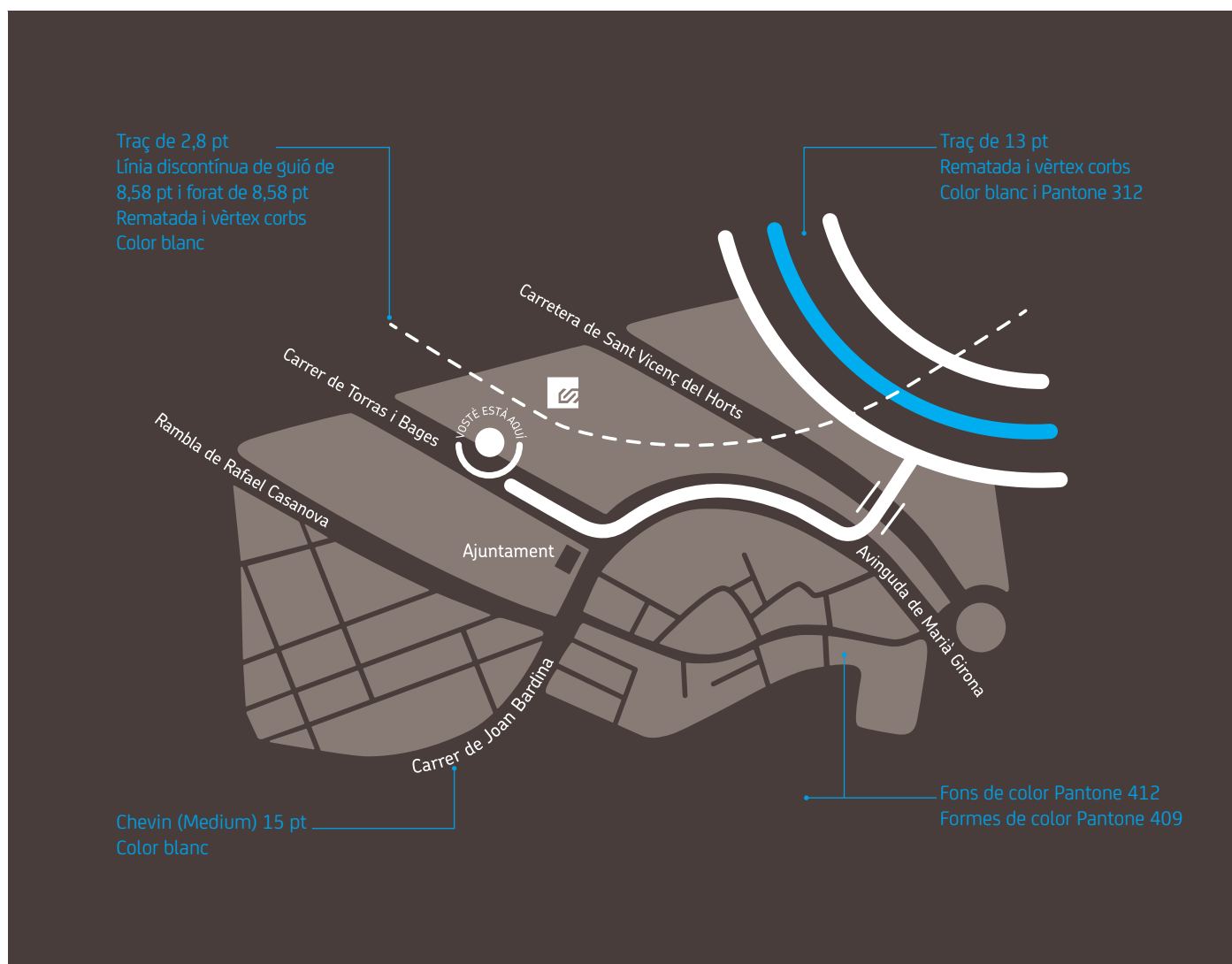
8.C.3.2 Mapa general

L'estil infogràfic del mapa es caracteritza per una sintetització de la informació.



8.C.3.3 Mapes d'accés

Els mapes d'accés segueixen el mateix aspecte gràfic que el mapa general però detallant més la informació que hi apareix.



8.C.4 Aplicació gràfica als senyals

A continuació trobareu l'explicació i pautes a seguir per fer l'aplicació gràfica als senyals de parcs.

8.C.4.1 A1: Monòlit informatiu

Panell: placa d'alumini de 3 mm
 Impressió: vinil 3M antivandàlic

200 mm **400 mm**

1500 mm

Sant Boi

El parc riu llobregat és un corredor verd, un camí d'aigua entre la serralada litoral i el mar i un connector ecològic de primera magnitud. Amb el parc es posa a l'abast dels ciutadans un espai públic de qualitat, fàcilment accessible, i es guanya un entorn òptim per a la pràctica d'activitats de lleure i per al foment de l'educació ambiental.

ISI **IO**

El meandre de Sant Boi **El parc fluvial**

Un meandre és un revolt molt pronunciat d'un riu, propi de les planes al·luvials amb poc pendent, un element dinàmic que canvia amb el temps per l'acció erosiva de l'aigua. Es tracta d'un hàbitat singularment ric per la diversitat de fauna i flora que hi fa vida. S'hi fa una restauració paleoecològica de la riba esquerra del meandre amb una xarxa de canals, que s'omplen d'aigua regenerada de la depuradora del Prat, i en donen a una plantació nova de bos de ribera.

El meandre de Sant Boi, aprofitant el seu espai d'ús ambientalment força degradat, el Parc Fluvial ha captivat del tot aquesta situació. S'han fet plantacions de salzes, pollancre, àlbers, freixes i tamariscs, a més d'una gran varietat d'arbustos, enfiladisses i plantes aquàtiques, gràcies a les quals la vegetació de ribera torna a ocupar el lloc que li correspon. La restauració del sistema de canals ha permès un recorregut continu per a vianants i bicicletes des de Martorell fins a la platja del Prat. El camí discorre al costat del riu i s'hi pot recórrer des de tots els municipis.

Les passereres mirador **Gual inundable**

El recorregut per la riba esquerra disposa d'un seguit de punts per travessar les rieres que baixen des de Sant Boi. Aquests punts i la passera damunt la carretera BV-2002 (que comunica el nucli urbà i l'espai fluvial) són també bons miradors del riu.

El gual inundable s'emmarca dins d'una estratègia global de recuperació ambiental i de foment de l'ús social en l'àmbit del riu Llobregat, des de Martorell fins a la desembocadura del Prat. S'integra en la xarxa de camins fluvials existents i reforça la connexió entre les dues ribes del riu. L'actuació garanteix la connectivitat de vianants i bicicletes, entre els municipis veïns de Sant Joan Despí i Sant Boi de Llobregat, i cobreix un dèficit de connexió històric entre ambdós.

1 Parc Fluvial
2 Torre Mirador
3 Termes Romanes
4 Meandre
5 Gual Inundable

1 Km **Pas vianants** **Gual inundable**

Codi QR 45x45 mm

Pictogrames 27x27 mm

Logotips

parc riu llobregat **AMB Espais Fluvials**

Pictograma 100x100 mm

Chevin (Medium) 140 pt (interlineat 148 pt) Color blanc

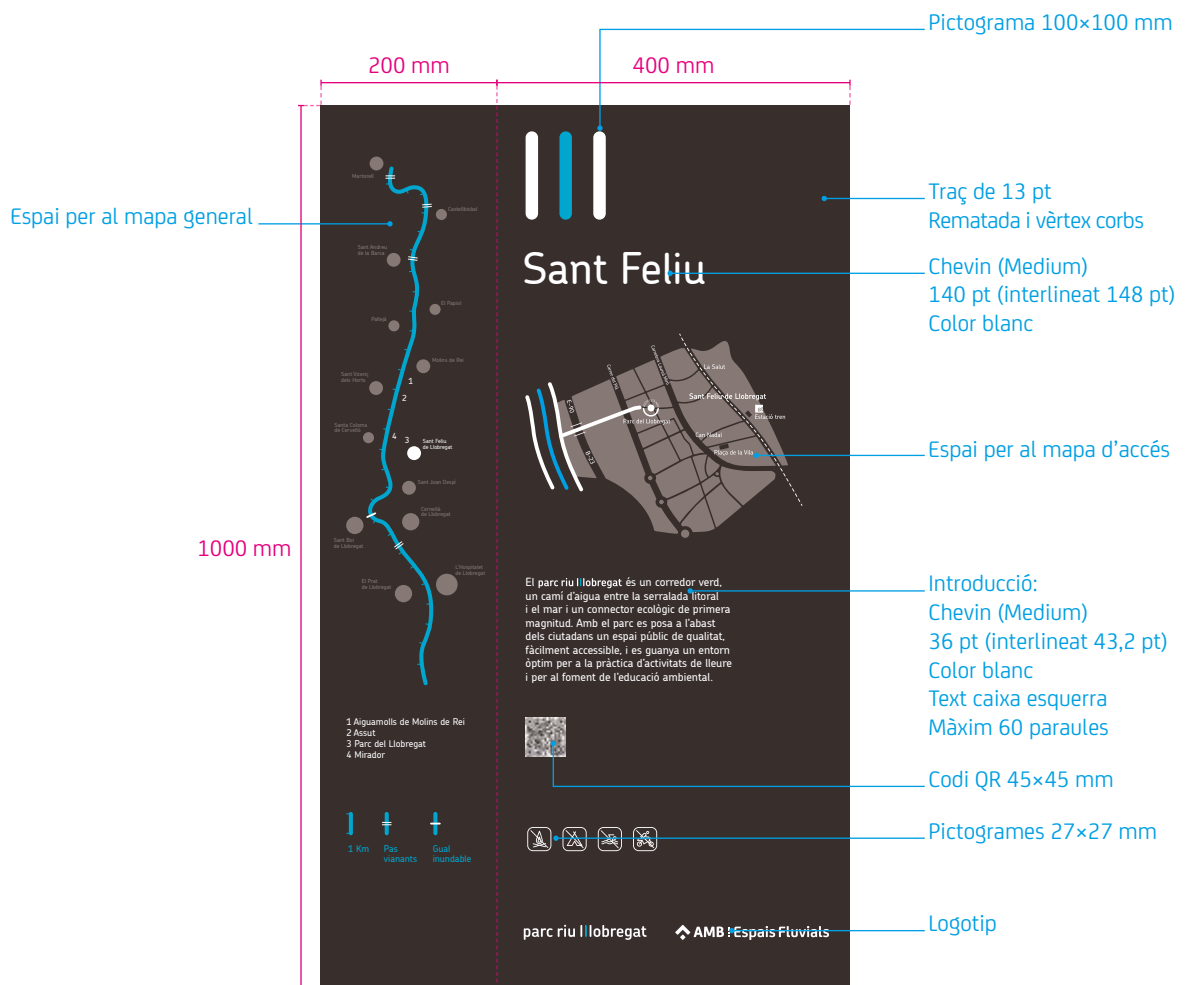
Introducció: Chevin (Medium) 48 pt (interlineat 57,6 pt) Color blanc Text caixa esquerra Màxim 60 paraules

Explicació punt d'interès: Títols: Chevin (DemiBold) 40 pt Text: Chevin (Medium) 30 pt (interlineat 36 pt) Color Pantone 312 Text caixa esquerra Màxim 80 paraules

Pictograma 35x35 mm

8.C.4.2 A2: Monòlit orientatiu

Panell: placa d'alumini de 3 mm
 Impressió: vinil 3M antivandàlic



8.C.4.3 A3: Fita quilomètrica

Panell: placa d'alumini de 3 mm
 Impressió: vinil 3M antivandàlic



8.C.4.4 A4: Element direccional

Panell: placa d'alumini de 3 mm
 Impressió: vinil 3M antivandàlic



Per a consultes o informació més exhaustiva, adreceu-vos a oficinamarca@amb.cat