

El moviment natural de la població a l'AMB, 2016-2020.

ESTUDIS TERRITORIALS – ÀREA DE DESENVOLUPAMENT DE POLÍTIQUES URBANÍSTIQUES

Ernest Ruiz i Almar, Clàudia Marco i Garcia

maig 2022



Redacció:

Ernest Ruiz i Almar
Clàudia Marco i Garcia

Dades estadístiques:

Montserrat Serrano i Martí

Col·laboradors:

Raúl Aparicio i Moreno
Anna Velasco i Relats

ÍNDEX

1. **Introducció, objectius i continguts**
2. **Metodologia i fonts estadístiques**
3. **Característiques generals del moviment natural de la població a l'AMB en el període 2016-2020**
 - 3.1. Evolució de la població
 - 3.2. Naixements i taxa de natalitat, defuncions i taxa de mortalitat, creixement natural i taxa de creixement natural
 - 3.3. Principals causes de defunció, defuncions per COVID-19 i defuncions per suïcidis i lesions autoinfligides
4. **Bibliografia**

1. Introducció, objectiu i continguts

La dinàmica demogràfica d'una població queda definida en funció de tres processos fonamentals: la natalitat, la mortalitat i la migració. Els dos primers processos formen part del que en demografia s'anomena Moviment Natural de la Població (MNP), mentre que el segon fa referència al Moviment Migratori de la Població (MMP). En aquest treball s'estudia l'evolució del MNP als municipis de l'Àrea Metropolitana de Barcelona durant el període 2016-2020, entès com aquell procés d'evolució de la població d'aquest territori quant a la seva dinàmica natural, és a dir, els esdeveniments vitals com naixements i defuncions.

En l'estudi s'observa aquesta dinàmica durant el darrer quinquenni, fent especial èmfasi en l'evolució de la població total, la seva estructura segons el sexe, els naixements, les defuncions, el creixement natural i les respectives taxes, és a dir, la taxa de natalitat, la taxa de mortalitat i la taxa de creixement natural. Amb la voluntat d'examinar les dinàmiques relatives a les defuncions, que en els darrers anys s'han incrementat com a conseqüència de la pandèmia de la COVID-19, s'ha dut a terme un estudi específic de les mateixes, presentant pels anys disponibles una anàlisi de les dades sobre les principals causes de defunció. Específicament, s'han observat les dades sobre les defuncions esdevingudes com a causa del virus SARS-CoV2 als municipis metropolitans i al conjunt de l'AMB i, també, les que han estat conseqüència de suïcidis i lesions autoinfligides, una causa de defunció que a Espanya a l'any 2020 s'ha mantingut com la primera causa externa de mort amb 3.941 defuncions¹, la qual cosa representa un 7,4% més de defuncions que a l'any 2019 (INE, 2021)². Tot i que els especialistes mèdics no vinculen aquest augment directament a la situació pandèmica, sí que indiquen que aquesta ha estat un element afegit a la multicausalitat de les morts per suïcidis i lesions autoinfligides, perquè ha afectat els factors de risc existents i ha amenaçat els factors de protecció, com la cohesió social. També mencionen que cal continuar monitoritzant les dades disponibles en anys successius per veure'n l'evolució i augmentar els recursos que es destinen a la prevenció i tractament de les malalties mentals relacionades amb aquestes causes de mort. En aquest sentit, el govern de l'estat va definir, a finals de 2021, l'Estratègia de Salut Mental del Sistema Nacional de Salut pels anys 2022-2026, acaba de presentar el primer número de telèfon públic per a la prevenció del suïcidi i preveu aprovar properament el Pla d'Acció per a la Salut Mental que contempla la creació d'un registre de temptatives de suïcidi i de casos consumats que permeti identificar la població amb major risc.

2. Metodologia i fonts estadístiques

La metodologia emprada en aquest treball ha estat la d'analitzar les dades sobre el MNP. La font primària de les dades que s'utilitzen per elaborar les estadístiques del MNP és el Registre Civil, que és l'organisme encarregat de recollir sistemàticament les estadístiques oficials sobre l'estat civil de les persones, és a dir, la situació en què es troba una persona en un moment determinat de la seva vida, per exemple, el moment del seu naixement, del seu matrimoni o de la seva defunció. Les dades del registre civil són adreçades a l'Institut Nacional de Estadística (INE) que és la institució encarregada d'elaborar les estadístiques específiques sobre el MNP perquè sigui possible analitzar la seva dinàmica. Concretament en aquest treball s'han analitzat les dades relatives a la natalitat i la mortalitat i, en especial, les que fan referència a les defuncions segons la causa de la mort per municipi de residència dels finats, sobre les quals es va sol·licitar una explotació específica a l'INE que mostrés en detall aquestes causes per tots els municipis de l'AMB pels darrers cinc anys en els quals existissin dades disponibles.

Les dades sobre la causa de la mort per municipi de residència inclouen la següent informació sobre les defuncions: any, província, municipi, sexe, edat, causa detallada i causa resumida. Això significa que en aquesta estadística hi ha informació sobre totes i cadascuna de les defuncions esdevingudes, les característiques del difunt i les causes de la seva mort. En aquest treball s'han tingut en compte les dades referides al lloc de residència dels finats, les seves edats i les causes de la mort. Concretament, respecte aquesta darrera qüestió, les dades sobre la causa de mort als municipis de l'AMB en el període 2016-2020 es presenten agrupades en onze categories per a una millor comprensió: tumors; malalties de l'aparell circulatori; malalties de l'aparell respiratori; malalties del sistema nerviós i dels òrgans dels sentits; malalties de l'aparell digestiu; causes externes de mortalitat³; trastorns mentals i de comportament; malalties endocrines, nutricionals i metabòliques; malalties de l'aparell genitourinari; malalties infeccioses i parasitàries; altres causes de defunció.

3. Característiques generals del moviment natural de la població a l'AMB en el període 2016-2020

3. 1. Evolució de la població

Com mostra la figura 1, la població de l'Àrea Metropolitana de Barcelona (AMB) en el quinquenni 2016-2020 ha passat dels 3.226.600 habitants als 3.339.279 habitants, la qual cosa suposa un increment de 112.679 persones (3,49%). La població masculina a l'any 2016 era de 1.555.390 homes, la qual cosa suposava un 48,21% del total, mentre que la femenina era de 1.671.210 dones i suposava un 51,79%. Al 2020, els homes sumen un total de 1.610.479 habitants (48,23%) i les dones 1.728.800 habitants (51,77%). Els augments d'ambdós grups han estat de 55.089 homes (3,54%) i 57.590 dones (3,45%).

La majoria dels 36 municipis metropolitans augmenten la seva població destacant en valors absoluts els més grans com Barcelona (55.436 habitants), l'Hospitalet de Llobregat (14.578), Badalona (7.532) i Sant Cugat del Vallès (4.056). En valors relatius són Sant Just Desvern (10,30%), Begues (8,37%), Montcada i Reixac (5,75%), l'Hospitalet de Llobregat (5,72%) i Corbera de Llobregat (5,04%) els que més augmenten.

¹ A l'AMB aquesta causa de mort és la tercera de les vinculades a les causes externes per darrera de les defuncions per ofegament, submersió i sufocació accidental i les defuncions per caigudes accidentals.

² Instituto Nacional de Estadística (2021b). Defunciones según causa de muerte. Año 2020. Nota de prensa. Disponible a https://www.ine.es/prensa/edcm_2020.pdf

³ Les causes externes de mortalitat inclouen: accidents de trànsit; altres accidents de transport; caigudes accidentals; ofegament, submersió i sufocació accidental; accidents per foc, fum i altres substàncies calentes; enverinament accidental per psicofàrmacs i drogues d'abús; altres enverinaments accidentals; altres accidents; suïcidi i lesions autoinfligides; agressions (homicidi); esdeveniments d'intenció no determinada; complicacions d'atenció mèdica i quirúrgica; altres causes externes i els seus efectes tardans. Per a més informació relativa a les causes de defuncions veure https://www.ine.es/daco/daco42/sanitarias/lista_reducida_CIE10.pdf

Com es veurà en els següents apartats, on s'analitzen els naixements, les defuncions i el creixement natural, un element fonamental d'aquesta evolució demogràfica és que no es deu a un creixement natural positiu (amb unes xifres de naixements minvants i unes defuncions que es mantenen estables, excepte a l'any 2020 conseqüència de la sobremortalitat causada per la pandèmia de la COVID-19), sinó al creixement migratori que és el que alimenta els augments de població registrats. Aquesta és una característica habitual de les societats occidentals caracteritzades per natalitats baixes o molt baixes i índexs sintètics de fecunditat per sota els llindars de reemplaçament.

		Població a l'AMB, 2016-2020																				
		2016			2017			2018			2019			2020			Variació 2016-2020					
CODIMUN	MUNICIPI	Total	Homes	Dones	Total	Homes	Dones	Total	Homes	Dones	Total	Homes	Dones	Total	Homes	Dones	Total absoluta	Total relativa	Homes absoluta	Homes relativa	Dones absoluta	Dones relativa
08015	Badalona	215.634	106.301	109.333	215.848	106.216	109.632	217.741	107.092	110.649	220.440	108.509	111.931	223.166	110.018	113.148	7.532	3,49%	3.717	3,50%	3.815	3,49%
08904	Badia del Vallès	13.482	6.588	6.894	13.466	6.586	6.880	13.417	6.565	6.852	13.380	6.567	6.813	13.415	6.568	6.847	-67	-0,50%	-20	-0,30%	-47	-0,68%
08252	Barberà del Vallès	32.832	16.229	16.603	32.860	16.211	16.649	32.839	16.167	16.672	33.091	16.300	16.791	33.334	16.395	16.939	502	1,53%	166	1,02%	336	2,02%
08019	Barcelona	1.608.746	761.487	847.259	1.620.809	766.625	854.184	1.620.343	765.962	854.381	1.636.762	775.619	861.143	1.664.182	790.708	873.474	55.436	3,45%	29.221	3,84%	26.215	3,09%
08020	Begues	6.736	3.324	3.412	6.830	3.375	3.455	6.961	3.440	3.521	7.098	3.528	3.570	7.300	3.650	3.650	564	8,37%	326	9,81%	238	6,98%
08054	Castellbisbal	12.277	6.206	6.071	12.297	6.220	6.077	12.332	6.244	6.088	12.390	6.238	6.152	12.539	6.307	6.232	262	2,13%	101	1,63%	161	2,65%
08056	Castelldefels	64.892	32.034	32.858	65.954	32.562	33.392	66.375	32.747	33.628	67.004	33.018	33.986	67.460	33.162	34.298	2.568	3,96%	1.128	3,52%	1.440	4,38%
08266	Cerdanyola del Vallès	57.543	28.184	29.359	57.723	28.289	29.434	57.740	28.259	29.481	57.403	28.038	29.365	57.855	28.284	29.571	312	0,54%	100	0,35%	212	0,72%
08068	Cervelló	8.861	4.453	4.408	8.909	4.443	4.466	8.970	4.495	4.475	9.054	4.529	4.525	9.077	4.571	4.506	216	2,44%	118	2,65%	98	2,22%
08072	Corbera de Llobregat	14.168	7.089	7.079	14.439	7.220	7.219	14.643	7.357	7.286	14.822	7.449	7.373	14.882	7.454	7.428	714	5,04%	365	5,15%	349	4,93%
08073	Cornellà de Llobregat	86.072	41.878	44.194	86.610	42.023	44.587	87.173	42.226	44.947	88.592	42.945	45.647	89.936	43.622	46.314	3.864	4,49%	1.744	4,16%	2.120	4,80%
08077	Espugues de Llobregat	45.733	21.979	23.754	45.890	21.967	23.923	46.355	22.144	24.211	46.680	22.300	24.380	47.150	22.461	24.689	1.417	3,10%	482	2,19%	935	3,94%
08089	Gavà	46.266	22.757	23.509	46.538	22.830	23.708	46.705	22.916	23.789	46.771	22.876	23.895	47.057	23.022	24.035	791	1,71%	265	1,16%	526	2,24%
08101	Hospitalet de Llobregat, l'	254.804	123.505	131.299	257.349	124.443	132.906	261.068	126.066	135.002	264.923	127.981	136.942	269.382	130.289	139.093	14.578	5,72%	6.784	5,49%	7.794	5,94%
08123	Molins de Rei	25.359	12.342	13.017	25.492	12.407	13.085	25.687	12.499	13.188	25.868	12.612	13.256	25.940	12.639	13.301	581	2,29%	297	2,41%	284	2,18%
08125	Montcada i Reixac	34.802	17.170	17.632	35.063	17.261	17.802	35.599	17.522	18.077	36.239	17.901	18.338	36.803	18.148	18.655	2.001	5,75%	978	5,70%	1.023	5,80%
08126	Montgat	11.621	5.759	5.862	11.748	5.788	5.960	11.819	5.832	5.987	12.041	5.938	6.103	12.200	6.029	6.171	579	4,98%	270	4,69%	309	5,27%
08157	Pallejà	11.348	5.656	5.692	11.416	5.690	5.726	11.486	5.725	5.761	11.508	5.728	5.780	11.622	5.794	5.828	274	2,41%	138	2,44%	136	2,39%
08905	Palma de Cervelló, la	3.000	1.494	1.506	2.998	1.475	1.523	2.982	1.458	1.524	2.954	1.460	1.494	2.992	1.475	1.517	-8	-0,27%	-19	-1,27%	11	0,73%
08158	Papiol, el	4.075	2.021	2.054	4.102	2.029	2.073	4.103	2.031	2.072	4.145	2.052	2.093	4.172	2.063	2.109	97	2,38%	42	2,08%	55	2,68%
08169	Prat de Llobregat, el	63.457	31.163	32.294	63.897	31.364	32.533	64.132	31.413	32.719	64.599	31.621	32.978	65.385	31.951	33.434	1.928	3,04%	788	2,53%	1.140	3,53%
08180	Ripollet	37.648	18.646	19.002	37.899	18.776	19.123	38.347	18.980	19.367	38.665	19.080	19.585	39.179	19.396	19.783	1.531	4,07%	750	4,02%	781	4,11%
08194	Sant Adrià de Besòs	36.496	18.029	18.467	36.624	18.041	18.583	36.669	18.028	18.641	37.097	18.251	18.846	37.447	18.369	19.078	951	2,61%	340	1,89%	611	3,31%
08196	Sant Andreu de la Barca	27.434	13.694	13.740	27.303	13.568	13.735	27.332	13.552	13.780	27.558	13.679	13.879	27.569	13.644	13.925	135	0,49%	-50	-0,37%	185	1,35%
08200	Sant Boi de Llobregat	82.402	40.369	42.033	82.142	40.246	41.896	82.904	40.601	42.303	83.605	40.877	42.728	84.500	41.235	43.265	2.098	2,55%	866	2,15%	1.232	2,93%
08204	Sant Climent de Llobregat	4.024	2.022	2.002	4.038	2.038	2.000	4.107	2.074	2.033	4.129	2.075	2.054	4.160	2.097	2.063	136	3,38%	75	3,71%	61	3,05%
08205	Sant Cugat del Vallès	88.921	43.254	45.667	89.516	43.515	46.001	90.664	44.106	46.558	91.006	44.197	46.809	92.977	45.216	47.761	4.056	4,56%	1.962	4,54%	2.094	4,59%
08211	Sant Feliu de Llobregat	44.086	21.405	22.681	44.198	21.424	22.774	44.474	21.536	22.938	44.860	21.767	23.093	45.467	22.104	23.363	1.381	3,13%	699	3,27%	682	3,01%
08217	Sant Joan Despí	33.502	16.356	17.146	33.873	16.500	17.373	34.084	16.569	17.515	34.123	16.585	17.538	34.267	16.692	17.575	765	2,28%	336	2,05%	429	2,50%
08221	Sant Just Desvern	16.927	8.123	8.804	17.201	8.235	8.966	17.494	8.361	9.133	17.805	8.544	9.261	18.670	8.951	9.719	1.743	10,30%	828	10,19%	915	10,39%
08263	Sant Vicenç dels Horts	27.961	13.936	14.025	27.982	13.932	14.050	27.901	13.846	14.055	28.117	13.959	14.158	28.268	14.044	14.224	307	1,10%	108	0,77%	199	1,42%
08244	Santa Coloma de Cervelló	8.073	3.960	4.113	8.082	3.965	4.117	8.179	4.018	4.161	8.218	4.026	4.192	8.268	4.037	4.231	195	2,42%	77	1,94%	118	2,87%
08245	Santa Coloma de Gramenet	117.153	58.288	58.865	117.597	58.452	59.145	118.821	58.849	59.972	119.215	58.895	60.320	120.443	59.527	60.916	3.290	2,81%	1.239	2,13%	2.051	3,48%
08282	Tiana	8.553	4.082	4.471	8.645	4.136	4.509	8.709	4.170	4.539	8.840	4.233	4.607	8.945	4.305	4.640	392	4,58%	223	5,46%	169	3,78%
08289	Torrelles de Llobregat	5.933	2.934	2.999	5.950	2.934	3.016	5.945	2.941	3.004	6.041	3.003	3.038	6.073	3.021	3.052	140	2,36%	87	2,97%	53	1,77%
08301	Viladecans	65.779	32.673	33.106	65.993	32.731	33.262	66.168	32.785	33.383	66.611	32.930	33.681	67.197	33.231	33.966	1.418	2,16%	558	1,71%	860	2,60%
	AMB	3.226.600	1.555.390	1.671.210	3.247.281	1.563.517	1.683.764	3.260.268	1.568.576	1.691.692	3.291.654	1.585.310	1.706.344	3.339.279	1.610.479	1.728.800	112.679	3,49%	55.089	3,54%	57.590	3,45%

Figura 1. Població a l'AMB, 2016-2020. Elaboració pròpia.

3.2. Naixements i taxa de natalitat, defuncions i taxa de mortalitat, creixement natural i taxa de creixement natural

A l'AMB a l'any 2016 hi va haver 29.360 naixements, dels quals 15.019 van ser d'homes i 14.341 de dones. Any rere any, la xifra va anar disminuint fins arribar als 24.887 naixements de l'any 2020, dels quals 12.739 són d'homes i 12.148 són de dones. Això suposa una baixada de -4.473 naixements, un -15,24%. A tots els municipis de l'AMB, el nombre de naixements baixa, excepte a la Palma de Cervelló que augmenta d'una manera poc significativa en 4 naixements, que representa un 14,29%. Quant a la taxa de natalitat, aquesta també disminueix a l'AMB des del 9,10‰ fins el 7,45‰, que suposa un descens d'1,65 punts per mil.

		Naixements a l'AMB, 2016-2020																				
		2016			2017			2018			2019			2020			Variació 2016-2020					
CODIMUN	MUNICIPI	Total	Homes	Dones	Total	Homes	Dones	Total	Homes	Dones	Total	Homes	Dones	Total	Homes	Dones	Total absoluta	Total relativa	Homes absoluta	Homes relativa	Dones absoluta	Dones relativa
08015	Badalona	1.949	1.004	945	1.930	995	935	1.932	981	951	1.853	900	953	1.743	893	850	-206	-10,57%	-111	-11,06%	-95	-10,05%
08904	Badia del Vallès	129	65	64	112	65	47	105	59	46	104	49	55	96	43	53	-33	-25,58%	-22	-33,85%	-11	-17,19%
08252	Barberà del Vallès	311	151	160	302	163	139	286	154	132	245	116	129	237	142	95	-74	-23,79%	-9	-5,96%	-65	-40,63%
08019	Barcelona	14.087	7.216	6.871	13.995	7.292	6.703	13.328	6.749	6.579	12.899	6.626	6.273	12.279	6.312	5.967	-1.808	-12,83%	-904	-12,53%	-904	-13,16%
08020	Begues	53	23	30	59	30	29	50	23	27	50	25	25	45	22	23	-8	-15,09%	-1	-4,35%	-7	-23,33%
08054	Castellbisbal	104	55	49	95	46	49	98	47	51	106	58	48	97	45	52	-7	-6,73%	-10	-18,18%	3	6,12%
08056	Castelldefels	599	296	303	522	281	241	524	279	245	459	225	234	476	236	240	-123	-20,53%	-60	-20,27%	-63	-20,79%
08266	Cerdanyola del Vallès	428	226	202	403	194	209	368	178	190	324	185	139	344	164	180	-84	-19,63%	-62	-27,43%	-22	-10,89%
08068	Cervelló	83	41	42	76	41	35	66	28	38	61	38	23	58	34	24	-25	-30,12%	-7	-17,07%	-18	-42,86%
08072	Corbera de Llobregat	140	73	67	125	69	56	105	53	52	121	65	56	105	57	48	-35	-25,00%	-16	-21,92%	-19	-28,36%
08073	Cornellà de Llobregat	761	393	368	784	411	373	737	360	377	746	400	346	612	295	317	-149	-19,58%	-98	-24,94%	-51	-13,86%
08077	Esplugues de Llobregat	407	170	237	348	179	169	365	203	162	337	160	177	323	168	155	-84	-20,64%	-2	-1,18%	-82	-34,60%
08089	Gavà	433	221	212	385	181	204	383	189	194	344	172	172	313	173	140	-120	-27,71%	-48	-21,72%	-72	-33,96%
08101	Hospitalet de Llobregat, l'	2.428	1.248	1.180	2.421	1.253	1.168	2.372	1.234	1.138	2.352	1.217	1.135	2.253	1.135	1.118	-175	-7,21%	-113	-9,05%	-62	-5,25%
08123	Molins de Rei	246	139	107	218	115	103	210	103	107	171	84	87	213	119	94	-33	-13,41%	-20	-14,39%	-13	-12,15%
08125	Montcada i Reixac	320	156	164	347	177	170	304	146	158	328	167	161	315	159	156	-5	-1,56%	3	1,92%	-8	-4,88%
08126	Montgat	146	76	70	97	60	37	108	60	48	109	58	51	85	49	36	-61	-41,78%	-27	-35,53%	-34	-48,57%
08157	Pallejà	108	55	53	99	46	53	74	35	39	97	60	37	79	36	43	-29	-26,85%	-19	-34,55%	-10	-18,87%
08905	Palma de Cervelló, la	28	11	17	22	10	12	26	15	11	25	9	16	32	17	15	4	14,29%	6	54,55%	-2	-11,76%
08158	Papiol, el	40	20	20	27	12	15	34	20	14	26	16	10	31	16	15	-9	-22,50%	-4	-20,00%	-5	-25,00%
08169	Prat de Llobregat, el	606	342	264	555	296	259	571	299	272	513	260	253	478	243	235	-128	-21,12%	-99	-28,95%	-29	-10,98%
08180	Ripollet	396	210	186	298	152	146	343	185	158	329	165	164	301	173	128	-95	-23,99%	-37	-17,62%	-58	-31,18%
08194	Sant Adrià de Besòs	380	193	187	339	170	169	377	195	182	360	183	177	319	168	151	-61	-16,05%	-25	-12,95%	-36	-19,25%
08196	Sant Andreu de la Barca	293	147	146	268	160	108	274	142	132	193	94	99	180	100	80	-113	-38,57%	-47	-31,97%	-66	-45,21%
08200	Sant Boi de Llobregat	764	373	391	772	382	390	705	375	330	663	343	320	639	331	308	-125	-16,36%	-42	-11,26%	-83	-21,23%
08204	Sant Climent de Llobregat	38	18	20	50	32	18	31	17	14	29	16	13	32	15	17	-6	-15,79%	-3	-16,67%	-3	-15,00%
08205	Sant Cugat del Vallès	939	480	459	913	491	422	808	394	414	805	402	403	753	390	363	-186	-19,81%	-90	-18,75%	-96	-20,92%
08211	Sant Feliu de Llobregat	375	203	172	367	196	171	289	151	138	337	167	170	332	162	170	-43	-11,47%	-41	-20,20%	-2	-1,16%
08217	Sant Joan Despí	315	158	157	277	135	142	246	131	115	253	139	114	223	112	111	-92	-29,21%	-46	-29,11%	-46	-29,30%
08221	Sant Just Desvern	183	93	90	164	85	79	164	88	76	145	70	75	161	84	77	-22	-12,02%	-9	-9,68%	-13	-14,44%
08263	Sant Vicenç dels Horts	263	136	127	206	102	104	241	122	119	232	121	111	200	94	106	-63	-23,95%	-42	-30,88%	-21	-16,54%
08244	Santa Coloma de Cervelló	57	29	28	60	31	29	54	27	27	47	24	23	41	18	23	-16	-28,07%	-11	-37,93%	-5	-17,86%
08245	Santa Coloma de Gramenet	1.172	601	571	1.138	594	544	1.035	514	521	1.052	540	512	957	469	488	-215	-18,34%	-132	-21,96%	-83	-14,54%
08282	Tiana	92	39	53	80	41	39	63	33	30	46	30	16	57	31	26	-35	-38,04%	-8	-20,51%	-27	-50,94%
08289	Torrelles de Llobregat	58	28	30	46	23	23	43	23	20	41	18	23	39	22	17	-19	-32,76%	-6	-21,43%	-13	-43,33%
08301	Viladecans	629	330	299	575	298	277	525	270	255	511	265	246	439	212	227	-190	-30,21%	-118	-35,76%	-72	-24,08%
	AMB	29.360	15.019	14.341	28.475	14.808	13.667	27.244	13.882	13.362	26.313	13.467	12.846	24.887	12.739	12.148	-4.473	-15,24%	-2.280	-15,18%	-2.193	-15,29%

Figura 2. Naixements a l'AMB, 2016-2020. Elaboració pròpia.

		Taxa de natalitat a l'AMB, 2016-2020 (%)																	
		2016			2017			2018			2019			2020			Variació 2016-2020		
CODIMUN	MUNICIPI	Total	Homes	Dones	Total	Homes	Dones	Total	Homes	Dones	Total	Homes	Dones	Total	Homes	Dones	Total absoluta	Homes absoluta	Dones absoluta
08015	Badalona	9,04	9,44	8,64	8,94	9,37	8,53	8,87	9,16	8,59	8,41	8,29	8,51	7,81	8,12	7,51	-1,23	-1,32	-1,13
08904	Badia del Vallès	9,57	9,87	9,28	8,32	9,87	6,83	7,83	8,99	6,71	7,77	7,46	8,07	7,16	6,55	7,74	-2,41	-3,32	-1,54
08252	Barberà del Vallès	9,47	9,30	9,64	9,19	10,05	8,35	8,71	9,53	7,92	7,40	7,12	7,68	7,11	8,66	5,61	-2,36	-0,64	-4,03
08019	Barcelona	8,76	9,48	8,11	8,63	9,51	7,85	8,23	8,81	7,70	7,88	8,54	7,28	7,38	7,98	6,83	-1,38	-1,50	-1,28
08020	Begues	7,87	6,92	8,79	8,64	8,89	8,39	7,18	6,69	7,67	7,04	7,09	7,00	6,16	6,03	6,30	-1,71	-0,89	-2,49
08054	Castellbisbal	8,47	8,86	8,07	7,73	7,40	8,06	7,95	7,53	8,38	8,56	9,30	7,80	7,74	7,13	8,34	-0,73	-1,73	0,27
08056	Castelldefels	9,23	9,24	9,22	7,91	8,63	7,22	7,89	8,52	7,29	6,85	6,81	6,89	7,06	7,12	7,00	-2,17	-2,12	-2,22
08266	Cerdanyola del Vallès	7,44	8,02	6,88	6,98	6,86	7,10	6,37	6,30	6,44	5,64	6,60	4,73	5,95	5,80	6,09	-1,49	-2,22	-0,79
08068	Cervelló	9,37	9,21	9,53	8,53	9,23	7,84	7,36	6,23	8,49	6,74	8,39	5,08	6,39	7,44	5,33	-2,98	-1,77	-4,20
08072	Corbera de Llobregat	9,88	10,30	9,46	8,66	9,56	7,76	7,17	7,20	7,14	8,16	8,73	7,60	7,06	7,65	6,46	-2,82	-2,65	-3,00
08073	Cornellà de Llobregat	8,84	9,38	8,33	9,05	9,78	8,37	8,45	8,53	8,39	8,42	9,31	7,58	6,80	6,76	6,84	-2,04	-2,62	-1,49
08077	Esplugues de Llobregat	8,90	7,73	9,98	7,58	8,15	7,06	7,87	9,17	6,69	7,22	7,17	7,26	6,85	7,48	6,28	-2,05	-0,25	-3,70
08089	Gavà	9,36	9,71	9,02	8,27	7,93	8,60	8,20	8,25	8,16	7,35	7,52	7,20	6,65	7,51	5,82	-2,71	-2,20	-3,20
08101	Hospitalet de Llobregat, l'	9,53	10,10	8,99	9,41	10,07	8,79	9,09	9,79	8,43	8,88	9,51	8,29	8,36	8,71	8,04	-1,17	-1,39	-0,95
08123	Molins de Rei	9,70	11,26	8,22	8,55	9,27	7,87	8,18	8,24	8,11	6,61	6,66	6,56	8,21	9,42	7,07	-1,49	-1,84	-1,15
08125	Montcada i Reixac	9,19	9,09	9,30	9,90	10,25	9,55	8,54	8,33	8,74	9,05	9,33	8,78	8,56	8,76	8,36	-0,63	-0,33	-0,94
08126	Montgat	12,56	13,20	11,94	8,26	10,37	6,21	9,14	10,29	8,02	9,05	9,77	8,36	6,97	8,13	5,83	-5,59	-5,07	-6,11
08157	Pallejà	9,52	9,72	9,31	8,67	8,08	9,26	6,44	6,11	6,77	8,43	10,47	6,40	6,80	6,21	7,38	-2,72	-3,51	-1,93
08905	Palma de Cervelló, la	9,33	7,36	11,29	7,34	6,78	7,88	8,72	10,29	7,22	8,46	6,16	10,71	10,70	11,53	9,89	1,37	4,17	-1,40
08158	Papiol, el	9,82	9,90	9,74	6,58	5,91	7,24	8,29	9,85	6,76	6,27	7,80	4,78	7,43	7,76	7,11	-2,39	-2,14	-2,63
08169	Prat de Llobregat, el	9,55	10,97	8,17	8,69	9,44	7,96	8,90	9,52	8,31	7,94	8,22	7,67	7,31	7,61	7,03	-2,24	-3,36	-1,14
08180	Ripollet	10,52	11,26	9,79	7,86	8,10	7,63	8,94	9,75	8,16	8,51	8,65	8,37	7,68	8,92	6,47	-2,84	-2,34	-3,32
08194	Sant Adrià de Besòs	10,41	10,70	10,13	9,26	9,42	9,09	10,28	10,82	9,76	9,70	10,03	9,39	8,52	9,15	7,91	-1,89	-1,55	-2,22
08196	Sant Andreu de la Barca	10,68	10,73	10,63	9,82	11,79	7,86	10,02	10,48	9,58	7,00	6,87	7,13	6,53	7,33	5,75	-4,15	-3,40	-4,88
08200	Sant Boi de Llobregat	9,27	9,24	9,30	9,40	9,49	9,31	8,50	9,24	7,80	7,93	8,39	7,49	7,56	8,03	7,12	-1,71	-1,21	-2,18
08204	Sant Climent de Llobregat	9,44	8,90	9,99	12,38	15,70	9,00	7,55	8,20	6,89	7,02	7,71	6,33	7,69	7,15	8,24	-1,75	-1,75	-1,75
08205	Sant Cugat del Vallès	10,56	11,10	10,05	10,20	11,28	9,17	8,91	8,93	8,89	8,85	9,10	8,61	8,10	8,63	7,60	-2,46	-2,47	-2,45
08211	Sant Feliu de Llobregat	8,51	9,48	7,58	8,30	9,15	7,51	6,50	7,01	6,02	7,51	7,67	7,36	7,30	7,33	7,28	-1,21	-2,15	-0,30
08217	Sant Joan Despí	9,40	9,66	9,16	8,18	8,18	8,17	7,22	7,91	6,57	7,41	8,38	6,50	6,51	6,71	6,32	-2,89	-2,95	-2,84
08221	Sant Just Desvern	10,81	11,45	10,22	9,53	10,32	8,81	9,37	10,53	8,32	8,14	8,19	8,10	8,62	9,38	7,92	-2,19	-2,07	-2,30
08263	Sant Vicenç dels Horts	9,41	9,76	9,06	7,36	7,32	7,40	8,64	8,81	8,47	8,25	8,67	7,84	7,08	6,69	7,45	-2,33	-3,07	-1,61
08244	Santa Coloma de Cervelló	7,06	7,32	6,81	7,42	7,82	7,04	6,60	6,72	6,49	5,72	5,96	5,49	4,96	4,46	5,44	-2,10	-2,86	-1,37
08245	Santa Coloma de Gramenet	10,00	10,31	9,70	9,68	10,16	9,20	8,71	8,73	8,69	8,82	9,17	8,49	7,95	7,88	8,01	-2,05	-2,43	-1,69
08282	Tiana	10,76	9,55	11,85	9,25	9,91	8,65	7,23	7,91	6,61	5,20	7,09	3,47	6,37	7,20	5,60	-4,39	-2,35	-6,25
08289	Torrelles de Llobregat	9,78	9,54	10,00	7,73	7,84	7,63	7,23	7,82	6,66	6,79	5,99	7,57	6,42	7,28	5,57	-3,36	-2,26	-4,43
08301	Viladecans	9,56	10,10	9,03	8,71	9,10	8,33	7,93	8,24	7,64	7,67	8,05	7,30	6,53	6,38	6,68	-3,03	-3,72	-2,35
	AMB	9,10	9,66	8,58	8,77	9,47	8,12	8,36	8,85	7,90	7,99	8,49	7,53	7,45	7,91	7,03	-1,65	-1,75	-1,55

Figura 3. Taxa de natalitat a l'AMB, 2016-2020. Elaboració pròpia.

Pel que fa a les defuncions al territori metropolità, en els quatre primers anys analitzats (2016-2019) aquestes van oscil·lar de manera poc significativa amb un màxim de 28.792 defuncions al 2017 i un mínim de 27.419 l'any 2019. La diferència entre les dades del 2016 (27.451 defuncions), el primer any del quinquenni, i aquest darrer són només de 32 defuncions. L'any 2020 és on es detecta l'increment més important de defuncions produïdes per la pandèmia de la COVID-19. El seu nombre arriba en aquest any a 35.521 decessos, la qual cosa suposa 8.102 morts més respecte l'any anterior, és a dir, una sobremortalitat del 29,55% més. Per sexes, el nombre de defuncions oscil·la entre els 13.000 i els 14.000 morts, tant en homes com en dones, entre els anys 2016 i 2019, mentre que al 2020 les xifres pugen entre els 17.000 i els 18.000. Percentualment, les defuncions entre els dos darrers anys pugen un 28,47% en homes i un 30,58% en dones.

Defuncions a l'AMB, 2016-2020																						
CODIMUN	MUNICIPI	2016			2017			2018			2019			2020			Variació 2016-2020					
		Total	Homes	Dones	Total	Homes	Dones	Total	Homes	Dones	Total	Homes	Dones	Total	Homes	Dones	Total absoluta	Total relativa	Homes absoluta	Homes relativa	Dones absoluta	Dones relativa
08015	Badalona	1.625	890	735	1.727	916	811	1.691	884	807	1.665	901	764	2.100	1.099	1.001	475	29,23%	209	23,48%	266	36,19%
08904	Badia del Vallès	93	48	45	118	63	55	101	57	44	101	55	46	135	68	67	42	45,16%	20	41,67%	22	48,89%
08252	Barberà del Vallès	223	99	124	253	128	125	253	130	123	245	115	130	305	155	150	82	36,77%	56	56,57%	26	20,97%
08019	Barcelona	15.641	7.363	8.278	16.249	7.718	8.531	15.824	7.437	8.387	15.112	7.145	7.967	19.801	9.248	10.553	4.160	26,60%	1.885	25,60%	2.275	27,48%
08020	Begues	30	s.d.	s.d.	45	s.d.	s.d.	37	s.d.	s.d.	42	s.d.	s.d.	53	s.d.	s.d.	23	76,67%	s.d.	s.d.	s.d.	s.d.
08054	Castellbisbal	61	36	25	60	37	23	59	34	25	63	35	28	78	33	45	17	27,87%	-3	-8,33%	20	80,00%
08056	Castelldefels	459	244	215	465	221	244	487	230	257	451	215	236	539	286	253	80	17,43%	42	17,21%	38	17,67%
08266	Cerdanyola del Vallès	366	187	179	414	228	186	462	241	221	411	194	217	498	269	229	132	36,07%	82	43,85%	50	27,93%
08068	Cervelló	71	s.d.	s.d.	71	s.d.	s.d.	87	s.d.	s.d.	67	s.d.	s.d.	93	s.d.	s.d.	22	30,99%	s.d.	s.d.	s.d.	s.d.
08072	Corbera de Llobregat	114	58	56	127	56	71	127	53	74	130	72	58	165	76	89	51	44,74%	18	31,03%	33	58,93%
08073	Cornellà de Llobregat	672	363	309	752	380	372	727	356	371	738	388	350	996	510	486	324	48,21%	147	40,50%	177	57,28%
08077	Esplugues de Llobregat	351	177	174	432	219	213	418	233	185	384	202	182	479	234	245	128	36,47%	57	32,20%	71	40,80%
08089	Gavà	359	182	177	383	184	199	356	180	176	332	163	169	413	197	216	54	15,04%	15	8,24%	39	22,03%
08101	Hospitalet de Llobregat, l'	2.072	1.047	1.025	2.082	1.149	933	2.187	1.172	1.015	2.078	1.106	972	2.830	1.518	1.312	758	36,58%	471	44,99%	287	28,00%
08123	Molins de Rei	174	87	87	193	84	109	180	81	99	195	114	81	210	111	99	36	20,69%	24	27,59%	12	13,79%
08125	Montcada i Reixac	231	129	102	252	125	127	235	124	111	250	140	110	277	129	148	46	19,91%	0	0,00%	46	45,10%
08126	Montgat	79	40	39	63	30	33	53	32	21	65	33	32	82	49	33	3	3,80%	9	22,50%	-6	-15,38%
08157	Pallejà	83	37	46	99	38	61	80	30	50	86	33	53	113	58	55	30	36,14%	21	56,76%	9	19,57%
08905	Palma de Cervelló, la	20	s.d.	s.d.	25	s.d.	s.d.	25	s.d.	s.d.	23	s.d.	s.d.	32	s.d.	s.d.	12	60,00%	s.d.	s.d.	s.d.	s.d.
08158	Papiol, el	23	s.d.	s.d.	26	s.d.	s.d.	27	s.d.	s.d.	31	s.d.	s.d.	30	s.d.	s.d.	7	30,43%	s.d.	s.d.	s.d.	s.d.
08169	Prat de Llobregat, el	456	255	201	498	272	226	492	276	216	490	264	226	604	309	295	148	32,46%	54	21,18%	94	46,77%
08180	Ripollet	208	103	105	240	127	113	248	135	113	228	104	124	287	167	120	79	37,98%	64	62,14%	15	14,29%
08194	Sant Adrià de Besòs	297	162	135	313	154	159	306	153	153	317	168	149	359	186	173	62	20,88%	24	14,81%	38	28,15%
08196	Sant Andreu de la Barca	190	87	103	235	126	109	207	103	104	225	110	115	261	141	120	71	37,37%	54	62,07%	17	16,50%
08200	Sant Boi de Llobregat	700	373	327	670	369	301	659	366	293	722	374	348	877	451	426	177	25,29%	78	20,91%	99	30,28%
08204	Sant Climent de Llobregat	31	s.d.	s.d.	21	s.d.	s.d.	26	s.d.	s.d.	29	s.d.	s.d.	31	s.d.	s.d.	0	0,00%	s.d.	s.d.	s.d.	s.d.
08205	Sant Cugat del Vallès	509	244	265	546	258	288	526	238	288	547	253	294	701	327	374	192	37,72%	83	34,02%	109	41,13%
08211	Sant Feliu de Llobregat	272	147	125	312	160	152	316	154	162	296	157	139	382	210	172	110	40,44%	63	42,86%	47	37,60%
08217	Sant Joan Despí	211	112	99	228	125	103	233	123	110	236	125	111	288	139	149	77	36,49%	27	24,11%	50	50,51%
08221	Sant Just Desvern	148	74	74	161	67	94	159	79	80	137	61	76	228	92	136	80	54,05%	18	24,32%	62	83,78%
08263	Sant Vicenç dels Horts	186	90	96	185	114	71	212	110	102	203	123	80	262	134	128	76	40,86%	44	48,89%	32	33,33%
08244	Santa Coloma de Cervelló	46	s.d.	s.d.	54	s.d.	s.d.	52	s.d.	s.d.	59	s.d.	s.d.	95	s.d.	s.d.	49	106,52%	s.d.	s.d.	s.d.	s.d.
08245	Santa Coloma de Gramenet	941	477	464	975	533	442	992	537	455	903	479	424	1.226	681	545	285	30,29%	204	42,77%	81	17,46%
08282	Tiana	54	s.d.	s.d.	64	s.d.	s.d.	63	s.d.	s.d.	60	s.d.	s.d.	79	s.d.	s.d.	25	46,30%	s.d.	s.d.	s.d.	s.d.
08289	Torrelles de Llobregat	34	s.d.	s.d.	51	s.d.	s.d.	38	s.d.	s.d.	40	s.d.	s.d.	44	s.d.	s.d.	10	29,41%	s.d.	s.d.	s.d.	s.d.
08301	Viladecans	421	234	187	403	218	185	441	257	184	458	245	213	568	305	263	147	34,92%	71	30,34%	76	40,64%
	AMB	27.451	13.345	13.797	28.792	14.099	14.336	28.386	13.805	14.226	27.419	13.374	13.694	35.521	17.182	17.882	8.070	29,40%	3.837	28,75%	4.085	29,61%

Figura 4. Defuncions a l'AMB, 2016-2020. Elaboració pròpia.

Per grups d'edat i sexe els valors més alts es registren en els homes entre els 80-84 anys i els 85-89 anys i en les dones entre els 85-89 anys i els 90-94 anys, fet que reflecteix la major esperança de vida del sexe femení. El detall de les defuncions per edat i sexe es pot observar a les piràmides que s'inclouen a la figura 5 que les representen per cadascun dels anys del període analitzat.

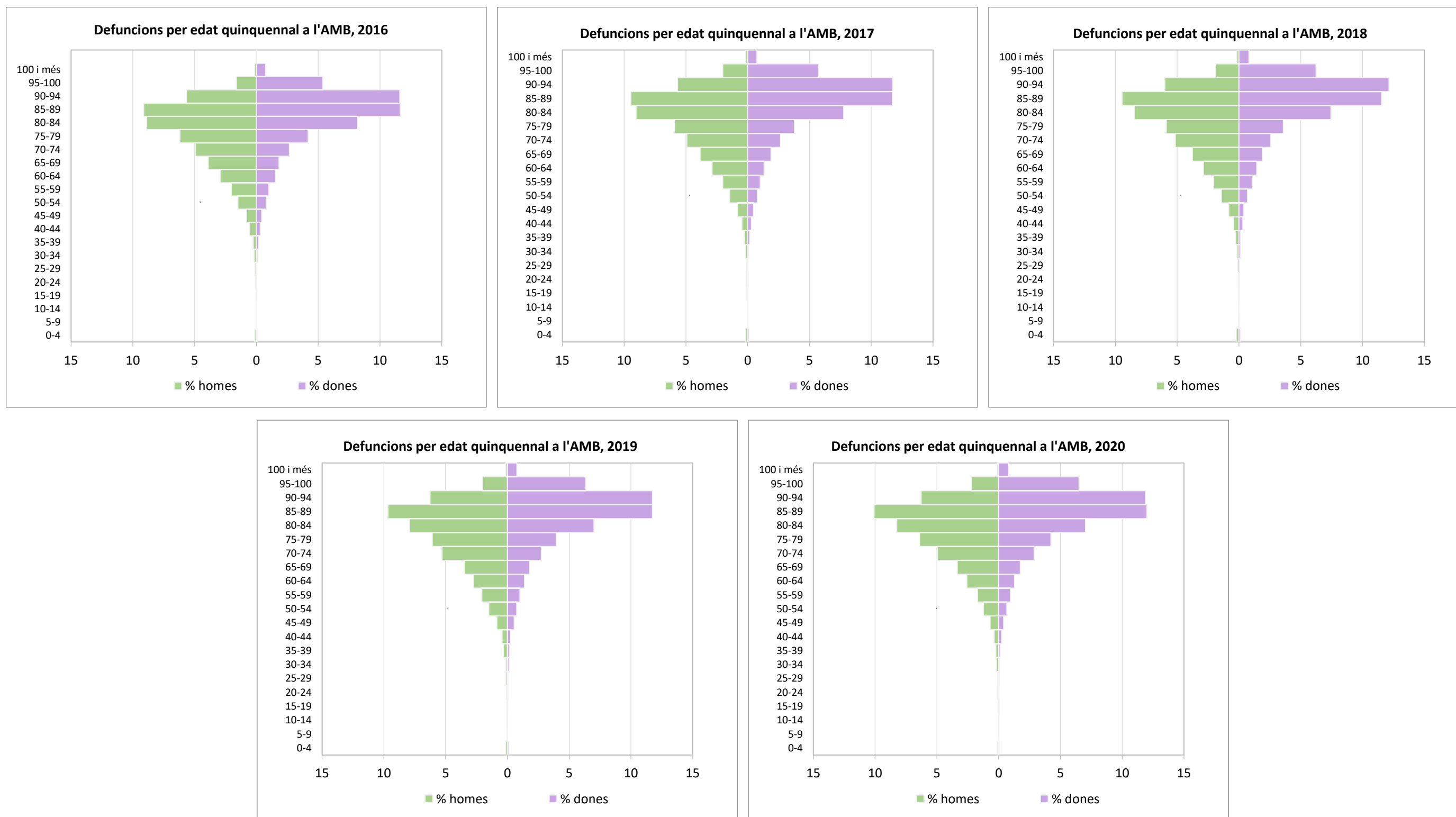


Figura 5. Piràmides de defuncions per edats quinquennals a l'AMB, 2016-2020. Elaboració pròpia.

Respecte de la taxa de mortalitat la dinàmica és molt similar amb unes xifres que es mouen entre el 8,33‰ de l'any 2019 i el 8,87‰ al 2017. Novament a l'any 2020 la taxa augmenta fins el 10,64‰, 2,31 punts per mil més que a l'any 2019 i 2,13 punts per mil més que a l'any 2016.

		Taxa de mortalitat a l'AMB, 2016-2020 (‰)																	
		2016			2017			2018			2019			2020			Variació 2016-2020		
CODIMUN	MUNICIPI	Total	Homes	Dones	Total	Homes	Dones	Total	Homes	Dones	Total	Homes	Dones	Total	Homes	Dones	Total absoluta	Homes absoluta	Dones absoluta
08015	Badalona	7,54	8,37	6,72	8,00	8,62	7,40	7,77	8,25	7,29	7,55	8,30	6,83	9,41	9,99	8,85	1,87	1,62	2,13
08904	Badia del Vallès	6,90	7,29	6,53	8,76	9,57	7,99	7,53	8,68	6,42	7,55	8,38	6,75	10,06	10,35	9,79	3,16	3,06	3,26
08252	Barberà del Vallès	6,79	6,10	7,47	7,70	7,90	7,51	7,70	8,04	7,38	7,40	7,06	7,74	9,15	9,45	8,86	2,36	3,35	1,39
08019	Barcelona	9,72	9,67	9,77	10,03	10,07	9,99	9,77	9,71	9,82	9,23	9,21	9,25	11,90	11,70	12,08	2,18	2,03	2,31
08020	Begues	4,45	s.d.	s.d.	6,59	s.d.	s.d.	5,32	s.d.	s.d.	5,92	s.d.	s.d.	7,26	s.d.	s.d.	2,81	s.d.	s.d.
08054	Castellbisbal	4,97	5,80	4,12	4,88	5,95	3,78	4,78	5,45	4,11	5,08	5,61	4,55	6,22	5,23	7,22	1,25	-0,57	3,10
08056	Castelldefels	7,07	7,62	6,54	7,05	6,79	7,31	7,34	7,02	7,64	6,73	6,51	6,94	7,99	8,62	7,38	0,92	1,00	0,84
08266	Cerdanyola del Vallès	6,36	6,63	6,10	7,17	8,06	6,32	8,00	8,53	7,50	7,16	6,92	7,39	8,61	9,51	7,74	2,25	2,88	1,64
08068	Cervelló	8,01	s.d.	s.d.	7,97	s.d.	s.d.	9,70	s.d.	s.d.	7,40	s.d.	s.d.	10,25	s.d.	s.d.	2,24	s.d.	s.d.
08072	Corbera de Llobregat	8,05	8,18	7,91	8,80	7,76	9,84	8,67	7,20	10,16	8,77	9,67	7,87	11,09	10,20	11,98	3,04	2,02	4,07
08073	Cornellà de Llobregat	7,81	8,67	6,99	8,68	9,04	8,34	8,34	8,43	8,25	8,33	9,03	7,67	11,07	11,69	10,49	3,26	3,02	3,50
08077	Esplugues de Llobregat	7,67	8,05	7,33	9,41	9,97	8,90	9,02	10,52	7,64	8,23	9,06	7,47	10,16	10,42	9,92	2,49	2,37	2,59
08089	Gavà	7,76	8,00	7,53	8,23	8,06	8,39	7,62	7,85	7,40	7,10	7,13	7,07	8,78	8,56	8,99	1,02	0,56	1,46
08101	Hospitalet de Llobregat, l'	8,13	8,48	7,81	8,09	9,23	7,02	8,38	9,30	7,52	7,84	8,64	7,10	10,51	11,65	9,43	2,38	3,17	1,62
08123	Molins de Rei	6,86	7,05	6,68	7,57	6,77	8,33	7,01	6,48	7,51	7,54	9,04	6,11	8,10	8,78	7,44	1,24	1,73	0,76
08125	Montcada i Reixac	6,64	7,51	5,78	7,19	7,24	7,13	6,60	7,08	6,14	6,90	7,82	6,00	7,53	7,11	7,93	0,89	-0,40	2,15
08126	Montgat	6,80	6,95	6,65	5,36	5,18	5,54	4,48	5,49	3,51	5,40	5,56	5,24	6,72	8,13	5,35	-0,08	1,18	-1,30
08157	Pallejà	7,31	6,54	8,08	8,67	6,68	10,65	6,97	5,24	8,68	7,47	5,76	9,17	9,72	10,01	9,44	2,41	3,47	1,36
08905	Palma de Cervelló, la	6,67	s.d.	s.d.	8,34	s.d.	s.d.	8,38	s.d.	s.d.	7,79	s.d.	s.d.	10,70	s.d.	s.d.	4,03	s.d.	s.d.
08158	Papiol, el	5,64	s.d.	s.d.	6,34	s.d.	s.d.	6,58	s.d.	s.d.	7,48	s.d.	s.d.	7,19	s.d.	s.d.	1,55	s.d.	s.d.
08169	Prat de Llobregat, el	7,19	8,18	6,22	7,79	8,67	6,95	7,67	8,79	6,60	7,59	8,35	6,85	9,24	9,67	8,82	2,05	1,49	2,60
08180	Ripollet	5,52	5,52	5,53	6,33	6,76	5,91	6,47	7,11	5,83	5,90	5,45	6,33	7,33	8,61	6,07	1,81	3,09	0,54
08194	Sant Adrià de Besòs	8,14	8,99	7,31	8,55	8,54	8,56	8,34	8,49	8,21	8,55	9,20	7,91	9,59	10,13	9,07	1,45	1,14	1,76
08196	Sant Andreu de la Barca	6,93	6,35	7,50	8,61	9,29	7,94	7,57	7,60	7,55	8,16	8,04	8,29	9,47	10,33	8,62	2,54	3,98	1,12
08200	Sant Boi de Llobregat	8,49	9,24	7,78	8,16	9,17	7,18	7,95	9,01	6,93	8,64	9,15	8,14	10,38	10,94	9,85	1,89	1,70	2,07
08204	Sant Climent de Llobregat	7,70	s.d.	s.d.	5,20	s.d.	s.d.	6,33	s.d.	s.d.	7,02	s.d.	s.d.	7,45	s.d.	s.d.	-0,25	s.d.	s.d.
08205	Sant Cugat del Vallès	5,72	5,64	5,80	6,10	5,93	6,26	5,80	5,40	6,19	6,01	5,72	6,28	7,54	7,23	7,83	1,82	1,59	2,03
08211	Sant Feliu de Llobregat	6,17	6,87	5,51	7,06	7,47	6,67	7,11	7,15	7,06	6,60	7,21	6,02	8,40	9,50	7,36	2,23	2,63	1,85
08217	Sant Joan Despí	6,30	6,85	5,77	6,73	7,58	5,93	6,84	7,42	6,28	6,92	7,54	6,33	8,40	8,33	8,48	2,10	1,48	2,71
08221	Sant Just Desvern	8,74	9,11	8,41	9,36	8,14	10,48	9,09	9,45	8,76	7,69	7,14	8,21	12,21	10,28	13,99	3,47	1,17	5,58
08263	Sant Vicenç dels Horts	6,65	6,46	6,84	6,61	8,18	5,05	7,60	7,94	7,26	7,22	8,81	5,65	9,27	9,54	9,00	2,62	3,08	2,16
08244	Santa Coloma de Cervelló	5,70	s.d.	s.d.	6,68	s.d.	s.d.	6,36	s.d.	s.d.	7,18	s.d.	s.d.	11,49	s.d.	s.d.	5,79	s.d.	s.d.
08245	Santa Coloma de Gramenet	8,03	8,18	7,88	8,29	9,12	7,47	8,35	9,13	7,59	7,57	8,13	7,03	10,18	11,44	8,95	2,15	3,26	1,07
08282	Tiana	6,31	s.d.	s.d.	7,40	s.d.	s.d.	7,23	s.d.	s.d.	6,79	s.d.	s.d.	8,83	s.d.	s.d.	2,52	s.d.	s.d.
08289	Torrelles de Llobregat	5,73	s.d.	s.d.	8,57	s.d.	s.d.	6,39	s.d.	s.d.	6,62	s.d.	s.d.	7,25	s.d.	s.d.	1,52	s.d.	s.d.
08301	Viladecans	6,40	7,16	5,65	6,11	6,66	5,56	6,66	7,84	5,51	6,88	7,44	6,32	8,45	9,18	7,74	2,05	2,02	2,09
	AMB	8,51	8,58	8,26	8,87	9,02	8,51	8,71	8,8	8,41	8,33	8,44	8,03	10,64	10,67	10,34	2,13	2,09	2,08

Figura 6. Taxa de mortalitat a l'AMB, 2016-2020. Elaboració pròpia.

Respecte del creixement natural, que resulta de restar les defuncions als naixements, excepte l'any 2016 que es registra un creixement natural positiu de 1.909 persones, la resta d'anys del període el creixement és negatiu amb una davallada que es va intensificant successivament als anys 2017, 2018 i 2019, fins a registrar el descens més gran al 2020 amb un creixement natural negatiu de -10.634 persones que, de nou, és atribuïble a la pandèmia. La taxa de creixement natural segueix la mateixa dinàmica, amb un valor positiu de 0,59‰ a l'any 2016 i xifres decreixents a la resta d'anys fins arribar al -3,19‰ de 2020.

CODIMUN	MUNICIPI	Creixement natural a l'AMB, 2016-2020															Total absoluta	Total relativa
		2016			2017			2018			2019			2020				
		Total	Homes	Dones	Total	Homes	Dones	Total	Homes	Dones	Total	Homes	Dones	Total	Homes	Dones		
08015	Badalona	324	114	210	203	79	124	241	97	144	188	-1	189	-357	-206	-151	-681	-210,19%
08904	Badia del Vallès	36	17	19	-6	2	-8	4	2	2	3	-6	9	-39	-25	-14	-75	-208,33%
08252	Barberà del Vallès	88	52	36	49	35	14	33	24	9	0	1	-1	-68	-13	-55	-156	-177,27%
08019	Barcelona	-1.554	-147	-1.407	-2.254	-426	-1.828	-2.496	-688	-1.808	-2.213	-519	-1.694	-7.522	-2.936	-4.586	-5.968	384,04%
08020	Begues	23	s.d.	s.d.	14	s.d.	s.d.	13	s.d.	s.d.	8	s.d.	s.d.	-8	s.d.	s.d.	-31	-134,78%
08054	Castellbisbal	43	19	24	35	9	26	39	13	26	43	23	20	19	12	7	-24	-55,81%
08056	Castelldefels	140	52	88	57	60	-3	37	49	-12	8	10	-2	-63	-50	-13	-203	-145,00%
08266	Cerdanyola del Vallès	62	39	23	-11	-34	23	-94	-63	-31	-87	-9	-78	-154	-105	-49	-216	-348,39%
08068	Cervelló	12	s.d.	s.d.	5	s.d.	s.d.	-21	s.d.	s.d.	-6	s.d.	s.d.	-35	s.d.	s.d.	-47	-391,67%
08072	Corbera de Llobregat	26	15	11	-2	13	-15	-22	0	-22	-9	-7	-2	-60	-19	-41	-86	-330,77%
08073	Cornellà de Llobregat	89	30	59	32	31	1	10	4	6	8	12	-4	-384	-215	-169	-473	-531,46%
08077	Esplugues de Llobregat	56	-7	63	-84	-40	-44	-53	-30	-23	-47	-42	-5	-156	-66	-90	-212	-378,57%
08089	Gavà	74	39	35	2	-3	5	27	9	18	12	9	3	-100	-24	-76	-174	-235,14%
08101	Hospitalet de Llobregat, l'	356	201	155	339	104	235	185	62	123	274	111	163	-577	-383	-194	-933	-262,08%
08123	Molins de Rei	72	52	20	25	31	-6	30	22	8	-24	-30	6	3	8	-5	-69	-95,83%
08125	Montcada i Reixac	89	27	62	95	52	43	69	22	47	78	27	51	38	30	8	-51	-57,30%
08126	Montgat	67	36	31	34	30	4	55	28	27	44	25	19	3	0	3	-64	-95,52%
08157	Pallejà	25	18	7	0	8	-8	-6	5	-11	11	27	-16	-34	-22	-12	-59	-236,00%
08905	Palma de Cervelló, la	8	s.d.	s.d.	-3	s.d.	s.d.	1	s.d.	s.d.	2	s.d.	s.d.	0	s.d.	s.d.	-8	-100,00%
08158	Papiol, el	17	s.d.	s.d.	1	s.d.	s.d.	7	s.d.	s.d.	-5	s.d.	s.d.	1	s.d.	s.d.	-16	-94,12%
08169	Prat de Llobregat, el	150	87	63	57	24	33	79	23	56	23	-4	27	-126	-66	-60	-276	-184,00%
08180	Ripollet	188	107	81	58	25	33	95	50	45	101	61	40	14	6	8	-174	-92,55%
08194	Sant Adrià de Besòs	83	31	52	26	16	10	71	42	29	43	15	28	-40	-18	-22	-123	-148,19%
08196	Sant Andreu de la Barca	103	60	43	33	34	-1	67	39	28	-32	-16	-16	-81	-41	-40	-184	-178,64%
08200	Sant Boi de Llobregat	64	0	64	102	13	89	46	9	37	-59	-31	-28	-238	-120	-118	-302	-471,88%
08204	Sant Climent de Llobregat	7	s.d.	s.d.	29	s.d.	s.d.	5	s.d.	s.d.	0	s.d.	s.d.	1	s.d.	s.d.	-6	-85,71%
08205	Sant Cugat del Vallès	430	236	194	367	233	134	282	156	126	258	149	109	52	63	-11	-378	-87,91%
08211	Sant Feliu de Llobregat	103	56	47	55	36	19	-27	-3	-24	41	10	31	-50	-48	-2	-153	-148,54%
08217	Sant Joan Despí	104	46	58	49	10	39	13	8	5	17	14	3	-65	-27	-38	-169	-162,50%
08221	Sant Just Desvern	35	19	16	3	18	-15	5	9	-4	8	9	-1	-67	-8	-59	-102	-291,43%
08263	Sant Vicenç dels Horts	77	46	31	21	-12	33	29	12	17	29	-2	31	-62	-40	-22	-139	-180,52%
08244	Santa Coloma de Cervelló	11	s.d.	s.d.	6	s.d.	s.d.	2	s.d.	s.d.	-12	s.d.	s.d.	-54	s.d.	s.d.	-65	-590,91%
08245	Santa Coloma de Gramenet	231	124	107	163	61	102	43	-23	66	149	61	88	-269	-212	-57	-500	-216,45%
08282	Tiana	38	s.d.	s.d.	16	s.d.	s.d.	0	s.d.	s.d.	-14	s.d.	s.d.	-22	s.d.	s.d.	-60	-157,89%
08289	Torrelles de Llobregat	24	s.d.	s.d.	-5	s.d.	s.d.	5	s.d.	s.d.	1	s.d.	s.d.	-5	s.d.	s.d.	-29	-120,83%
08301	Viladecans	208	96	112	172	80	92	84	13	71	53	20	33	-129	-93	-36	-337	-162,02%
	AMB	1.909	1.674	544	-317	709	-669	-1.142	77	-864	-1.106	93	-848	-10.634	-4.443	-5.734	-12.543	-657,05%

Figura 7. Creixement natural a l'AMB, 2016-2020. Elaboració pròpia.

		Taxa de creixement natural a l'AMB, 2016-2020 (‰)																	
		2016			2017			2018			2019			2020			Variació 2016-2020		
CODIMUN	MUNICIPI	Total	Homes	Dones	Total	Homes	Dones	Total	Homes	Dones	Total	Homes	Dones	Total	Homes	Dones	Total absoluta	Homes absoluta	Dones absoluta
08015	Badalona	1,50	1,07	1,92	0,94	0,75	1,13	1,10	0,91	1,30	0,86	-0,01	1,68	-1,60	-1,87	-1,34	-3,10	-2,94	-3,26
08904	Badia del Vallès	2,67	2,58	2,75	-0,44	0,30	-1,16	0,30	0,31	0,29	0,22	-0,92	1,32	-2,90	-3,80	-2,05	-5,57	-6,38	-4,80
08252	Barberà del Vallès	2,68	3,20	2,17	1,49	2,15	0,84	1,01	1,49	0,54	0,00	0,06	-0,06	-2,04	-0,79	-3,25	-4,72	-3,99	-5,42
08019	Barcelona	-0,96	-0,19	-1,66	-1,40	-0,56	-2,14	-1,54	-0,90	-2,12	-1,35	-0,67	-1,97	-4,52	-3,72	-5,25	-3,56	-3,53	-3,59
08020	Begues	3,42	s.d.	s.d.	2,05	s.d.	s.d.	1,86	s.d.	s.d.	1,12	s.d.	s.d.	-1,10	s.d.	s.d.	-4,52	s.d.	s.d.
08054	Castellbisbal	3,50	3,06	3,95	2,85	1,45	4,28	3,17	2,08	4,27	3,48	3,69	3,25	1,52	1,90	1,12	-1,98	-1,16	-2,83
08056	Castelldefels	2,16	1,62	2,68	0,86	1,84	-0,09	0,55	1,50	-0,35	0,12	0,30	-0,05	-0,93	-1,50	-0,38	-3,09	-3,12	-3,06
08266	Cerdanyola del Vallès	1,08	1,39	0,78	-0,19	-1,20	0,78	-1,63	-2,23	-1,06	-1,52	-0,32	-2,66	-2,66	-3,71	-1,65	-3,74	-5,10	-2,43
08068	Cervelló	1,36	s.d.	s.d.	0,56	s.d.	s.d.	-2,34	s.d.	s.d.	-0,66	s.d.	s.d.	-3,86	s.d.	s.d.	-5,22	s.d.	s.d.
08072	Corbera de Llobregat	1,83	2,12	1,55	-0,14	1,80	-2,08	-1,50	0,00	-3,02	-0,61	-0,94	-0,27	-4,03	-2,55	-5,52	-5,86	-4,67	-7,07
08073	Cornellà de Llobregat	1,03	0,71	1,34	0,37	0,74	0,03	0,11	0,10	0,14	0,09	0,28	-0,09	-4,27	-4,93	-3,65	-5,30	-5,64	-4,99
08077	Esplugues de Llobregat	1,23	-0,32	2,65	-1,83	-1,82	-1,84	-1,15	-1,35	-0,95	-1,01	-1,89	-0,21	-3,31	-2,94	-3,64	-4,54	-2,62	-6,29
08089	Gavà	1,60	1,71	1,49	0,04	-0,13	0,21	0,58	0,40	0,76	0,25	0,39	0,13	-2,13	-1,05	-3,17	-3,73	-2,76	-4,66
08101	Hospitalet de Llobregat, l'	1,40	1,62	1,18	1,32	0,84	1,77	0,71	0,49	0,91	1,04	0,87	1,19	-2,15	-2,94	-1,39	-3,55	-4,56	-2,57
08123	Molins de Rei	2,84	4,21	1,54	0,98	2,50	-0,46	1,17	1,76	0,60	-0,93	-2,38	0,45	0,11	0,64	-0,37	-2,73	-3,57	-1,91
08125	Montcada i Reixac	2,55	1,58	3,52	2,71	3,01	2,42	1,94	1,25	2,60	2,15	1,51	2,78	1,03	1,65	0,43	-1,52	0,07	-3,09
08126	Montgat	5,76	6,25	5,29	2,90	5,19	0,67	4,66	4,80	4,51	3,65	4,21	3,12	0,25	0,00	0,48	-5,51	-6,25	-4,81
08157	Pallejà	2,21	3,18	1,23	0,00	1,40	-1,39	-0,53	0,87	-1,91	0,96	4,71	-2,77	-2,92	-3,80	-2,06	-5,13	-6,98	-3,29
08905	Palma de Cervelló, la	2,66	s.d.	s.d.	-1,00	s.d.	s.d.	0,34	s.d.	s.d.	0,67	s.d.	s.d.	0,00	s.d.	s.d.	-2,66	s.d.	s.d.
08158	Papiol, el	4,18	s.d.	s.d.	0,24	s.d.	s.d.	1,71	s.d.	s.d.	-1,21	s.d.	s.d.	0,24	s.d.	s.d.	-3,94	s.d.	s.d.
08169	Prat de Llobregat, el	2,36	2,79	1,95	0,90	0,77	1,01	1,23	0,73	1,71	0,35	-0,13	0,82	-1,93	-2,06	-1,79	-4,29	-4,85	-3,74
08180	Ripollet	5,00	5,74	4,26	1,53	1,34	1,72	2,47	2,64	2,33	2,61	3,20	2,04	0,35	0,31	0,40	-4,65	-5,43	-3,86
08194	Sant Adrià de Besòs	2,27	1,71	2,82	0,71	0,88	0,53	1,94	2,33	1,55	1,15	0,83	1,48	-1,07	-0,98	-1,16	-3,34	-2,69	-3,98
08196	Sant Andreu de la Barca	3,75	4,38	3,13	1,21	2,50	-0,08	2,45	2,88	2,03	-1,16	-1,17	-1,16	-2,94	-3,00	-2,87	-6,69	-7,38	-6,00
08200	Sant Boi de Llobregat	0,78	0,00	1,52	1,24	0,32	2,13	0,55	0,23	0,87	-0,71	-0,76	-0,65	-2,82	-2,91	-2,73	-3,60	-2,91	-4,25
08204	Sant Climent de Llobregat	1,74	s.d.	s.d.	7,18	s.d.	s.d.	1,22	s.d.	s.d.	0,00	s.d.	s.d.	0,24	s.d.	s.d.	-1,50	s.d.	s.d.
08205	Sant Cugat del Vallès	4,84	5,46	4,25	4,10	5,35	2,91	3,11	3,53	2,70	2,84	3,38	2,33	0,56	1,40	-0,23	-4,28	-4,06	-4,48
08211	Sant Feliu de Llobregat	2,34	2,61	2,07	1,24	1,68	0,84	-0,61	-0,14	-1,04	0,91	0,46	1,34	-1,10	-2,17	-0,08	-3,44	-4,78	-2,15
08217	Sant Joan Despí	3,10	2,81	3,39	1,45	0,60	2,24	0,38	0,49	0,29	0,49	0,84	0,17	-1,89	-1,62	-2,16	-4,99	-4,43	-5,55
08221	Sant Just Desvern	2,07	2,34	1,81	0,17	2,18	-1,67	0,28	1,08	-0,44	0,45	1,05	-0,11	-3,59	-0,90	-6,07	-5,66	-3,24	-7,88
08263	Sant Vicenç dels Horts	2,76	3,30	2,22	0,75	-0,86	2,35	1,04	0,87	1,21	1,03	-0,14	2,19	-2,19	-2,85	-1,55	-4,95	-6,15	-3,77
08244	Santa Coloma de Cervelló	1,36	s.d.	s.d.	0,74	s.d.	s.d.	0,24	s.d.	s.d.	-1,46	s.d.	s.d.	-6,53	s.d.	s.d.	-7,89	s.d.	s.d.
08245	Santa Coloma de Gramenet	1,97	2,13	1,82	1,39	1,04	1,73	0,36	-0,40	1,10	1,25	1,04	1,46	-2,23	-3,56	-0,94	-4,20	-5,69	-2,76
08282	Tiana	4,45	s.d.	s.d.	1,85	s.d.	s.d.	0,00	s.d.	s.d.	-1,59	s.d.	s.d.	-2,46	s.d.	s.d.	-6,91	s.d.	s.d.
08289	Torrelles de Llobregat	4,05	s.d.	s.d.	-0,84	s.d.	s.d.	0,84	s.d.	s.d.	0,17	s.d.	s.d.	-0,83	s.d.	s.d.	-4,88	s.d.	s.d.
08301	Viladecans	3,16	2,94	3,38	2,60	2,44	2,77	1,27	0,40	2,13	0,79	0,61	0,98	-1,92	-2,80	-1,06	-5,08	-5,74	-4,44
	AMB	0,59	1,08	0,32	-0,10	0,45	-0,39	-0,35	0,05	-0,51	-0,34	0,05	-0,50	-3,19	-2,76	-3,31	-3,78	-3,84	-3,63

Figura 8. Taxa de creixement natural a l'AMB, 2016-2020. Elaboració pròpia.

A la figura 9, s'observen dos gràfics, el primer dels quals mostra els naixements, les defuncions, el creixement natural i la població total del quinquenni 2016-2020 i el segon permet veure l'evolució de la taxa de natalitat, la taxa de mortalitat i la taxa de creixement natural pel mateix període. A tots dos és possible veure representades les dades mencionades en els paràgrafs previs que caracteritzen les dinàmiques demogràfiques vinculades al MNP al territori metropolità en el quinquenni analitzat.

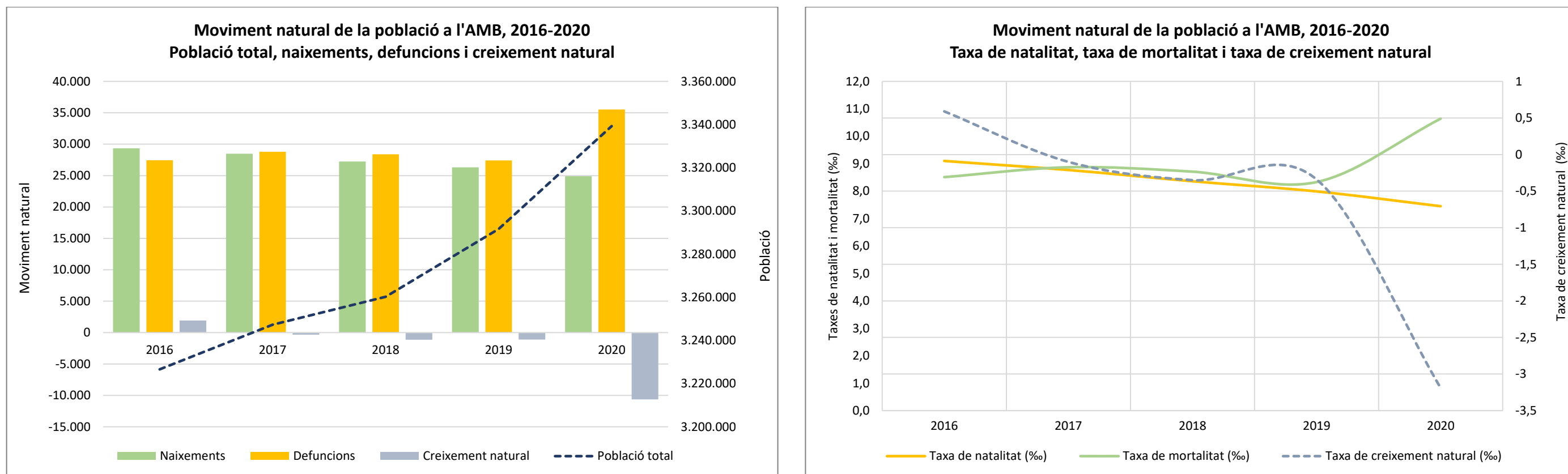


Figura 9. Moviment natural de la població en el període 2016-2020. Naixements, defuncions, creixement natural, població total, taxa de natalitat, taxa de mortalitat i taxa de creixement natural. Elaboració pròpia.

3.3. Principals causes de defunció, defuncions per COVID-19 i defuncions per suïcidis i lesions autoinfligides

En l'aprofundiment de l'anàlisi de les dades de mortalitat que planteja aquest treball s'analitzen, en aquest apartat, les xifres relatives a les causes de defunció en els anys 2016-2020 que, com s'ha esmentat a l'apartat 2, s'han agrupat en onze categories. Atenent a aquesta classificació, el que es pot veure a les figures de dades (10, 11, 12, 13 i 14) és que la principal causa de defunció al territori metropolità al llarg de tot el quinquenni són els tumors amb 38.528 morts, seguida per les malalties de l'aparell circulatori i les malalties de l'aparell respiratori amb 35.575 i 14.824 defuncions respectivament. L'any 2020, com ja s'ha esmentat reiteradament, és un any excepcional per la pandèmia causada per la COVID-19 i, per aquest motiu, la principal causa de defunció a l'AMB l'encapçalen les malalties infeccioses i parasitàries (que inclouen la infecció per SARS-CoV2 que provoca la COVID-19) seguides de les causes citades amb anterioritat.

		Principals causes de defunció a l'AMB, 2016																																		
		Tumors			Malalties de l'aparell circulatori			Malalties de l'aparell respiratori			Malalties del sistema nerviós i dels òrgans dels sentits			Malalties de l'aparell digestiu			Causes externes de mortalitat			Trastorns mentals i del comportament			Malalties endocrines, nutricionals i metabòliques			Malalties de l'aparell genitourinari			Malalties infeccioses i parasitàries			Altres causes de defunció				
CODIMUN	MUNICIPI	Total	Homes	Dones	Total	Homes	Dones	Total	Homes	Dones	Total	Homes	Dones	Total	Homes	Dones	Total	Homes	Dones	Total	Homes	Dones	Total	Homes	Dones	Total	Homes	Dones	Total	Homes	Dones	Total	Homes	Dones		
08015	Badalona	514	333	181	402	192	210	180	117	63	120	50	70	73	44	29	74	37	37	101	37	64	52	25	27	37	16	21	29	16	13	43	23	20		
08904	Badia del Vallès	34	23	11	18	7	11	7	5	2	7	3	4	7	3	4	3	0	3	3	2	1	5	3	2	4	1	3	4	1	3	1	0	1		
08252	Barberà del Vallès	66	37	29	47	18	29	25	10	15	13	6	7	15	8	7	9	5	4	30	7	23	8	2	6	3	2	1	3	1	2	4	3	1		
08019	Barcelona	4.432	2.502	1.930	4.164	1.826	2.338	1.610	865	745	1.312	455	857	690	334	356	756	376	380	1.169	355	814	396	185	211	440	190	250	297	132	165	375	143	232		
08020	Begues	s.d	s.d	s.d	s.d	s.d	s.d	s.d	s.d	s.d	s.d	s.d	s.d	s.d	s.d	s.d	s.d	s.d	s.d	s.d	s.d	s.d	s.d	s.d	s.d	s.d	s.d	s.d	s.d	s.d	s.d	s.d	s.d	s.d	s.d	
08054	Castellbisbal	21	15	6	10	2	8	3	2	1	3	1	2	6	6	0	6	5	1	8	3	5	1	1	0	1	0	1	2	1	1	0	0	0		
08056	Castelldefels	123	78	45	116	56	60	62	36	26	46	20	26	28	19	9	13	7	6	28	10	18	10	5	5	9	4	5	6	4	2	18	5	13		
08266	Cerdanyola del Vallès	116	72	44	71	38	33	36	16	20	28	10	18	28	14	14	23	11	12	22	8	14	13	8	5	9	3	6	8	3	5	12	4	8		
08068	Cervelló	s.d	s.d	s.d	s.d	s.d	s.d	s.d	s.d	s.d	s.d	s.d	s.d	s.d	s.d	s.d	s.d	s.d	s.d	s.d	s.d	s.d	s.d	s.d	s.d	s.d	s.d	s.d	s.d	s.d	s.d	s.d	s.d	s.d	s.d	
08072	Corbera de Llobregat	23	15	8	30	16	14	7	5	2	16	5	11	5	4	1	6	6	0	16	4	12	4	1	3	1	0	1	3	0	3	3	2	1		
08073	Cornellà de Llobregat	198	126	72	181	96	85	82	56	26	43	13	30	31	13	18	24	12	12	41	21	20	27	12	15	16	4	12	10	2	8	19	8	11		
08077	Esplugues de Llobregat	95	57	38	102	49	53	27	19	8	35	14	21	16	7	9	19	8	11	25	9	16	9	7	2	8	3	5	5	3	2	10	1	9		
08089	Gavà	98	56	42	81	35	46	38	24	14	30	13	17	20	15	5	22	10	12	24	9	15	9	2	7	19	9	10	7	1	6	11	8	3		
08101	Hospitalet de Llobregat, l'	618	365	253	547	266	281	197	120	77	169	58	111	92	49	43	103	50	53	125	40	85	68	29	39	54	25	29	30	13	17	129	92	37		
08123	Molins de Rei	51	30	21	38	15	23	19	12	7	12	4	8	11	9	2	7	3	4	9	4	5	9	3	6	9	5	4	4	0	4	5	2	3		
08125	Montcada i Reixac	69	40	29	64	34	30	25	22	3	11	4	7	9	2	7	11	8	3	16	7	9	6	4	2	5	2	3	1	1	0	9	5	4		
08126	Montgat	27	14	13	22	11	11	8	4	4	4	3	1	2	2	0	6	3	3	3	0	3	1	0	1	3	1	2	0	0	0	3	2	1		
08157	Pallejà	26	13	13	22	10	12	9	4	5	8	2	6	3	2	1	2	2	0	6	3	3	3	0	3	1	1	0	1	0	1	2	0	2		
08905	Palma de Cervelló, la	s.d	s.d	s.d	s.d	s.d	s.d	s.d	s.d	s.d	s.d	s.d	s.d	s.d	s.d	s.d	s.d	s.d	s.d	s.d	s.d	s.d	s.d	s.d	s.d	s.d	s.d	s.d	s.d	s.d	s.d	s.d	s.d	s.d	s.d	
08158	Papiol, el	s.d	s.d	s.d	s.d	s.d	s.d	s.d	s.d	s.d	s.d	s.d	s.d	s.d	s.d	s.d	s.d	s.d	s.d	s.d	s.d	s.d	s.d	s.d	s.d	s.d	s.d	s.d	s.d	s.d	s.d	s.d	s.d	s.d	s.d	s.d
08169	Prat de Llobregat, el	152	91	61	108	60	48	58	41	17	33	11	22	36	19	17	13	7	6	20	10	10	18	6	12	5	3	2	3	2	1	10	5	5		
08180	Ripollet	75	42	33	53	23	30	20	7	13	9	2	7	7	4	3	8	5	3	14	7	7	7	6	1	7	3	4	4	3	1	4	1	3		
08194	Sant Adrià de Besòs	87	50	37	69	37	32	45	29	16	25	12	13	9	5	4	12	10	2	21	6	15	11	7	4	10	3	7	4	1	3	4	2	2		
08196	Sant Andreu de la Barca	45	29	16	48	18	30	21	8	13	23	11	12	4	2	2	9	7	2	15	6	9	9	1	8	4	1	3	5	1	4	7	3	4		
08200	Sant Boi de Llobregat	232	152	80	166	76	90	72	46	26	54	24	30	34	11	23	33	19	14	41	13	28	19	11	8	20	11	9	12	4	8	17	6	11		
08204	Sant Climent de Llobregat	s.d	s.d	s.d	s.d	s.d	s.d	s.d	s.d	s.d	s.d	s.d	s.d	s.d	s.d	s.d	s.d	s.d	s.d	s.d	s.d	s.d	s.d	s.d	s.d	s.d	s.d	s.d	s.d	s.d	s.d	s.d	s.d	s.d	s.d	s.d
08205	Sant Cugat del Vallès	146	79	67	134	66	68	55	34	21	54	16	38	27	17	10	22	10	12	25	7	18	13	8	5	12	1	11	12	4	8	9	2	7		
08211	Sant Feliu de Llobregat	70	47	23	61	35	26	42	25	17	30	12	18	13	6	7	12	5	7	13	4	9	5	2	3	9	4	5	4	3	1	13	4	9		
08217	Sant Joan Despí	56	37	19	64	37	27	24	14	10	15	6	9	6	4	2	11	7	4	9	1	8	10	2	8	5	2	3	4	0	4	7	2	5		
08221	Sant Just Desvern	26	21	5	44	14	30	8	7	1	22	11	11	6	1	5	6	5	1	13	7	6	7	4	3	4	1	3	6	1	5	6	2	4		
08263	Sant Vicenç dels Horts	52	24	28	46	24	22	22	13	9	21	10	11	7	3	4	7	4	3	9	3	6	7	2	5	3	1	2	4	1	3	8	5	3		
08244	Santa Coloma de Cervelló	s.d	s.d	s.d	s.d	s.d	s.d	s.d	s.d	s.d	s.d	s.d	s.d	s.d	s.d	s.d	s.d	s.d	s.d	s.d	s.d	s.d	s.d	s.d	s.d	s.d	s.d	s.d	s.d	s.d	s.d	s.d	s.d	s.d	s.d	s.d
08245	Santa Coloma de Gramenet	279	166	113	229	102	127	122	68	54	69	26	43	46	21	25	44	31	13	47	13	34	28	18	10	32	11	21	20	8	12	25	13	12		
08282	Tiana	s.d	s.d	s.d	s.d	s.d	s.d	s.d	s.d	s.d	s.d	s.d	s.d	s.d	s.d	s.d	s.d	s.d	s.d	s.d	s.d	s.d	s.d	s.d	s.d	s.d	s.d	s.d	s.d	s.d	s.d	s.d	s.d	s.d	s.d	s.d
08289	Torrelles de Llobregat	s.d	s.d	s.d	s.d	s.d	s.d	s.d	s.d	s.d	s.d	s.d	s.d	s.d	s.d	s.d	s.d	s.d	s.d	s.d	s.d	s.d	s.d	s.d	s.d	s.d	s.d	s.d	s.d	s.d	s.d	s.d	s.d	s.d	s.d	s.d
08301	Viladecans	122	79	43	97	41	56	57	43	14	44	16	28	20	8	12	12	8	4	20	12	8	17	7	10	13	7	6	11	9	2	8	4	4		
	AMB	7.853	4.593	3.260	7.034	3.204	3.830	2.881	1.652	1.229	2.256	818	1.438	1.251	632	619	1.273	661	612	1.873	608	1.265	772	361	411	743	314	429	499	215	284	762	347	415		

Figura 10. Principals causes de defunció a l'AMB, 2016. Elaboració pròpia.

Principals causes de defunció a l'AMB, 2017																																				
CODIMUN	MUNICIPI	Tumors			Malalties de l'aparell circulatori			Malalties de l'aparell respiratori			Malalties del sistema nerviós i dels òrgans dels sentits			Malalties de l'aparell digestiu			Causes externes de mortalitat			Trastorns mentals i del comportament			Malalties endocrines, nutricionals i metabòliques			Malalties de l'aparell genitourinari			Malalties infeccioses i parasitàries			Altres causes de defunció				
		Total	Homes	Dones	Total	Homes	Dones	Total	Homes	Dones	Total	Homes	Dones	Total	Homes	Dones	Total	Homes	Dones	Total	Homes	Dones	Total	Homes	Dones	Total	Homes	Dones	Total	Homes	Dones	Total	Homes	Dones		
08015	Badalona	483	309	174	444	207	237	213	137	76	112	37	75	98	64	34	73	41	32	123	48	75	49	16	33	47	21	26	23	10	13	61	26	35		
08904	Badia del Vallès	43	24	19	26	11	15	13	9	4	9	4	5	6	4	2	5	4	1	5	1	4	5	4	1	0	0	0	3	1	2	3	1	2		
08252	Barberà del Vallès	75	50	25	56	28	28	23	14	9	17	0	17	21	11	10	10	3	7	26	9	17	7	3	4	4	3	1	3	1	2	11	6	5		
08019	Barcelona	4.381	2.498	1.883	4.288	1.875	2.413	1.798	981	817	1.319	487	832	763	363	400	646	348	298	1.232	401	831	507	212	295	483	216	267	263	127	136	569	210	359		
08020	Begues	s.d	s.d	s.d	s.d	s.d	s.d	s.d	s.d	s.d	s.d	s.d	s.d	s.d	s.d	s.d	s.d	s.d	s.d	s.d	s.d	s.d	s.d	s.d	s.d	s.d	s.d	s.d	s.d	s.d	s.d	s.d	s.d	s.d	s.d	
08054	Castellbisbal	20	12	8	17	11	6	4	1	3	4	2	2	2	2	0	1	1	0	5	3	2	2	2	0	2	1	1	2	1	1	1	1	0		
08056	Castelldefels	130	73	57	106	47	59	37	22	15	75	26	49	19	9	10	18	13	5	27	6	21	22	9	13	9	4	5	10	7	3	12	5	7		
08266	Cerdanyola del Vallès	137	90	47	85	39	46	46	26	20	33	16	17	19	12	7	17	11	6	24	11	13	15	7	8	16	7	9	6	3	3	12	6	6		
08068	Cervelló	s.d	s.d	s.d	s.d	s.d	s.d	s.d	s.d	s.d	s.d	s.d	s.d	s.d	s.d	s.d	s.d	s.d	s.d	s.d	s.d	s.d	s.d	s.d	s.d	s.d	s.d	s.d	s.d	s.d	s.d	s.d	s.d	s.d	s.d	
08072	Corbera de Llobregat	29	16	13	42	19	23	7	3	4	13	5	8	4	1	3	5	2	3	12	3	9	2	2	0	5	2	3	1	1	0	7	2	5		
08073	Cornellà de Llobregat	226	145	81	190	87	103	60	34	26	50	19	31	26	11	15	40	21	19	58	17	41	36	19	17	17	10	7	16	8	8	33	9	24		
08077	Esplugues de Llobregat	137	85	52	103	43	60	62	37	25	25	11	14	18	14	4	16	10	6	26	7	19	11	6	5	17	4	13	4	1	3	13	1	12		
08089	Gavà	95	51	44	95	47	48	54	33	21	42	15	27	17	8	9	12	7	5	26	7	19	15	9	6	11	1	10	3	2	1	13	4	9		
08101	Hospitalet de Llobregat, l'	632	409	223	546	275	271	193	133	60	153	76	77	92	47	45	91	53	38	139	45	94	69	25	44	67	35	32	39	21	18	61	30	31		
08123	Molins de Rei	72	39	33	42	15	27	17	11	6	12	1	11	10	3	7	13	3	10	5	3	2	7	4	3	2	0	2	7	2	5	6	3	3		
08125	Montcada i Reixac	80	36	44	60	36	24	28	13	15	13	3	10	15	10	5	12	9	3	15	4	11	12	7	5	7	3	4	3	2	1	7	2	5		
08126	Montgat	18	10	8	21	8	13	4	3	1	3	1	2	2	2	0	3	2	1	3	2	1	8	4	4	3	1	2	1	0	1	2	2	0		
08157	Pallejà	22	10	12	27	8	19	13	6	7	24	18	6	4	3	1	4	1	3	7	2	5	15	11	4	1	1	0	3	1	2	3	1	2		
08905	Palma de Cervelló, la	s.d	s.d	s.d	s.d	s.d	s.d	s.d	s.d	s.d	s.d	s.d	s.d	s.d	s.d	s.d	s.d	s.d	s.d	s.d	s.d	s.d	s.d	s.d	s.d	s.d	s.d	s.d	s.d	s.d	s.d	s.d	s.d	s.d	s.d	
08158	Papiol, el	s.d	s.d	s.d	s.d	s.d	s.d	s.d	s.d	s.d	s.d	s.d	s.d	s.d	s.d	s.d	s.d	s.d	s.d	s.d	s.d	s.d	s.d	s.d	s.d	s.d	s.d	s.d	s.d	s.d	s.d	s.d	s.d	s.d	s.d	
08169	Prat de Llobregat, el	131	76	55	152	79	73	52	30	22	37	8	29	14	7	7	24	15	9	26	14	12	5	0	5	8	6	2	6	4	2	22	12	10		
08180	Ripollet	81	52	29	60	35	25	23	10	13	9	0	9	9	5	4	12	7	5	22	5	17	7	6	1	5	2	3	3	1	2	7	2	5		
08194	Sant Adrià de Besòs	75	50	25	88	36	52	42	25	17	18	4	14	13	5	8	13	10	3	27	10	17	15	8	7	6	2	4	4	3	1	14	3	11		
08196	Sant Andreu de la Barca	55	41	14	61	34	27	20	13	7	30	7	23	10	7	3	5	2	3	25	9	16	27	19	8	8	3	5	2	0	2	3	2	1		
08200	Sant Boi de Llobregat	180	122	58	156	83	73	91	57	34	52	23	29	27	12	15	27	16	11	45	8	37	24	9	15	14	6	8	11	7	4	33	16	17		
08204	Sant Climent de Llobregat	s.d	s.d	s.d	s.d	s.d	s.d	s.d	s.d	s.d	s.d	s.d	s.d	s.d	s.d	s.d	s.d	s.d	s.d	s.d	s.d	s.d	s.d	s.d	s.d	s.d	s.d	s.d	s.d	s.d	s.d	s.d	s.d	s.d	s.d	s.d
08205	Sant Cugat del Vallès	137	81	56	124	57	67	71	35	36	62	25	37	23	8	15	30	14	16	38	13	25	8	0	8	19	6	13	8	3	5	17	7	10		
08211	Sant Feliu de Llobregat	91	58	33	70	28	42	40	27	13	20	6	14	14	7	7	17	8	9	21	9	12	14	6	8	5	3	2	6	3	3	14	5	9		
08217	Sant Joan Despí	84	47	37	54	29	25	18	11	7	17	8	9	7	2	5	11	7	4	13	7	6	7	2	5	5	3	2	4	4	0	8	5	3		
08221	Sant Just Desvern	42	26	16	46	15	31	11	5	6	13	5	8	10	3	7	5	1	4	14	4	10	8	3	5	5	2	3	1	1	0	6	2	4		
08263	Sant Vicenç dels Horts	47	33	14	48	29	19	23	16	7	13	7	6	6	3	3	9	8	1	7	1	6	11	7	4	2	1	1	4	3	1	13	6	7		
08244	Santa Coloma de Cervelló	s.d	s.d	s.d	s.d	s.d	s.d	s.d	s.d	s.d	s.d	s.d	s.d	s.d	s.d	s.d	s.d	s.d	s.d	s.d	s.d	s.d	s.d	s.d	s.d	s.d	s.d	s.d	s.d	s.d	s.d	s.d	s.d	s.d	s.d	s.d
08245	Santa Coloma de Gramenet	285	179	106	245	126	119	119	71	48	59	19	40	50	33	17	50	35	15	49	19	30	21	12	9	35	12	23	18	11	7	44	16	28		
08282	Tiana	s.d	s.d	s.d	s.d	s.d	s.d	s.d	s.d	s.d	s.d	s.d	s.d	s.d	s.d	s.d	s.d	s.d	s.d	s.d	s.d	s.d	s.d	s.d	s.d	s.d	s.d	s.d	s.d	s.d	s.d	s.d	s.d	s.d	s.d	s.d
08289	Torrelles de Llobregat	s.d	s.d	s.d	s.d	s.d	s.d	s.d	s.d	s.d	s.d	s.d	s.d	s.d	s.d	s.d	s.d	s.d	s.d	s.d	s.d	s.d	s.d	s.d	s.d	s.d	s.d	s.d	s.d	s.d	s.d	s.d	s.d	s.d	s.d	s.d
08301	Viladecans	117	68	49	94	55	39	51	26	25	33	13	20	24	14	10	12	9	3	20	9	11	25	12	13	13	7	6	5	2	3	9	3	6		
AMB		7.905	4.690	3.215	7.346	3.362	3.984	3.133	1.789	1.344	2.267	846	1.421	1.323	670	653	1.181	661	520	2.040	677	1.363	954	424	530	816	362	454	459	230	229	1.004	388	616		

Figura 11. Principals causes de defunció a l'AMB, 2017. Elaboració pròpia.

Principals causes de defunció a l'AMB, 2018																																				
CODIMUN	MUNICIPI	Tumors			Malalties de l'aparell circulatori			Malalties de l'aparell respiratori			Malalties del sistema nerviós i dels òrgans dels sentits			Malalties de l'aparell digestiu			Causas externes de mortalitat			Trastorns mentals i del comportament			Malalties endocrines, nutricionals i metabòliques			Malalties de l'aparell genitourinari			Malalties infeccioses i parasitàries			Altres causes de defunció				
		Total	Homes	Dones	Total	Homes	Dones	Total	Homes	Dones	Total	Homes	Dones	Total	Homes	Dones	Total	Homes	Dones	Total	Homes	Dones	Total	Homes	Dones	Total	Homes	Dones	Total	Homes	Dones	Total	Homes	Dones		
08015	Badalona	487	302	185	407	185	222	213	131	82	110	51	59	101	46	55	67	36	31	87	26	61	58	26	32	53	26	27	32	17	15	76	38	38		
08904	Badia del Vallès	25	16	9	17	9	8	17	15	2	7	2	5	12	8	4	5	2	3	5	1	4	4	1	3	1	0	1	3	2	1	5	1	4		
08252	Barberà del Vallès	63	40	23	65	27	38	26	16	10	20	9	11	11	6	5	16	10	6	23	9	14	10	4	6	6	3	3	7	3	4	6	3	3		
08019	Barcelona	4.171	2.390	1.781	4.135	1.813	2.322	1.846	941	905	1.246	464	782	758	347	411	629	352	277	1.149	371	778	463	206	257	519	217	302	264	125	139	644	211	433		
08020	Begues	s.d	s.d	s.d	s.d	s.d	s.d	s.d	s.d	s.d	s.d	s.d	s.d	s.d	s.d	s.d	s.d	s.d	s.d	s.d	s.d	s.d	s.d	s.d	s.d	s.d	s.d	s.d	s.d	s.d	s.d	s.d	s.d	s.d	s.d	
08054	Castellbisbal	18	11	7	13	5	8	35	7	28	6	3	3	2	1	1	11	4	7	22	1	21	5	1	4	0	0	0	1	1	0	2	0	2		
08056	Castelldefels	122	74	48	135	58	77	32	32	0	38	12	26	24	12	12	10	10	0	10	10	0	26	12	14	12	7	5	2	3	17	1	16			
08266	Cerdanyola del Vallès	133	85	48	106	44	62	51	32	19	38	19	19	26	13	13	28	13	15	32	12	20	7	5	2	17	7	10	3	0	3	21	11	10		
08068	Cervelló	s.d	s.d	s.d	s.d	s.d	s.d	s.d	s.d	s.d	s.d	s.d	s.d	s.d	s.d	s.d	s.d	s.d	s.d	s.d	s.d	s.d	s.d	s.d	s.d	s.d	s.d	s.d	s.d	s.d	s.d	s.d	s.d	s.d	s.d	
08072	Corbera de Llobregat	29	14	15	33	16	17	15	5	10	15	9	6	4	2	2	3	0	3	9	2	7	9	1	8	6	4	2	1	0	1	3	0	3		
08073	Cornellà de Llobregat	189	115	74	201	85	116	89	56	33	51	15	36	34	18	16	39	17	22	36	14	22	23	11	12	18	6	12	13	5	8	34	14	20		
08077	Esplugues de Llobregat	119	80	39	119	56	63	55	27	28	31	15	16	17	9	8	21	13	8	19	10	9	9	8	1	6	2	4	6	4	2	16	9	7		
08089	Gavà	103	61	42	76	38	38	55	24	31	31	13	18	20	11	9	18	8	10	16	7	9	13	5	8	12	7	5	5	4	1	7	2	5		
08101	Hospitalet de Llobregat, l'	639	390	249	544	267	277	225	129	96	155	69	86	107	64	43	93	52	41	152	62	90	83	46	37	61	32	29	45	26	19	83	35	48		
08123	Molins de Rei	45	23	22	57	18	39	21	11	10	12	4	8	10	6	4	9	4	5	10	3	7	7	4	3	7	3	4	2	1	1	8	4	4		
08125	Montcada i Reixac	61	37	24	66	30	36	30	15	15	11	5	6	11	7	4	10	9	1	15	9	6	6	4	2	10	5	5	4	1	3	6	2	4		
08126	Montgat	20	15	5	13	8	5	4	0	4	1	0	1	3	1	2	2	2	0	2	1	1	2	2	0	2	2	0	1	1	0	2	0	2		
08157	Pallejà	15	8	7	22	5	17	6	3	3	11	3	8	16	3	13	7	3	4	5	0	5	7	2	5	2	2	0	2	1	1	2	0	2		
08905	Palma de Cervelló, la	s.d	s.d	s.d	s.d	s.d	s.d	s.d	s.d	s.d	s.d	s.d	s.d	s.d	s.d	s.d	s.d	s.d	s.d	s.d	s.d	s.d	s.d	s.d	s.d	s.d	s.d	s.d	s.d	s.d	s.d	s.d	s.d	s.d	s.d	
08158	Papiol, el	s.d	s.d	s.d	s.d	s.d	s.d	s.d	s.d	s.d	s.d	s.d	s.d	s.d	s.d	s.d	s.d	s.d	s.d	s.d	s.d	s.d	s.d	s.d	s.d	s.d	s.d	s.d	s.d	s.d	s.d	s.d	s.d	s.d	s.d	
08169	Prat de Llobregat, el	164	98	66	122	65	57	48	32	16	44	20	24	11	11	0	18	10	8	25	10	15	10	5	5	16	11	5	7	4	3	18	10	8		
08180	Ripollet	74	48	26	57	31	26	37	22	15	14	5	9	9	5	4	8	8	0	17	4	13	6	3	3	8	5	3	4	1	3	6	3	3		
08194	Sant Adrià de Besòs	70	45	25	89	40	49	29	16	13	28	13	15	19	12	7	10	6	4	19	5	14	12	6	6	8	3	5	3	2	17	4	13			
08196	Sant Andreu de la Barca	48	33	15	55	15	40	26	14	12	24	14	10	5	3	2	10	8	2	11	2	9	7	3	4	7	3	4	5	3	2	7	3	4		
08200	Sant Boi de Llobregat	182	122	60	165	88	77	67	52	15	50	19	31	35	19	16	25	14	11	58	15	43	16	7	9	22	12	10	8	4	4	31	14	17		
08204	Sant Climent de Llobregat	s.d	s.d	s.d	s.d	s.d	s.d	s.d	s.d	s.d	s.d	s.d	s.d	s.d	s.d	s.d	s.d	s.d	s.d	s.d	s.d	s.d	s.d	s.d	s.d	s.d	s.d	s.d	s.d	s.d	s.d	s.d	s.d	s.d	s.d	s.d
08205	Sant Cugat del Vallès	145	74	71	117	56	61	59	28	31	58	19	39	19	9	10	28	15	13	38	11	27	13	2	11	20	10	10	10	5	5	19	9	10		
08211	Sant Feliu de Llobregat	95	55	40	75	33	42	40	22	18	25	12	13	18	7	11	8	4	4	19	4	15	12	4	8	7	4	3	4	3	1	13	6	7		
08217	Sant Joan Despí	80	53	27	53	22	31	30	19	11	11	3	8	10	7	3	5	2	3	11	4	7	14	7	7	7	0	7	3	2	1	8	3	5		
08221	Sant Just Desvern	34	26	8	51	23	28	18	10	8	10	4	6	5	1	4	5	2	3	12	5	7	7	3	4	5	1	4	1	0	1	11	4	7		
08263	Sant Vicenç dels Horts	61	35	26	58	27	31	28	17	11	7	3	4	13	8	5	7	6	1	15	3	12	5	1	4	6	4	2	1	1	0	11	5	6		
08244	Santa Coloma de Cervelló	s.d	s.d	s.d	s.d	s.d	s.d	s.d	s.d	s.d	s.d	s.d	s.d	s.d	s.d	s.d	s.d	s.d	s.d	s.d	s.d	s.d	s.d	s.d	s.d	s.d	s.d	s.d	s.d	s.d	s.d	s.d	s.d	s.d	s.d	s.d
08245	Santa Coloma de Gramenet	283	184	99	244	127	117	129	69	60	64	27	37	50	29	21	36	22	14	58	24	34	42	19	23	22	10	12	19	9	10	89	17	72		
08282	Tiana	s.d	s.d	s.d	s.d	s.d	s.d	s.d	s.d	s.d	s.d	s.d	s.d	s.d	s.d	s.d	s.d	s.d	s.d	s.d	s.d	s.d	s.d	s.d	s.d	s.d	s.d	s.d	s.d	s.d	s.d	s.d	s.d	s.d	s.d	s.d
08289	Torrelles de Llobregat	s.d	s.d	s.d	s.d	s.d	s.d	s.d	s.d	s.d	s.d	s.d	s.d	s.d	s.d	s.d	s.d	s.d	s.d	s.d	s.d	s.d	s.d	s.d	s.d	s.d	s.d	s.d	s.d	s.d	s.d	s.d	s.d	s.d	s.d	s.d
08301	Viladecans	150	105	45	101	59	42	54	35	19	26	10	16	24	10	14	15	8	7	20	8	12	22	10	12	9	2	7	6	3	3	11	4	7		
AMB		7.625	4.539	3.086	7.196	3.250	3.946	3.285	1.780	1.505	2.144	842	1.302	1.374	675	699	1.143	640	503	1.895	633	1.262	898	408	490	869	388	481	467	231	236	1.173	413	760		

Figura 12. Principals causes de defunció a l'AMB, 2018. Elaboració pròpia.

Principals causes de defunció a l'AMB, 2019																																					
CODIMUN	MUNICIPI	Tumors			Malalties de l'aparell circulatori			Malalties de l'aparell respiratori			Malalties del sistema nerviós i dels òrgans dels sentits			Malalties de l'aparell digestiu			Causes externes de mortalitat			Trastorns mentals i del comportament			Malalties endocrines, nutricionals i metabòliques			Malalties de l'aparell genitourinari			Malalties infeccioses i parasitàries			Altres causes de defunció					
		Total	Homes	Dones	Total	Homes	Dones	Total	Homes	Dones	Total	Homes	Dones	Total	Homes	Dones	Total	Homes	Dones	Total	Homes	Dones	Total	Homes	Dones	Total	Homes	Dones	Total	Homes	Dones	Total	Homes	Dones			
08015	Badalona	531	347	184	372	171	201	175	112	63	116	51	65	86	47	39	79	45	34	112	42	70	47	20	27	41	17	24	22	12	10	84	37	47			
08904	Badia del Vallès	24	15	9	29	10	19	12	8	4	4	4	0	4	3	1	8	5	3	8	4	4	3	2	1	3	1	2	1	1	0	5	2	3			
08252	Barberà del Vallès	70	41	29	54	19	35	29	19	10	17	1	16	18	12	6	8	5	3	20	5	15	13	8	5	4	2	3	1	2	9	2	7				
08019	Barcelona	4.169	2.323	1.846	3.920	1.754	2.166	1.640	842	798	1.162	441	721	731	350	381	639	356	283	977	331	646	415	184	231	546	229	317	220	110	110	693	225	468			
08020	Begues	s.d	s.d	s.d	s.d	s.d	s.d	s.d	s.d	s.d	s.d	s.d	s.d	s.d	s.d	s.d	s.d	s.d	s.d	s.d	s.d	s.d	s.d	s.d	s.d	s.d	s.d	s.d	s.d	s.d	s.d	s.d	s.d	s.d	s.d		
08054	Castellbisbal	19	12	7	14	7	7	7	4	3	3	2	1	3	2	1	4	1	3	6	2	4	3	3	0	0	0	0	1	0	1	3	2	1			
08056	Castelldefels	111	66	45	130	62	68	50	24	26	48	16	32	24	12	12	17	12	5	19	4	15	20	9	11	13	4	9	7	3	4	12	3	9			
08266	Cerdanyola del Vallès	117	61	56	97	41	56	41	23	18	37	12	25	20	13	7	18	11	7	27	9	18	13	4	9	6	3	3	7	3	4	28	14	14			
08068	Cervelló	s.d	s.d	s.d	s.d	s.d	s.d	s.d	s.d	s.d	s.d	s.d	s.d	s.d	s.d	s.d	s.d	s.d	s.d	s.d	s.d	s.d	s.d	s.d	s.d	s.d	s.d	s.d	s.d	s.d	s.d	s.d	s.d	s.d	s.d		
08072	Corbera de Llobregat	37	26	11	36	16	20	15	7	8	4	2	2	5	4	1	2	2	0	17	6	11	8	5	3	1	1	0	2	1	1	3	2	1			
08073	Cornellà de Llobregat	241	152	89	193	86	107	66	37	29	45	18	27	43	27	16	27	20	7	33	11	22	32	16	16	19	6	13	9	4	5	30	11	19			
08077	Esplugues de Llobregat	122	79	43	97	43	54	35	19	16	33	13	20	19	9	10	14	10	4	17	5	12	14	7	7	12	7	5	4	2	2	24	15	9			
08089	Gavà	93	58	35	85	36	49	43	24	19	23	11	12	6	2	4	13	8	5	17	7	10	21	7	14	12	4	8	7	3	4	12	3	9			
08101	Hospitalet de Llobregat, l'	634	390	244	501	250	251	219	138	81	122	53	69	108	55	53	95	56	39	125	48	77	76	26	50	78	36	42	37	20	17	83	34	49			
08123	Molins de Rei	55	39	16	59	32	27	19	10	9	16	10	6	5	5	0	13	8	5	5	0	5	6	5	1	7	3	4	1	1	0	9	1	8			
08125	Montcada i Reixac	76	51	25	67	38	29	28	16	12	5	4	1	15	7	8	16	8	8	12	2	10	8	4	4	15	6	9	1	0	1	8	4	4			
08126	Montgat	23	11	12	17	7	10	5	5	0	4	1	3	5	4	1	5	2	3	1	1	0	1	0	1	1	0	1	1	0	2	1	1	1			
08157	Pallejà	16	6	10	32	14	18	8	5	3	6	3	3	3	0	3	5	1	4	4	1	3	6	3	3	3	0	3	0	0	0	3	0	3			
08905	Palma de Cervelló, la	s.d	s.d	s.d	s.d	s.d	s.d	s.d	s.d	s.d	s.d	s.d	s.d	s.d	s.d	s.d	s.d	s.d	s.d	s.d	s.d	s.d	s.d	s.d	s.d	s.d	s.d	s.d	s.d	s.d	s.d	s.d	s.d	s.d	s.d	s.d	
08158	Papiol, el	s.d	s.d	s.d	s.d	s.d	s.d	s.d	s.d	s.d	s.d	s.d	s.d	s.d	s.d	s.d	s.d	s.d	s.d	s.d	s.d	s.d	s.d	s.d	s.d	s.d	s.d	s.d	s.d	s.d	s.d	s.d	s.d	s.d	s.d	s.d	
08169	Prat de Llobregat, el	158	99	59	109	62	47	45	28	17	41	19	22	28	15	13	23	15	8	23	5	18	27	7	20	8	3	5	6	4	2	22	7	15			
08180	Ripollet	82	48	34	43	18	25	29	12	17	9	3	6	6	2	4	21	8	13	13	3	10	6	3	3	8	5	3	7	3	4	9	4	5			
08194	Sant Adrià de Besòs	92	58	34	89	56	33	34	14	20	18	5	13	13	7	6	8	3	5	26	10	16	10	3	7	7	0	7	3	2	1	12	5	7			
08196	Sant Andreu de la Barca	45	29	16	62	29	33	31	13	18	19	8	11	9	7	2	12	7	5	17	4	13	15	7	8	8	4	4	2	0	2	5	2	3			
08200	Sant Boi de Llobregat	183	109	74	189	90	99	72	48	24	54	21	33	52	27	25	35	22	13	32	13	19	30	14	16	27	12	15	7	4	3	41	14	27			
08204	Sant Climent de Llobregat	s.d	s.d	s.d	s.d	s.d	s.d	s.d	s.d	s.d	s.d	s.d	s.d	s.d	s.d	s.d	s.d	s.d	s.d	s.d	s.d	s.d	s.d	s.d	s.d	s.d	s.d	s.d	s.d	s.d	s.d	s.d	s.d	s.d	s.d	s.d	
08205	Sant Cugat del Vallès	159	91	68	134	46	88	41	26	15	58	20	38	33	14	19	33	17	16	32	12	20	8	6	2	20	11	9	8	4	4	21	6	15			
08211	Sant Feliu de Llobregat	95	63	32	76	37	39	21	13	8	20	9	11	16	8	8	9	7	2	24	9	15	10	3	7	8	3	5	7	0	7	10	5	5			
08217	Sant Joan Despí	80	51	29	59	33	26	21	12	9	15	7	8	7	3	4	10	5	5	15	4	11	6	1	5	6	3	3	6	2	4	11	4	7			
08221	Sant Just Desvern	35	18	17	28	9	19	10	7	3	14	7	7	4	4	0	5	2	3	15	5	10	7	2	5	8	4	4	4	1	3	7	2	5			
08263	Sant Vicenç dels Horts	56	38	18	57	31	26	18	9	9	14	7	7	11	8	3	12	10	2	5	2	3	5	5	0	6	5	1	6	2	4	13	6	7			
08244	Santa Coloma de Cervelló	s.d	s.d	s.d	s.d	s.d	s.d	s.d	s.d	s.d	s.d	s.d	s.d	s.d	s.d	s.d	s.d	s.d	s.d	s.d	s.d	s.d	s.d	s.d	s.d	s.d	s.d	s.d	s.d	s.d	s.d	s.d	s.d	s.d	s.d	s.d	s.d
08245	Santa Coloma de Gramenet	250	144	106	217	113	104	114	66	48	61	28	33	48	29	19	31	22	9	52	19	33	37	18	19	31	13	18	12	6	6	50	21	29			
08282	Tiana	s.d	s.d	s.d	s.d	s.d	s.d	s.d	s.d	s.d	s.d	s.d	s.d	s.d	s.d	s.d	s.d	s.d	s.d	s.d	s.d	s.d	s.d	s.d	s.d	s.d	s.d	s.d	s.d	s.d	s.d	s.d	s.d	s.d	s.d	s.d	s.d
08289	Torrelles de Llobregat	s.d	s.d	s.d	s.d	s.d	s.d	s.d	s.d	s.d	s.d	s.d	s.d	s.d	s.d	s.d	s.d	s.d	s.d	s.d	s.d	s.d	s.d	s.d	s.d	s.d	s.d	s.d	s.d	s.d	s.d	s.d	s.d	s.d	s.d	s.d	s.d
08301	Viladecans	147	99	48	99	39	60	63	42	21	33	12	21	20	10	10	21	11	10	19	6	13	28	13	15	12	8	4	6	2	4	10	3	7			
AMB		7.720	4.524	3.196	6.865	3.149	3.716	2.891	1.583	1.308	2.001	788	1.213	1.342	686	656	1.183	679	504	1.673	570	1.103	875	385	490	910	390	520	397	192	205	1.219	435	784			

Figura 13. Principals causes de defunció a l'AMB, 2019. Elaboració pròpia.

Principals causes de defunció a l'AMB, 2020																																					
CODIMUN	MUNICIPI	Tumors			Malalties de l'aparell circulatori			Malalties de l'aparell respiratori			Malalties del sistema nerviós i dels òrgans dels sentits			Malalties de l'aparell digestiu			Causes externes de mortalitat			Trastorns mentals i del comportament			Malalties endocrines, nutricionals i metabòliques			Malalties de l'aparell genitourinari			Malalties infeccioses i parasitàries			Altres causes de defunció					
		Total	Homes	Dones	Total	Homes	Dones	Total	Homes	Dones	Total	Homes	Dones	Total	Homes	Dones	Total	Homes	Dones	Total	Homes	Dones	Total	Homes	Dones	Total	Homes	Dones	Total	Homes	Dones	Total	Homes	Dones			
08015	Badalona	505	307	198	431	209	222	154	93	61	99	30	69	94	44	50	78	46	32	87	39	48	66	29	37	57	25	32	471	254	217	58	23	35			
08904	Badia del Vallès	31	22	9	26	10	16	13	8	5	9	2	7	7	2	5	4	2	2	8	2	6	5	4	1	6	4	2	25	11	14	1	1	0			
08252	Barberà del Vallès	58	33	25	72	40	32	24	10	14	18	7	11	9	8	1	11	7	4	13	3	10	8	2	6	8	5	3	78	35	43	6	5	1			
08019	Barcelona	4.026	2.184	1.842	4.137	1.839	2.298	1.420	777	643	1.331	492	839	656	303	353	705	399	306	977	291	686	451	200	251	545	233	312	4.926	2.329	2.597	627	201	426			
08020	Begues	s.d	s.d	s.d	s.d	s.d	s.d	s.d	s.d	s.d	s.d	s.d	s.d	s.d	s.d	s.d	s.d	s.d	s.d	s.d	s.d	s.d	s.d	s.d	s.d	s.d	s.d	s.d	s.d	s.d	s.d	s.d	s.d	s.d	s.d	s.d	
08054	Castellbisbal	18	10	8	29	8	21	6	2	4	4	3	1	2	0	2	1	1	0	2	1	1	0	0	0	1	0	1	11	6	5	4	2	2			
08056	Castelldefels	126	79	47	97	39	58	65	37	28	51	25	26	23	11	12	17	10	7	22	7	15	13	5	8	16	9	7	88	51	37	21	13	8			
08266	Cerdanyola del Vallès	130	79	51	85	36	49	44	25	19	28	15	13	19	11	8	8	6	2	17	6	11	6	3	3	12	7	5	127	69	58	22	12	10			
08068	Cervelló	27	17	10	33	14	19	10	6	4	9	5	4	6	2	4	4	1	3	12	2	10	8	3	5	4	1	3	41	20	21	11	5	6			
08072	Corbera de Llobregat	s.d	s.d	s.d	s.d	s.d	s.d	s.d	s.d	s.d	s.d	s.d	s.d	s.d	s.d	s.d	s.d	s.d	s.d	s.d	s.d	s.d	s.d	s.d	s.d	s.d	s.d	s.d	s.d	s.d	s.d	s.d	s.d	s.d	s.d	s.d	s.d
08073	Cornellà de Llobregat	215	131	84	195	105	90	77	49	28	53	19	34	33	17	16	22	15	7	54	20	34	22	7	15	28	14	14	257	117	140	40	16	24			
08077	Esplugues de Llobregat	115	64	51	94	43	51	34	17	17	38	9	29	12	6	6	17	12	5	17	8	9	13	4	9	13	6	7	105	57	48	21	8	13			
08089	Gavà	93	59	34	81	31	50	38	17	21	28	10	18	15	8	7	6	3	3	23	6	17	17	6	11	9	4	5	89	50	39	14	3	11			
08101	Hospitalet de Llobregat, l'	630	384	246	538	272	266	202	134	68	160	62	98	112	66	46	110	66	44	109	35	74	91	39	52	78	36	42	711	389	322	89	35	54			
08123	Molins de Rei	54	30	24	43	24	19	15	9	6	14	8	6	6	4	2	4	2	2	5	2	3	4	3	1	9	4	5	43	19	24	11	6	5			
08125	Montcada i Reixac	56	29	27	59	28	31	32	17	15	17	4	13	11	5	6	10	5	5	12	3	9	9	4	5	6	3	3	60	30	30	5	1	4			
08126	Montgat	24	16	8	23	9	14	5	3	2	4	2	2	2	1	1	4	4	0	3	2	1	2	1	1	0	0	14	11	3	1	0	1				
08157	Pallejà	20	13	7	27	17	10	4	2	2	13	3	10	3	1	2	2	1	1	9	2	7	3	2	1	10	8	2	26	14	12	4	3	1			
08905	Palma de Cervelló, la	s.d	s.d	s.d	s.d	s.d	s.d	s.d	s.d	s.d	s.d	s.d	s.d	s.d	s.d	s.d	s.d	s.d	s.d	s.d	s.d	s.d	s.d	s.d	s.d	s.d	s.d	s.d	s.d	s.d	s.d	s.d	s.d	s.d	s.d	s.d	s.d
08158	Papiol, el	s.d	s.d	s.d	s.d	s.d	s.d	s.d	s.d	s.d	s.d	s.d	s.d	s.d	s.d	s.d	s.d	s.d	s.d	s.d	s.d	s.d	s.d	s.d	s.d	s.d	s.d	s.d	s.d	s.d	s.d	s.d	s.d	s.d	s.d	s.d	s.d
08169	Prat de Llobregat, el	129	77	52	115	59	56	43	23	20	44	11	33	28	17	11	17	11	6	16	5	11	14	5	9	15	0	15	149	82	67	26	11	15			
08180	Ripollet	63	43	20	75	31	44	19	12	7	11	6	5	10	8	2	9	7	2	13	5	8	8	5	3	7	4	3	62	39	23	10	7	3			
08194	Sant Adrià de Besòs	83	48	35	68	35	33	30	22	8	15	5	10	14	7	7	13	8	5	18	8	10	10	5	5	9	3	6	85	39	46	14	6	8			
08196	Sant Andreu de la Barca	37	21	16	51	22	29	21	10	11	18	6	12	7	4	3	6	5	1	25	11	14	8	5	3	9	7	2	66	43	23	13	7	6			
08200	Sant Boi de Llobregat	173	104	69	145	75	70	73	50	23	35	13	22	30	11	19	26	12	14	38	10	28	34	14	20	21	7	14	268	143	125	31	9	22			
08204	Sant Climent de Llobregat	s.d	s.d	s.d	s.d	s.d	s.d	s.d	s.d	s.d	s.d	s.d	s.d	s.d	s.d	s.d	s.d	s.d	s.d	s.d	s.d	s.d	s.d	s.d	s.d	s.d	s.d	s.d	s.d	s.d	s.d	s.d	s.d	s.d	s.d	s.d	s.d
08205	Sant Cugat del Vallès	142	75	67	137	67	70	51	27	24	64	22	42	16	5	11	30	15	15	43	15	28	9	3	6	17	6	11	167	80	87	25	12	13			
08211	Sant Feliu de Llobregat	93	62	31	92	53	39	24	16	8	17	3	14	13	7	6	10	6	4	12	3	9	7	4	3	14	9	5	78	39	39	25	8	17			
08217	Sant Joan Despí	62	34	28	54	32	22	22	12	10	21	5	16	9	5	4	5	2	3	12	3	9	15	5	10	7	3	4	70	34	36	11	4	7			
08221	Sant Just Desvern	40	24	16	36	14	22	11	4	7	17	3	14	7	3	4	4	2	2	13	3	10	5	2	3	11	2	9	70	31	39	14	4	10			
08263	Sant Vicenç dels Horts	64	39	25	54	24	30	21	11	10	14	4	10	9	5	4	12	8	4	10	6	4	4	2	2	9	5	4	53	24	29	12	6	6			
08244	Santa Coloma de Cervelló	s.d	s.d	s.d	s.d	s.d	s.d	s.d	s.d	s.d	s.d	s.d	s.d	s.d	s.d	s.d	s.d	s.d	s.d	s.d	s.d	s.d	s.d	s.d	s.d	s.d	s.d	s.d	s.d	s.d	s.d	s.d	s.d	s.d	s.d	s.d	s.d
08245	Santa Coloma de Gramenet	258	172	86	240	140	100	120	69	51	68	25	43	69	32	37	29	16	13	42	15	27	49	20	29	32	13	19	283	166	117	36	13	23			
08282	Tiana	s.d	s.d	s.d	s.d	s.d	s.d	s.d	s.d	s.d	s.d	s.d	s.d	s.d	s.d	s.d	s.d	s.d	s.d	s.d	s.d	s.d	s.d	s.d	s.d	s.d	s.d	s.d	s.d	s.d	s.d	s.d	s.d	s.d	s.d	s.d	s.d
08289	Torrelles de Llobregat	s.d	s.d	s.d	s.d	s.d	s.d	s.d	s.d	s.d	s.d	s.d	s.d	s.d	s.d	s.d	s.d	s.d	s.d	s.d	s.d	s.d	s.d	s.d	s.d	s.d	s.d	s.d	s.d	s.d	s.d	s.d	s.d	s.d	s.d	s.d	s.d
08301	Viladecans	153	97	56	97	44	53	56	38	18	33	13	20	21	8	13	14	6	8	11	2	9	18	6	12	13	7	6	131	73	58	21	11	10			
	AMB	7.425	4.253	3.172	7.134	3.320	3.814	2.634	1.500	1.134	2.233	812	1.421	1.243	601	642	1.178	678	500	1.623	515	1.108	899	388	511	966	425	541	8.554	4.255	4.299	1.173	432	741			

Figura 14. Principals causes de defunció a l'AMB, 2020. Elaboració pròpia.

A la figura 15, s'observen les principals causes de defunció detallades per sexes en cada any del quinquenni. Respecte dels homes les cinc primeres causes de defunció, són sempre les mateixes i es mantenen en el mateix ordre al llarg del període (els tumors, les malalties de l'aparell circulatori, les malalties de l'aparell respiratori, les malalties del sistema nerviós i dels òrgans dels sentits i les causes externes de mortalitat). Quant al sexe femení les cinc primeres causes de defunció també es mantenen, però amb variacions del seu ordre durant als anys analitzats (les malalties de l'aparell circulatori, els tumors, les malalties del sistema nerviós i dels òrgans dels sentits, les malalties de l'aparell respiratori i els trastorns mentals i del comportament. Aquestes tres darreres causes de defunció van canviant el seu ordre al llarg dels anys).

Les dades del sexe masculí a l'any 2020 mostren 4.253 defuncions per tumors, 3.320 morts degudes a malalties de l'aparell circulatori, 1.500 per malalties de l'aparell respiratori, 812 vinculades a malalties del sistema nerviós i dels òrgans dels sentits i 678 a causes externes de mortalitat. Respecte l'any 2016 les variacions d'aquestes causes de defunció han estat -340 per tumors, 116 per malalties de l'aparell circulatori, -152 per malalties de l'aparell respiratori, -6 per malalties del sistema nerviós i dels òrgans dels sentits i 678 per causes externes de mortalitat.

Pel que fa el sexe femení l'any 2020 es registren 3.814 morts per malalties de l'aparell circulatori (16 menys respecte l'any 2016), seguida dels tumors amb 3.172 defuncions (88 menys que al 2016), les malalties del sistema nerviós i dels òrgans dels sentits amb 1.421 defuncions (17 menys que al 2016), les malalties de l'aparell respiratori amb 1.134 morts (95 menys que al 2016) i els trastorns mentals i del comportament amb 1.108 defuncions (157 menys que al 2016).

Si s'observen les quatre categories principals que són comunes a ambdós sexes a l'any 2020, es poden apreciar diferències. Referent als tumors hi ha 1.081 morts més en els homes que en les dones, les malalties de l'aparell circulatori causen 494 defuncions més en les dones que en els homes, les malalties de l'aparell respiratori són superiors als homes amb 366 defuncions respecte les dones i, finalment, quant a les malalties del sistema nerviós i dels òrgans dels sentits és el sexe femení el que registra 609 defuncions més que el sexe masculí. Quant a les causes no coincidents, en el cas de les causes externes de mortalitat que afecten més als homes que a les dones, la diferència és de 178 defuncions, mentre que en els trastorns mentals i del comportament són les dones les que registren un nombre superior en 593 defuncions respecte dels homes. En els dos gràfics es pot veure com la causa de defunció de les malalties infeccioses i parasitàries, que inclou la COVID-19, augmenta exponencialment l'any 2020.

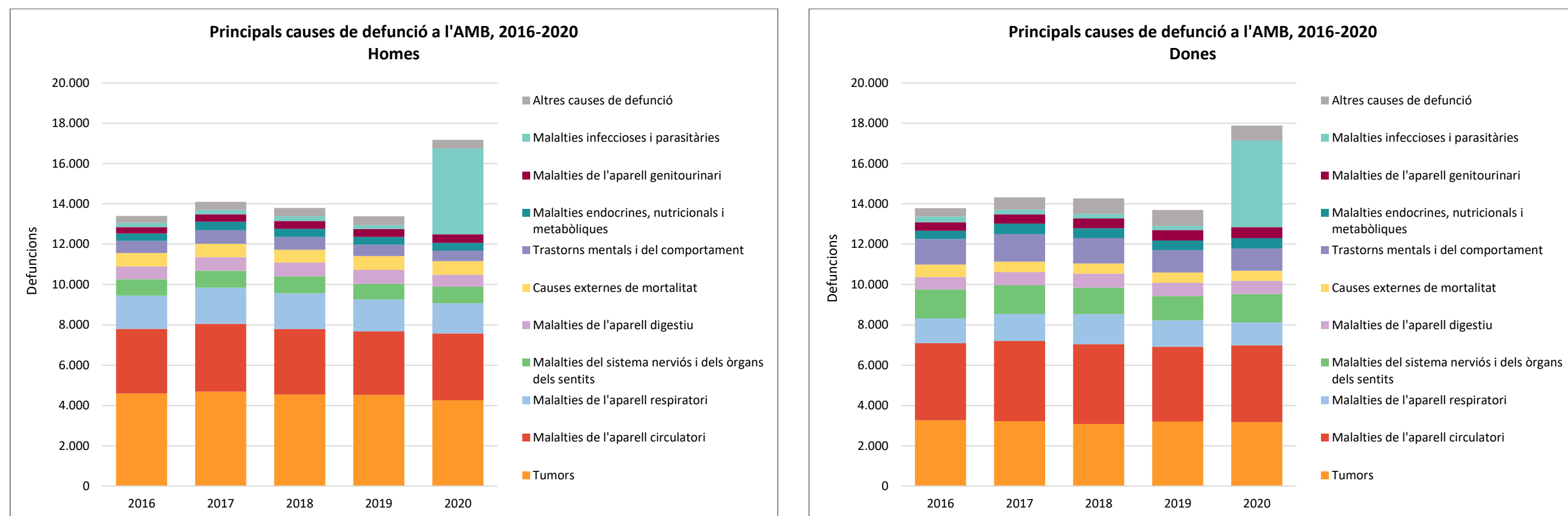


Figura 15. Principals causes de defunció a l'AMB per sexes, 2016-2020. Elaboració pròpia.

Pel que fa a les dades referides a la COVID-19, les estadístiques es recullen distingint entre les defuncions amb el virus identificat i les defuncions amb el virus no identificat (sospitós). En el primer cas, a l'AMB hi ha hagut un total de 6.451 defuncions de les quals 3.368 són homes i 3.083 són dones, que suposen un 52,20% i un 47,79% respectivament. En el segon cas, el total de defuncions és de 1.707 de les quals 698 són d'homes (40,80%) i 1.009 són de dones (59,11%). Si es sumen els dos decessos, el total puja fins els 8.158 morts, 4.065 homes (49,83%) i 4.092 dones (50,16%). La taxa de defunció per COVID-19 per cada 10.000 habitants al territori metropolità, inclou els morts amb virus identificat i no identificat i, puja fins als 24,43 morts/10.000 habitants respecte la població de l'any 2020.

CODIMUN	MUNICIPI	Defunció per COVID-19 a l'AMB, 2020						Taxa de defunció per COVID-19 a l'AMB, 2020 (per 10.000 habitants)		
		COVID-19. Virus identificat			COVID-19. Virus no identificat			COVID-19. Virus identificat i virus no identificat (sospitós)		
		Total	Homes	Dones	Total	Homes	Dones	Total	Homes	Dones
08015	Badalona	374	213	161	74	30	44	20,07	22,09	18,12
08904	Badia del Vallès	20	9	11	4	1	3	17,89	15,23	20,45
08252	Barberà del Vallès	55	26	29	21	8	13	22,80	20,74	24,79
08019	Barcelona	3.612	1.799	1.813	1.088	429	659	28,24	28,18	28,30
08020	Begues	s.d	s.d	s.d	s.d	s.d	s.d	s.d	s.d	s.d
08054	Castellbisbal	7	5	2	4	1	3	8,77	9,51	8,02
08056	Castelldefels	71	44	27	9	4	5	11,86	14,47	9,33
08266	Cerdanyola del Vallès	105	57	48	16	7	9	20,91	22,63	19,28
08068	Cervelló	s.d	s.d	s.d	s.d	s.d	s.d	s.d	s.d	s.d
08072	Corbera de Llobregat	21	11	10	18	8	10	26,21	25,49	26,93
08073	Cornellà de Llobregat	177	88	89	73	28	45	27,80	26,59	28,93
08077	Esplugues de Llobregat	81	45	36	18	9	9	21,00	24,04	18,23
08089	Gavà	78	48	30	9	2	7	18,49	21,72	15,39
08101	Hospitalet de Llobregat, l'	585	331	254	99	43	56	25,39	28,71	22,29
08123	Molins de Rei	34	15	19	8	3	5	16,19	14,24	18,04
08125	Montcada i Reixac	52	25	27	3	2	1	14,94	14,88	15,01
08126	Montgat	13	10	3	1	1	0	11,48	18,25	4,86
08157	Pallejà	22	13	9	2	0	2	20,65	22,44	18,87
08905	Palma de Cervelló, la	s.d	s.d	s.d	s.d	s.d	s.d	s.d	s.d	s.d
08158	Papiol, el	s.d	s.d	s.d	s.d	s.d	s.d	s.d	s.d	s.d
08169	Prat de Llobregat, el	128	70	58	11	5	6	21,26	23,47	19,14
08180	Ripollet	50	31	19	8	5	3	14,80	18,56	11,12
08194	Sant Adrià de Besòs	67	31	36	13	6	7	21,36	20,14	22,54
08196	Sant Andreu de la Barca	56	36	20	7	5	2	22,85	30,05	15,80
08200	Sant Boi de Llobregat	210	110	100	41	24	17	29,70	32,50	27,04
08204	Sant Climent de Llobregat	s.d	s.d	s.d	s.d	s.d	s.d	s.d	s.d	s.d
08205	Sant Cugat del Vallès	120	64	56	40	15	25	17,21	17,47	16,96
08211	Sant Feliu de Llobregat	58	33	25	13	4	9	15,62	16,74	14,55
08217	Sant Joan Despí	46	22	24	17	7	10	18,39	17,37	19,35
08221	Sant Just Desvern	44	20	24	25	11	14	36,96	34,63	39,10
08263	Sant Vicenç dels Horts	45	21	24	6	2	4	18,04	16,38	19,69
08244	Santa Coloma de Cervelló	s.d	s.d	s.d	s.d	s.d	s.d	s.d	s.d	s.d
08245	Santa Coloma de Gramenet	220	132	88	49	24	25	22,33	26,21	18,55
08282	Tiana	s.d	s.d	s.d	s.d	s.d	s.d	s.d	s.d	s.d
08289	Torrelles de Llobregat	s.d	s.d	s.d	s.d	s.d	s.d	s.d	s.d	s.d
08301	Viladecans	100	59	41	30	14	16	19,35	21,97	16,78
	AMB	6.451	3.368	3.083	1.707	698	1.009	24,43	25,25	23,67

Figura 16. Defunció per COVID-19 i Taxa de defunció per COVID-19 (per 10.000 habitants) a l'AMB, 2020

La figura 17, mostra les defuncions per COVID-19 a l'any 2020 atenent als totals, el sexe i l'edat. Per aquest darrer factor, es consideren els grups a partir dels 50-54 anys, que és quan es comença a registrar un nombre significatiu de defuncions per aquesta causa.

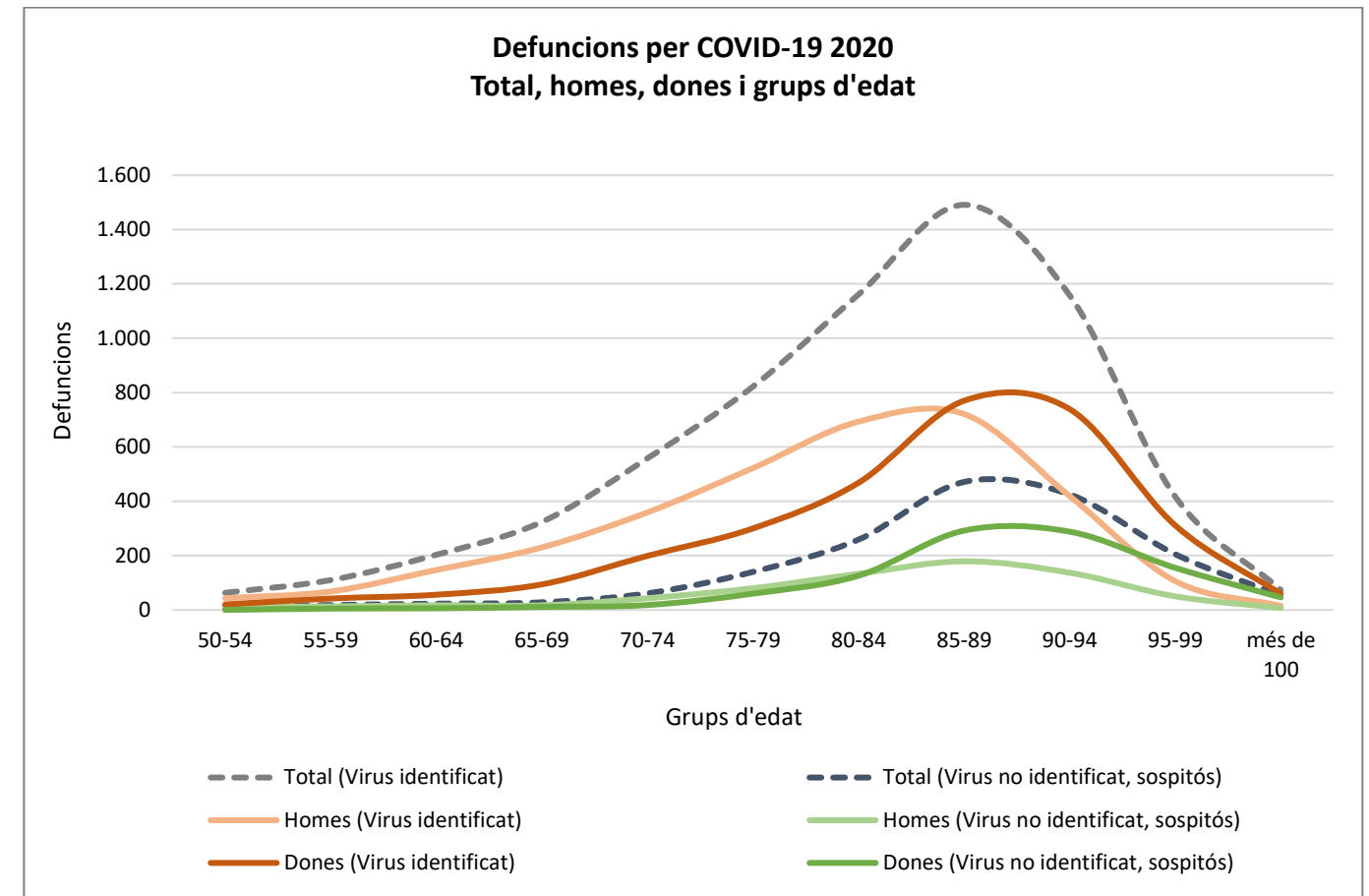
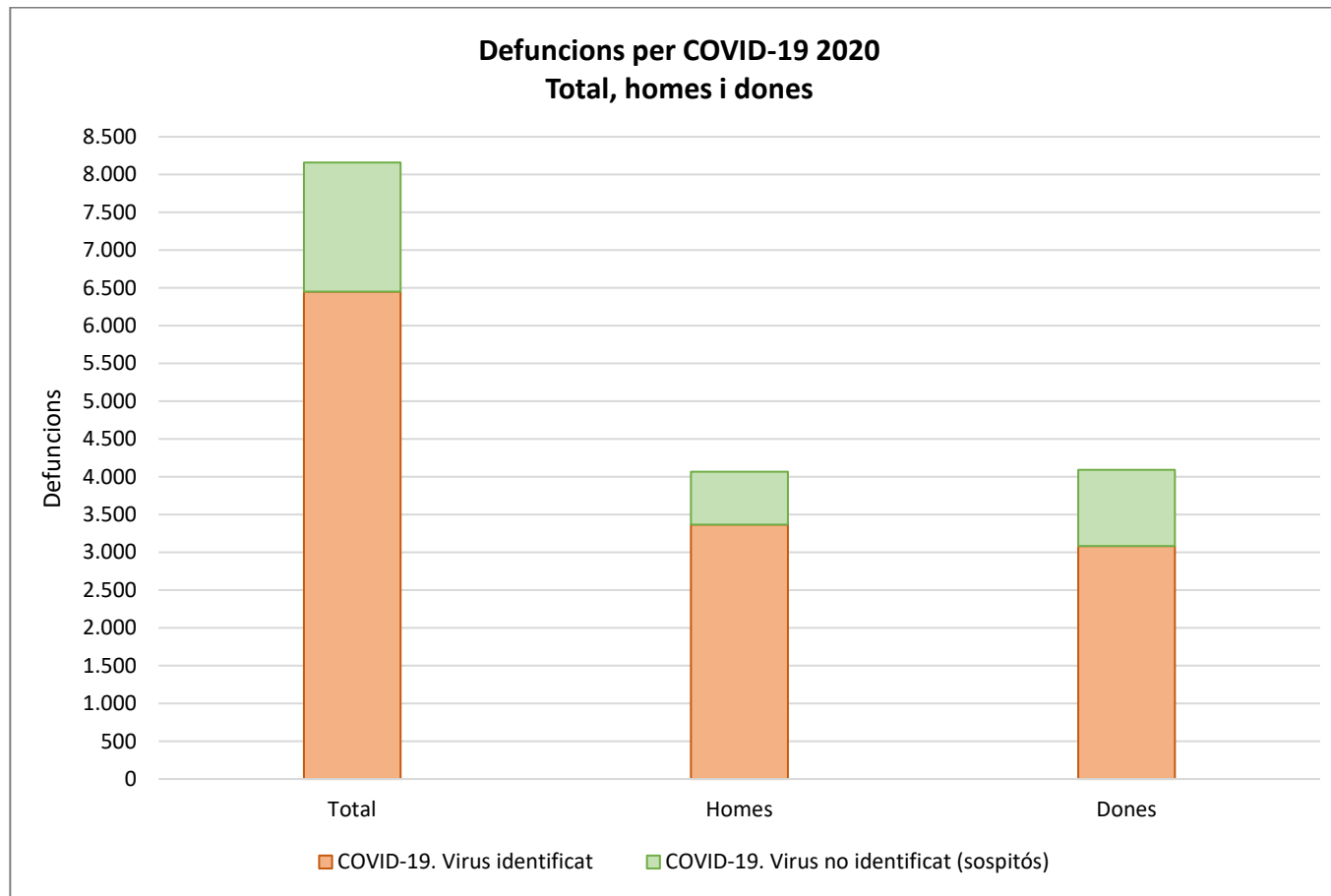


Figura 17. Defuncions per COVID-19 a l'AMB, 2020. Elaboració pròpia.

Finalment, les defuncions causades pels suïcidis i les lesions autoinfligides, que a l'AMB són el tercer motiu de mort per causes externes, representen un total de 1.020 defuncions en el període 2016-2020. D'aquest total 717 corresponen a homes i 303 corresponen a dones, un 70,29% i un 29,71% respectivament. La tendència que s'observa any per any és constant al voltant de les 200 defuncions, excepte a l'any 2019 que disminueix fins els 176 decessos. En tots els anys sempre es donen més defuncions en el sexe masculí amb unes xifres que estan al voltant dels 150 morts, mentre que les dones estan al voltant dels 60 morts.

		Defuncions per suïcidis i lesions autoinfligides a l'AMB, 2016-2020																	
		2016			2017			2018			2019			2020			Variació 2016-2020		
CODIMUN	MUNICIPI	Total	Homes	Dones	Total	Homes	Dones	Total	Homes	Dones	Total	Homes	Dones	Total	Homes	Dones	Total	Homes	Dones
08015	Badalona	8	7	1	18	11	7	15	13	2	12	10	2	16	10	6	69	51	18
08904	Badia del Vallès	0	0	0	1	1	0	1	1	0	1	0	1	2	2	0	5	4	1
08252	Barberà del Vallès	1	1	0	0	0	0	2	1	1	1	1	0	1	1	0	5	4	1
08019	Barcelona	118	77	41	110	71	39	108	73	35	94	67	27	129	96	33	559	384	175
08020	Begues	s.d	s.d	s.d	s.d	s.d	s.d	s.d	s.d	s.d	s.d	s.d	s.d	s.d	s.d	s.d	s.d	s.d	s.d
08054	Castellbisbal	2	1	1	0		0	1	1	0	1	1	0	0	0	0	4	3	1
08056	Castelldefels	1	0	1	5	5	0	4	2	2	4	3	1	5	2	3	19	12	7
08266	Cerdanyola del Vallès	6	4	2	3	3	0	2	1	1	3	1	2	3	3	0	17	12	5
08068	Cervelló	s.d	s.d	s.d	s.d	s.d	s.d	s.d	s.d	s.d	s.d	s.d	s.d	s.d	s.d	s.d	s.d	s.d	s.d
08072	Corbera de Llobregat	1	1	0	0		0	0	0	0	0	0	0	0	0	0	1	1	0
08073	Cornellà de Llobregat	9	5	4	9	4	5	5	3	2	6	4	2	7	5	2	36	21	15
08077	Esplugues de Llobregat	2	1	1	5	5	0	7	5	2	3	2	1	2	2	0	19	15	4
08089	Gavà	4	2	2	2	2	0	4	3	1	1	0	1	0	0	0	11	7	4
08101	Hospitalet de Llobregat, l'	17	11	6	12	9	3	24	16	8	13	9	4	19	16	3	85	61	24
08123	Molins de Rei	2	2	0	2	2	0	0	0	0	1	0	1	0	0	0	5	4	1
08125	Montcada i Reixac	6	5	1	5	4	1	2	2	0	2	0	2	0	0	0	15	11	4
08126	Montgat	2	1	1	0	0	0	2	1	1	2	2	0	2	2	0	8	6	2
08157	Pallejà	1	1	0	0	0	0	1	1	0	1	0	1	0	0	0	3	2	1
08905	Palma de Cervelló, la	s.d	s.d	s.d	s.d	s.d	s.d	s.d	s.d	s.d	s.d	s.d	s.d	s.d	s.d	s.d	s.d	s.d	s.d
08158	Papiol, el	s.d	s.d	s.d	s.d	s.d	s.d	s.d	s.d	s.d	s.d	s.d	s.d	s.d	s.d	s.d	s.d	s.d	s.d
08169	Prat de Llobregat, el	2	1	1	1	0	1	3	3	0	4	2	2	4	2	2	14	8	6
08180	Ripollet	3	2	1	2	2	0	2	1	1	1	0	1	2	2	0	10	7	3
08194	Sant Adrià de Besòs	3	2	1	2	2	0	3	2	1	1	1	0	2	2	0	11	9	2
08196	Sant Andreu de la Barca	3	2	1	2	1	1	5	4	1	2	1	1	0	0	0	12	8	4
08200	Sant Boi de Llobregat	3	2	1	2	2	0	1	1	0	6	5	1	2	2	0	14	12	2
08204	Sant Climent de Llobregat	s.d	s.d	s.d	s.d	s.d	s.d	s.d	s.d	s.d	s.d	s.d	s.d	s.d	s.d	s.d	s.d	s.d	s.d
08205	Sant Cugat del Vallès	3	3	0	6	3	3	7	5	2	7	5	2	5	2	3	28	18	10
08211	Sant Feliu de Llobregat	1	1	0	3	1	2	1	1	0	3	2	1	2	0	2	10	5	5
08217	Sant Joan Despí	9	9	0	2	2	0	1	0	1	0	0	0	0	0	0	12	11	1
08221	Sant Just Desvern	0			1	0	1	1	0	1	0	0	0	1	1	0	3	1	2
08263	Sant Vicenç dels Horts	5	4	1	1	1	0	1	1	0	1	1	0	3	3	0	11	10	1
08244	Santa Coloma de Cervelló	s.d	s.d	s.d	s.d	s.d	s.d	s.d	s.d	s.d	s.d	s.d	s.d	s.d	s.d	s.d	s.d	s.d	s.d
08245	Santa Coloma de Gramenet	0	0	0	11	10	1	4	3	1	3	3	0	7	6	1	25	22	3
08282	Tiana	s.d	s.d	s.d	s.d	s.d	s.d	s.d	s.d	s.d	s.d	s.d	s.d	s.d	s.d	s.d	s.d	s.d	s.d
08289	Torrelles de Llobregat	s.d	s.d	s.d	s.d	s.d	s.d	s.d	s.d	s.d	s.d	s.d	s.d	s.d	s.d	s.d	s.d	s.d	s.d
08301	Viladecans	0	0	0	3	2	1	2	2	0	3	3	0	1	1	0	9	8	1
	AMB	212	145	67	208	143	65	209	146	63	176	123	53	215	160	55	1.020	717	303

Figura 18. Defuncions per suïcidis i lesions autoinfligides a l'AMB, 2016-2020. Elaboració pròpia.

Pel que fa la taxa de defunció per suïcidis i lesions autoinfligides per cada 100.000 habitants, les xifres de tots els anys se situen al voltant dels 95 morts/100.000 habitants sent els homes els que en registren més amb 136 defuncions/100.000 habitants aproximadament, mentre que en les dones el valor és de 60 decessos/100.000 habitants. Igual que succeeix amb els valors absoluts, a l'any 2019 les taxes també disminueixen, sent la total de 79,80 defuncions per 100.000 habitants, 113,33 la dels homes i 47,33 la de les dones.

		Taxa de defunció per suïcidis i lesions autoinfligides a l'AMB, 2016-2020 (per 100.000 habitants)														
		2016			2017			2018			2019			2020		
CODIMUN	MUNICIPI	Total	Homes	Dones	Total	Homes	Dones	Total	Homes	Dones	Total	Homes	Dones	Total	Homes	Dones
08015	Badalona	3,71	6,59	0,91	8,34	10,36	6,38	6,89	12,14	1,81	5,44	9,22	1,79	7,17	9,09	5,3
08904	Badia del Vallès	0	0	0	0,46	0,94	0	0,46	0,93	0	0,45	0	0,89	0,9	1,82	0
08252	Barberà del Vallès	0,46	0,94	0	0	0	0	0,92	0,93	0,9	0,45	0,92	0	0,45	0,91	0
08019	Barcelona	54,72	72,44	37,5	50,96	66,84	35,57	49,6	68,17	31,63	42,64	61,75	24,12	57,8	87,26	29,17
08020	Begues	s.d	s.d	s.d	s.d	s.d	s.d	s.d	s.d	s.d	s.d	s.d	s.d	s.d	s.d	s.d
08054	Castellbisbal	0,93	0,94	0,91	0	0	0	0,46	0,93	0	0,45	0,92	0	0	0	0
08056	Castelldefels	0,46	0	0,91	2,32	4,71	0	1,84	1,87	1,81	1,81	2,76	0,89	2,24	1,82	2,65
08266	Cerdanyola del Vallès	2,78	3,76	1,83	1,39	2,82	0	0,92	0,93	0,9	1,36	0,92	1,79	1,34	2,73	0
08068	Cervelló	s.d	s.d	s.d	s.d	s.d	s.d	s.d	s.d	s.d	s.d	s.d	s.d	s.d	s.d	s.d
08072	Corbera de Llobregat	0,46	0,94	0	0	0	0	0	0	0	0	0	0	0	0	0
08073	Cornellà de Llobregat	4,17	4,7	3,66	4,17	3,77	4,56	2,3	2,8	1,81	2,72	3,69	1,79	3,14	4,54	1,77
08077	Esplugues de Llobregat	0,93	0,94	0,91	2,32	4,71	0	3,21	4,67	1,81	1,36	1,84	0,89	0,9	1,82	0
08089	Gavà	1,85	1,88	1,83	0,93	1,88	0	1,84	2,8	0,9	0,45	0	0,89	0	0	0
08101	Hospitalet de Llobregat, l'	7,88	10,35	5,49	5,56	8,47	2,74	11,02	14,94	7,23	5,9	8,29	3,57	8,51	14,54	2,65
08123	Molins de Rei	0,93	1,88	0	0,93	1,88	0	0	0	0	0,45	0	0,89	0	0	0
08125	Montcada i Reixac	2,78	4,7	0,91	2,32	3,77	0,91	0,92	1,87	0	0,91	0	1,79	0	0	0
08126	Montgat	0,93	0,94	0,91	0	0	0	0,92	0,93	0,9	0,91	1,84	0	0,9	1,82	0
08157	Pallejà	0,46	0,94	0	0	0	0	0,46	0,93	0	0,45	0	0,89	0	0	0
08905	Palma de Cervelló, la	s.d	s.d	s.d	s.d	s.d	s.d	s.d	s.d	s.d	s.d	s.d	s.d	s.d	s.d	s.d
08158	Papiol, el	s.d	s.d	s.d	s.d	s.d	s.d	s.d	s.d	s.d	s.d	s.d	s.d	s.d	s.d	s.d
08169	Prat de Llobregat, el	0,93	0,94	0,91	0,46	0	0,91	1,38	2,8	0	1,81	1,84	1,79	1,79	1,82	1,77
08180	Ripollet	1,39	1,88	0,91	0,93	1,88	0	0,92	0,93	0,9	0,45	0	0,89	0,9	1,82	0
08194	Sant Adrià de Besòs	1,39	1,88	0,91	0,93	1,88	0	1,38	1,87	0,9	0,45	0,92	0	0,9	1,82	0
08196	Sant Andreu de la Barca	1,39	1,88	0,91	0,93	0,94	0,91	2,3	3,74	0,9	0,91	0,92	0,89	0	0	0
08200	Sant Boi de Llobregat	1,39	1,88	0,91	0,93	1,88	0	0,46	0,93	0	2,72	4,61	0,89	0,9	1,82	0
08204	Sant Climent de Llobregat	s.d	s.d	s.d	s.d	s.d	s.d	s.d	s.d	s.d	s.d	s.d	s.d	s.d	s.d	s.d
08205	Sant Cugat del Vallès	1,39	2,82	0	2,78	2,82	2,74	3,21	4,67	1,81	3,18	4,61	1,79	2,24	1,82	2,65
08211	Sant Feliu de Llobregat	0,46	0,94	0	1,39	0,94	1,82	0,46	0,93	0	1,36	1,84	0,89	0,9	0	1,77
08217	Sant Joan Despí	4,17	8,47	0	0,93	1,88	0	0,46	0	0,9	0	0	0	0	0	0
08221	Sant Just Desvern	0	0	0	0,46	0	0,91	0,46	0	0,9	0	0	0	0,45	0,91	0
08263	Sant Vicenç dels Horts	2,32	3,76	0,91	0,46	0,94	0	0,46	0,93	0	0,45	0,92	0	1,34	2,73	0
08244	Santa Coloma de Cervelló	s.d	s.d	s.d	s.d	s.d	s.d	s.d	s.d	s.d	s.d	s.d	s.d	s.d	s.d	s.d
08245	Santa Coloma de Gramenet	0	0	0	5,1	9,41	0,91	1,84	2,8	0,9	1,36	2,76	0	3,14	5,45	0,88
08282	Tiana	s.d	s.d	s.d	s.d	s.d	s.d	s.d	s.d	s.d	s.d	s.d	s.d	s.d	s.d	s.d
08289	Torrelles de Llobregat	s.d	s.d	s.d	s.d	s.d	s.d	s.d	s.d	s.d	s.d	s.d	s.d	s.d	s.d	s.d
08301	Viladecans	0	0	0	1,39	1,88	0,91	0,92	1,87	0	1,36	2,76	0	0,45	0,91	0
	AMB	98,28	136,39	61,23	96,39	134,60	59,27	96,01	136,31	56,91	79,80	113,33	47,33	96,36	145,45	48,61

Figura 19. Taxa de defuncions per suïcidis i lesions autoinfligides a l'AMB, 2016-2020. Elaboració pròpia.

Els gràfics de la figura 20, es poden veure les dades sobre les defuncions per suïcidis i lesions autoinfligides al quinquenni 2016-2020 amb els seus totals, per sexes i per grups d'edat.

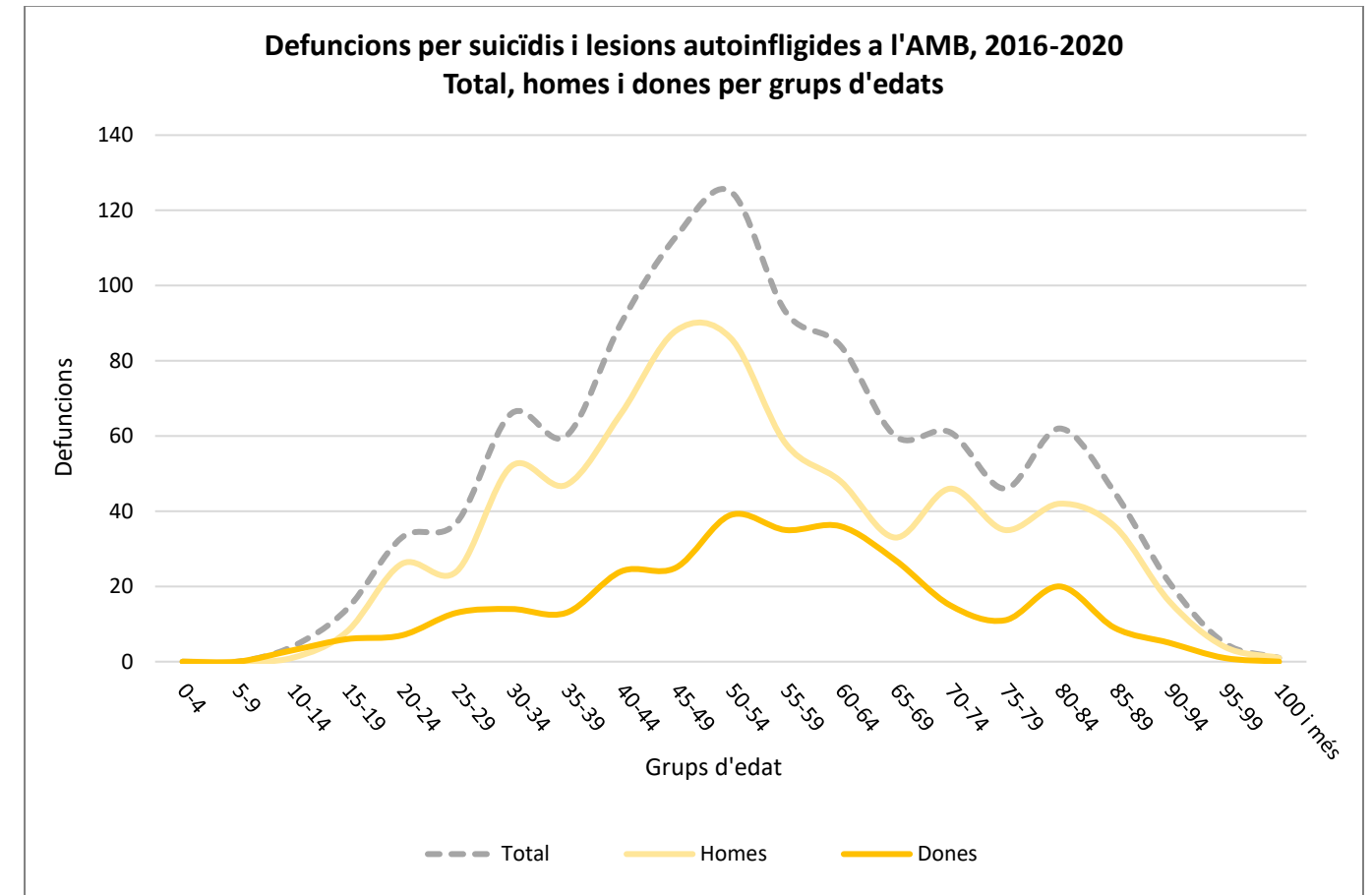
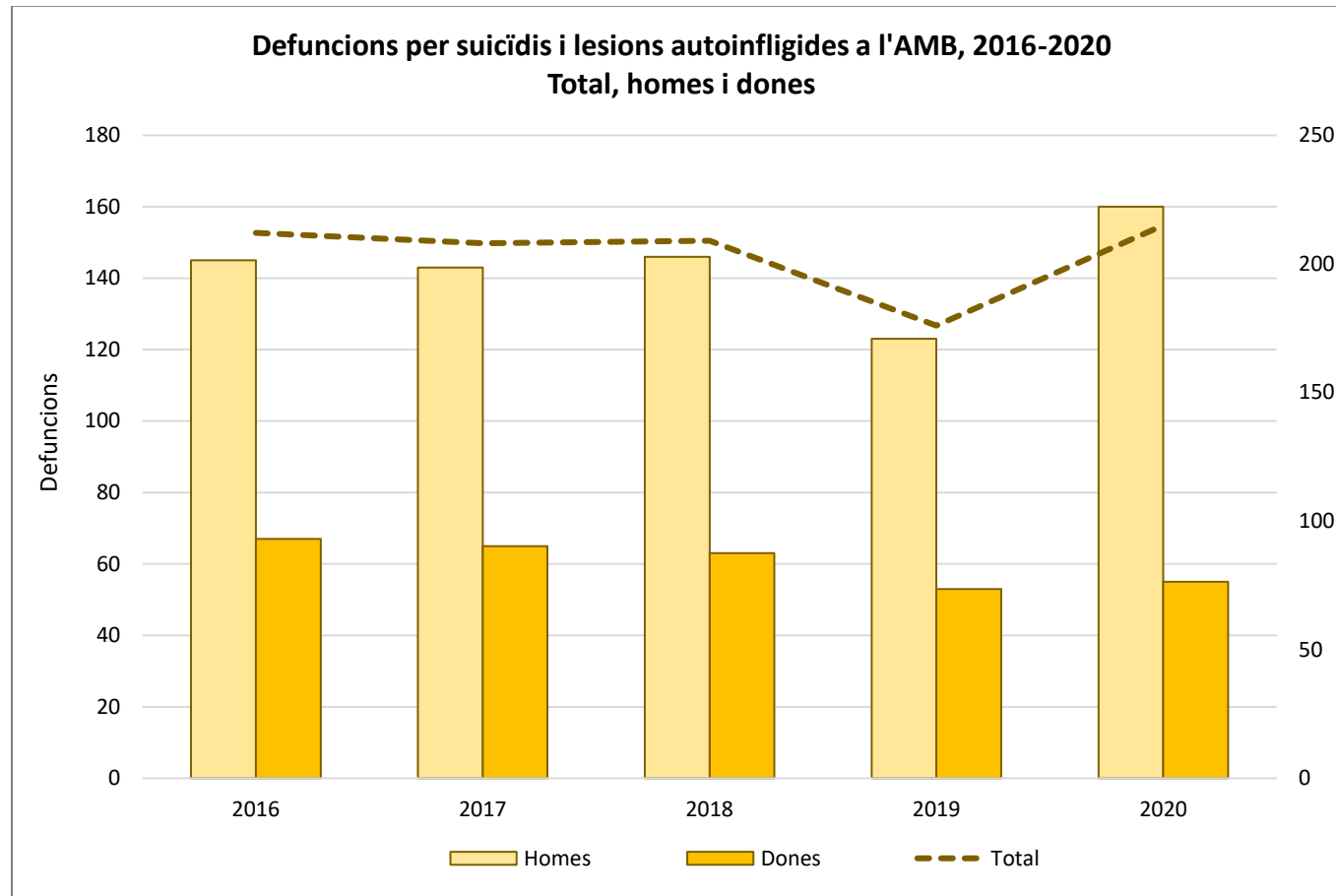


Figura 20. Defuncions per suïcidis i lesions autoinfligides a l'AMB, 2016-2020. Elaboració pròpia.

4. Bibliografia

- de la Torre-Luque, A., Pemau, A., Perez-Sola, V., Ayuso-Mateos, J.L. (2022). Suicide mortality in Spain in 2020: The impact of the COVID-19 pandemic. *Revista de Psiquiatria y Salud Mental*. <https://doi.org/10.1016/j.rpsm.2022.01.003>
- Mortier, P., Vilagut, G., Ferrer, M., Alayo, I., Bruffaerts, R., Cristóbal-Narváez, P. Alonso, J. (2021). Thirty-day suicidal thoughts and behaviours in the Spanish adult general population during the first wave of the Spain COVID-19 pandemic. *Epidemiology and Psychiatric Sciences*, 30, E19. <https://doi.org/10.1017/s2045796021000093>
- Pérez, V., Elices, M., Vilagut, G., Vieta, E., Blanch, J., Laborda-Serrano, E., Prat, B., Colom, F., Palao, D., Alonso, J. (2022). Suicide-related thoughts and behavior and suicide death trends during the COVID-19 in the general population of Catalonia, Spain. *European Neuropsychopharmacology*, p. 4-12. <https://doi.org/10.1016/j.euroneuro.2021.11.006>
- Ruiz, E., Aparicio, R., Serrano, M., Velasco, A., Marco, C. (2021). Dades demogràfiques del territori metropolità de Barcelona, 2020. Secció d'Estudis Territorials. Àrea Metropolitana de Barcelona. Disponible a https://docs.amb.cat/alfresco/api/-default-/public/alfresco/versions/1/nodes/2314f69d-ab13-4871-a238-847f73298db1/content/dossier_demografic_2020.pdf?attachment=false&mimeType=application/pdf&sizeInBytes=88637888