

Informe ornitològic parcs
i platges metropolitans 2022

Sant Vicenç dels Horts



Institut Català d'Ornitologia



CLIENT



CARRER 62, NÚM 16-18
ZONA FRANCA
08040 BARCELONA

T 932 235 515
www.amb.cat

REDACCIÓ



Institut Català d'Ornitologia

Girona 168, Esc.B, Entresol 5a,
08037 Barcelona

T 93 458 78 93
www.ornitologia.org

REDACCIÓ

Riera, Xavier (ICO)

COL·LABORACIÓ

Gargallo, Gabriel (ICO)

Machuca, Núria (AMB)

Martín Alcantara, Isabel (AMB)

Novau, Aida (AMB)

Rovira, Eloi (ICO)

Serrat, Lúdia (AMB)

I l'equip tècnic i administratiu de l'Institut Català d'Ornitologia

INFORME ORNITOLÒGIC DE PARCS I PLATGES METROPOLITANS

Sant Vicenç dels Horts · Dades 2022

L'objectiu d'aquest informe és subratllar les observacions de fauna que es fan als parcs i platges metropolitanas i als voltants (per a més detalls vegeu *Per saber-ne més*).

Sumari

Al parc del Pi Gros s'hi van fer 18 observacions de 15 espècies diferents. Aquest nombre d'espècies suposa el 24,2 % de totes les registrades al municipi i el 4 % de les vistes a Catalunya. El 60 % són espècies que gaudeixen d'alguna mena de protecció. Aquestes xifres són semblants a les de l'any 2021 i una mica inferiors a les del període 2019-2020. Tot i que no s'hi va observar cap ocell particularment interessant, sí que es va obtenir una bona mostra de l'avifauna típica d'un parc urbà de caràcter mediterrani. Es va detectar un ocell inclòs en el catàleg d'espècies exòtiques invasores: la cotorra de Kramer.



INFORME ORNITOLÒGIC DE PARCS I PLATGES METROPOLITANS

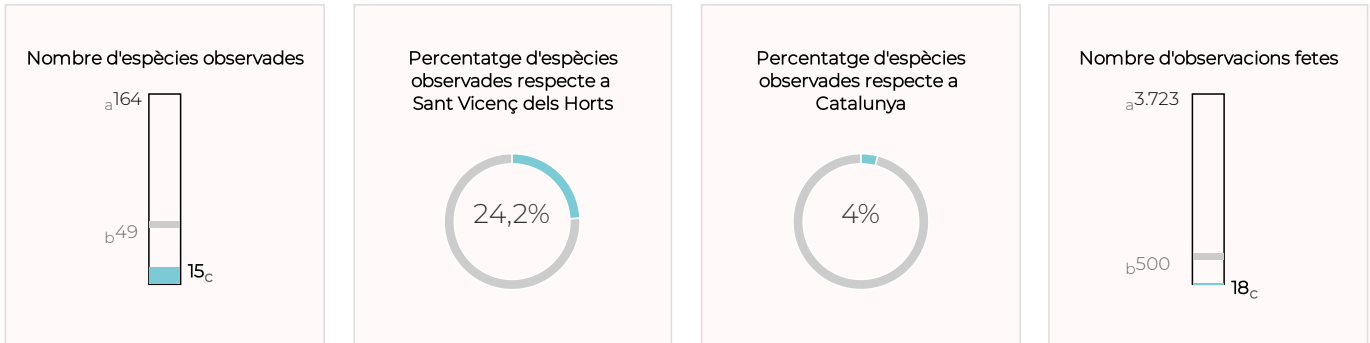
Sant Vicenç dels Horts · Dades 2022

Nombre d'espècies d'ocells observades

LLEGENDA

- a: Màxim d'espècies o observacions en un parc o platja.
- b: Mitjana d'espècies o observacions en un parc o platja.
- c: Nombre d'espècies o observacions en aquest parc o platja.

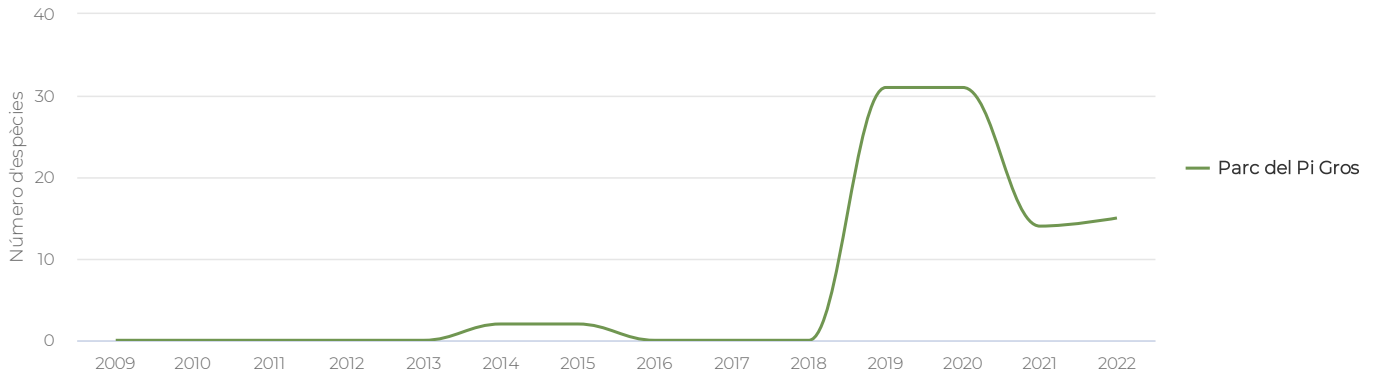
Parc del Pi Gros



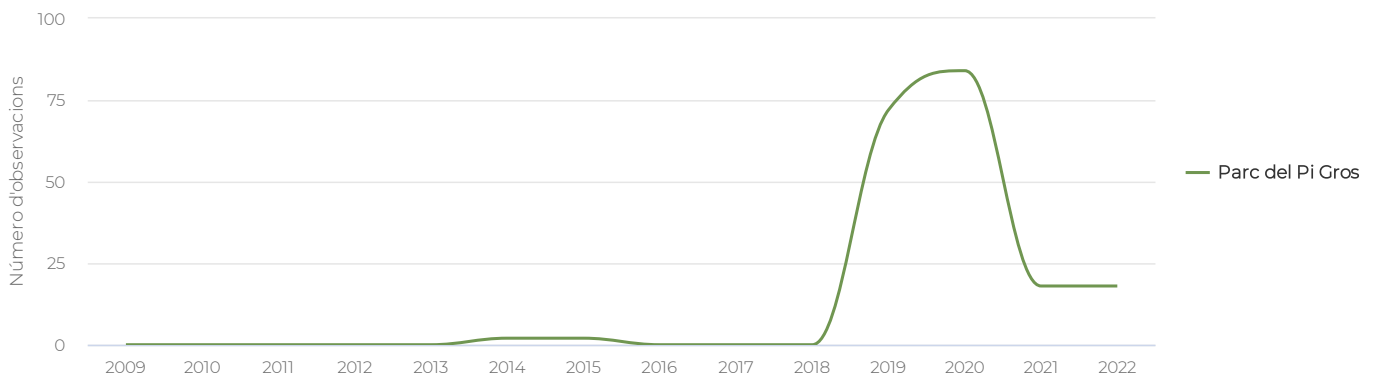
INFORME ORNITOLÒGIC DE PARCS I PLATGES METROPOLITANS

Sant Vicenç dels Horts · Dades 2022

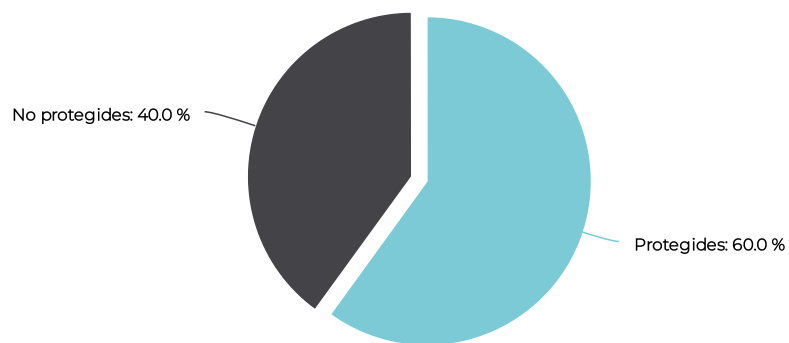
Evolució anual d'espècies d'ocells observades



Evolució anual d'observacions d'ocells registrades



Grau de protecció de les espècies observades al municipi



INFORME ORNITOLÒGIC DE PARCS I PLATGES METROPOLITANS

Sant Vicenç dels Horts · Dades 2022

Llista d'ocells observats



Espècie protegida

Observacions anuals




< 5




5-25



> 25

 Vist enguany

 Vist històric però no enguany

 Vist dins dels límits del parc/platja

	Espècie	Parc del Pi Gros
 	Abellerol	
 	Aligot comú	
 	Bec de corall senegalès	
 	Bruel	
 	Cadenera	
 	Cogullada vulgar	
 	Colom roquer	
 	Corb	
 	Cotorra de Kramer	
 	Cotxa fumada	
 	Cuereta blanca vulgar	
 	Falciot negre	
 	Gafarró	
 	Gaig	
 	Garsa	
 	Gratapalles	
 	Mallerenga blava	








INFORME ORNITOLÒGIC DE PARCS I PLATGES METROPOLITANS

Sant Vicenç dels Horts · Dades 2022

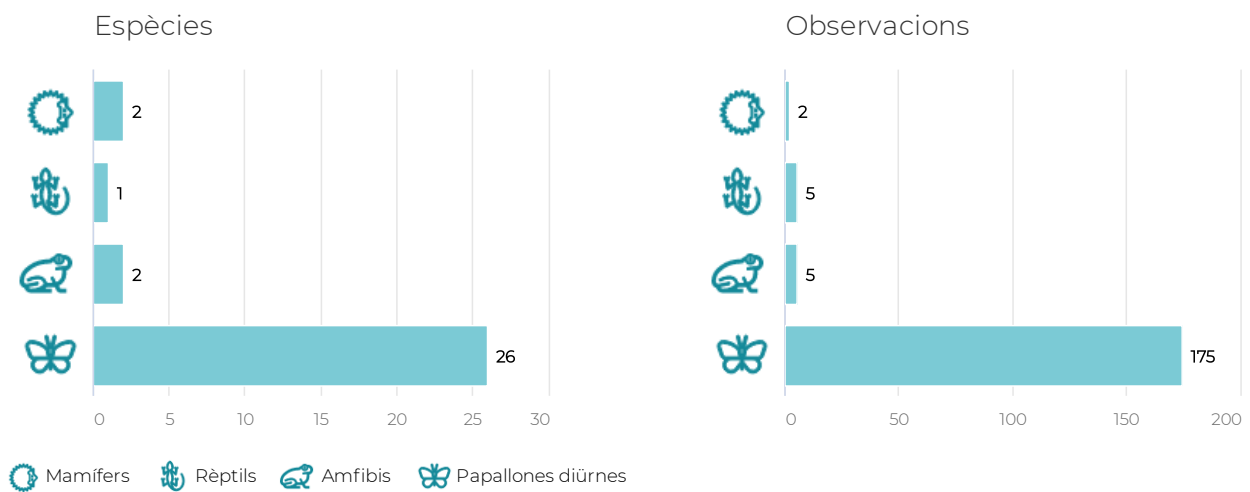
	Espècie	Parc del Pi Gros
	Mallerenga carbonera	●
	Mallerenga cuallarga	●
	Mallerenga emplomallada	●
	Mallerenga petita	●
	Merla	●
	Mosquiter comú	●
	Mosquiter de passa	●
	Mosquiter pàl·lid	●
	Oreneta cuablanca	●
	Oreneta vulgar	●
	Oriol	●
	Pardal comú	●
	Pinsà comú	●
	Pit-roig	●
	Puput	●
	Raspinel·l comú	●
	Roquerol	●
	Rossinyol	●
	Rossinyol bord	●

INFORME ORNITOLÒGIC DE PARCS I PLATGES METROPOLITANS

Sant Vicenç dels Horts · Dades 2022

	Espècie	Parc del Pi Gros
	Tallarol capnegre	●
	Tallarol de casquet	●
	Tord comú	●
	Tórtora	●
	Tudó	●
	Verdum	●
	Xoriguer comú	●

Altra fauna observada durant el 2022



INFORME ORNITOLÒGIC DE PARCS I PLATGES METROPOLITANS

Sant Vicenç dels Horts · Dades 2022

Per saber-ne més

Aquest informe es genera automàticament a partir de les observacions faunístiques recollides a través d'ornitho.cat i ocellsdelsjardins.cat, dos projectes de ciència ciutadana de l'Institut Català d'Ornitologia, als parcs i platges de l'AMB i als seus voltants.

L'informe sintetitza la informació que ja està a disposició de tothom al [Visor de fauna de l'AMB](#), d'aquí que les observacions s'hagin assignat a cada parc i platja tal i com es fa en aquest portal. És a dir, utilitzant de referència els límits de cada espai més una àrea d'influència (buffer) de 500m. D'aquí que sempre es parli de les espècies observades (detectades visualment o auditivament) a cada espai i els seus voltants, no, estrictament, de les de dins de l'espai.

A més, com és habitual en aquests tipus de projectes de ciència ciutadana, cal tenir present que les observacions que es recullen a ornitho.cat i ocellsdelsjardins.cat inclouen, sovint, la informació relativa a localització de l'observador (per exemple, quan s'agafen en forma de llistes completes) però, només alguns cops, la de l'espècie observada (per exemple, quan s'agafen en forma de dades casuals). És per això que les observacions que s'assignen a cada espai poden incloure tant les que corresponen a ocells (o altra fauna) que s'han observat dins de l'espai com les que corresponen a ocells (o altra fauna) que estaven fora de l'espai (fins i tot força lluny en alguns casos) però que s'han detectat des de dins de l'espai. Un cas típic d'això darrer són les observacions d'ocells marins vistos mar endins però fetes des de les platges metropolitanas.

Per facilitar una millor interpretació de la informació, a la *Llista d'ocells observats*, s'indiquen les espècies que han estat detectades algun cop dins dels límits estrictes de cada espai.

Vegeu també: [Visor de fauna de l'AMB](#)

Il·lustracions: Toni Llobet