



Manual d'identitat corporativa

8.A Senyalització parcs

Índex

8.A.1	Desenvolupament industrial.....	3
8.A.1.1	Senyals d'ús general.....	3
8.A.1.2	Mides dels suports.....	4
8.A.1.3	Mides dels vinils.....	4
8.A.2	Elements gràfics identitaris	5
8.A.2.1	Color	5
8.A.2.2	Tipografia	5
8.A.3	Elements infogràfics.....	6
8.A.3.1	Pictogrames.....	6
8.A.3.2	Fletxes.....	7
8.A.3.3	Mapes de parcs	8
8.A.3.4	Mapes d'ubicació	11
8.A.3.5	Mapes xarxa de parcs	12
8.A.4	Aplicació gràfica als senyals	13
8.A.4.1	G-240 Senyal d'accés.....	14
8.A.4.2	D-240 Senyal direccional.....	16
8.A.4.3	D-180 Senyal direccional.....	16
8.A.4.4	D-120 Senyal direccional.....	17
8.A.4.5	D-AP-60 Aplic direccional.....	17
8.A.4.6	I-120 Senyal informatiu.....	18
8.A.4.7	I-60 Senyal informatiu.....	21
8.A.4.8	I-AP-60 Aplic informatiu.....	21

 Existeix un manual amb instruccions de muntatge, instal·lació, manteniment i especificacions tècniques detallat de cada senyal.

Per a consultes o informació més exhaustiva, adreceu-vos a oficinamarca@amb.cat
 Per descarregar-vos plantilles i arxius podeu accedir a: www.amb.cat/imatge-institucional

8.A.1 Desenvolupament industrial

8.A.1.1 Senyals d'ús general

Tipologies de senyals d'ús més habitual per a la xarxa de parcs de l'Àrea Metropolitana de Barcelona:

Senyal accessos

Ubicat a les entrades del parc, conté la informació general, d'usos i serveis, de normes cíviques i d'elements d'interès destacables.

G-240: senyal de peu ubicat en cadascun dels accessos al parc.

Senyals direccionals

Se situen als eixos principals del parc, i indiquen els diferents trajectes i la ubicació de serveis i d'elements d'interès. Contenen principalment pictogrames.

D-240, D-180, D-120: senyals direccionals de peu situats en els recorreguts principals.

D-AP-60: senyal direccional de paret.

Senyals informatius

Poden informar sobre elements singulars que formen part d'itineraris específics d'interès, o bé informar de prohibicions o normes d'ús en àrees concretes.

I-60: senyal informatiu de peu.

I-AP-60: senyal informatiu de paret.




G-240



D-240



D-180



D-120



D-AP-60



I-120

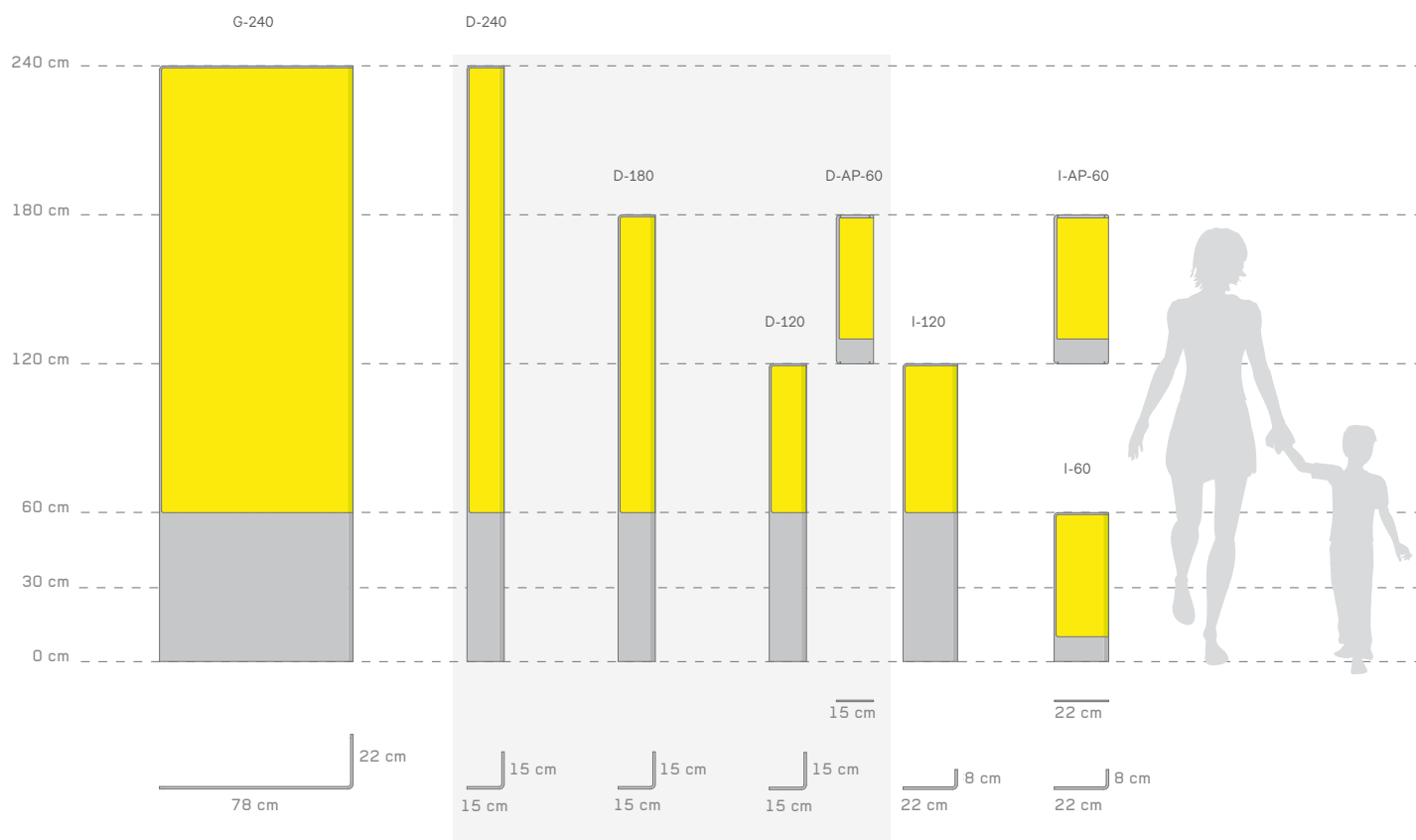


I-AP-60



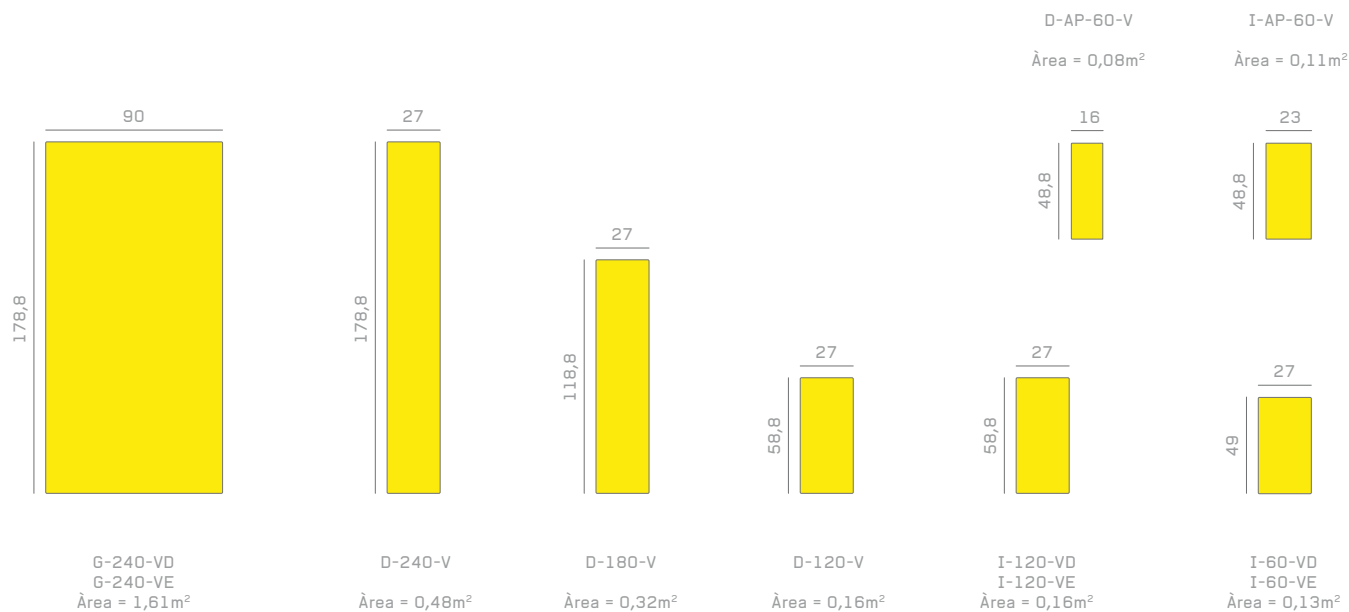
I-60

8.A.1.2 Mides dels suports



8.A.1.3 Mides dels vinils

Vinil autoadhesiu MACal 9807-22-PRO amb impressió digital a 4 tintes més color blanc.


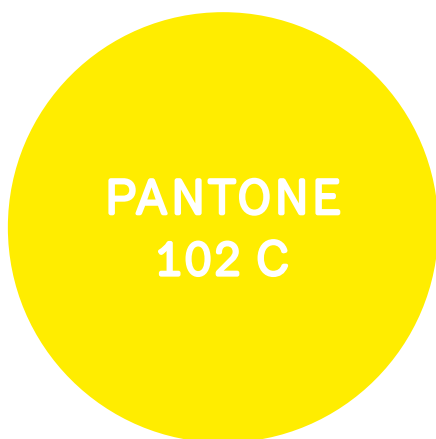


8.A.2 Elements gràfics identitaris

8.A.2.1 Color

Pantone 102 C com a color de fons
 Equivalències:
 Vinil MACal 9807-22-PRO
 Pintura RAL 1018

Pantone Black 7 C per a textos i
 pictogrames



8.A.2.2 Tipografia

Mercury, de RP Digital Foundry és la tipografia amb què es componen tots els textos de la senyalització de la xarxa de parcs metropolitans.

Mercury Regular
 abcdefghijklmnopqrstuvwxyz
 ABCDEFGHIJKLMNOPQRS
 TUWXYZ 1234567890

Mercury Bold
abcdefghijklmnopqrstu
vwxyz
ABCDEFGHIJKLMN
OPQRS
TUWXYZ 1234567890

8.A.3 Elements infogràfics

8.A.3.1 Pictogrames

La família de pictogrames s'ha dibuixat expressament per al projecte de la Xarxa de Parcs Metropolitans

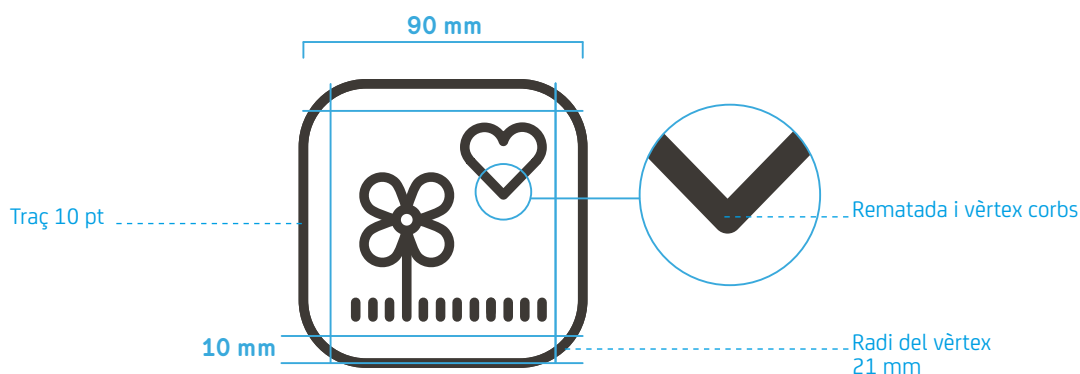
basant-se en la família FF Netto. Les seves formes arrodonides i la seva construcció monolineal

segueixen les pautes marcades tant per a la tipografia com per a la resta d'elements gràfics i industrials.



Els pictogrames es dissenyen respectant un marc exterior per netejar l'espai i evitar acumulació de línies.

Les línies es dibuixen amb cantonades corbes i amb traços rodons.

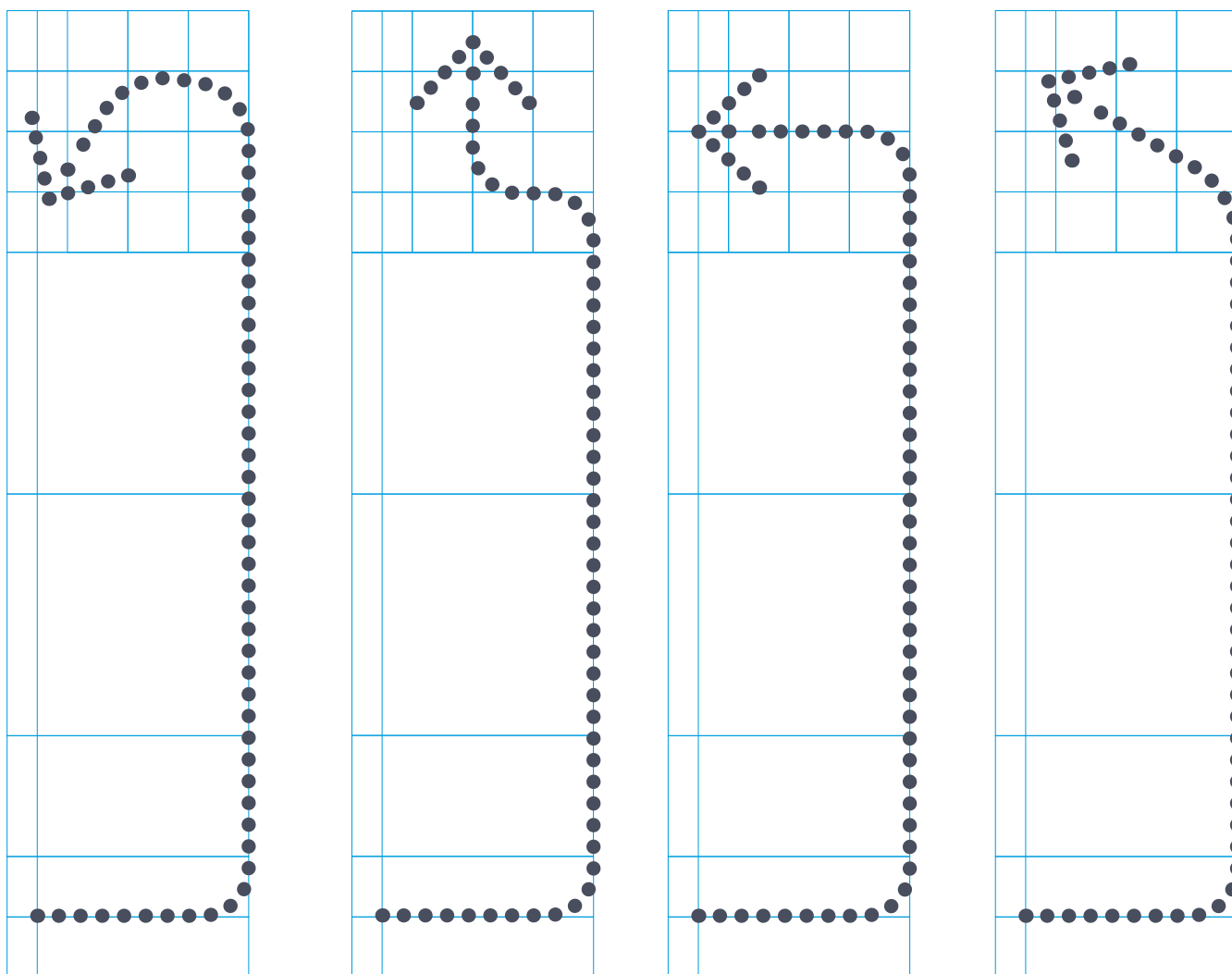


8.A.3.2 Fletxes

Les fletxes es dibuixen amb línies de punts i recullen tot el grup de pictogrames que van en una mateixa direcció.

Generalment el gruix del traç serà de 15 pt amb forat de 22,5 pt, però segons la mida del senyal pot variar. Basant-se en un mòdul quadrat de 90x90 que coincideix amb la mesu-

ra dels pictogrames, l'altura dependrà del nombre de pictogrames que contingui. La punta de la fletxa ocuparà sempre un mòdul, mentre que la cua n'ocuparà mig.

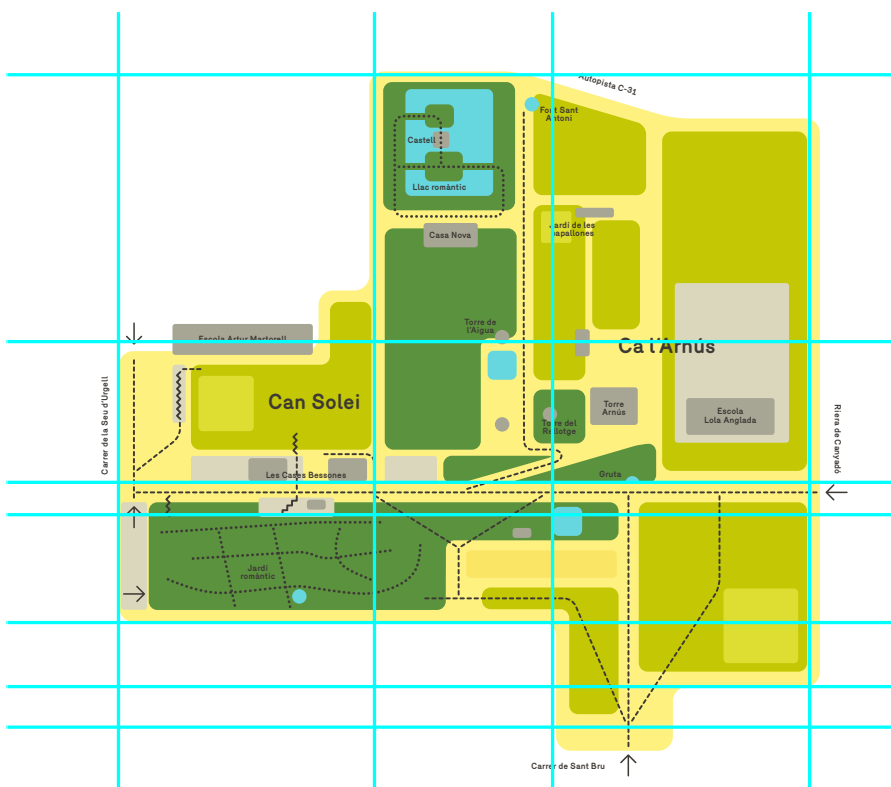


8.A.3.3 Mapes de parcs

L'estil infogràfic dels mapes es caracteritza per una sintetització de les formes irregulars en formes geomètriques. D'aquesta manera

s'aconsegueix una simplificació de la informació i es dona a l'usuari la quantitat de dades mínima que necessita per moure's pel parc.

L'esquematització de les formes geogràfiques en geomètriques es realitza adaptant el mapa real a una senzilla retícula.



Aquestes són les especificacions dels elements gràfics dels mapes dels parcs.

Espai per al mapa: 700x700 mm

Text **A**: Mercury (Bold) 22 pt

Text **B**: Mercury (Bold) 53 pt



Paviment tou
 Radi: 13 mm
 C=0 M=0 Y=51 K=0

Gespa i prat
 Radi: 8,5 mm
 C=32 M=7 Y=97 K=0

Arbusts
 Radi: 8,5 mm
 C=70 M=22 Y=90 K=3

Aigua
 Radi: 5 mm
 C=43 M=0 Y=20 K=0

Paviment dur
 Radi: 2,5 mm
 C=0 M=0 Y=20 K=20

Edificació
 Radi: 2 mm
 C=0 M=0 Y=20 K=45

Pictogrames
 Format: 25x25 mm
 Gruix globus: 3,5 pt

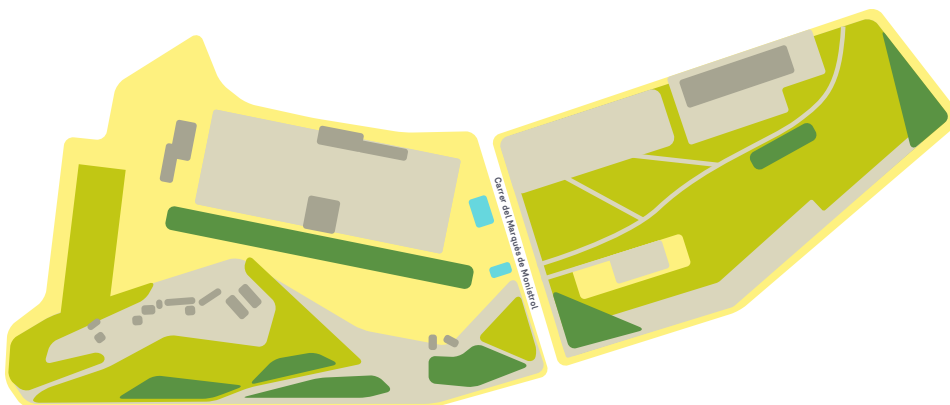
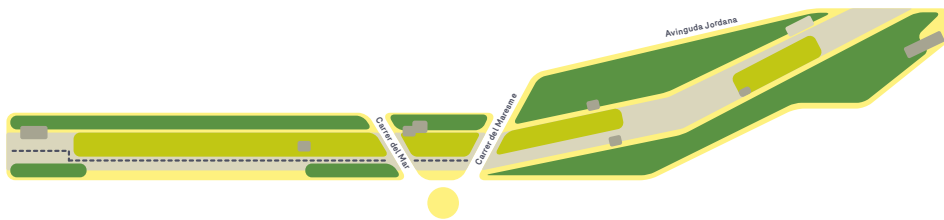
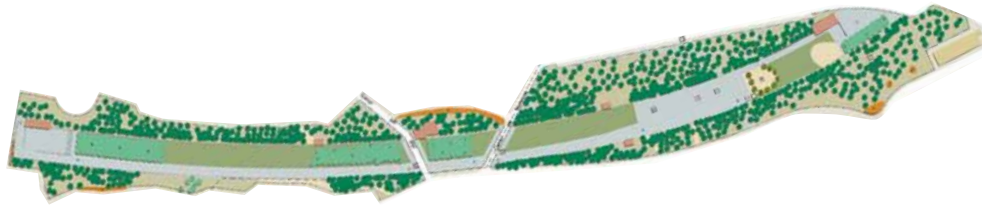
Vostè és aquí
 Format: 19x25 mm
 Cos: 22 pt
 C=0 M=75 Y=100 K=0

Camí principal
 Gruix: 5 pt
 Guió: 9 pt / Forat: 9 pt

Camí secundari
 Gruix: 7 pt
 Guió: 0 pt / Forat: 12 pt

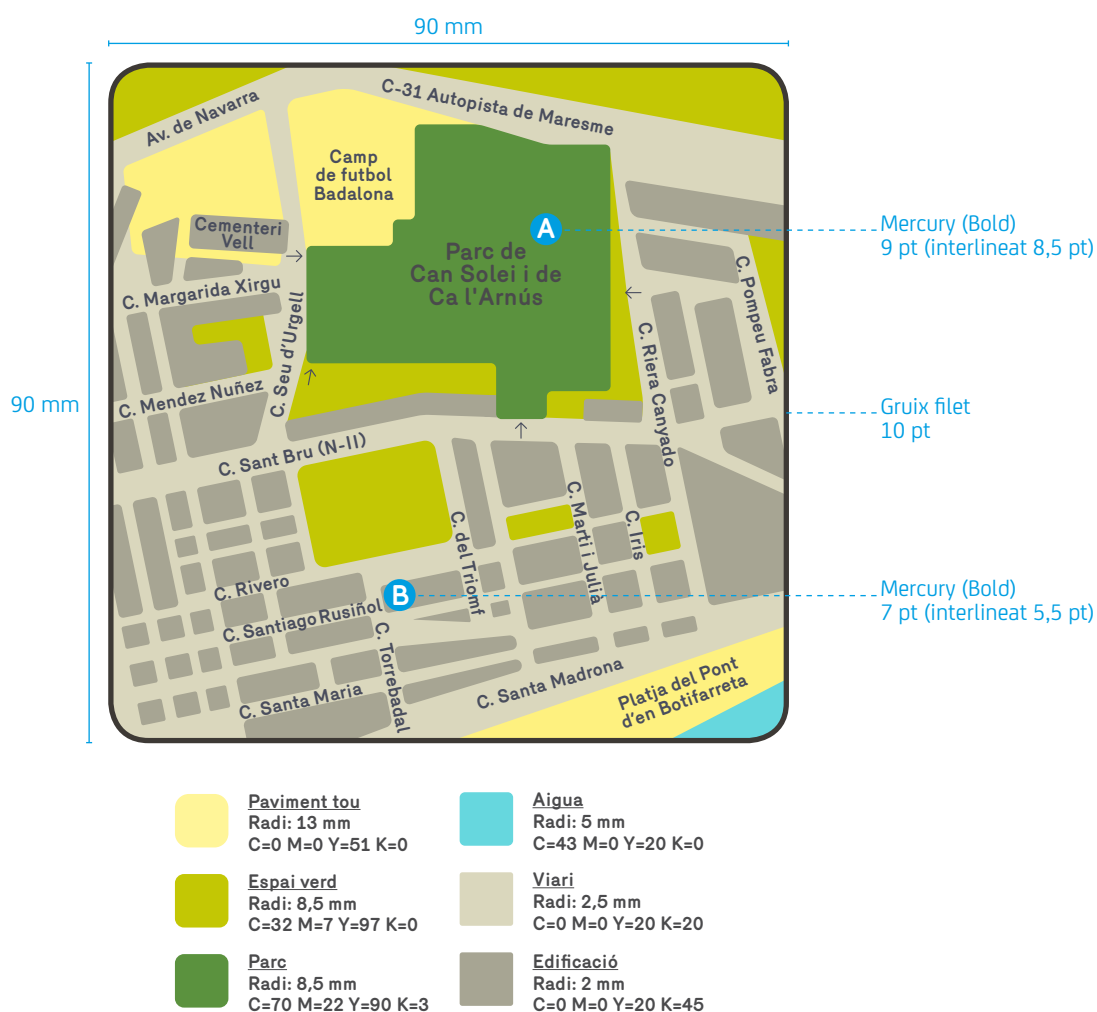
Escales
 Gruix: 5 pt

Altres exemples d'esquematzació de mapes de parcs



8.A.3.4 Mapes d'ubicació


Aquestes són les especificacions dels elements gràfics dels mapes d'ubicació.



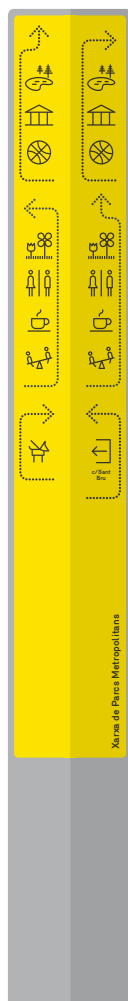
8.A.4 Aplicació gràfica als senyals

A continuació trobareu l'explicació i pautes a seguir per fer l'aplicació gràfica als senyals de parcs.

Exemples de senyals amb imatge gràfica aplicada



G-240
 Senyal d'accés
 2,40 m



D-240
 Senyal direccional
 2,40 m



D-180
 Senyal direccional
 1,80 m



D-AP-60
 Aplic direccional
 0,60 m



I-AP-60
 Aplic informatiu
 0,60 m



D-120
 Senyal direccional
 1,20 m



I-120
 Senyal informatiu
 1,20 m



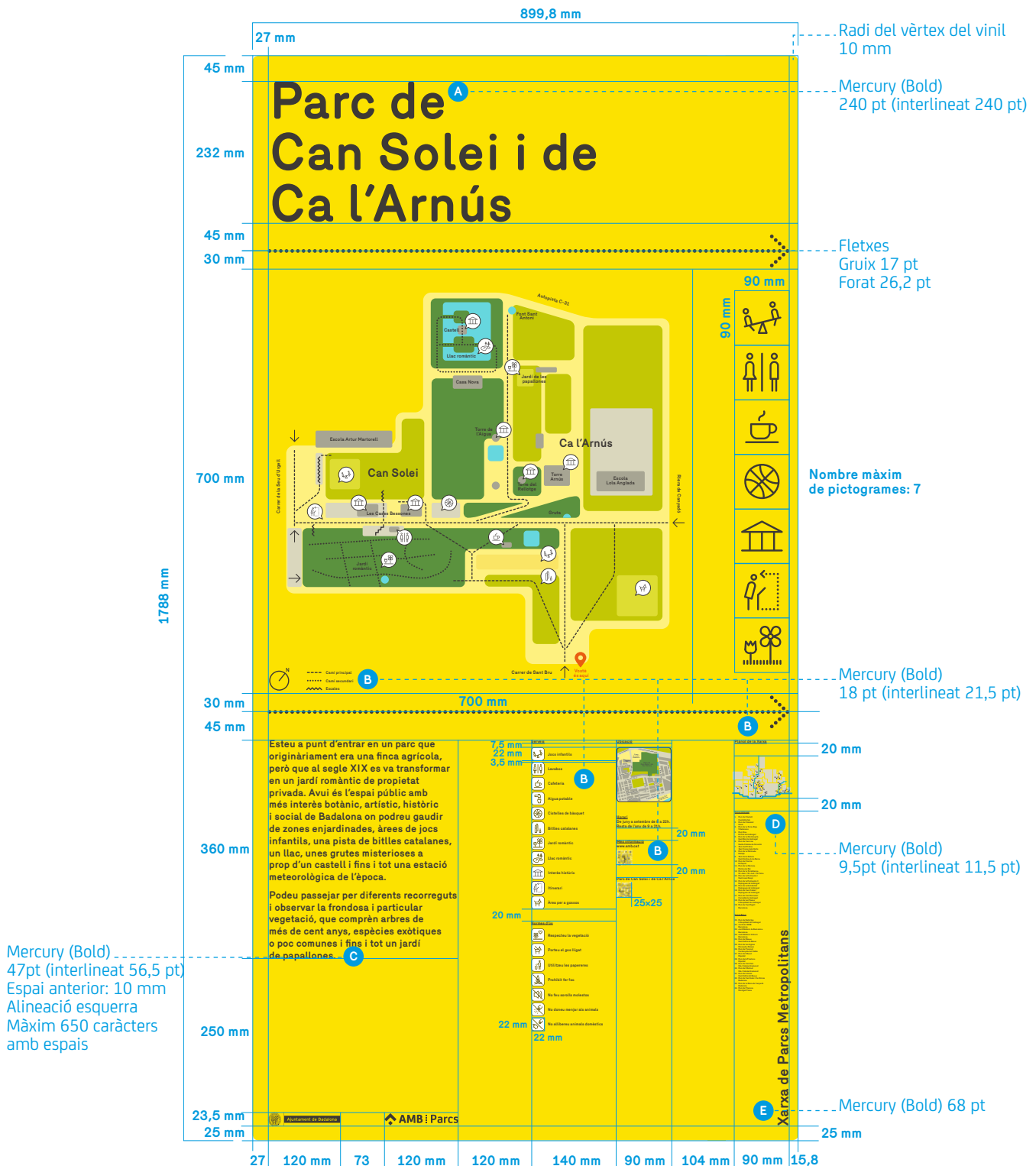
I-60
 Senyal informatiu
 0,60 m

8.A.4.1 G-240 Senyal d'accés

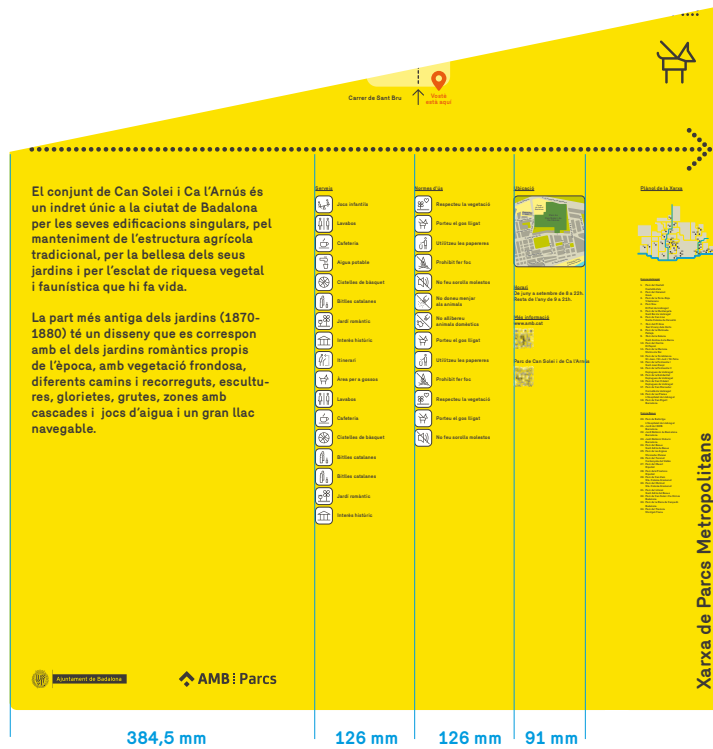
En aquesta pàgina es mostren les mides i especificacions dels senyals d'accés.

El nom dels parcs pot ocupar una, dues o tres línies. En qualsevol cas, la posició dels altres elements del panell es manté.

La llegenda del mapa serà fixa. Únicament s'haurà de variar l'angle de gir de la brúixola segons l'adreça del nord.





Els casos en els quals el nombre de pictogrames de serveis i normes d'ús superin els 18, es passaran a utilitzar dues columnes, tal com s'indica en aquesta pàgina.



Els logotips dels municipis signataris es disposaran horitzontalment separant-los amb una distància de 73mm. La proporció entre ells s'establirà a

partir de l'altura, mantenint, però, una proporció visual. El logotip de l'Àrea Metropolitana de Barcelona quedarà sempre a la dreta. En cas d'haver-hi

més de quatre logotips se'n reduirà la grandària fins que hi càpiguen horitzontalment, mantenint sempre una distància de respecte entre ells.

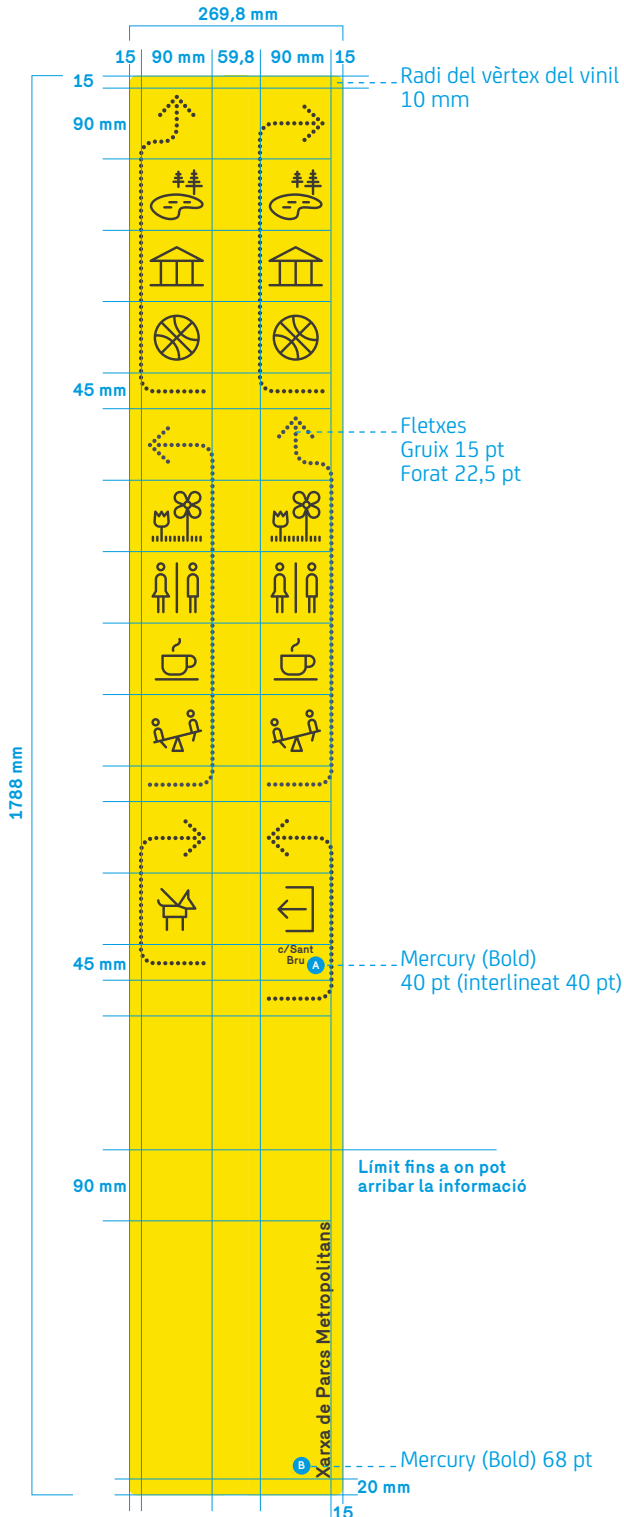


A continuació es mostren les mides i especificacions dels senyals direccionals.
 La disposició dels elements gràfics en els senyals direccionals es regeix per un mòdul quadrat de 90x90 mm.

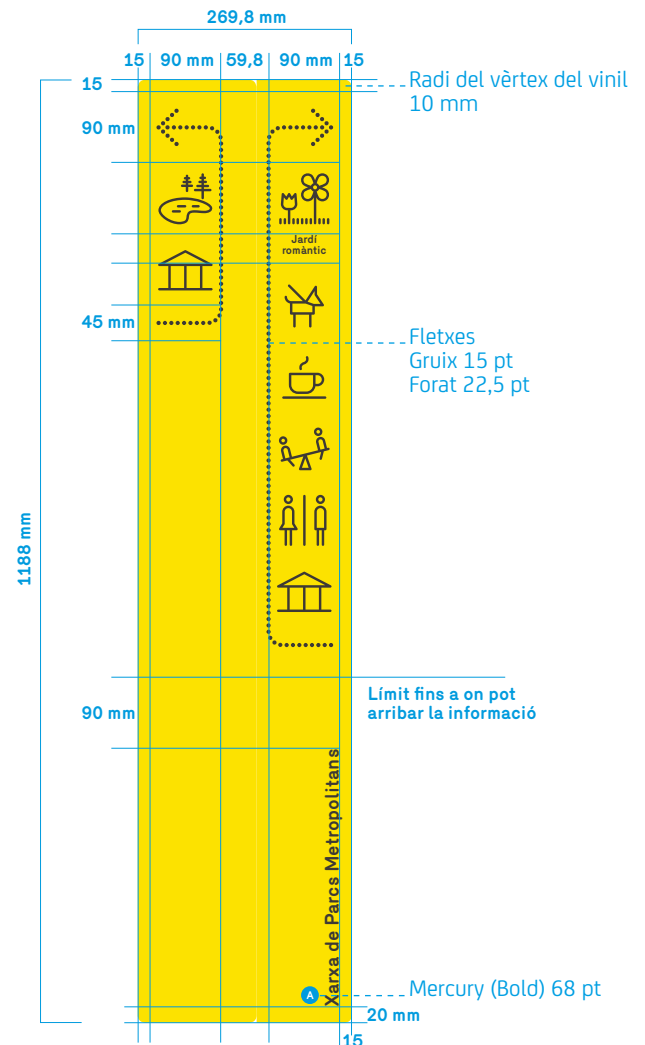
Cada pictograma ocupa un mòdul, així com les puntes de fletxa, mentre que les cues de fletxa i els textos explicatius (nom de les sortides) ocupen mig mòdul.

El nombre de pictogrames i fletxes serà el que càpiga sense sobrepassar el límit marcat amb la finalitat de respectar una distància de 90 mm amb la signatura Xarxa de Parcs Metropolitans.

8.A.4.2 D-240 Senyal direccional



8.A.4.3 D-180 Senyal direccional

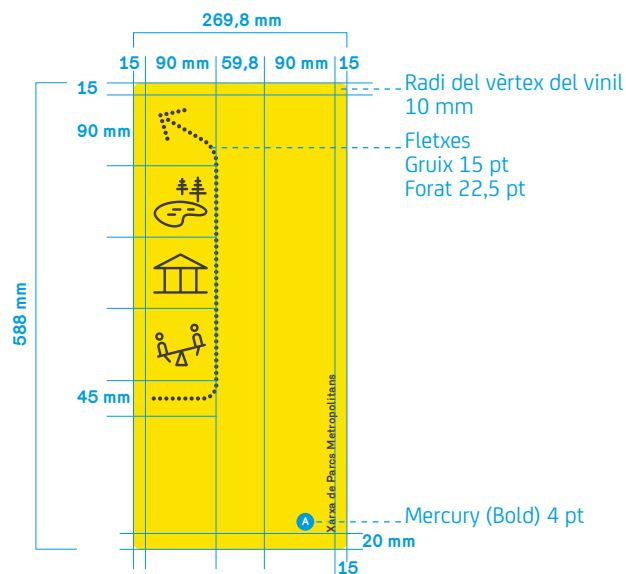
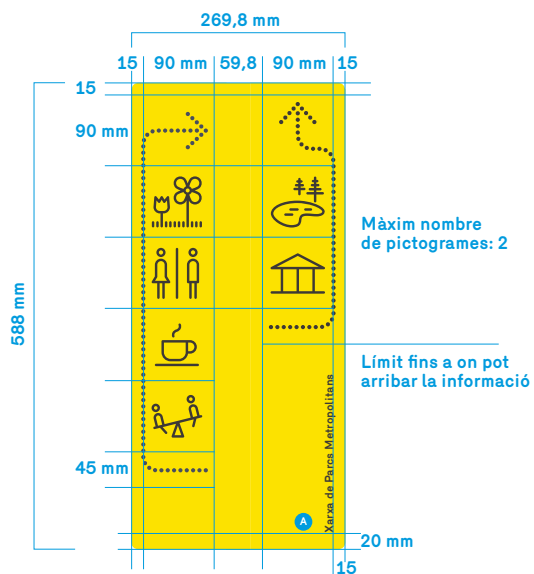


8.A.4.4 D-120 Senyal direccional

En aquest cas, els pictogrames que permet l'ala dreta serà 2 com a màxim, mentre que a l'ala es-

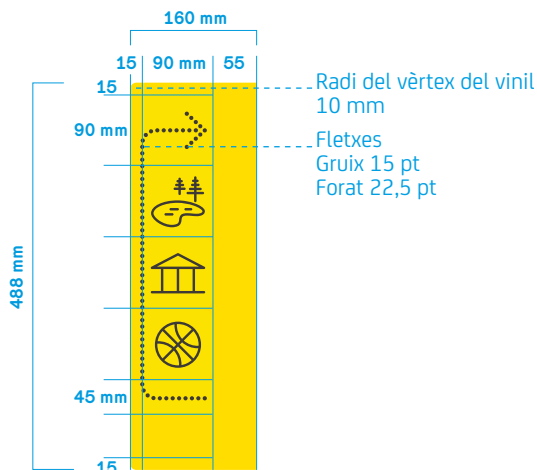
querra seran els que hi càpiguen sense sobrepassar els marges superior i inferior.

Quan la informació de les dues ales sigui idèntica, es podrà prescindir de l'ús de l'ala dreta.



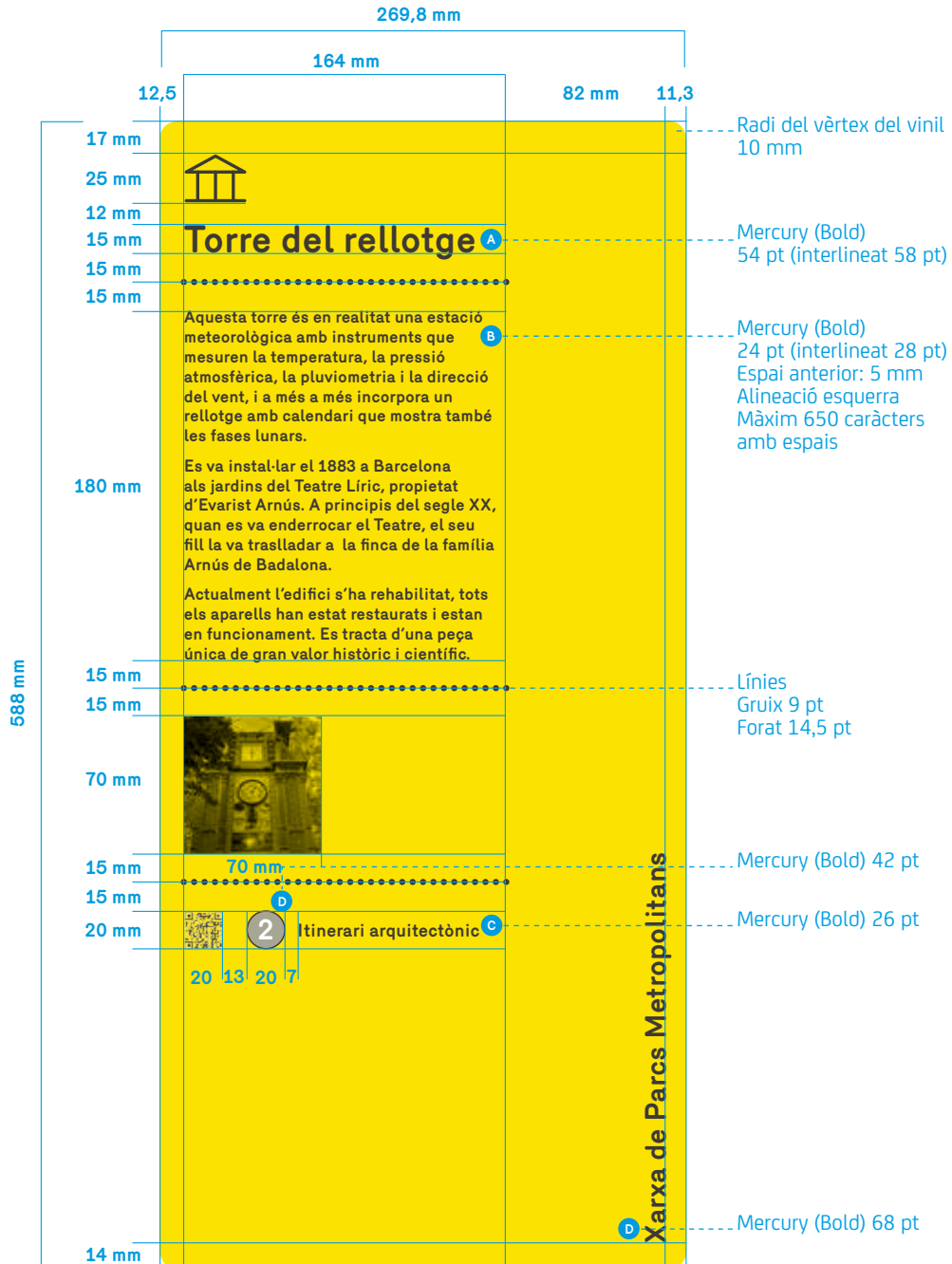
8.A.4.5 D-AP-60 Aplic direccional

En aquest cas, els pictogrames que permet el senyal seran com a màxim els que hi càpiguen sense sobrepassar els marges de dalt i de baix.



8.A.4.6 I-120 Senyal informatiu

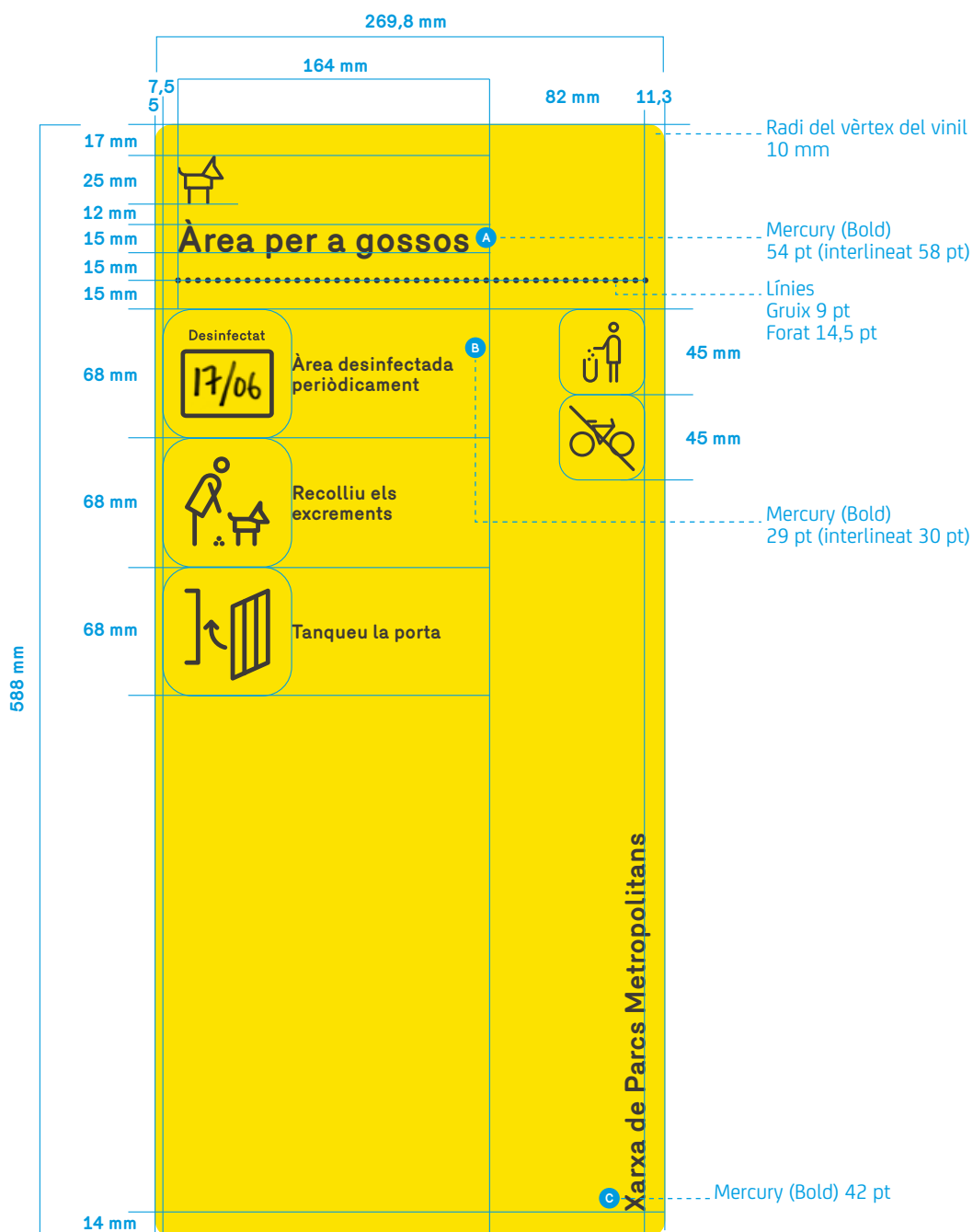
A continuació es mostren les mides i especificacions dels senyals informatius.



Estructura d'un senyal informatiu amb un títol de dues línies.



Aquesta distribució d'elements servirà per a àrees de gossos, àrees infantils i àrees de gimnàstica.

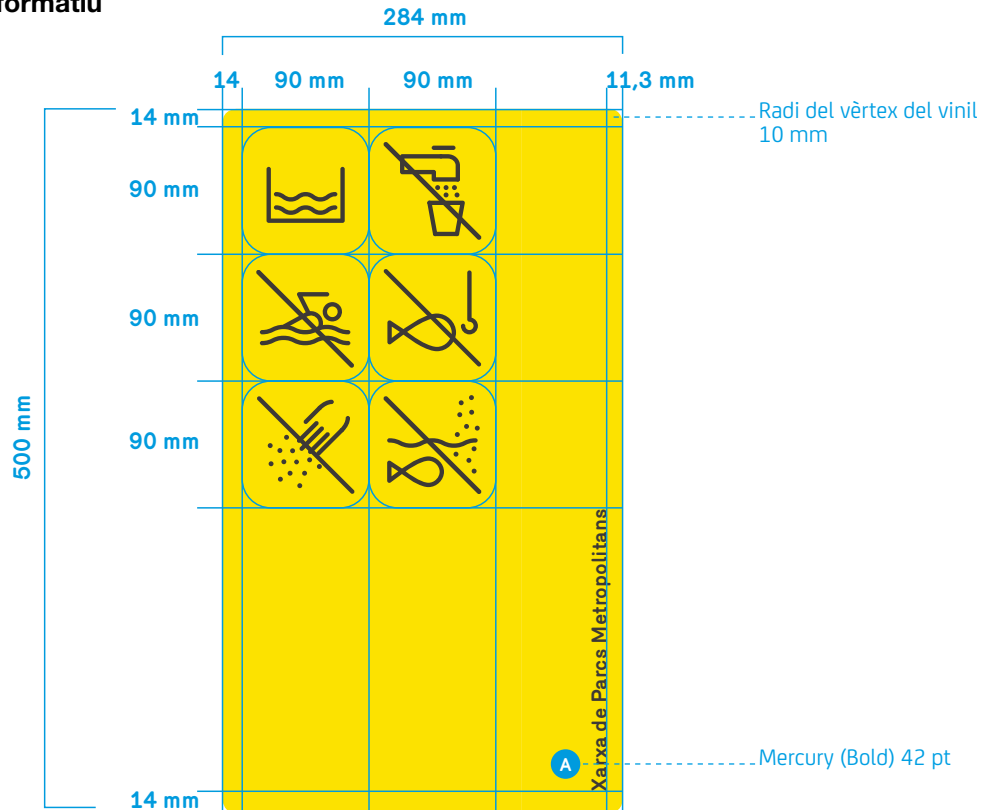


Exemple de com es diferenciarien les àrees per a gossos grans o petits i les àrees de jocs infantils.

La distribució vertical dels elements s'adaptarà al títol de dues línies seguint les pautes dels senyals I-120.



8.A.4.7 I-60 Senyal informatiu



8.A.4.8 I-AP-60 Aplic informatiu



Per a consultes o informació més exhaustiva, adreceu-vos a oficinamarca@amb.cat