

Dades bàsiques dels municipis metropolitans, 2016

ESTUDIS TERRITORIALS – DIRECCIÓ DE SERVEIS D'URBANISME

Ernest Ruiz, Montserrat Serrano

maig 2016



Índex

Dades bàsiques dels municipis metropolitans: fitxes monogràfiques

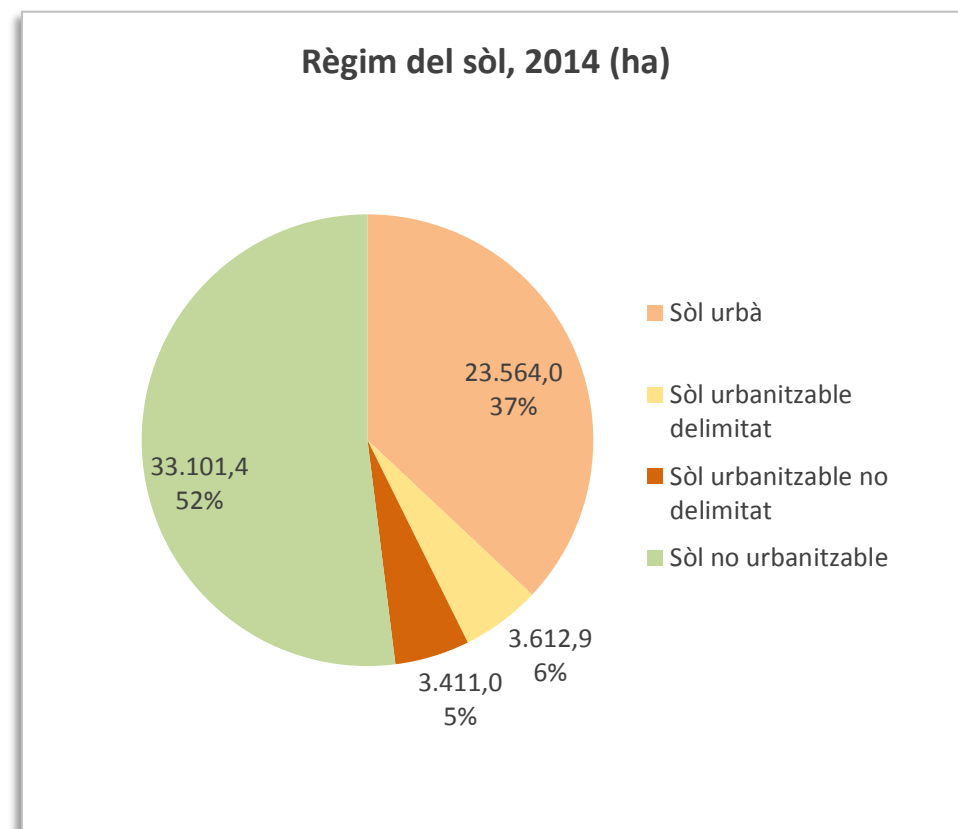
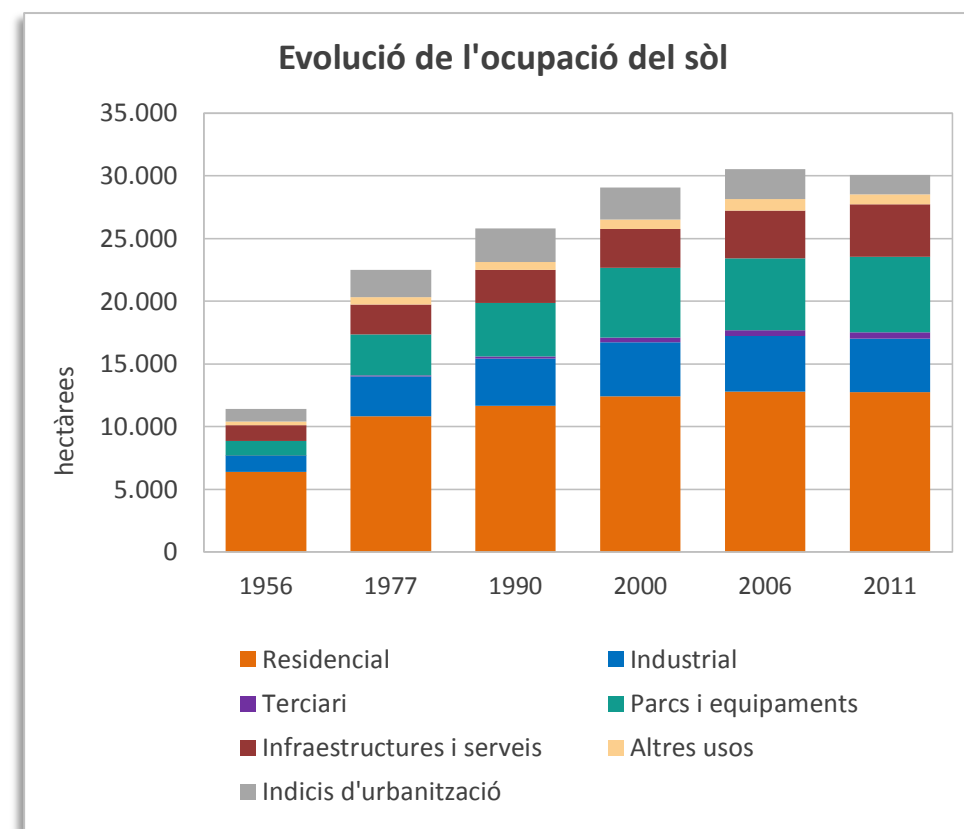
AMB	Palma de Cervelló, la
Badalona	Papiol, el
Badia del Vallès	Prat de Llobregat, el
Barberà del Vallès	Ripollet
Barcelona	Sant Adrià de Besòs
Begues	Sant Andreu de la Barca
Castellbisbal	Sant Boi de Llobregat
Castelldefels	Sant Climent de Llobregat
Cerdanyola del Vallès	Sant Cugat del Vallès
Cervelló	Sant Feliu de Llobregat
Corbera de Llobregat	Sant Joan Despí
Cornellà de Llobregat	Sant Just Desvern
Esplugues de Llobregat	Sant Vicenç dels Horts
Gavà	Santa Coloma de Cervelló
Hospitalet de Llobregat, l'	Santa Coloma de Gramenet
Molins de Rei	Tiana
Montcada i Reixac	Torrelles de Llobregat
Montgat	Viladecans
Pallejà	

Superfície (km²)	634,7
Densitat de població (habitants/(km²))	5.063

Territori

Superfície segons usos del sòl 2011 (ha) ¹	63.839,9	Superfície segons planejament 2014 (ha)	63.600,0
Sòl ocupat (ha)	30.060,6	Sòl urbà (ha)	23.564,0
% Ocupació del sòl	47,1	Sòl urbanitzable delimitat (ha)	3.612,9
% Sòl residencial	42,4	Sòl urbanitzable no delimitat (ha)	3.411,0
% Sòl no residencial	43,7	Sòl no urbanitzable (ha)	33.101,4
% Sòl per a infraestructures i sistemes	13,9		
Densitat neta (habitants/ha sòl residencial)	252		

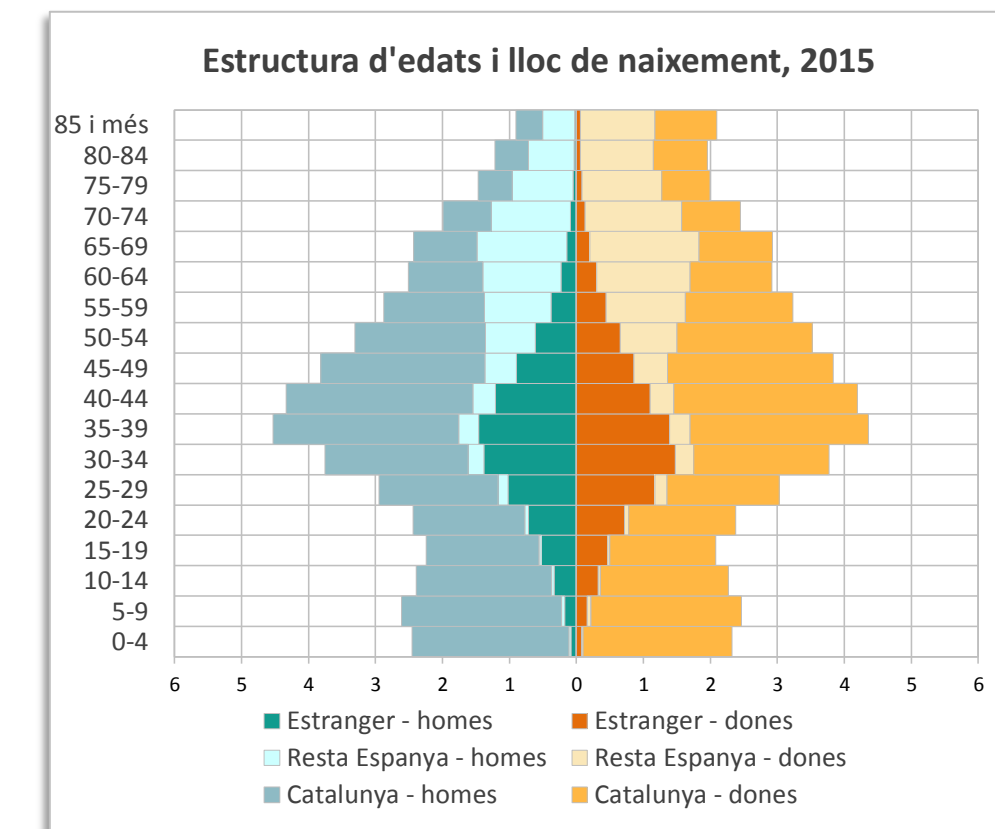
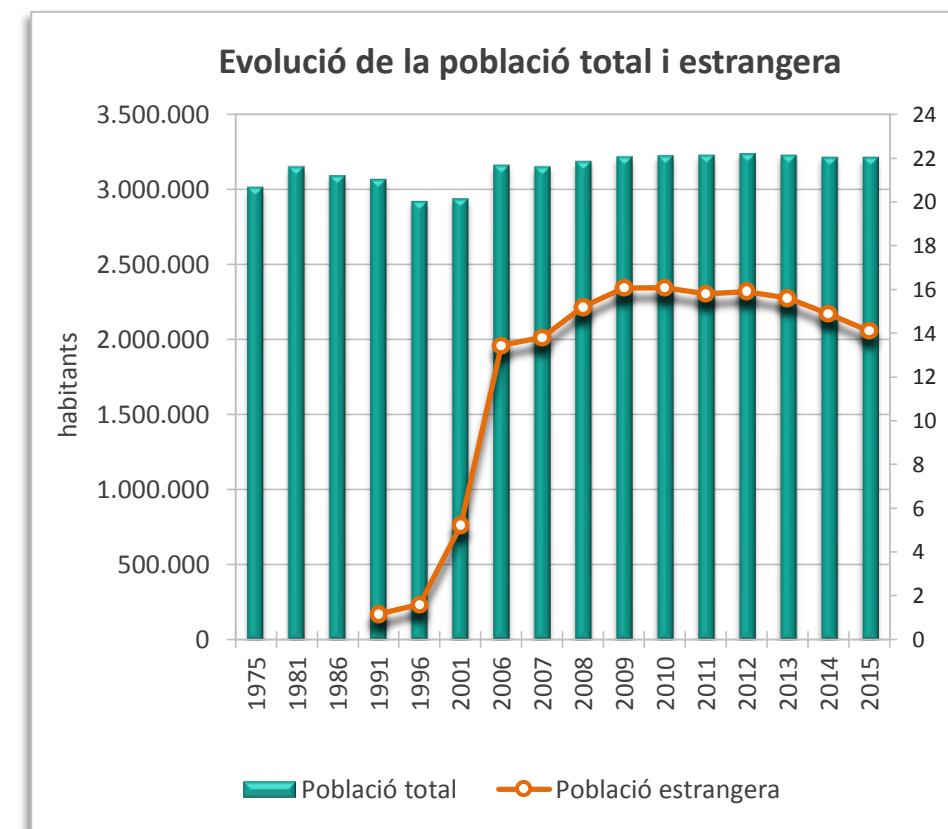
¹ Les dades de l'any 2011 són provisionals.



Població

Població 2015	3.213.775	Taxa de natalitat (%) ²	9,3
Homes	1.549.573	Taxa de mortalitat (%) ²	8,4
Dones	1.664.202	Índex sintètic de fecunditat ²	1,4
Índex de masculinitat	93,1		
Creixement de població 2010-2015	-11.283	Població estrangera 2015	451.868
% Creixement de població 2010-2015	-0,3	% Població estrangera	14,1
% Població 0-14 anys	14,5	Homes	232.264
% Població 65 i més anys	19,4	Dones	219.604
Taxa de joventut (%)	8,3	% Població estrangera de nacionalitat europea	31,6
Índex d'envelliment	133,9	% Població estrangera de nacionalitat africana	13,4
Índex de sobreenvelliment	15,4	% Població estrangera de nacionalitat americana	32,6
Índex de dependència global	51,4	% Població estrangera de la resta del món	22,4

² Les dades de les taxes de natalitat, mortalitat i de l'índex sintètic de fecunditat són de l'any 2014

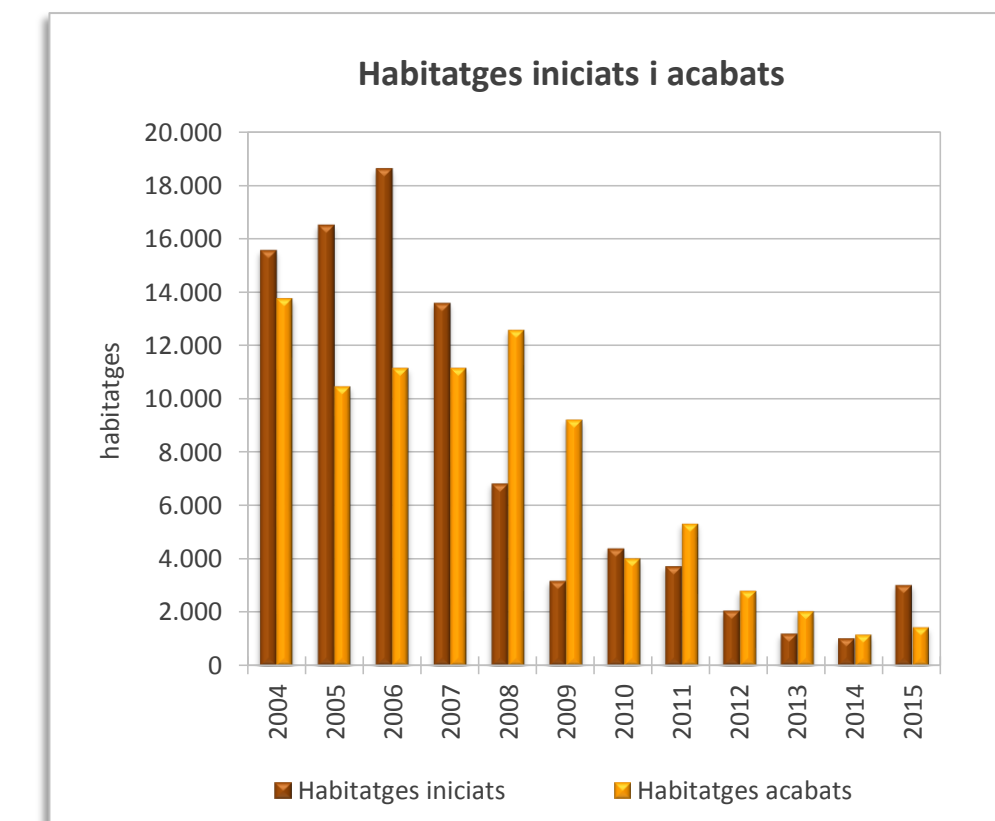
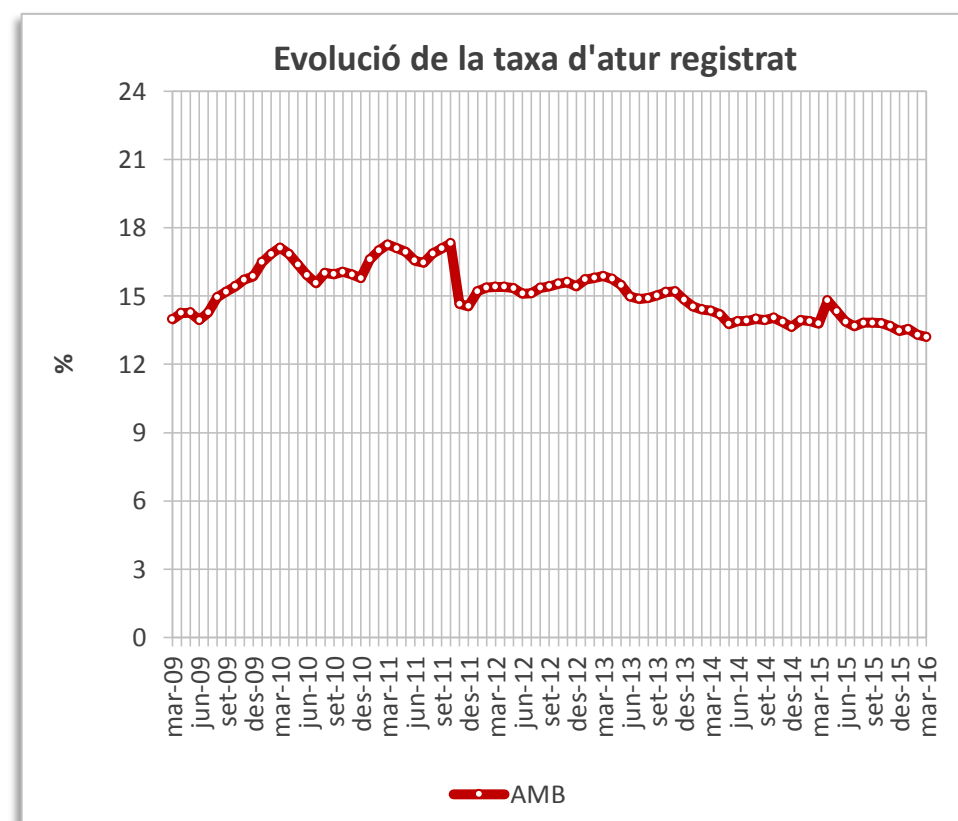
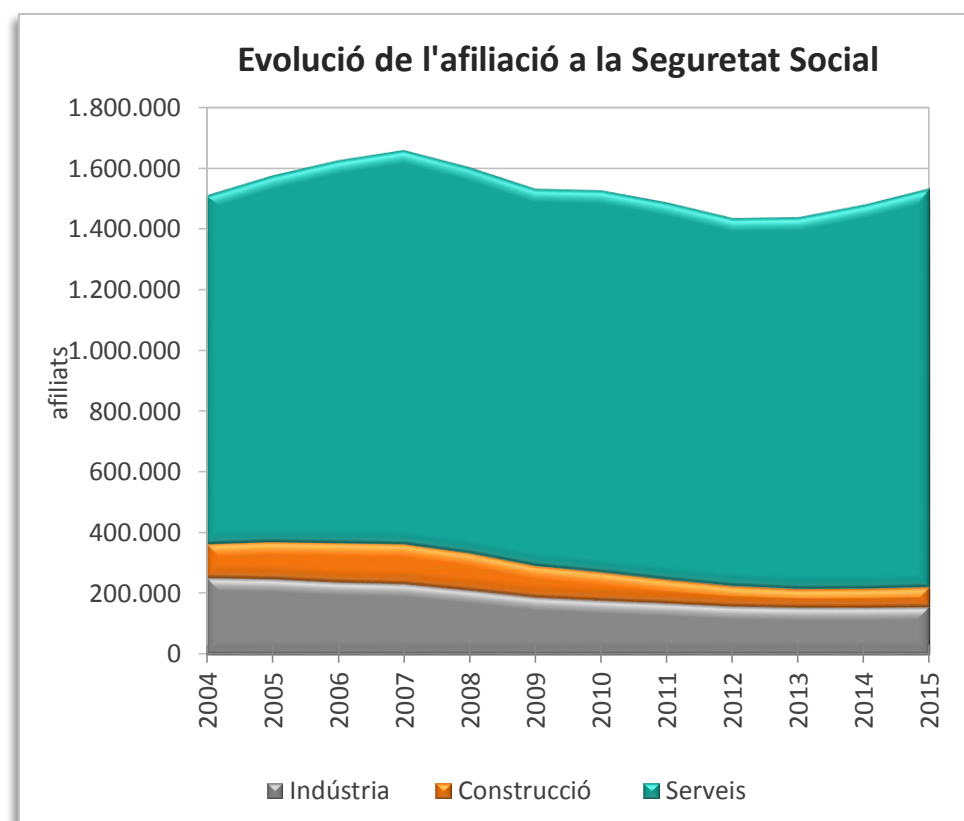


Activitat econòmica

Renda Familiar Disponible per càpita 2015 (€)	17.884	Atur registrat març 2016	201.821
Índex RFDPC 2015 (AMB = 100)	100,0	Taxa d'atur	13,2
Població activa 2016 (1trim)	1.529.142	Atur masculí	95.141
Afiliació Seguretat Social desembre 2015	1.533.153	Atur femení	106.680
% Agricultura	0,1	Atur estranger masculí	18.802
% Indústria	10,1	Atur estranger femení	15.078
% Construcció	4,3	Atur jove masculí (<20 a 34 anys)	23.073
% Serveis	85,6	Atur jove femení (<20 a 34 anys)	24.516

Edificis i habitatges

Edificis destinats a habitatges 2011	202.864	Habitatges iniciats 2015	3.057
% edificis en mal estat o ruïnós	1,9	Habitatges acabats 2015	1.466
% edificis en estat deficient	8,5	Mitjana anual habitatges acabats 2004-2015	7.113
Habitatges familiars 2011	1.501.756	Habitatges HPO iniciats 2015	925
% habitatges principals	86,0	Habitatges HPO acabats 2015	514
% habitatges secundaris	4,1	Mitjana anual habitatges acabats HPO 2004-2015	2.053
% habitatges no principals buits	9,9		

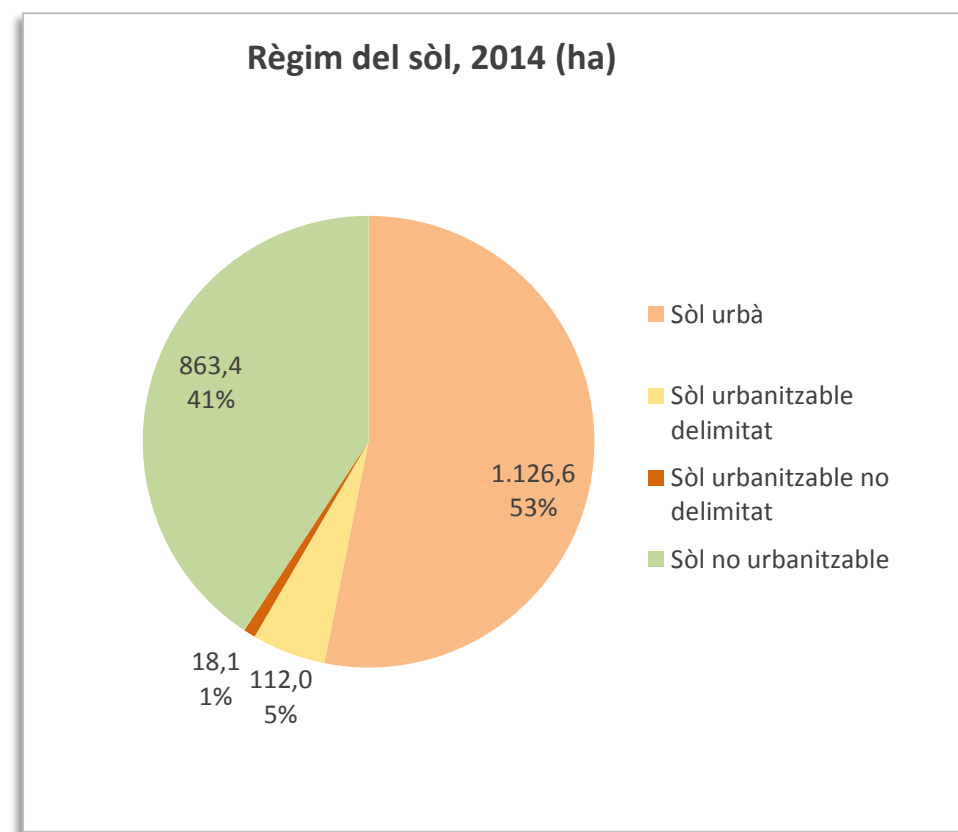
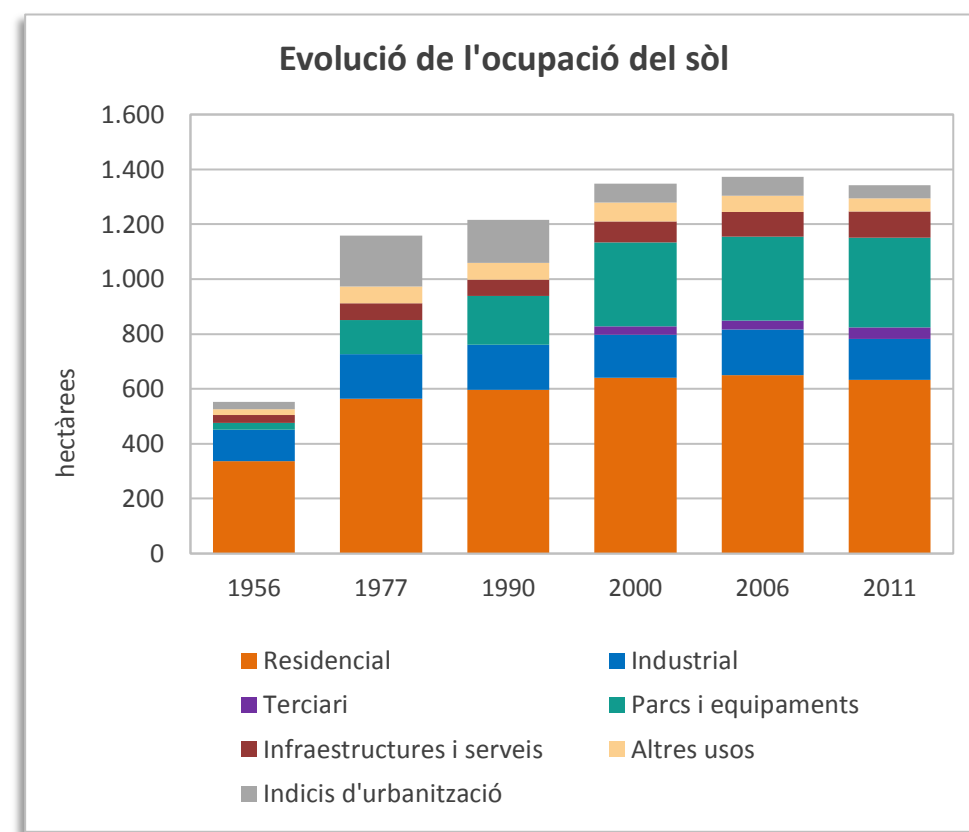


Superfície (km ²)	21,2
Densitat de població (habitants/(km ²))	10.172

Territori

Superfície segons usos del sòl 2011 (ha) ¹	2.110,5	Superfície segons planejament 2014 (ha)	2.120,0
Sòl ocupat (ha)	1.342,8	Sòl urbà (ha)	1.126,6
% Ocupació del sòl	63,6	Sòl urbanitzable delimitat (ha)	112,0
% Sòl residencial	47,2	Sòl urbanitzable no delimitat (ha)	18,1
% Sòl no residencial	45,7	Sòl no urbanitzable (ha)	863,4
% Sòl per a infraestructures i sistemes	7,1		
Densitat neta (habitants/ha sòl residencial)	341		

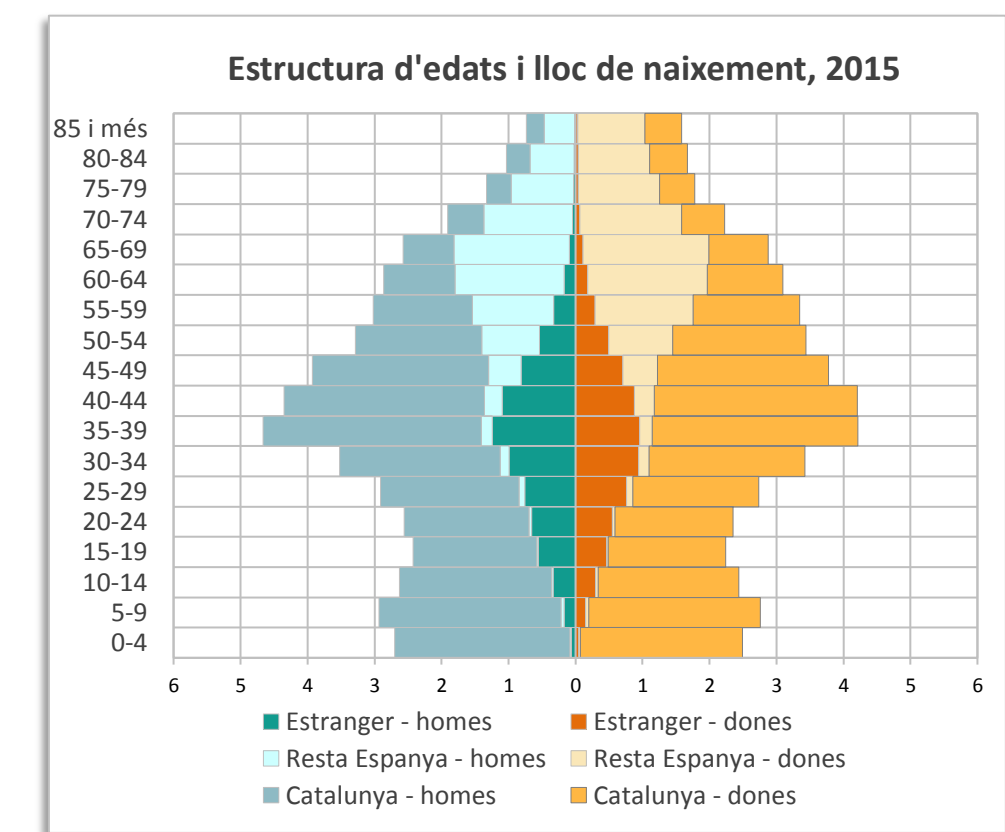
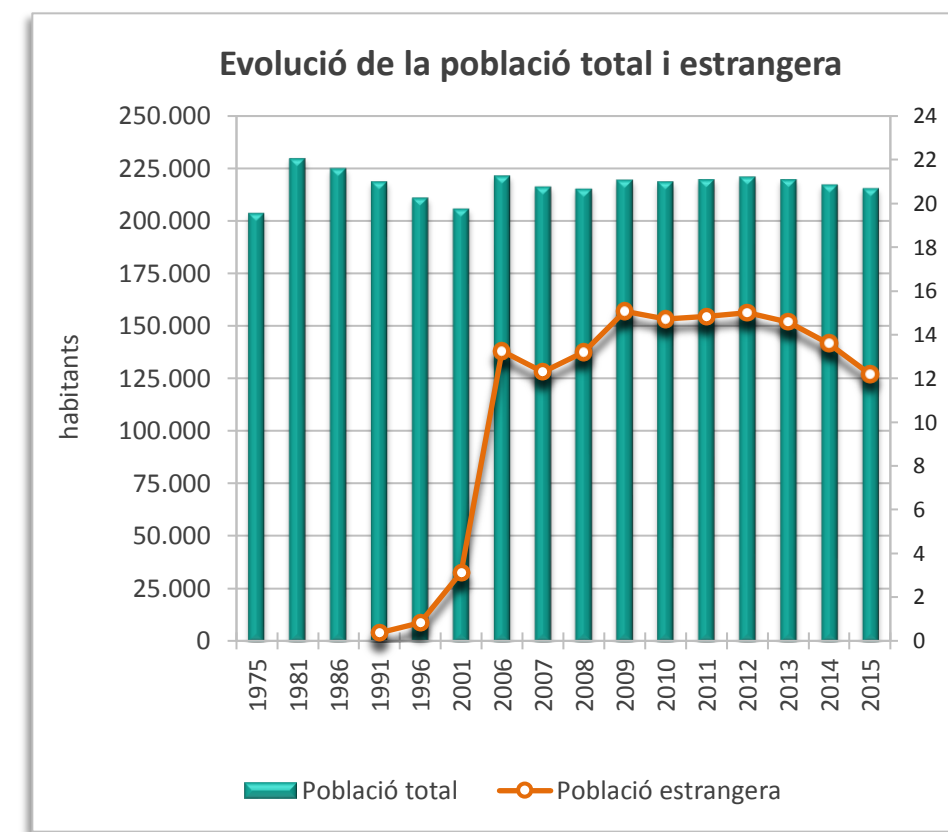
¹ Les dades de l'any 2011 són provisionals.



Població

Població 2015	215.654	Taxa de natalitat (%) ²	9,5
Homes	106.424	Taxa de mortalitat (%) ²	7,0
Dones	109.230	Índex sintètic de fecunditat ²	1,4
Índex de masculinitat	97,4		
Creixement de població 2010-2015	-3.232	Població estrangera 2015	26.375
% Creixement de població 2010-2015	-1,5	% Població estrangera	12,2
% Població 0-14 anys	15,9	Homes	14.454
% Població 65 i més anys	17,7	Dones	11.921
Taxa de joventut (%)	8,6	% Població estrangera de nacionalitat europea	15,8
Índex d'envelliment	111,1	% Població estrangera de nacionalitat africana	23,0
Índex de sobreenvelliment	13,1	% Població estrangera de nacionalitat americana	21,7
Índex de dependència global	50,7	% Població estrangera de la resta del món	39,5

² Les dades de les taxes de natalitat, mortalitat i de l'índex sintètic de fecunditat són de l'any 2014

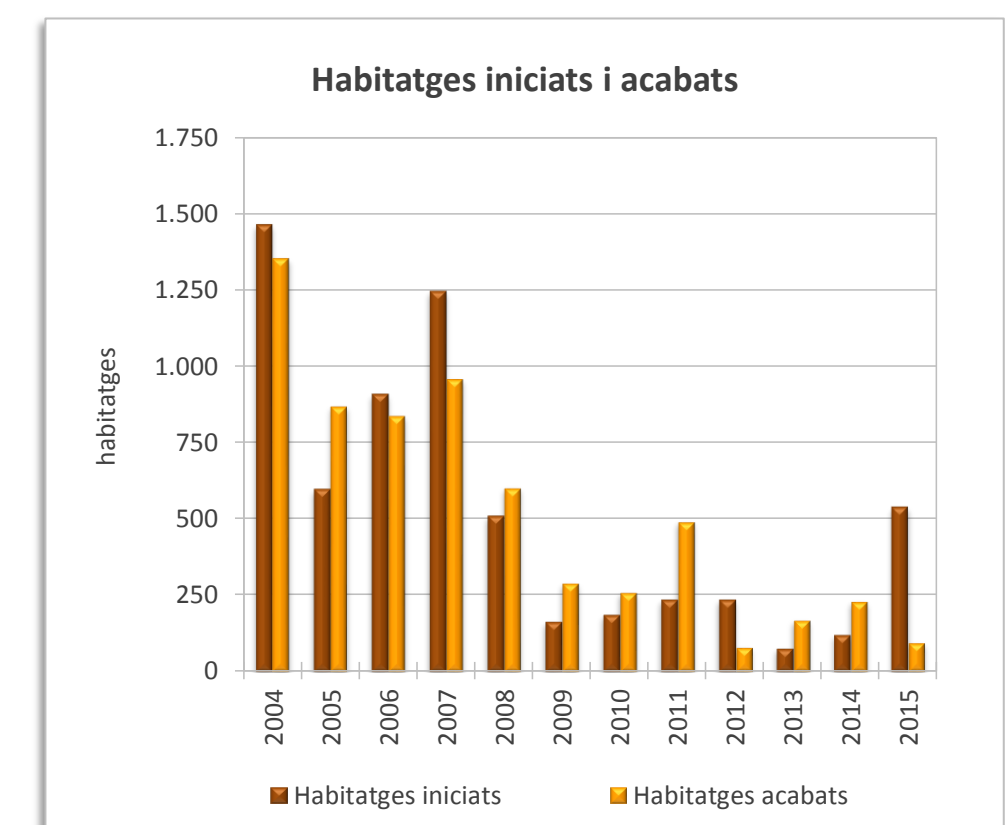
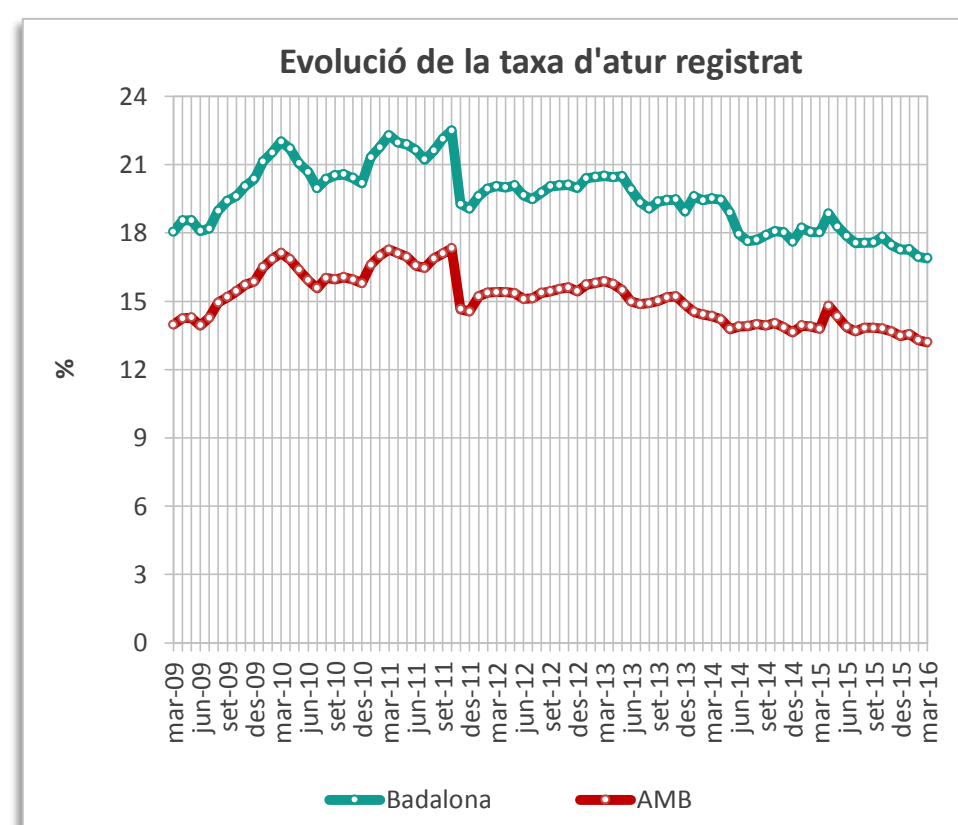
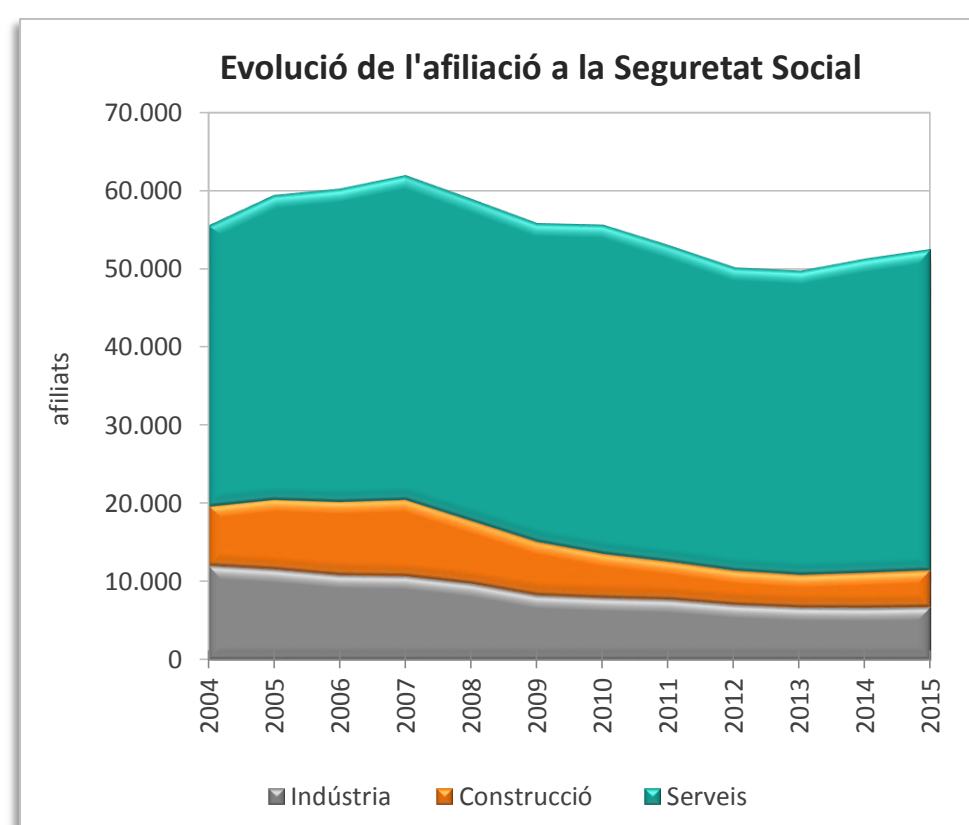


Activitat econòmica

Renda Familiar Disponible per càpita 2015 (€)	14.839	Atur registrat març 2016	17.746
Índex RFDPC 2015 (AMB = 100)	83,0	Taxa d'atur	16,9
Població activa 2016 (1trim)	105.130	Atur masculí	8.375
Afiliació Seguretat Social desembre 2015	52.485	Atur femení	9.371
% Agricultura	0,0	Atur estranger masculí	1.524
% Indústria	12,8	Atur estranger femení	1.157
% Construcció	9,2	Atur jove masculí (<20 a 34 anys)	2.052
% Serveis	78,0	Atur jove femení (<20 a 34 anys)	2.078

Edificis i habitatges

Edificis destinats a habitatges 2011	14.721	Habitatges iniciats 2015	539
% edificis en mal estat o ruïnós	1,5	Habitatges acabats 2015	95
% edificis en estat deficient	6,3	Mitjana anual habitatges acabats 2004-2015	520
Habitatges familiars 2011	92.873	Habitatges HPO iniciats 2015	96
% habitatges principals	88,1	Habitatges HPO acabats 2015	63
% habitatges secundaris	2,4	Mitjana anual habitatges acabats HPO 2004-2015	80
% habitatges no principals buits	9,6		

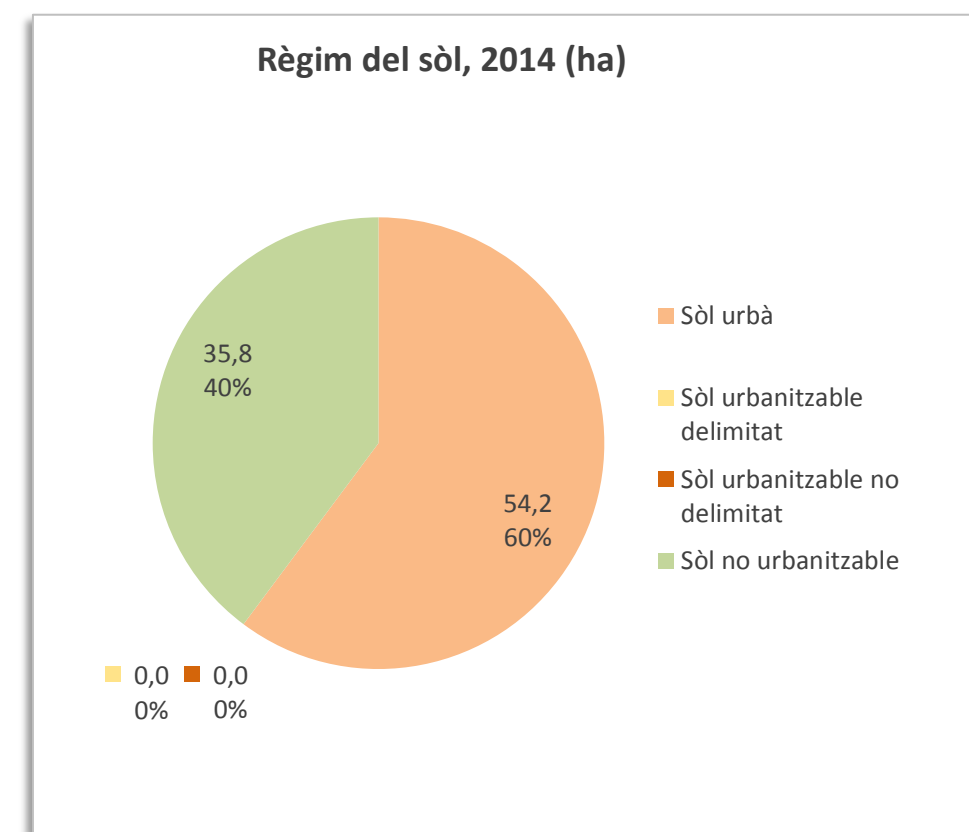
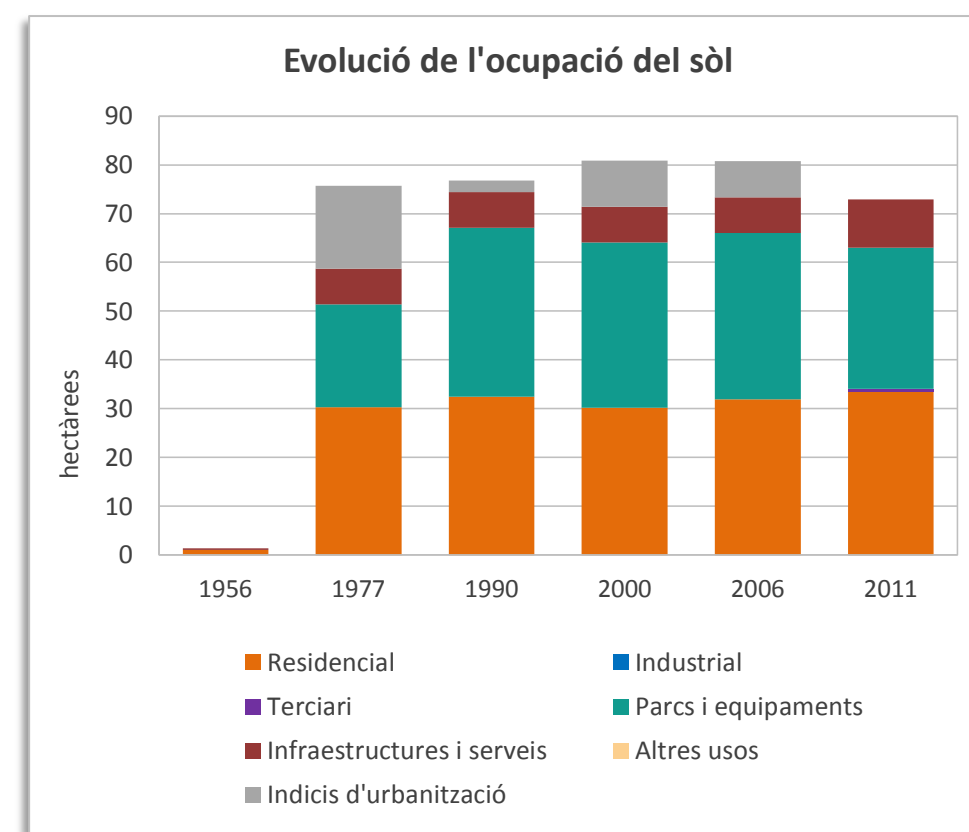


Superfície (km²) 0,9
 Densitat de població (habitants/(km²)) 15.002

Territori

Superfície segons usos del sòl 2011 (ha) ¹	90,8	Superfície segons planejament 2014 (ha)	90,0
Sòl ocupat (ha)	72,9	Sòl urbà (ha)	54,2
% Ocupació del sòl	80,3	Sòl urbanitzable delimitat (ha)	0,0
% Sòl residencial	45,9	Sòl urbanitzable no delimitat (ha)	0,0
% Sòl no residencial	40,5	Sòl no urbanitzable (ha)	35,8
% Sòl per a infraestructures i sistemes	13,6		
Densitat neta (habitants/ha sòl residencial)	403		

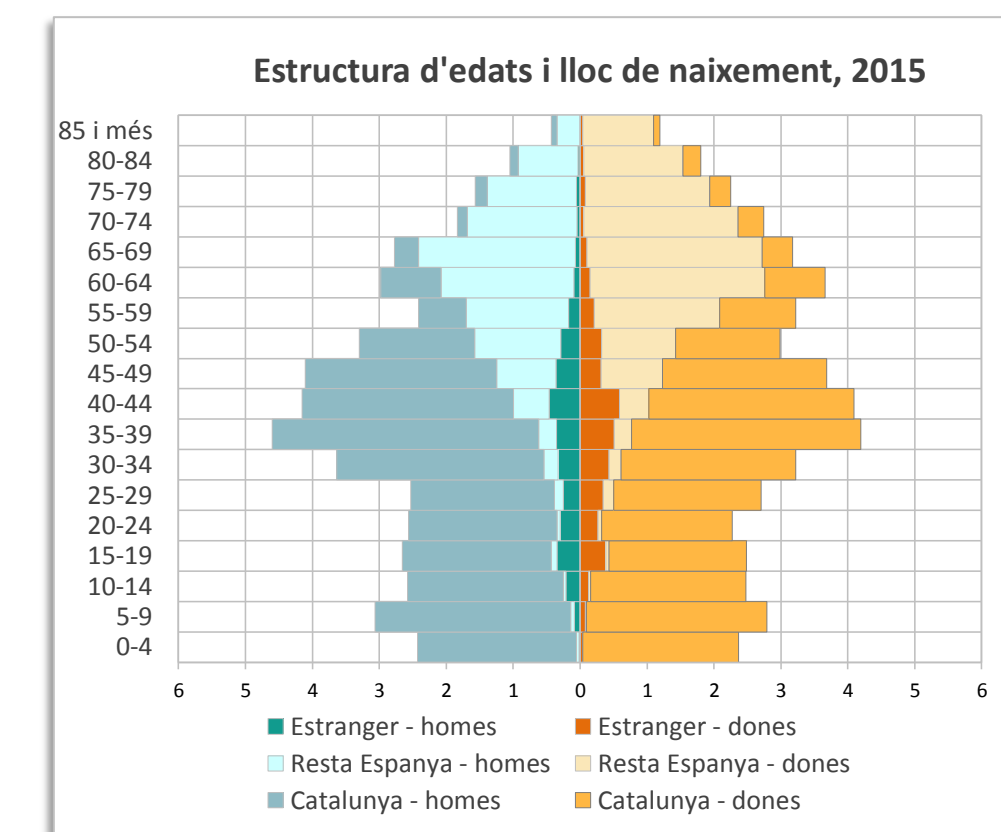
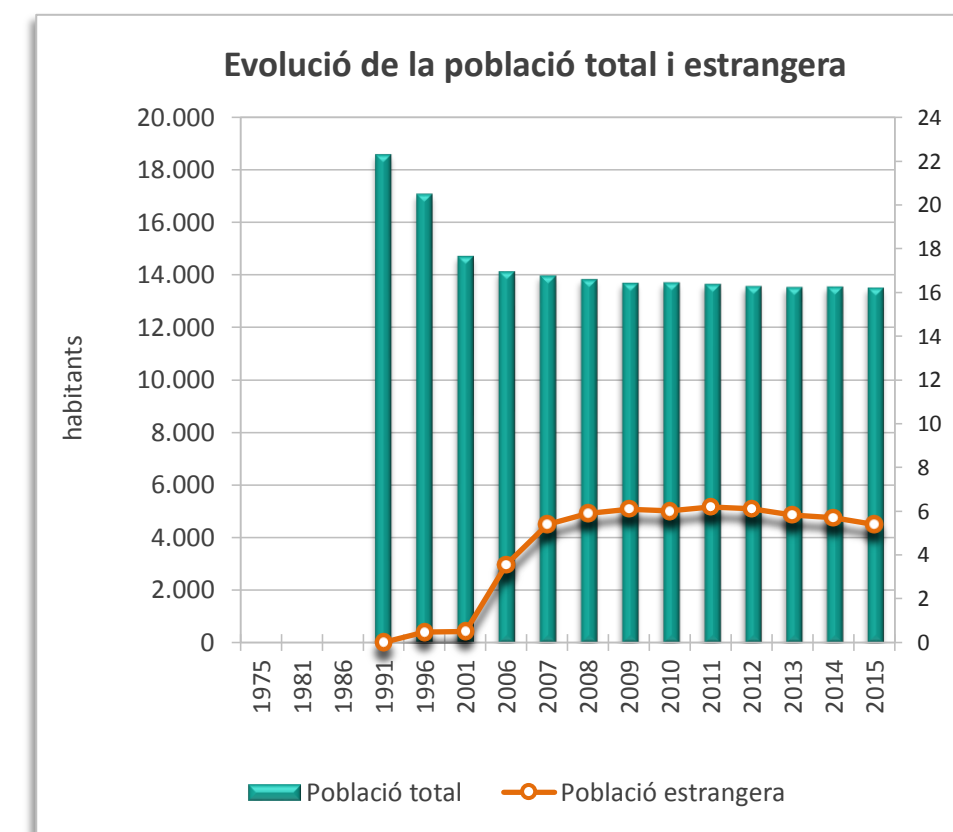
¹ Les dades de l'any 2011 són provisionals.



Població

Població 2015	13.502	Taxa de natalitat (%) ²	8,9
Homes	6.571	Taxa de mortalitat (%) ²	7,2
Dones	6.931	Índex sintètic de fecunditat ²	1,4
Índex de masculinitat	94,8		
Creixement de població 2010-2015	-201	Població estrangera 2015	725
% Creixement de població 2010-2015	-1,5	% Població estrangera	5,4
% Població 0-14 anys	15,7	Homes	326
% Població 65 i més anys	18,8	Dones	399
Taxa de joventut (%)	8,8	% Població estrangera de nacionalitat europea	12,6
Índex d'envelliment	119,9	% Població estrangera de nacionalitat africana	61,9
Índex de sobreenvelliment	8,6	% Població estrangera de nacionalitat americana	22,1
Índex de dependència global	52,8	% Població estrangera de la resta del món	3,4

² Les dades de les taxes de natalitat, mortalitat i de l'índex sintètic de fecunditat són de l'any 2014

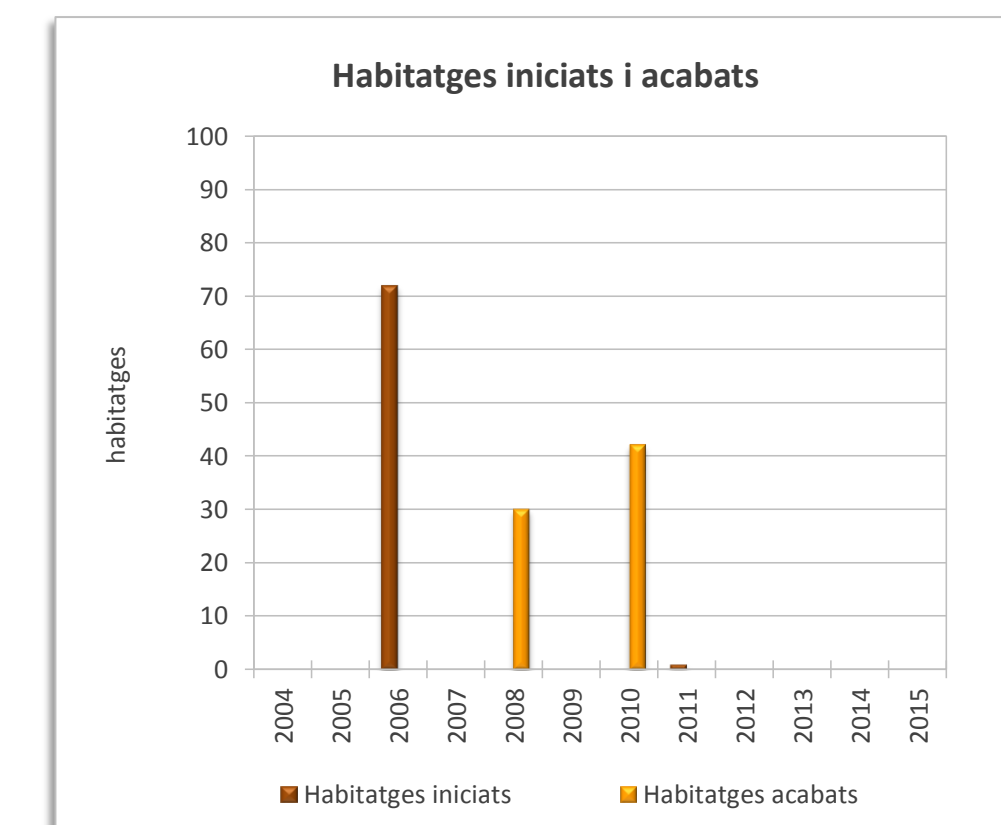
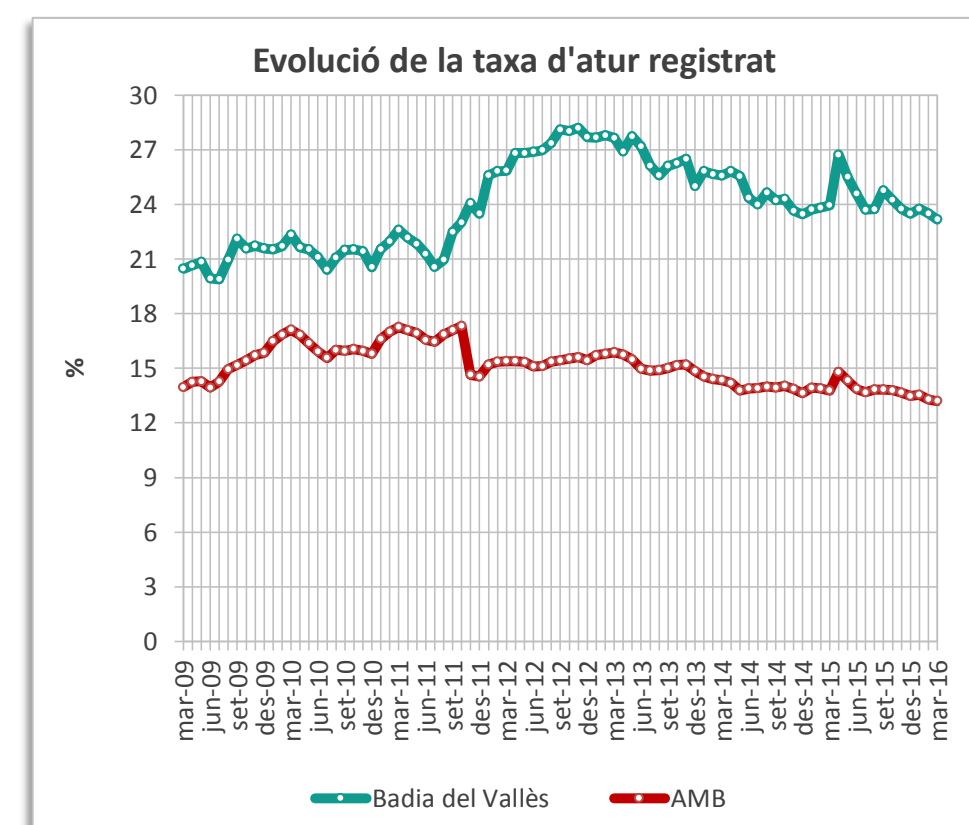
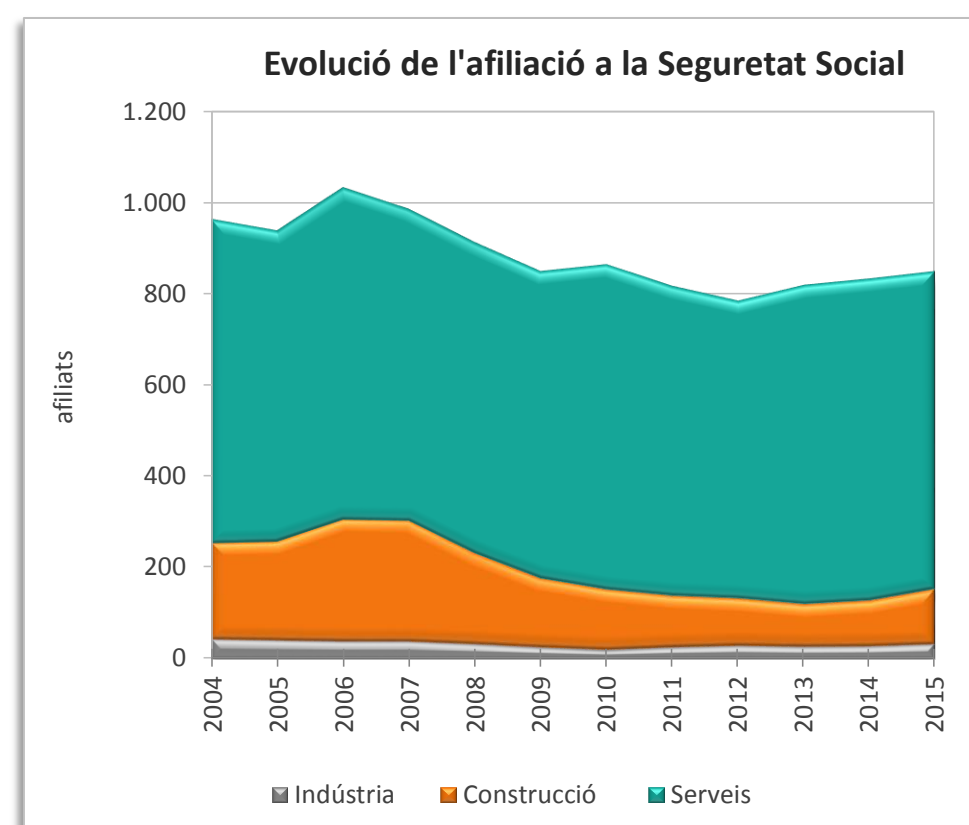


Activitat econòmica

Renda Familiar Disponible per càpita 2015 (€)	9.267	Atur registrat març 2016	1.449
Índex RFDPC 2015 (AMB = 100)	51,8	Taxa d'atur	23,2
Població activa 2016 (1trim)	6.254	Atur masculí	707
Afiliació Seguretat Social desembre 2015	849	Atur femení	742
% Agricultura	0,0	Atur estranger masculí	60
% Indústria	3,7	Atur estranger femení	60
% Construcció	14,3	Atur jove masculí (<20 a 34 anys)	192
% Serveis	82,1	Atur jove femení (<20 a 34 anys)	185

Edificis i habitatges

Edificis destinats a habitatges 2011	202	Habitatges iniciats 2015	0
% edificis en mal estat o ruïnós	10,4	Habitatges acabats 2015	0
% edificis en estat deficient	7,9	Mitjana anual habitatges acabats 2004-2015	6
Habitatges familiars 2011	5.679	Habitatges HPO iniciats 2015	0
% habitatges principals	92,9	Habitatges HPO acabats 2015	0
% habitatges secundaris	0,9	Mitjana anual habitatges acabats HPO 2004-2015	6
% habitatges no principals buits	6,2		

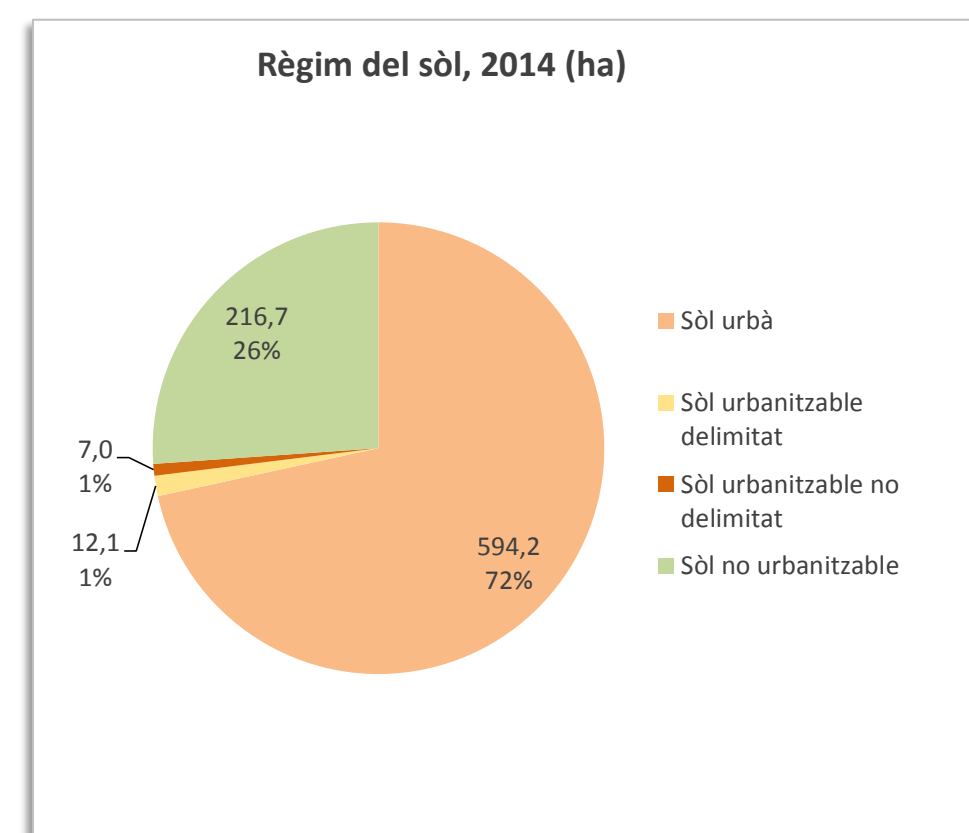
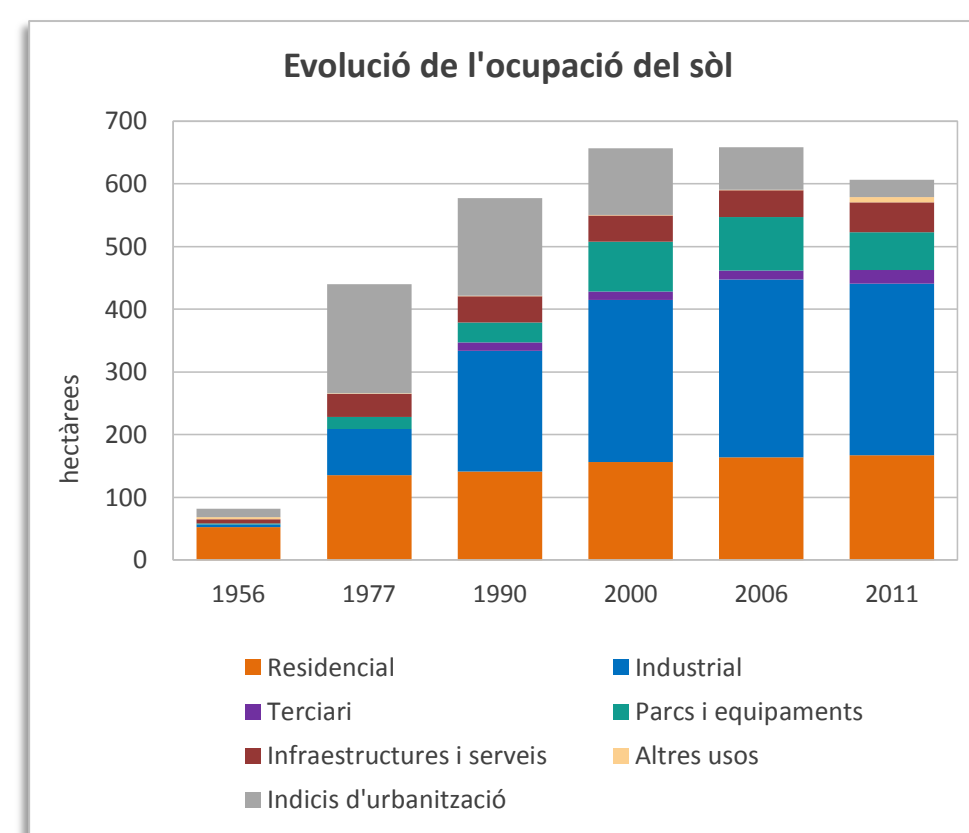


Superfície (km²) 8,3
 Densitat de població (habitants/(km²)) 3.921

Territori

Superfície segons usos del sòl 2011 (ha) ¹	831,2	Superfície segons planejament 2014 (ha)	830,0
Sòl ocupat (ha)	606,5	Sòl urbà (ha)	594,2
% Ocupació del sòl	73,0	Sòl urbanitzable delimitat (ha)	12,1
% Sòl residencial	27,6	Sòl urbanitzable no delimitat (ha)	7,0
% Sòl no residencial	64,5	Sòl no urbanitzable (ha)	216,7
% Sòl per a infraestructures i sistemes	7,9		
Densitat neta (habitants/ha sòl residencial)	194		

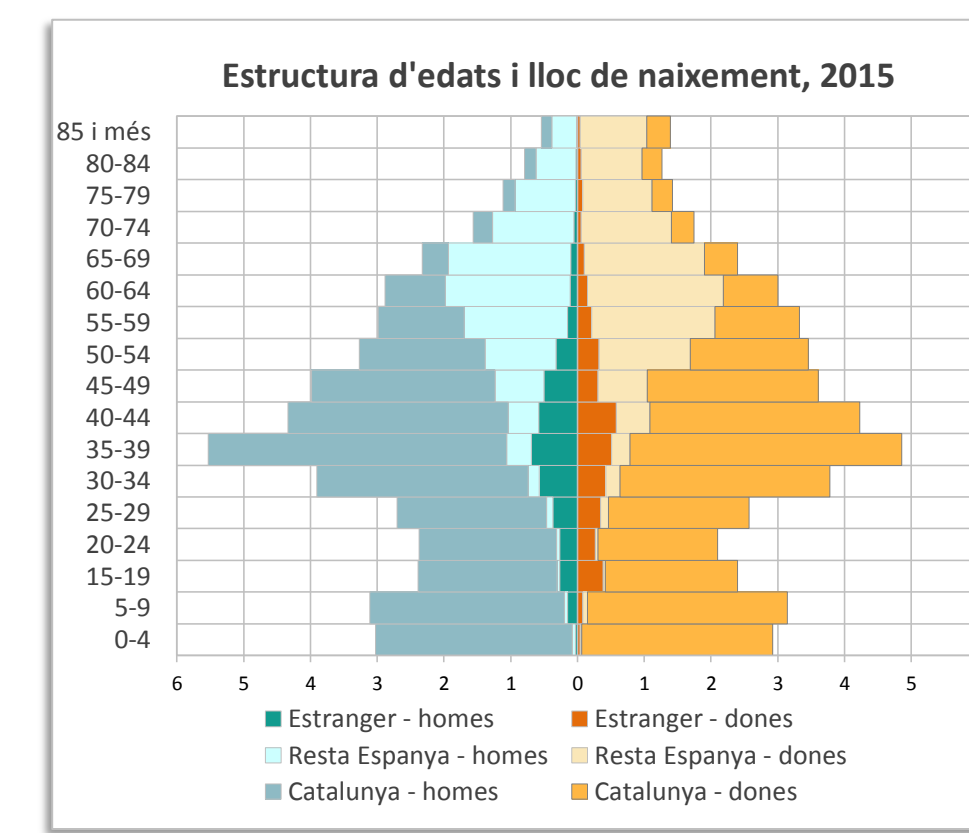
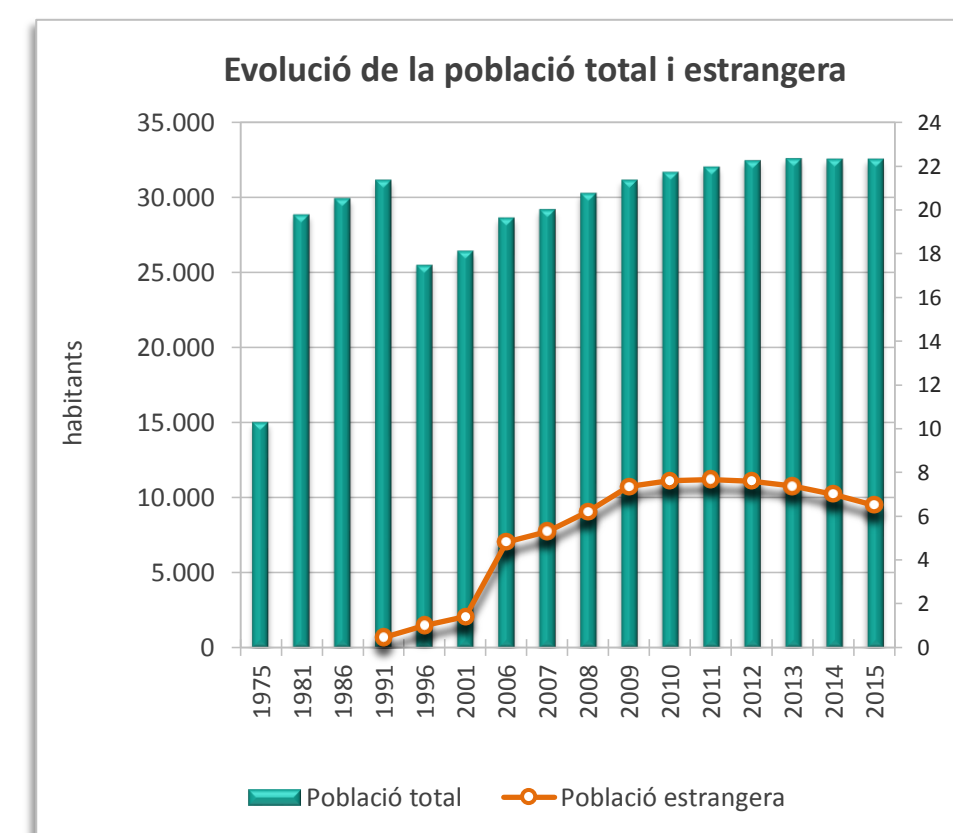
¹ Les dades de l'any 2011 són provisionals.



Població

Població 2015	32.545	Taxa de natalitat (%) ²	10,6
Homes	16.091	Taxa de mortalitat (%) ²	6,5
Dones	16.454	Índex sintètic de fecunditat ²	1,5
Índex de masculinitat	97,8		
Creixement de població 2010-2015	857	Població estrangera 2015	2.124
% Creixement de població 2010-2015	2,7	% Població estrangera	6,5
% Població 0-14 anys	17,4	Homes	1.034
% Població 65 i més anys	14,5	Dones	1.090
Taxa de joventut (%)	8,1	% Població estrangera de nacionalitat europea	26,2
Índex d'envelliment	83,6	% Població estrangera de nacionalitat africana	23,1
Índex de sobreenvelliment	13,2	% Població estrangera de nacionalitat americana	29,3
Índex de dependència global	46,7	% Població estrangera de la resta del món	21,4

² Les dades de les taxes de natalitat, mortalitat i de l'índex sintètic de fecunditat són de l'any 2014

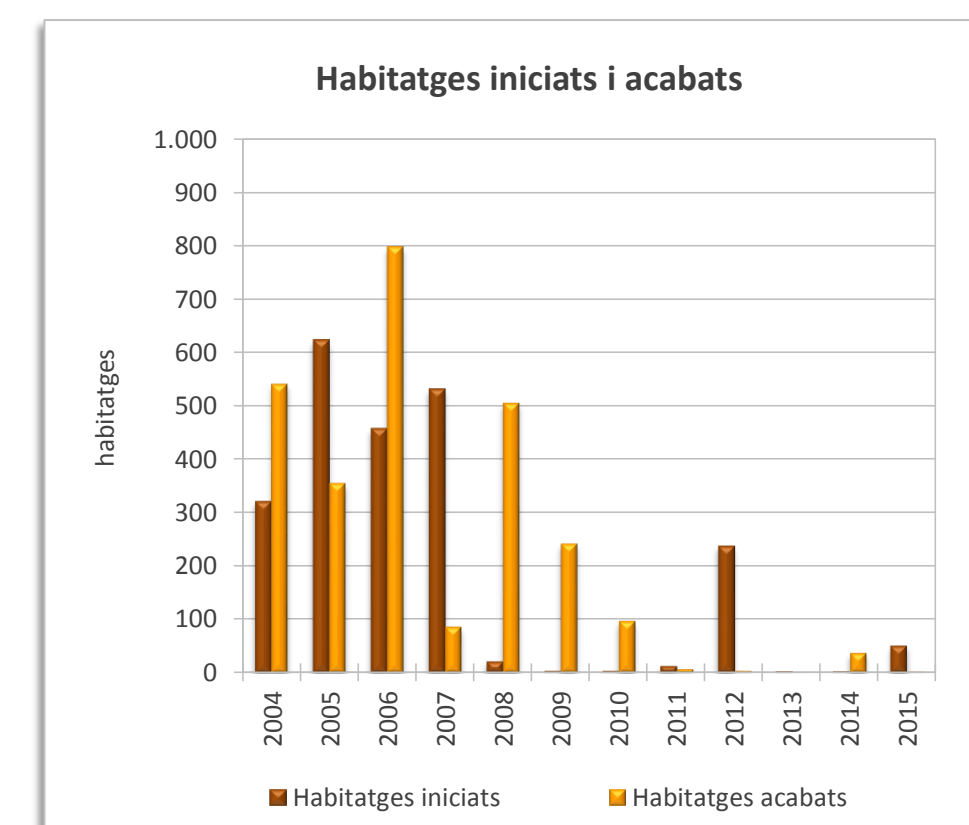
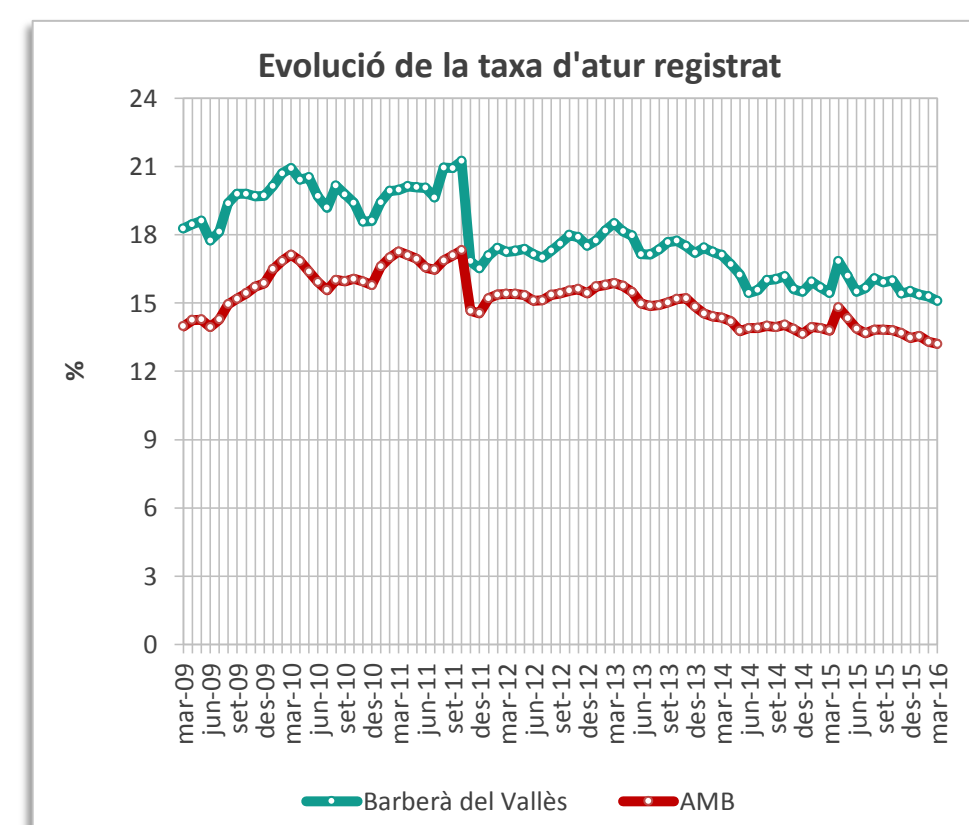
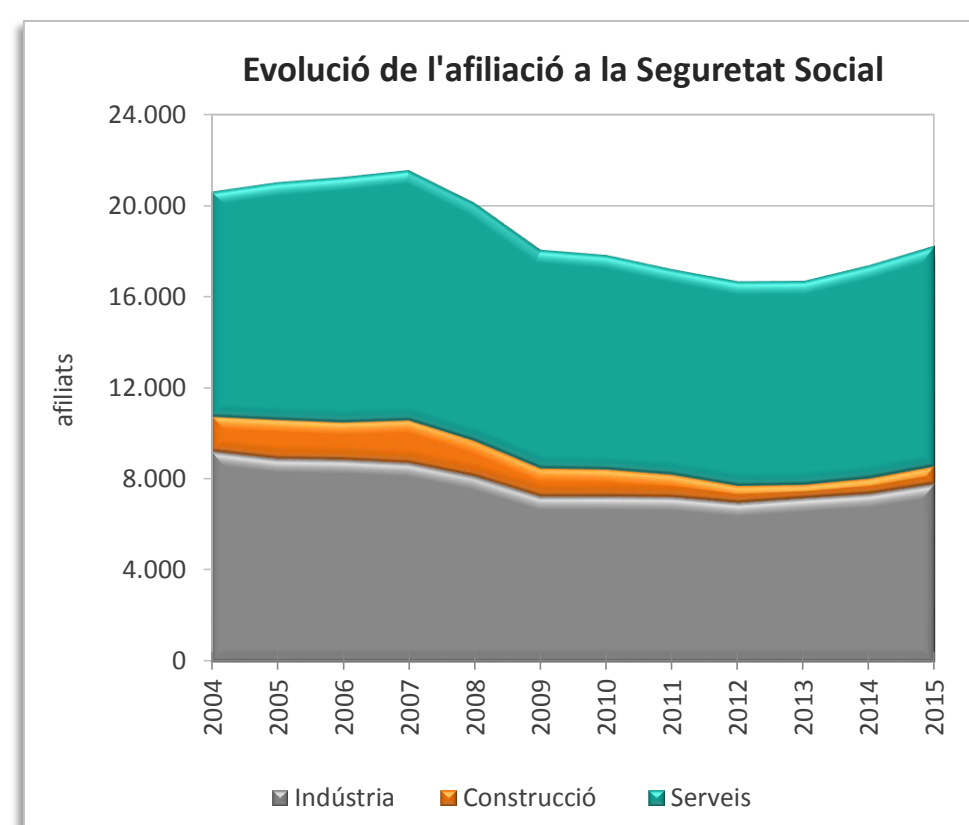


Activitat econòmica

Renda Familiar Disponible per càpita 2015 (€)	12.251	Atur registrat març 2016	2.390
Índex RFDPC 2015 (AMB = 100)	68,5	Taxa d'atur	15,1
Població activa 2016 (1trim)	15.838	Atur masculí	1.054
Afiliació Seguretat Social desembre 2015	18.243	Atur femení	1.336
% Agricultura	0,0	Atur estranger masculí	110
% Indústria	42,6	Atur estranger femení	112
% Construcció	4,4	Atur jove masculí (<20 a 34 anys)	303
% Serveis	53,0	Atur jove femení (<20 a 34 anys)	271

Edificis i habitatges

Edificis destinats a habitatges 2011	3.153	Habitatges iniciats 2015	51
% edificis en mal estat o ruïnós	0,6	Habitatges acabats 2015	2
% edificis en estat deficient	4,3	Mitjana anual habitatges acabats 2004-2015	223
Habitatges familiars 2011	13.233	Habitatges HPO iniciats 2015	0
% habitatges principals	91,8	Habitatges HPO acabats 2015	0
% habitatges secundaris	1,4	Mitjana anual habitatges acabats HPO 2004-2015	23
% habitatges no principals buits	6,8		

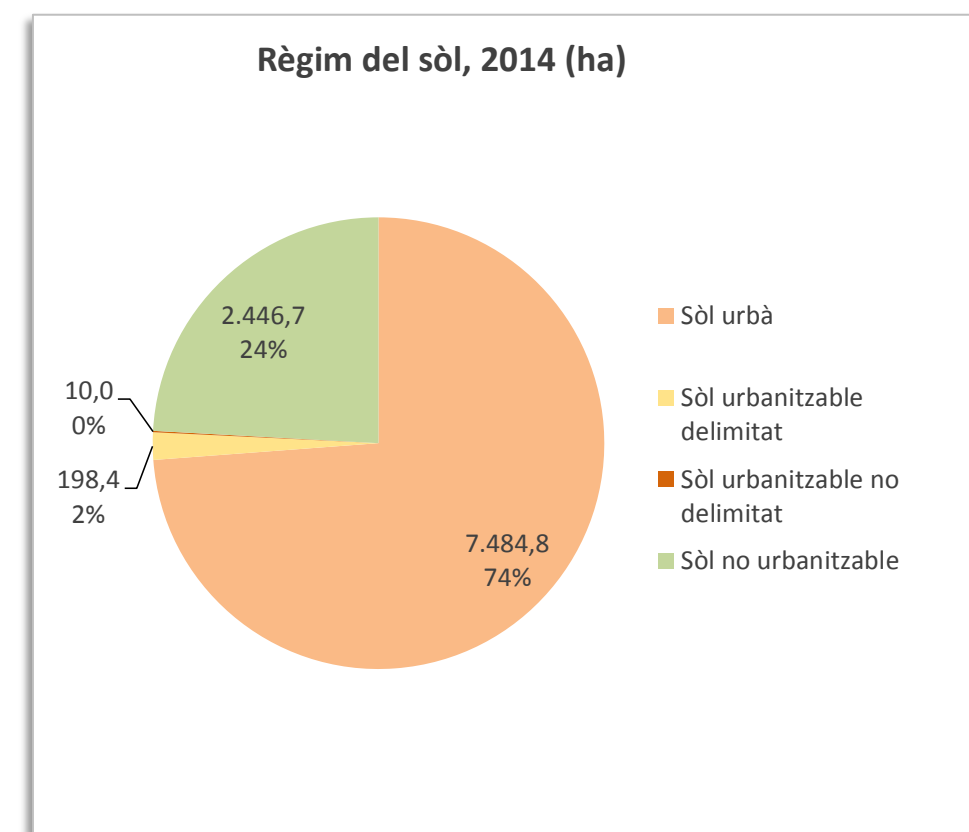
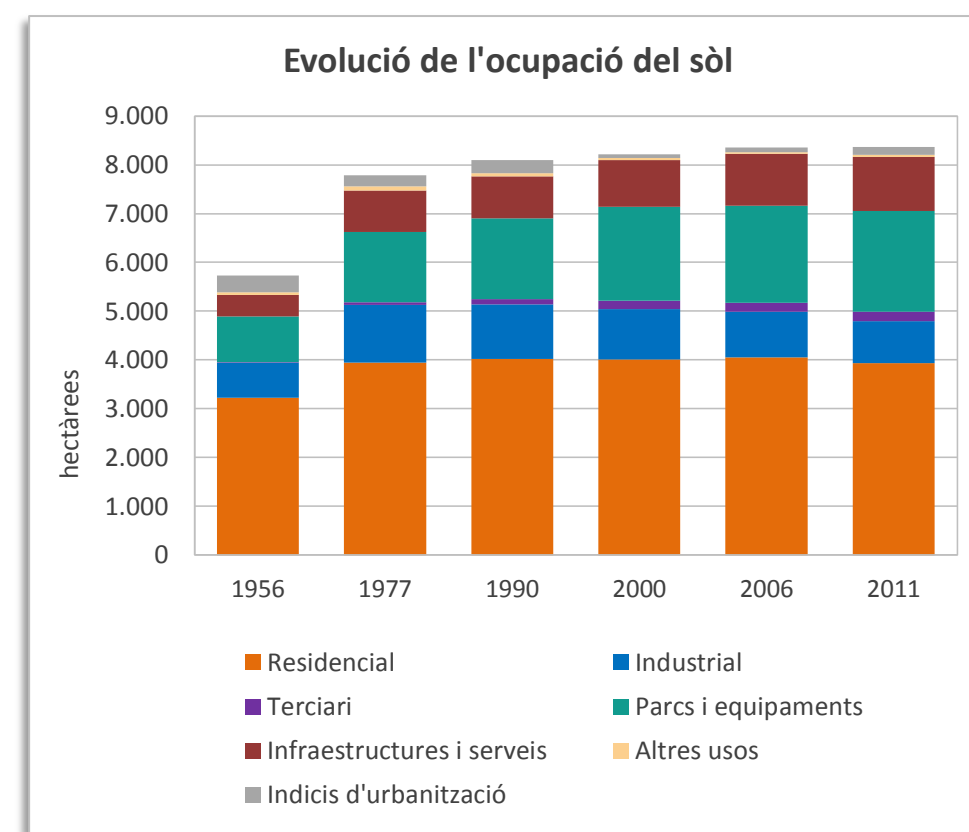


Superfície (km²)	100,3
Densitat de població (habitants/(km²))	15.998

Territori

Superfície segons usos del sòl 2011 (ha) ¹	10.188,7	Superfície segons planejament 2014 (ha)	10.140,0
Sòl ocupat (ha)	8.364,1	Sòl urbà (ha)	7.484,8
% Ocupació del sòl	82,1	Sòl urbanitzable delimitat (ha)	198,4
% Sòl residencial	47,0	Sòl urbanitzable no delimitat (ha)	10,0
% Sòl no residencial	39,7	Sòl no urbanitzable (ha)	2.446,7
% Sòl per a infraestructures i sistemes	13,3		
Densitat neta (habitants/ha sòl residencial)	408		

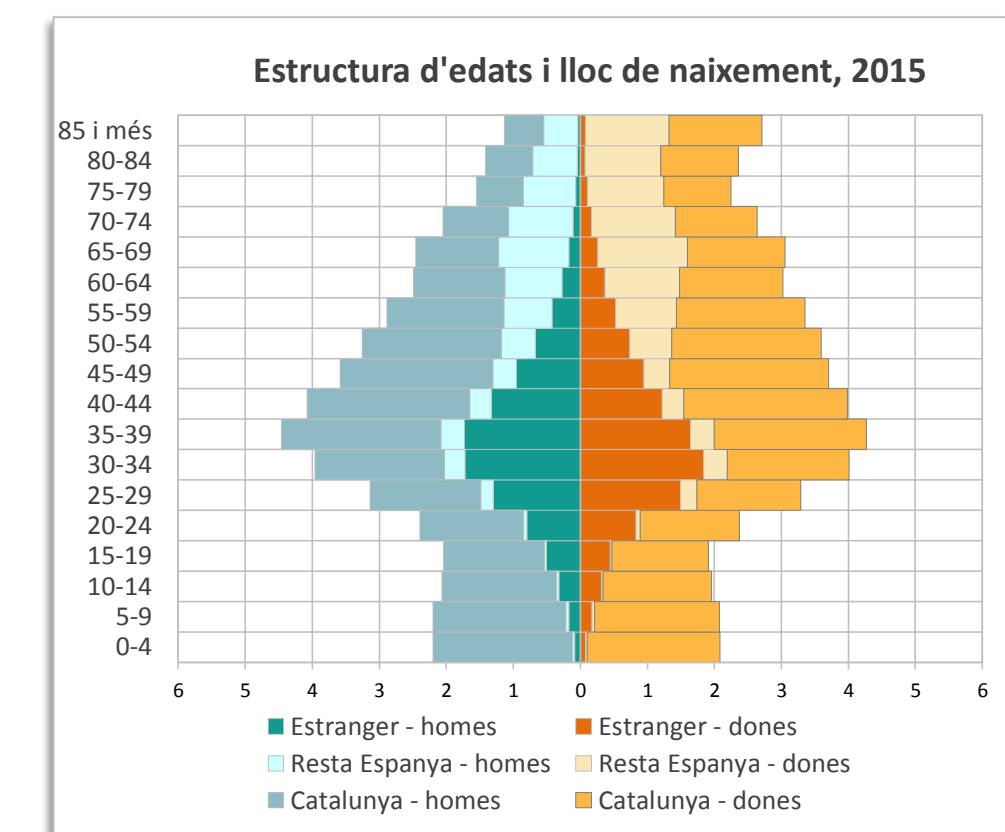
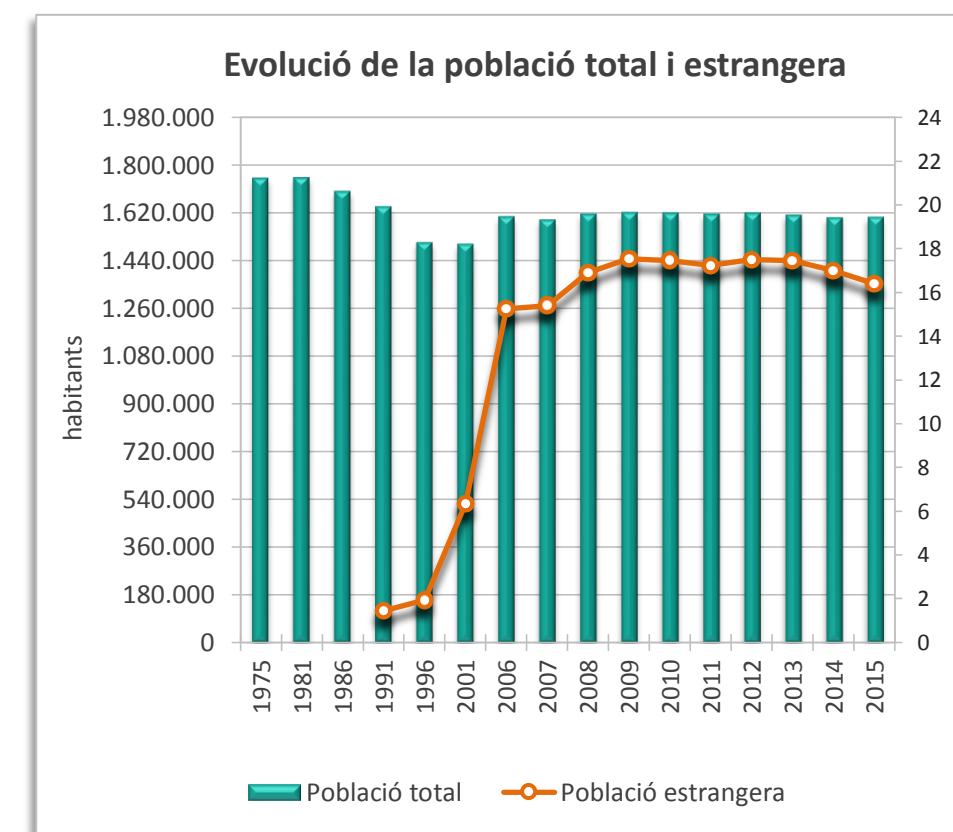
¹ Les dades de l'any 2011 són provisionals.



Població

Població 2015	1.604.555	Taxa de natalitat (%) ²	8,8
Homes	759.520	Taxa de mortalitat (%) ²	9,6
Dones	845.035	Índex sintètic de fecunditat ²	1,3
Índex de masculinitat	89,9		
Creixement de població 2010-2015	-14.782	Població estrangera 2015	262.459
% Creixement de població 2010-2015	-0,9	% Població estrangera	16,4
% Població 0-14 anys	12,6	Homes	133.984
% Població 65 i més anys	21,6	Dones	128.475
Taxa de joventut (%)	7,9	% Població estrangera de nacionalitat europea	37,4
Índex d'envelliment	171,9	% Població estrangera de nacionalitat africana	7,5
Índex de sobreenvelliment	17,8	% Població estrangera de nacionalitat americana	31,9
Índex de dependència global	52,0	% Població estrangera de la resta del món	23,2

² Les dades de les taxes de natalitat, mortalitat i de l'índex sintètic de fecunditat són de l'any 2014

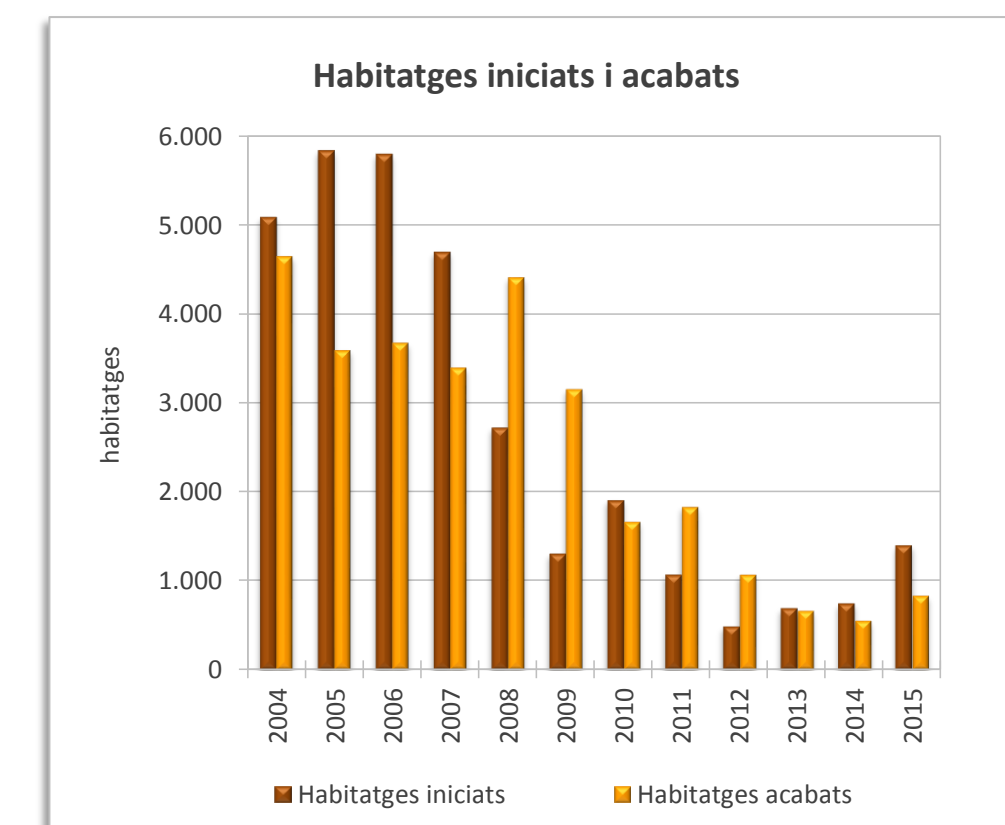
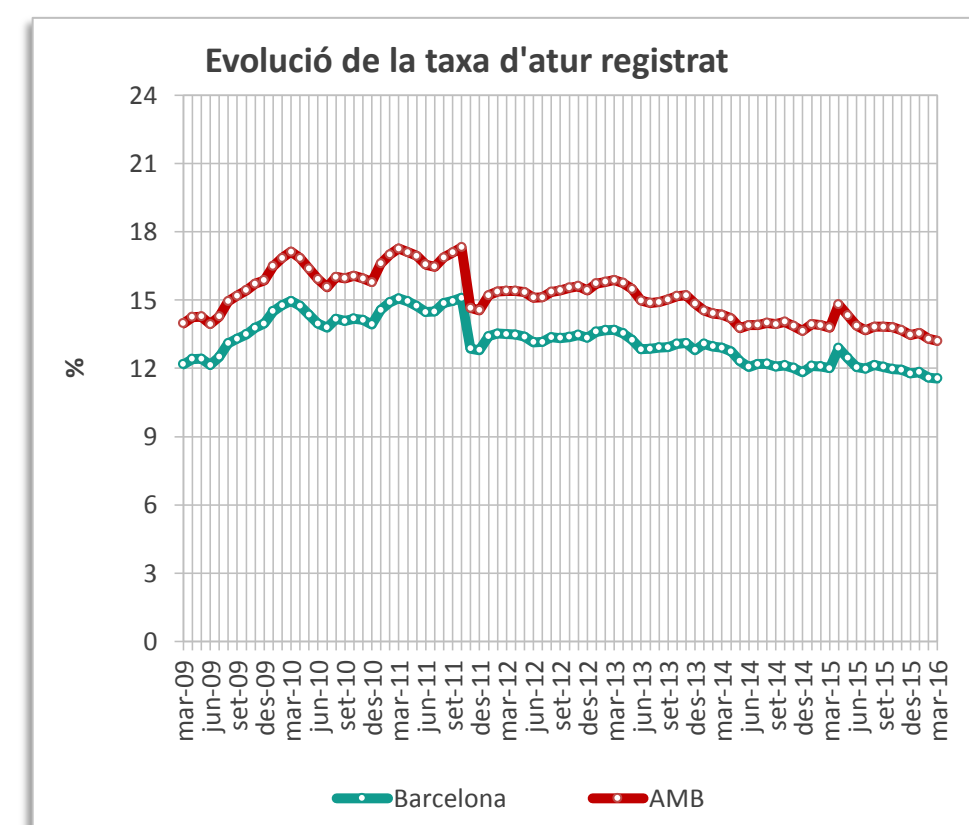
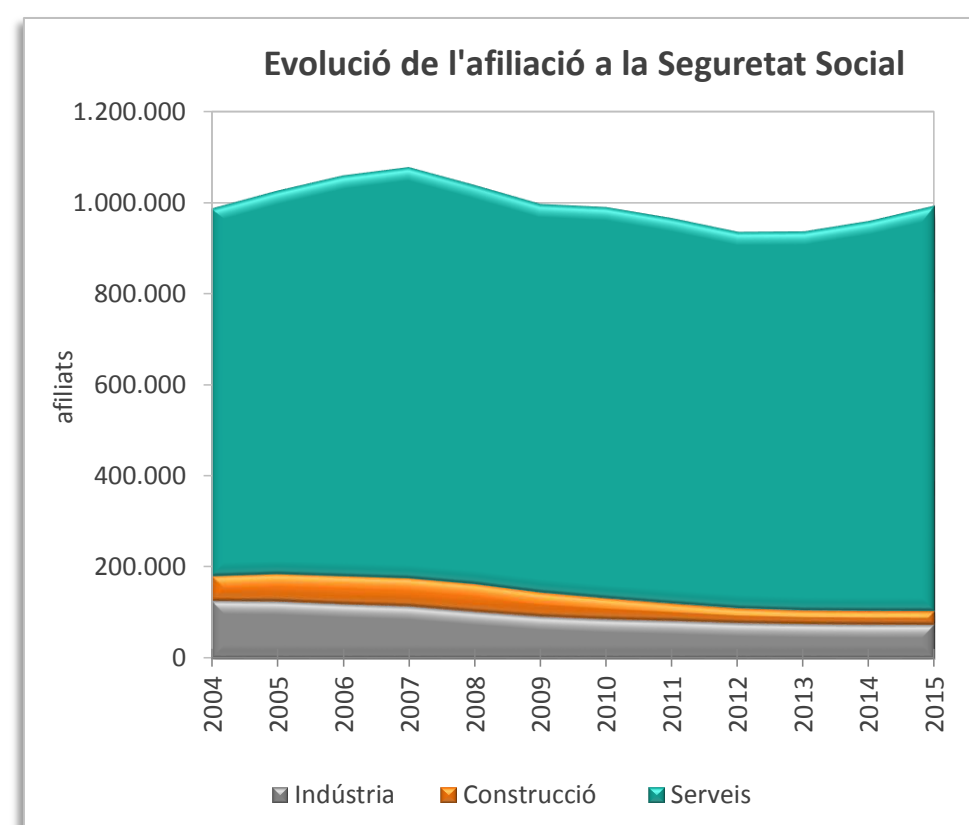


Activitat econòmica

Renda Familiar Disponible per càpita 2015 (€)	20.896	Atur registrat març 2016	87.760
Índex RFDPC 2015 (AMB = 100)	116,8	Taxa d'atur	11,5
Població activa 2016 (1trim)	759.827	Atur masculí	41.949
Afiliació Seguretat Social desembre 2015	993.367	Atur femení	45.811
% Agricultura	0,0	Atur estranger masculí	8.706
% Indústria	7,4	Atur estranger femení	7.038
% Construcció	3,0	Atur jove masculí (<20 a 34 anys)	9.940
% Serveis	89,5	Atur jove femení (<20 a 34 anys)	10.587

Edificis i habitatges

Edificis destinats a habitatges 2011	69.830	Habitatges iniciats 2015	1.408
% edificis en mal estat o ruïnós	2,4	Habitatges acabats 2015	836
% edificis en estat deficient	11,6	Mitjana anual habitatges acabats 2004-2015	2.459
Habitatges familiars 2011	811.106	Habitatges HPO iniciats 2015	638
% habitatges principals	84,3	Habitatges HPO acabats 2015	354
% habitatges secundaris	4,8	Mitjana anual habitatges acabats HPO 2004-2015	940
% habitatges no principals buits	10,9		

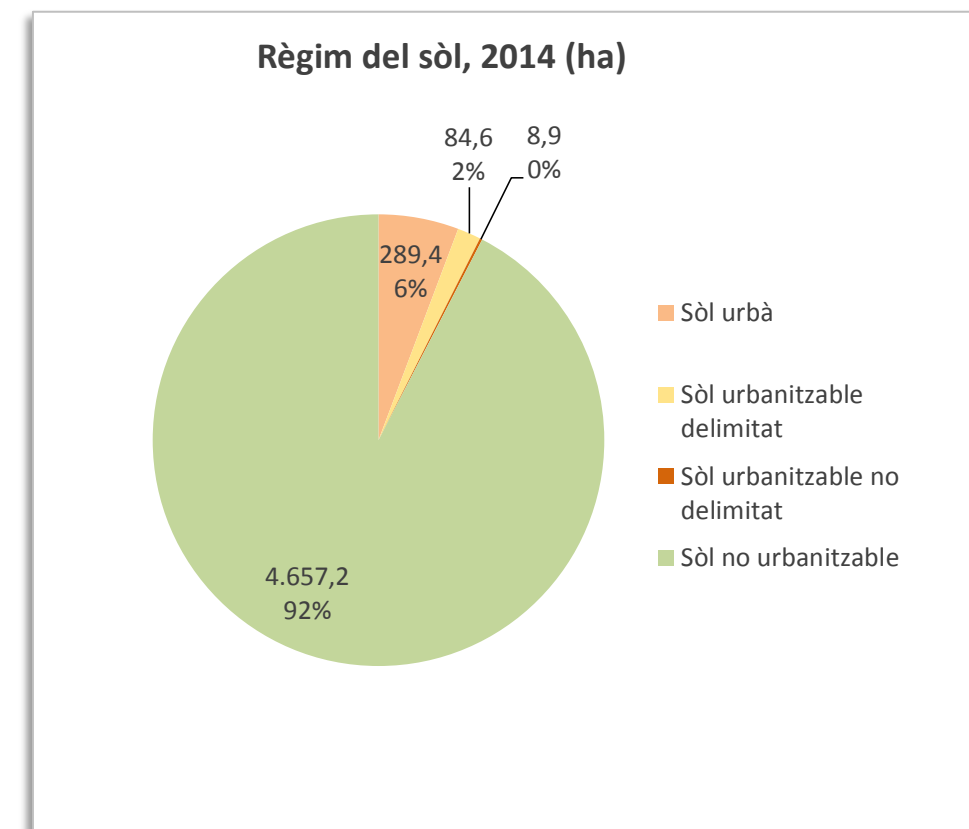
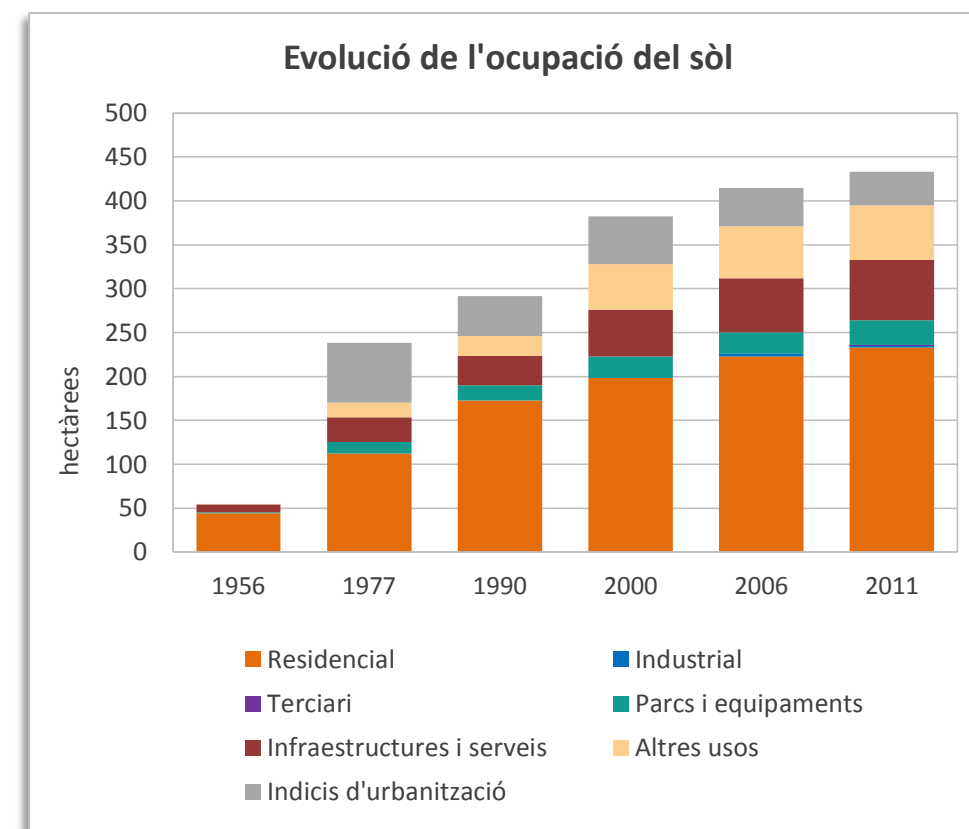


Superfície (km ²)	50,4
Densitat de població (habitants/(km ²))	132

Territori

Superfície segons usos del sòl 2011 (ha) ¹	5.045,0	Superfície segons planejament 2014 (ha)	5.040,0
Sòl ocupat (ha)	433,4	Sòl urbà (ha)	289,4
% Ocupació del sòl	8,6	Sòl urbanitzable delimitat (ha)	84,6
% Sòl residencial	53,7	Sòl urbanitzable no delimitat (ha)	8,9
% Sòl no residencial	30,6	Sòl no urbanitzable (ha)	4.657,2
% Sòl per a infraestructures i sistemes	15,7		
Densitat neta (habitants/ha sòl residencial)	29		

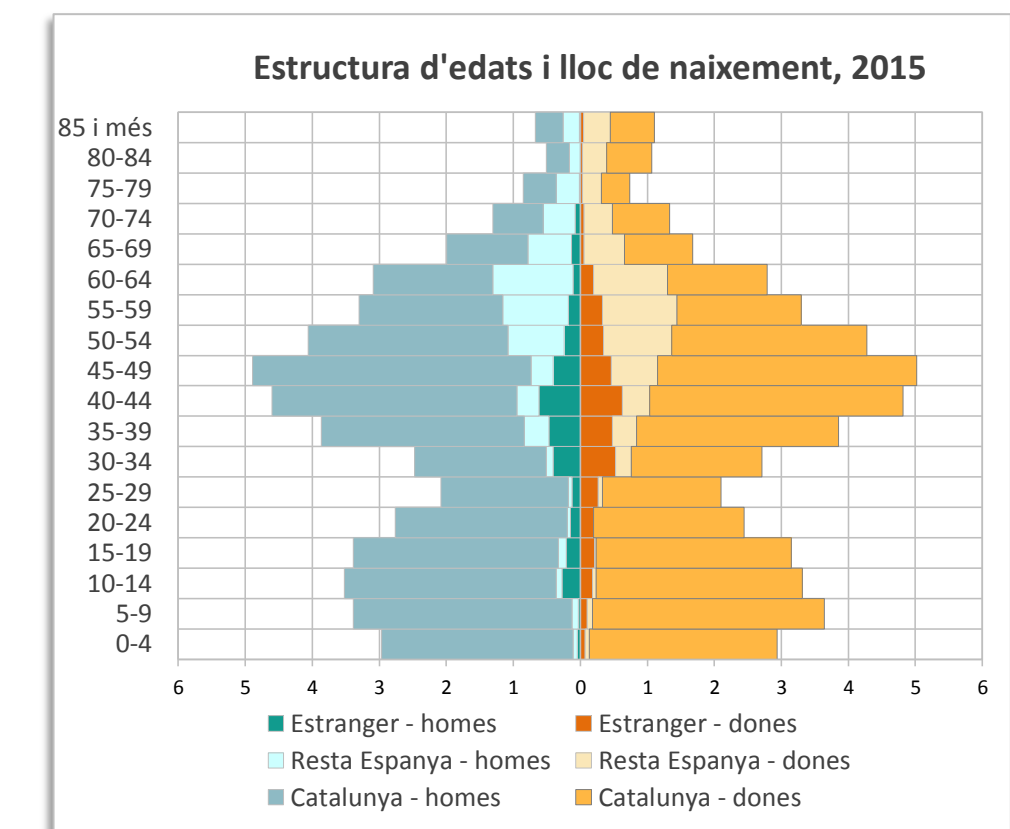
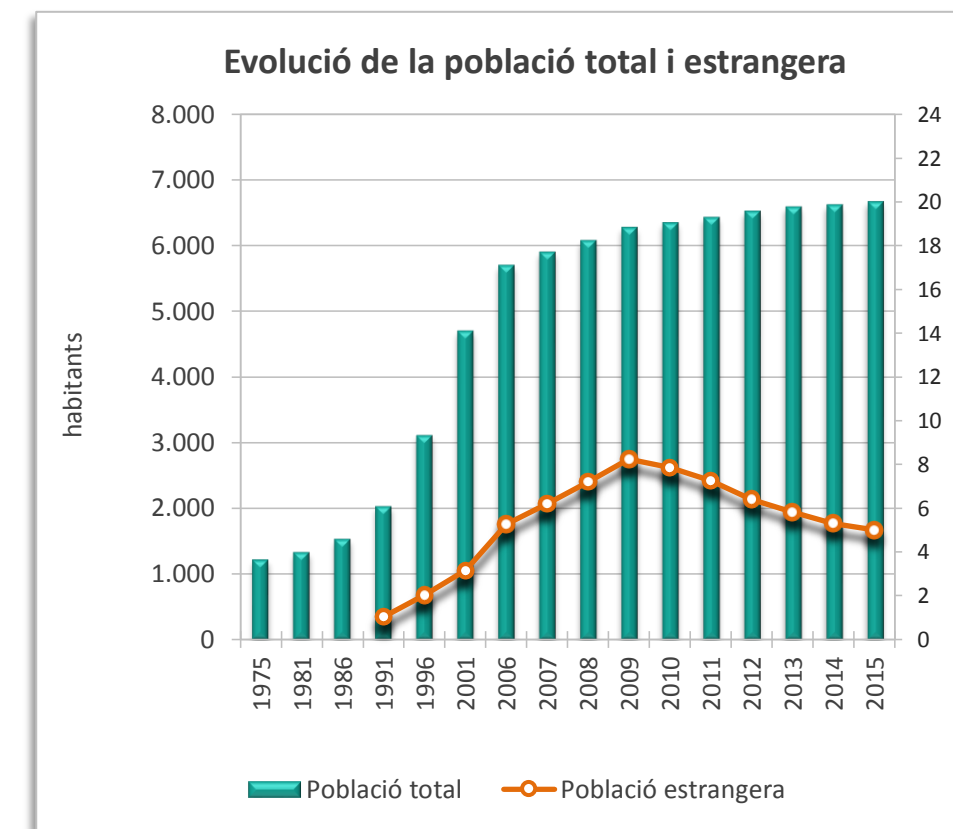
¹ Les dades de l'any 2011 són provisionals.



Població

Població 2015	6.670	Taxa de natalitat (%) ²	11,2
Homes	3.317	Taxa de mortalitat (%) ²	5,9
Dones	3.353	Índex sintètic de fecunditat ²	1,6
Índex de masculinitat	98,9		
Creixement de població 2010-2015	322	Població estrangera 2015	333
% Creixement de població 2010-2015	5,1	% Població estrangera	5,0
% Població 0-14 anys	19,8	Homes	158
% Població 65 i més anys	11,3	Dones	175
Taxa de joventut (%)	10,2	% Població estrangera de nacionalitat europea	55,3
Índex d'envelliment	56,9	% Població estrangera de nacionalitat africana	5,1
Índex de sobreenvelliment	15,8	% Població estrangera de nacionalitat americana	33,0
Índex de dependència global	45,0	% Població estrangera de la resta del món	6,6

² Les dades de les taxes de natalitat, mortalitat i de l'índex sintètic de fecunditat són de l'any 2014

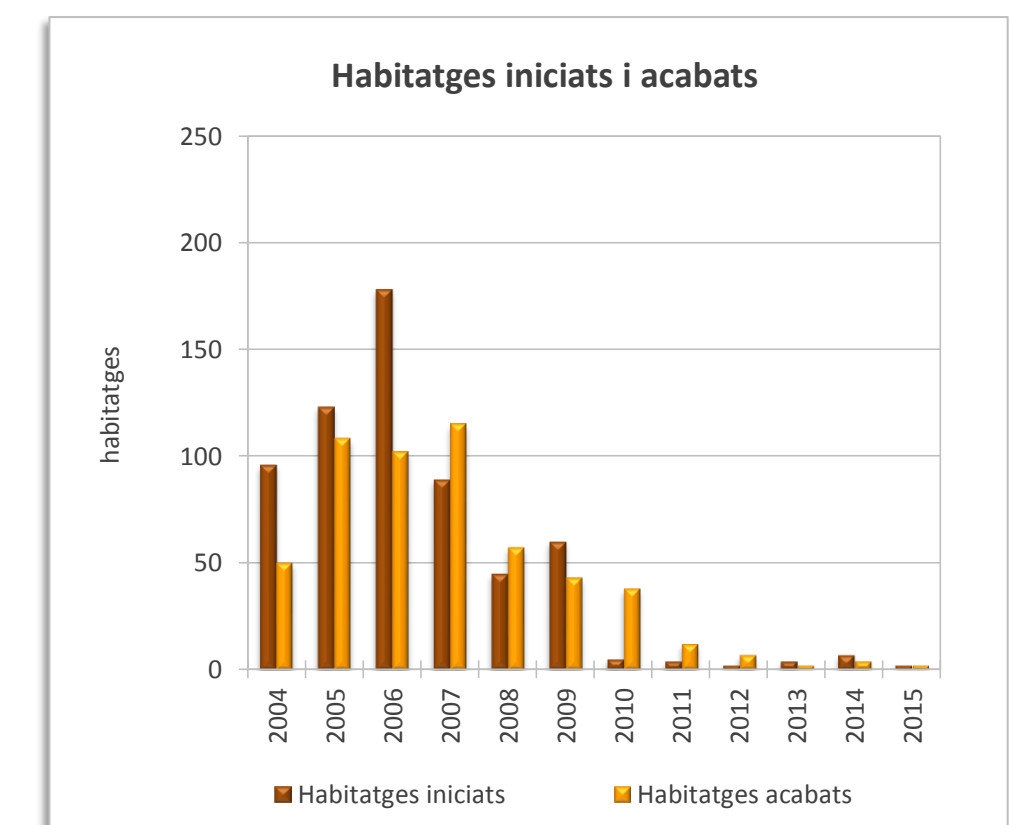
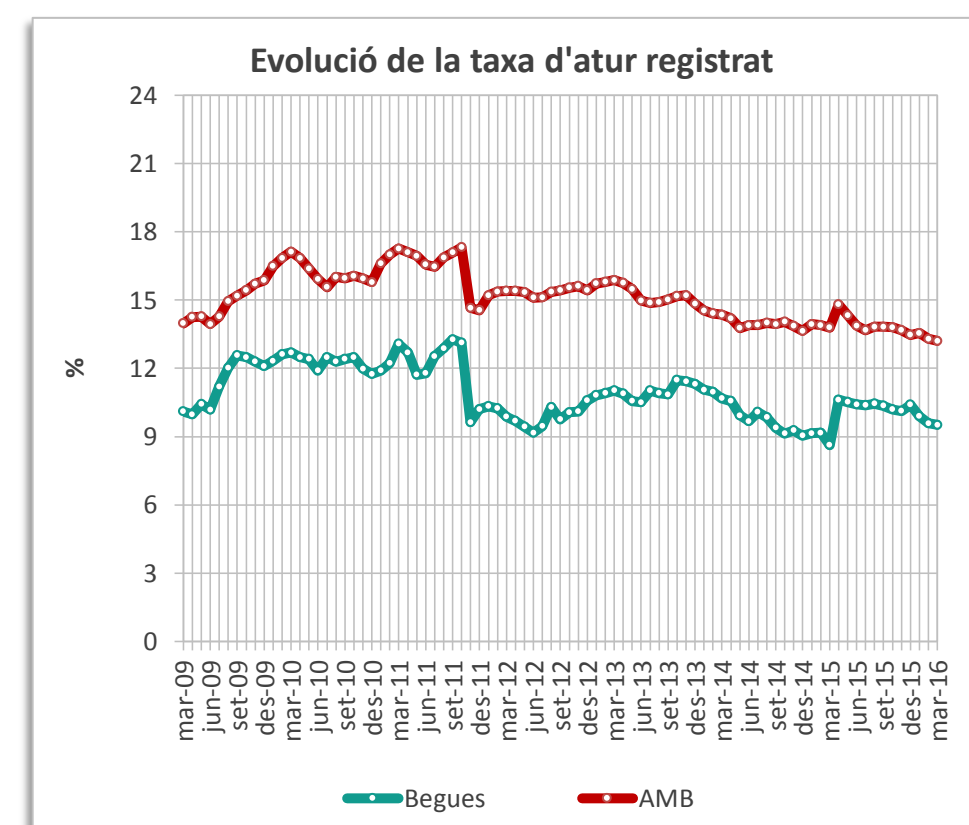
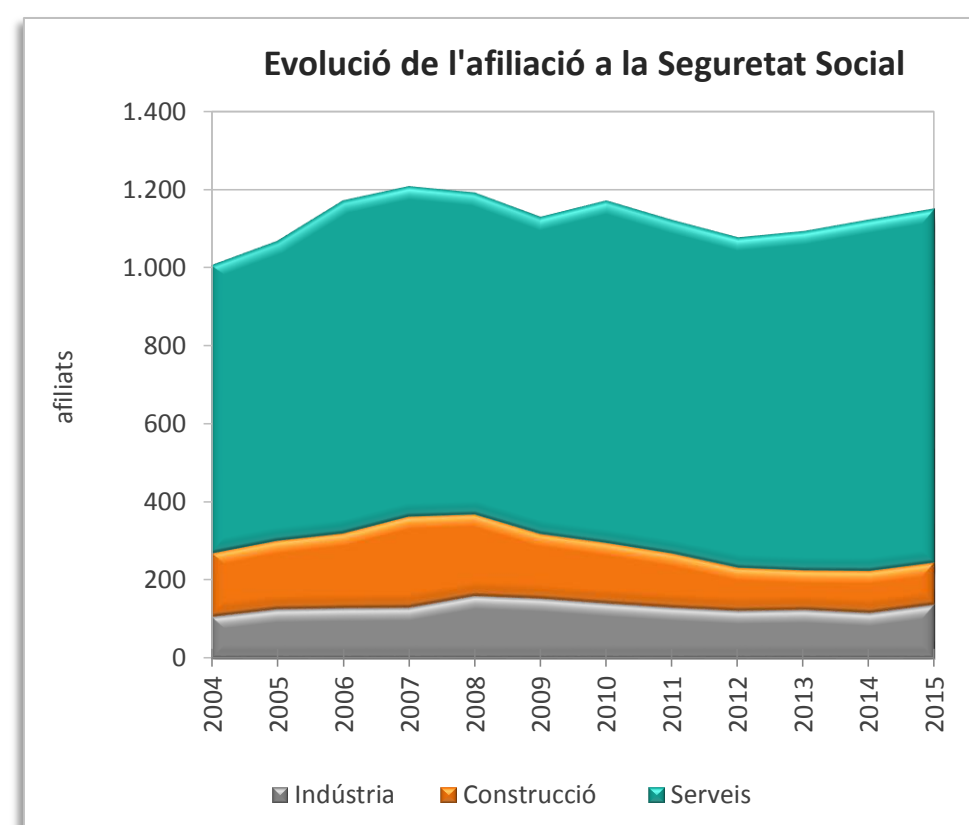


Activitat econòmica

Renda Familiar Disponible per càpita 2015 (€)	17.433	Atur registrat març 2016	274
Índex RFDPC 2015 (AMB = 100)	97,5	Taxa d'atur	9,5
Població activa 2016 (1trim)	2.881	Atur masculí	116
Afiliació Seguretat Social desembre 2015	1.151	Atur femení	158
% Agricultura	1,2	Atur estranger masculí	7
% Indústria	10,8	Atur estranger femení	11
% Construcció	9,5	Atur jove masculí (<20 a 34 anys)	39
% Serveis	78,5	Atur jove femení (<20 a 34 anys)	31

Edificis i habitatges

Edificis destinats a habitatges 2011	2.011	Habitatges iniciats 2015	2
% edificis en mal estat o ruïnós	0,5	Habitatges acabats 2015	2
% edificis en estat deficient	2,7	Mitjana anual habitatges acabats 2004-2015	45
Habitatges familiars 2011	2.906	Habitatges HPO iniciats 2015	0
% habitatges principals	77,9	Habitatges HPO acabats 2015	0
% habitatges secundaris	13,1	Mitjana anual habitatges acabats HPO 2004-2015	4
% habitatges no principals buits	9,0		

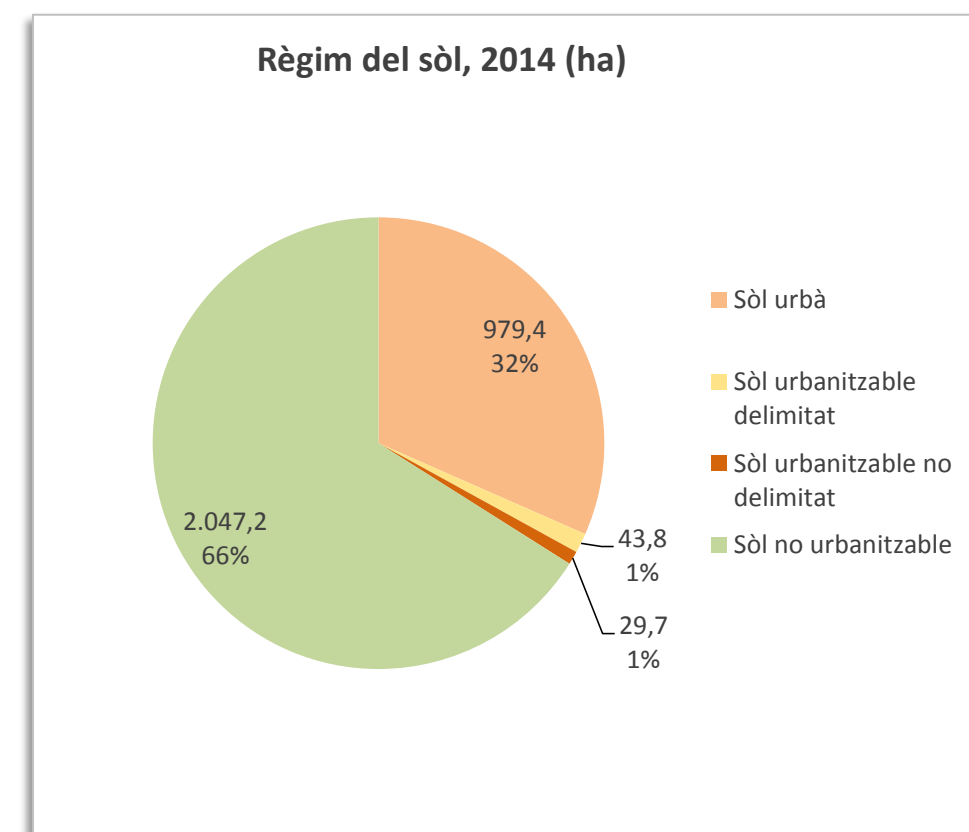
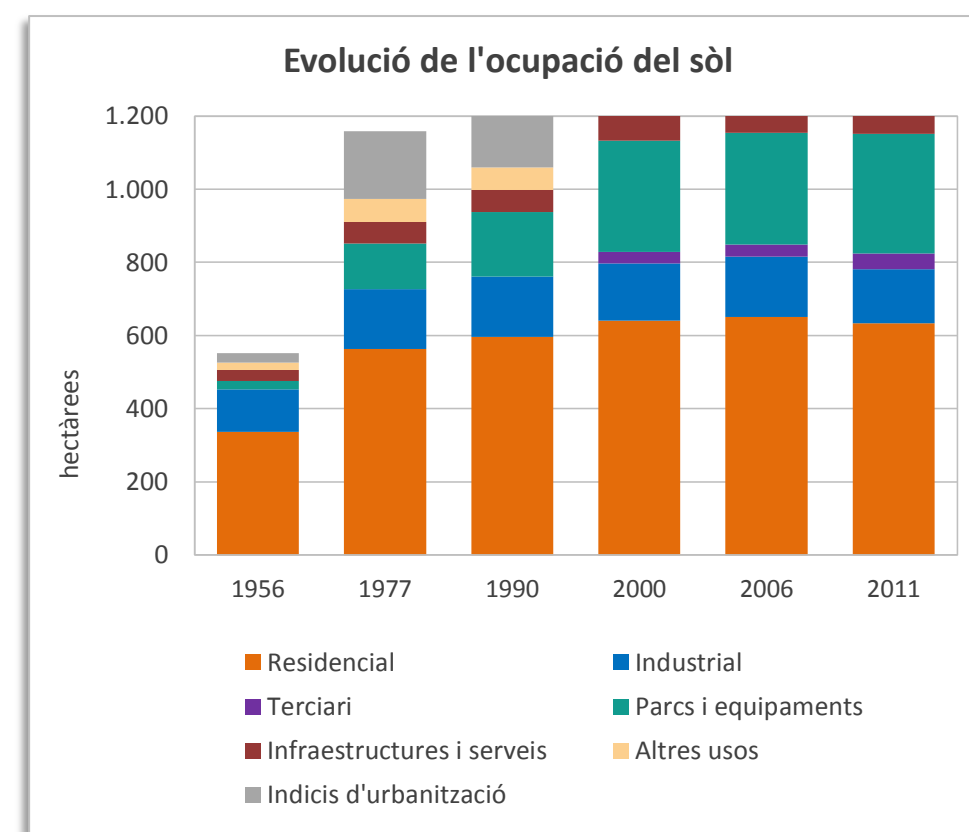


Superfície (km²)	31,1
Densitat de població (habitants/(km²))	398

Territori

Superfície segons usos del sòl 2011 (ha) ¹	3.114,8	Superfície segons planejament 2014 (ha)	3.100,0
Sòl ocupat (ha)	966,3	Sòl urbà (ha)	979,4
% Ocupació del sòl	31,0	Sòl urbanitzable delimitat (ha)	43,8
% Sòl residencial	25,9	Sòl urbanitzable no delimitat (ha)	29,7
% Sòl no residencial	60,1	Sòl no urbanitzable (ha)	2.047,2
% Sòl per a infraestructures i sistemes	14,0		
Densitat neta (habitants/ha sòl residencial)	49		

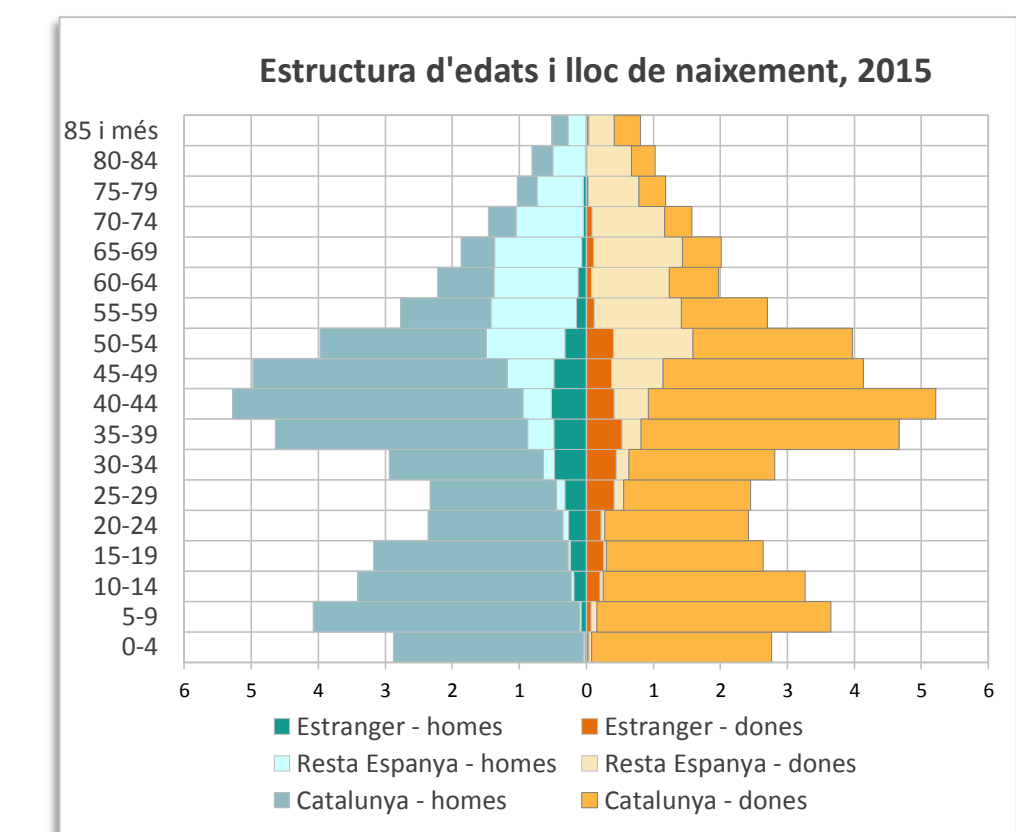
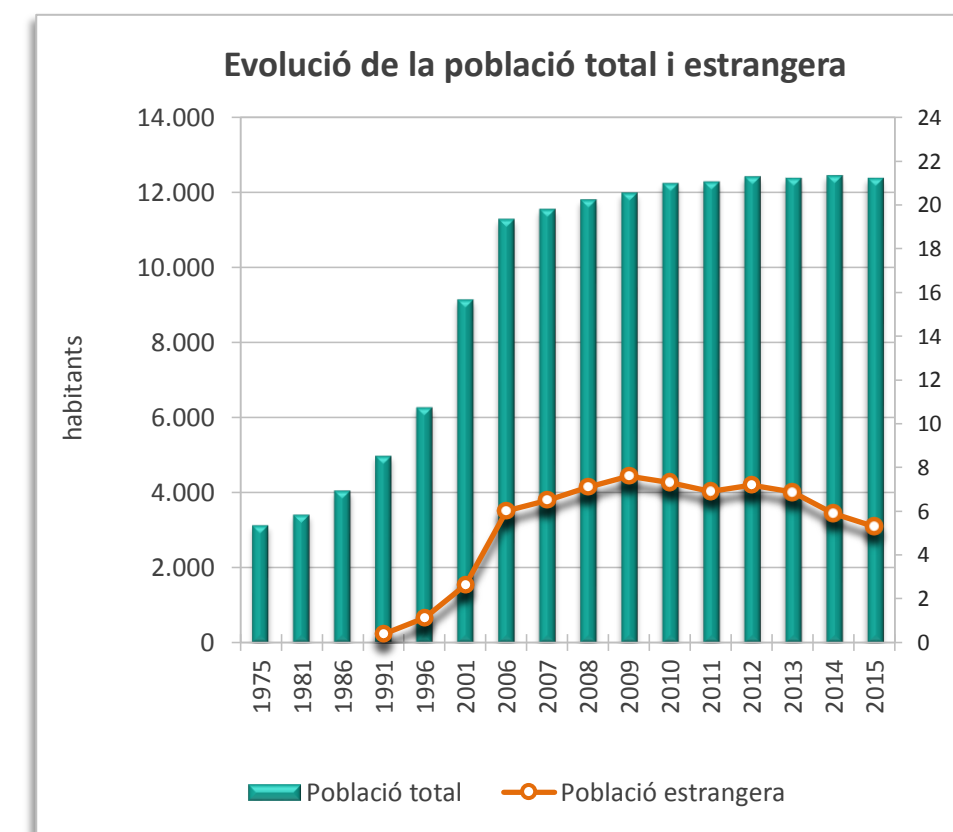
¹ Les dades de l'any 2011 són provisionals.



Població

Població 2015	12.364	Taxa de natalitat (%) ²	9,7
Homes	6.272	Taxa de mortalitat (%) ²	5,0
Dones	6.092	Índex sintètic de fecunditat ²	1,4
Índex de masculinitat	103,0		
Creixement de població 2010-2015	141	Població estrangera 2015	655
% Creixement de població 2010-2015	1,2	% Població estrangera	5,3
% Població 0-14 anys	20,1	Homes	340
% Població 65 i més anys	12,3	Dones	315
Taxa de joventut (%)	9,3	% Població estrangera de nacionalitat europea	30,7
Índex d'envelliment	61,4	% Població estrangera de nacionalitat africana	34,7
Índex de sobreenvelliment	10,8	% Població estrangera de nacionalitat americana	28,9
Índex de dependència global	47,8	% Població estrangera de la resta del món	5,8

² Les dades de les taxes de natalitat, mortalitat i de l'índex sintètic de fecunditat són de l'any 2014

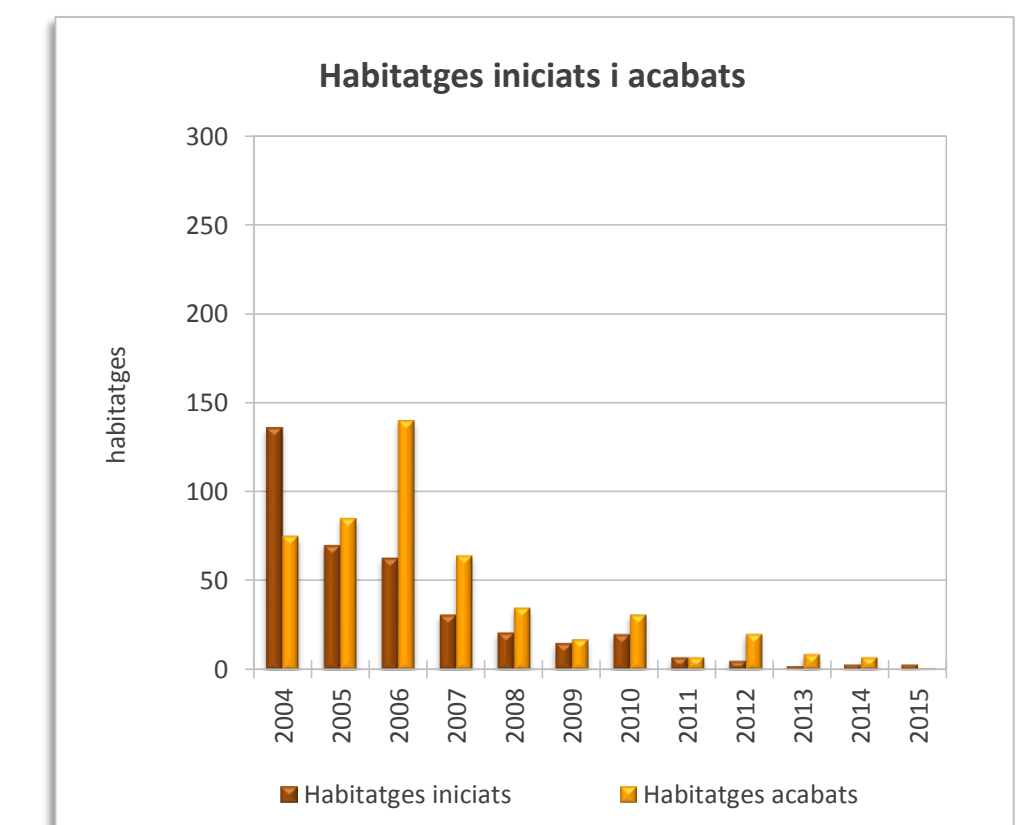
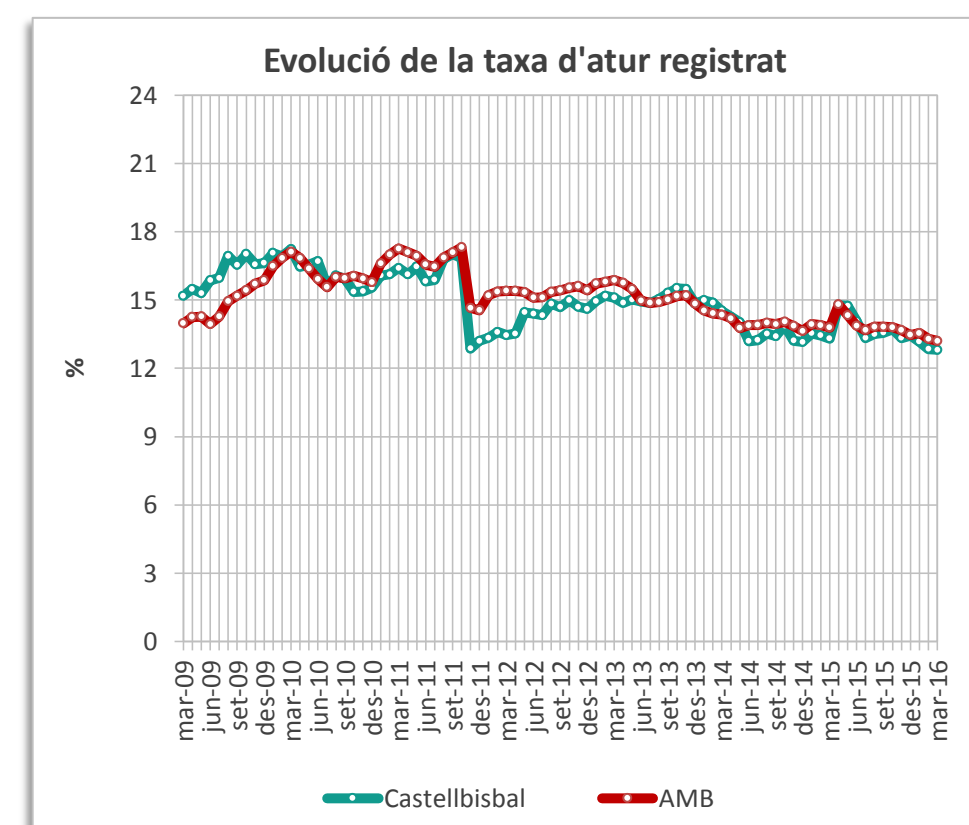
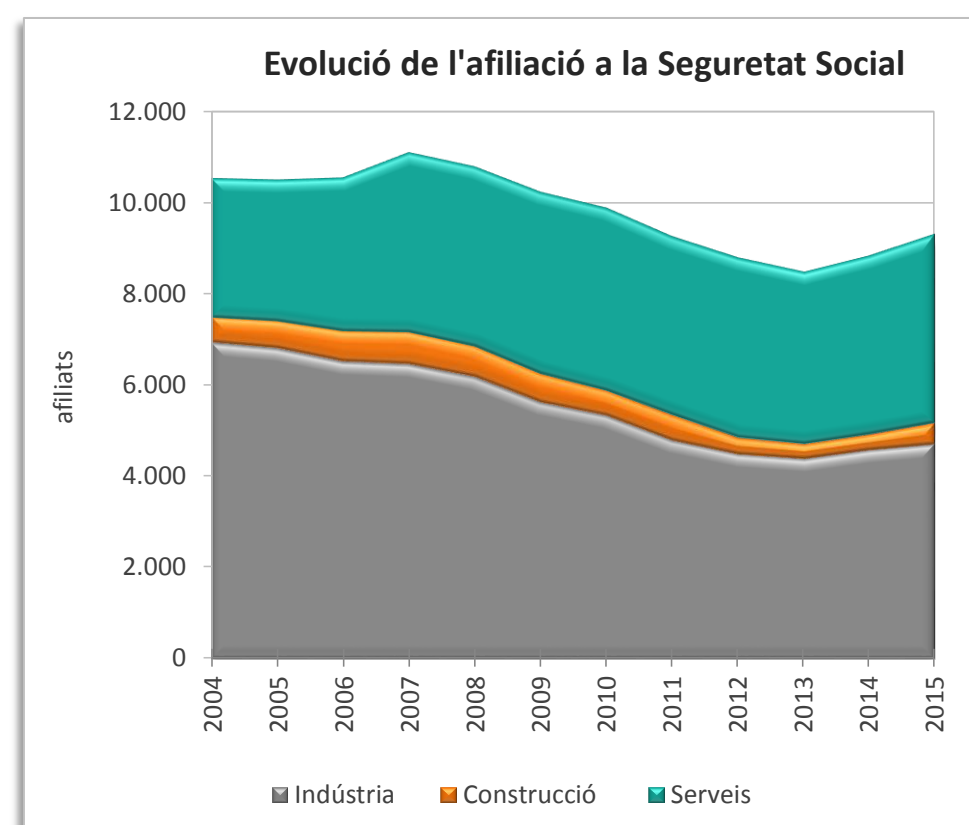


Activitat econòmica

Renda Familiar Disponible per càpita 2015 (€)	13.918	Atur registrat març 2016	748
Índex RFDPC 2015 (AMB = 100)	77,8	Taxa d'atur	12,8
Població activa 2016 (1trim)	5.839	Atur masculí	303
Afiliació Seguretat Social desembre 2015	9.324	Atur femení	445
% Agricultura	0,2	Atur estranger masculí	35
% Indústria	50,4	Atur estranger femení	37
% Construcció	5,0	Atur jove masculí (<20 a 34 anys)	81
% Serveis	44,5	Atur jove femení (<20 a 34 anys)	94

Edificis i habitatges

Edificis destinats a habitatges 2011	2.855	Habitatges iniciats 2015	3
% edificis en mal estat o ruïnós	0,6	Habitatges acabats 2015	1
% edificis en estat deficient	1,8	Mitjana anual habitatges acabats 2004-2015	41
Habitatges familiars 2011	5.247	Habitatges HPO iniciats 2015	0
% habitatges principals	81,1	Habitatges HPO acabats 2015	0
% habitatges secundaris	15,7	Mitjana anual habitatges acabats HPO 2004-2015	0
% habitatges no principals buits	3,2		

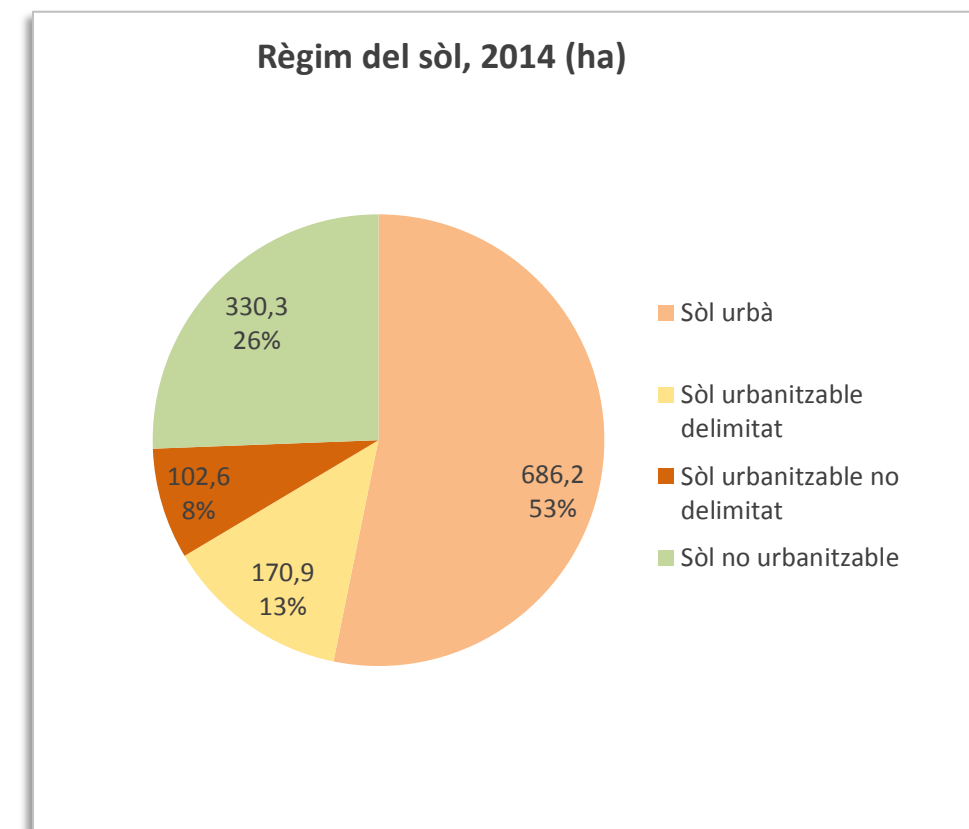
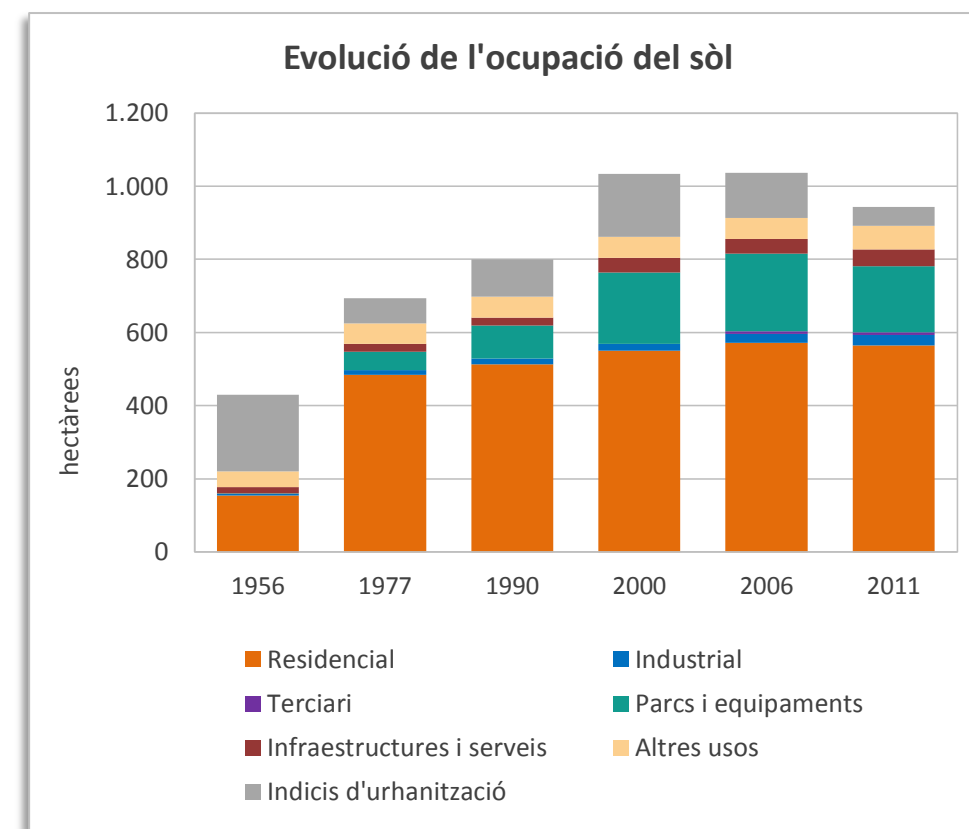


Superfície (km²)	12,8
Densitat de població (habitants/(km²))	4.991

Territori

Superfície segons usos del sòl 2011 (ha) ¹	1.290,2	Superfície segons planejament 2014 (ha)	1.290,0
Sòl ocupat (ha)	942,9	Sòl urbà (ha)	686,2
% Ocupació del sòl	73,1	Sòl urbanitzable delimitat (ha)	170,9
% Sòl residencial	59,9	Sòl urbanitzable no delimitat (ha)	102,6
% Sòl no residencial	35,3	Sòl no urbanitzable (ha)	330,3
% Sòl per a infraestructures i sistemes	4,8		
Densitat neta (habitants/ha sòl residencial)	113		

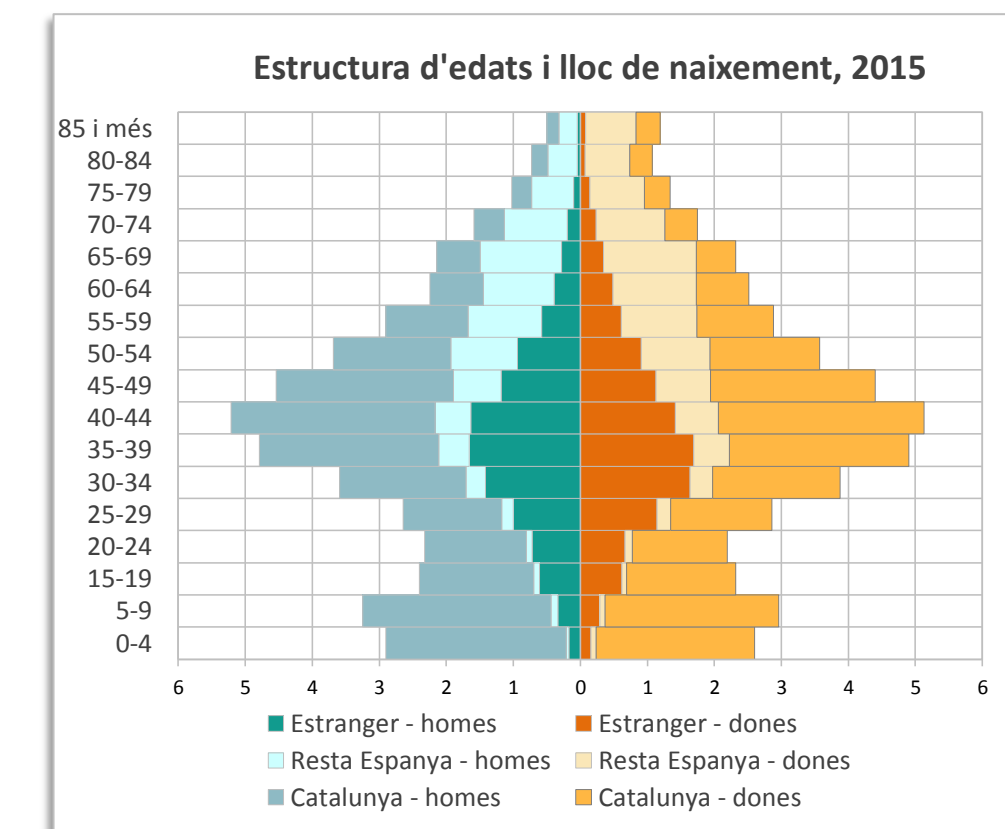
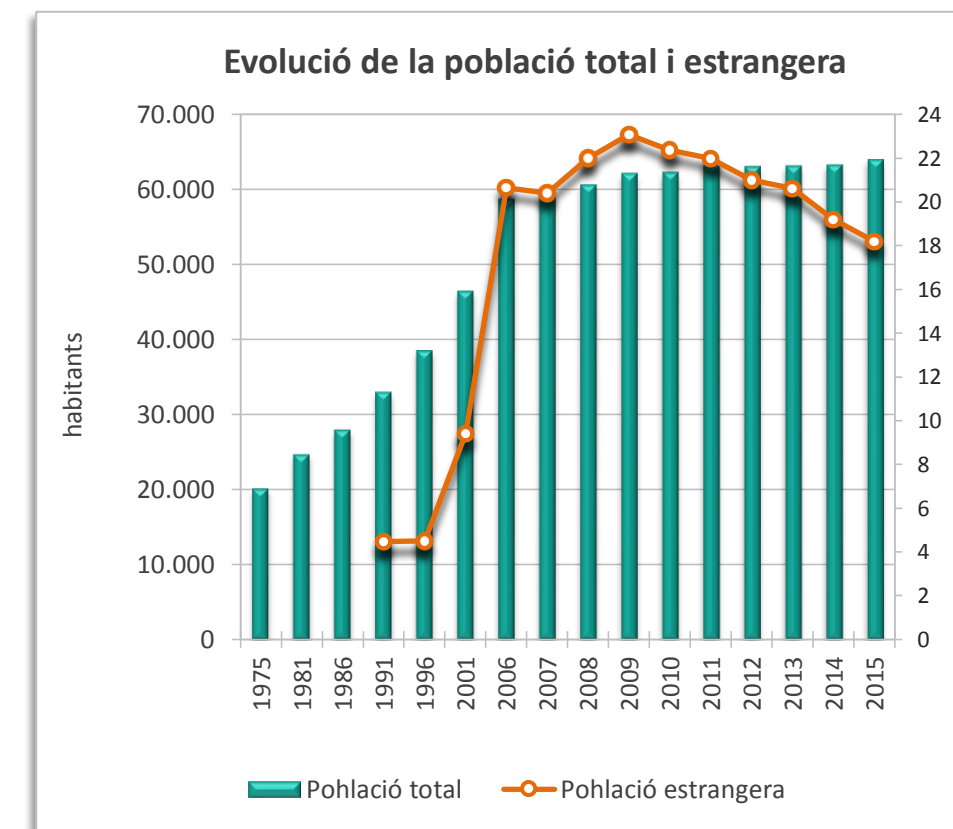
¹ Les dades de l'any 2011 són provisionals.



Població

Població 2015	63.891	Taxa de natalitat (%) ²	9,8
Homes	31.500	Taxa de mortalitat (%) ²	6,5
Dones	32.391	Índex sintètic de fecunditat ²	1,3
Índex de masculinitat	97,2		
Creixement de població 2010-2015	1.641	Població estrangera 2015	18
% Creixement de població 2010-2015	2,6	% Població estrangera	6.010,0
% Població 0-14 anys	17,4	Homes	5.643
% Població 65 i més anys	13,7	Dones	64
Taxa de joventut (%)	8,2	% Població estrangera de nacionalitat europea	6,9
Índex d'envelliment	78,6	% Població estrangera de nacionalitat africana	21,3
Índex de sobreenvelliment	12,4	% Població estrangera de nacionalitat americana	8,3
Índex de dependència global	45,0	% Població estrangera de la resta del món	0,0

² Les dades de les taxes de natalitat, mortalitat i de l'índex sintètic de fecunditat són de l'any 2014

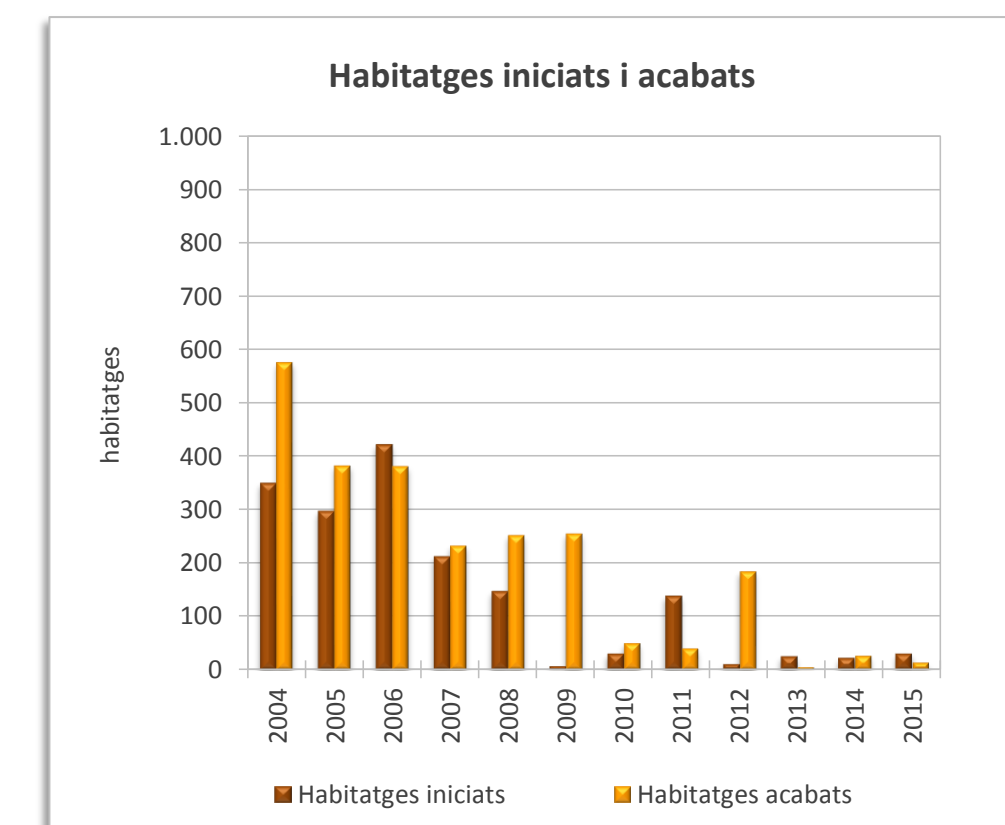
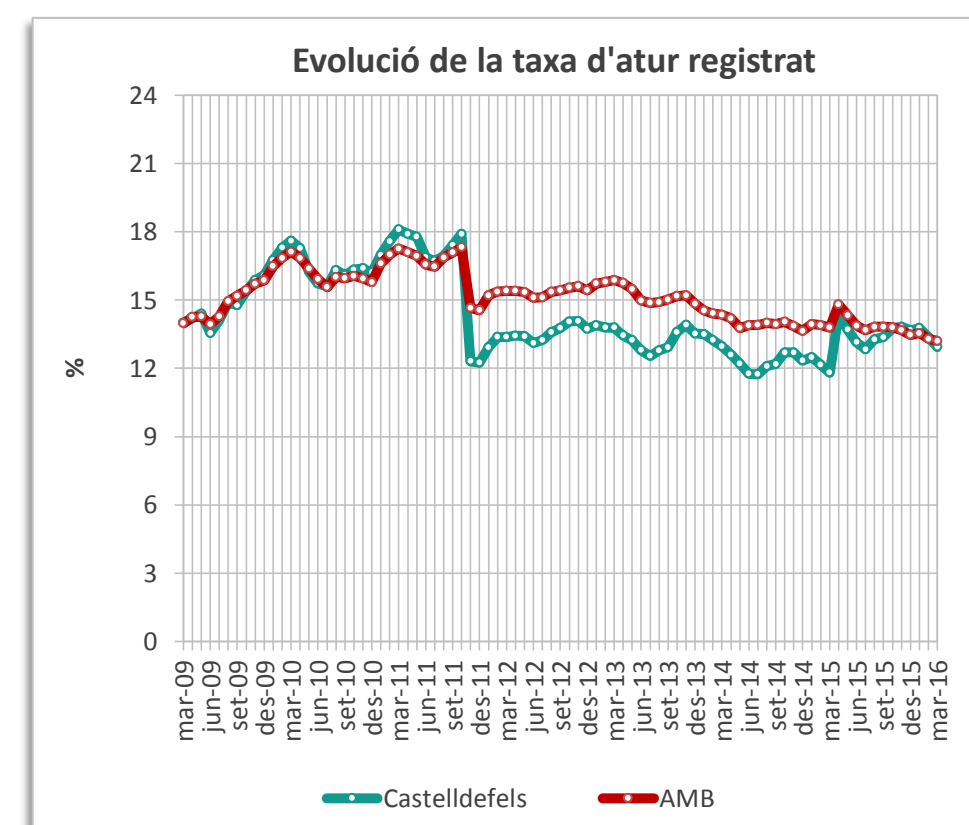
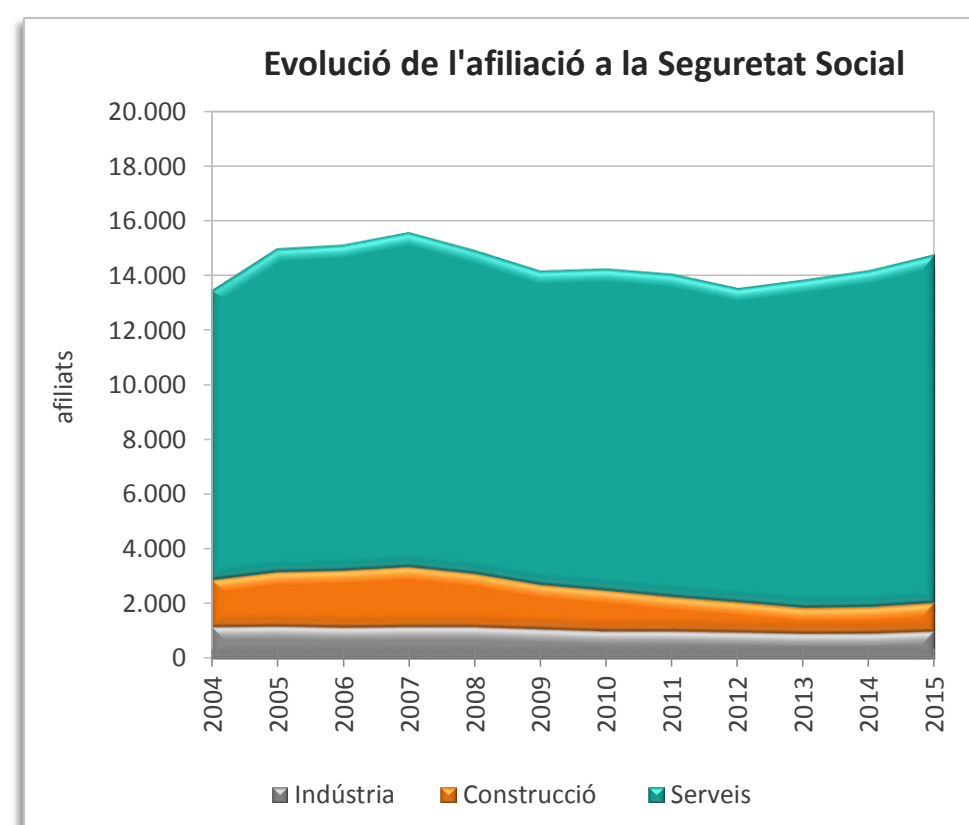


Activitat econòmica

Renda Familiar Disponible per càpita 2015 (€)	16.663	Atur registrat març 2016	3.582
Índex RFDPC 2015 (AMB = 100)	93,2	Taxa d'atur	12,9
Població activa 2016 (1trim)	27.682	Atur masculí	1.600
Afiliació Seguretat Social desembre 2015	14.740	Atur femení	1.982
% Agricultura	0,0	Atur estranger masculí	357
% Indústria	6,7	Atur estranger femení	336
% Construcció	7,2	Atur jove masculí (<20 a 34 anys)	371
% Serveis	86,1	Atur jove femení (<20 a 34 anys)	456

Edificis i habitatges

Edificis destinats a habitatges 2011	7.100	Habitatges iniciats 2015	31
% edificis en mal estat o ruïnós	2,0	Habitatges acabats 2015	14
% edificis en estat deficient	10,7	Mitjana anual habitatges acabats 2004-2015	200
Habitatges familiars 2011	32.214	Habitatges HPO iniciats 2015	0
% habitatges principals	72,6	Habitatges HPO acabats 2015	0
% habitatges secundaris	14,0	Mitjana anual habitatges acabats HPO 2004-2015	34
% habitatges no principals huits	13,3		

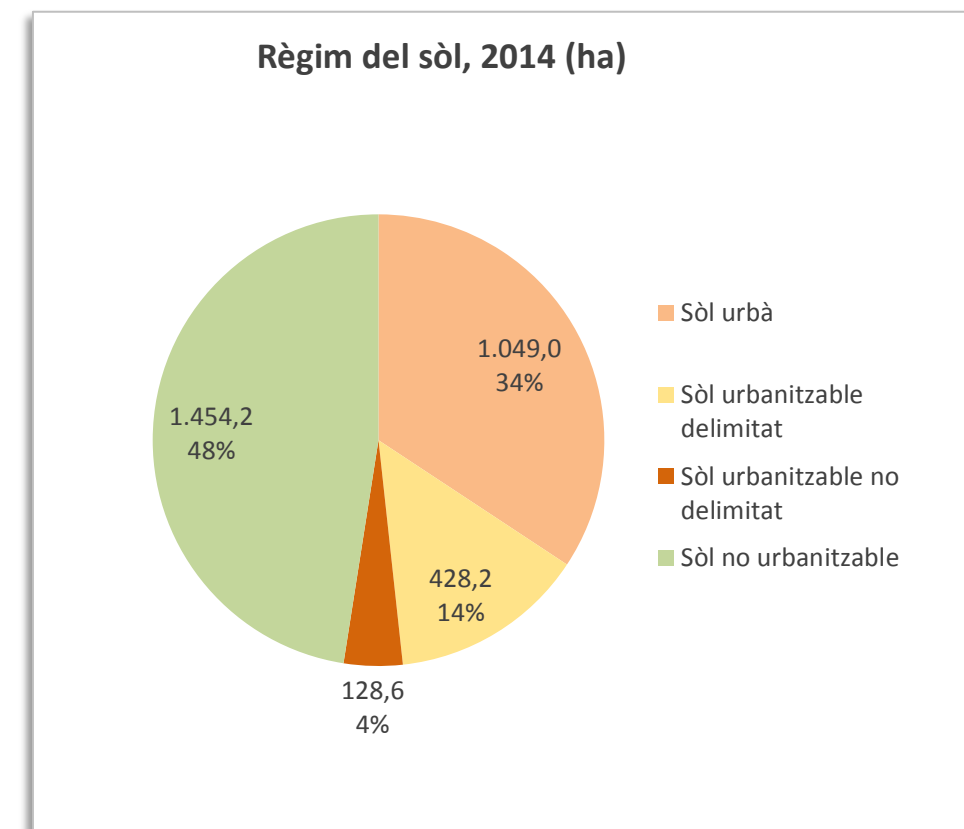
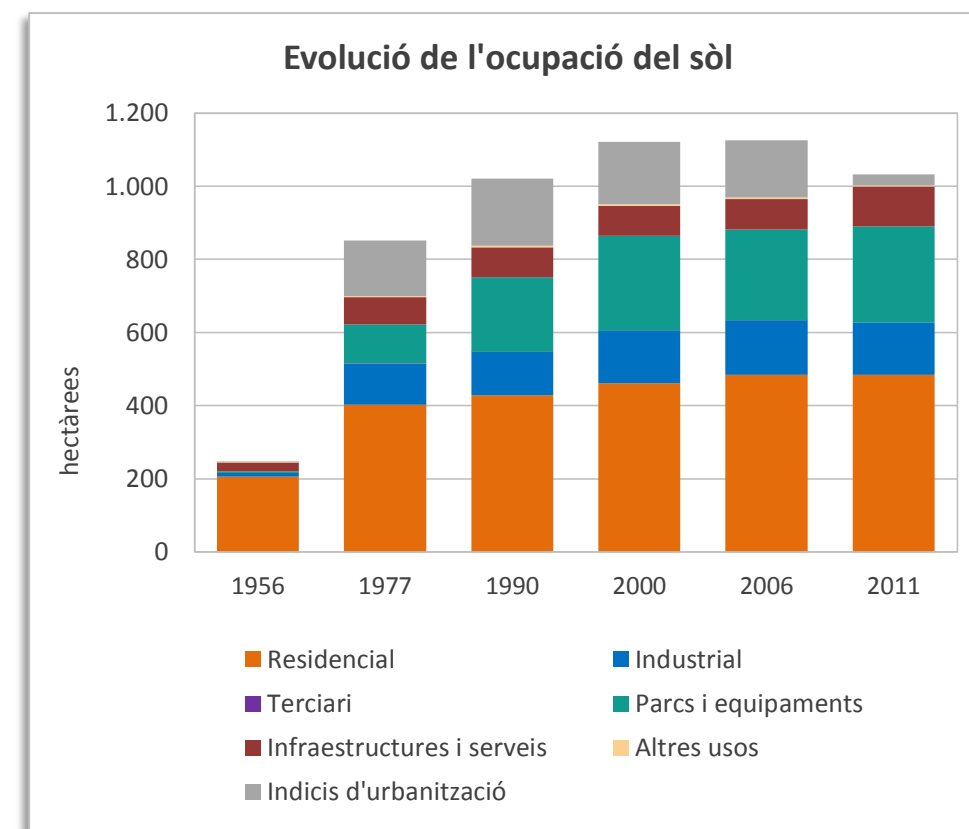


Superfície (km²) 30,6
 Densitat de població (habitants/(km²)) 1.876

Territori

Superfície segons usos del sòl 2011 (ha) ¹	3.061,9	Superfície segons planejament 2014 (ha)	3.060,0
Sòl ocupat (ha)	1.031,9	Sòl urbà (ha)	1.049,0
% Ocupació del sòl	33,7	Sòl urbanitzable delimitat (ha)	428,2
% Sòl residencial	47,0	Sòl urbanitzable no delimitat (ha)	128,6
% Sòl no residencial	42,5	Sòl no urbanitzable (ha)	1.454,2
% Sòl per a infraestructures i sistemes	10,5		
Densitat neta (habitants/ha sòl residencial)	118		

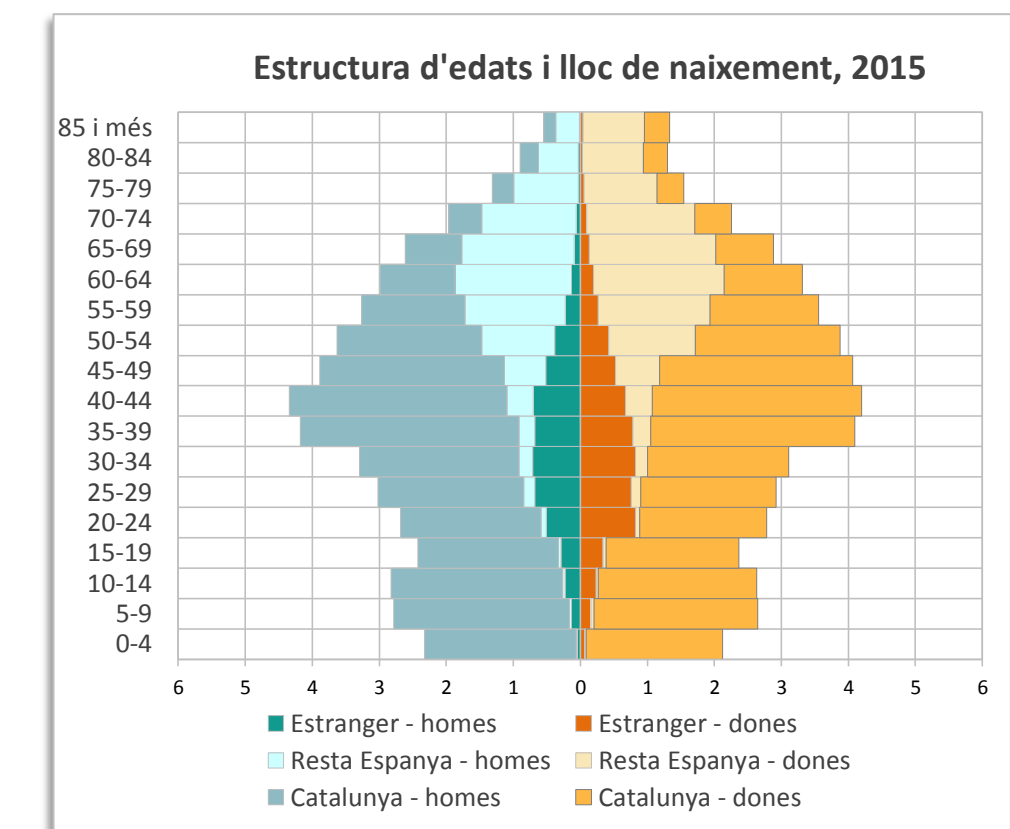
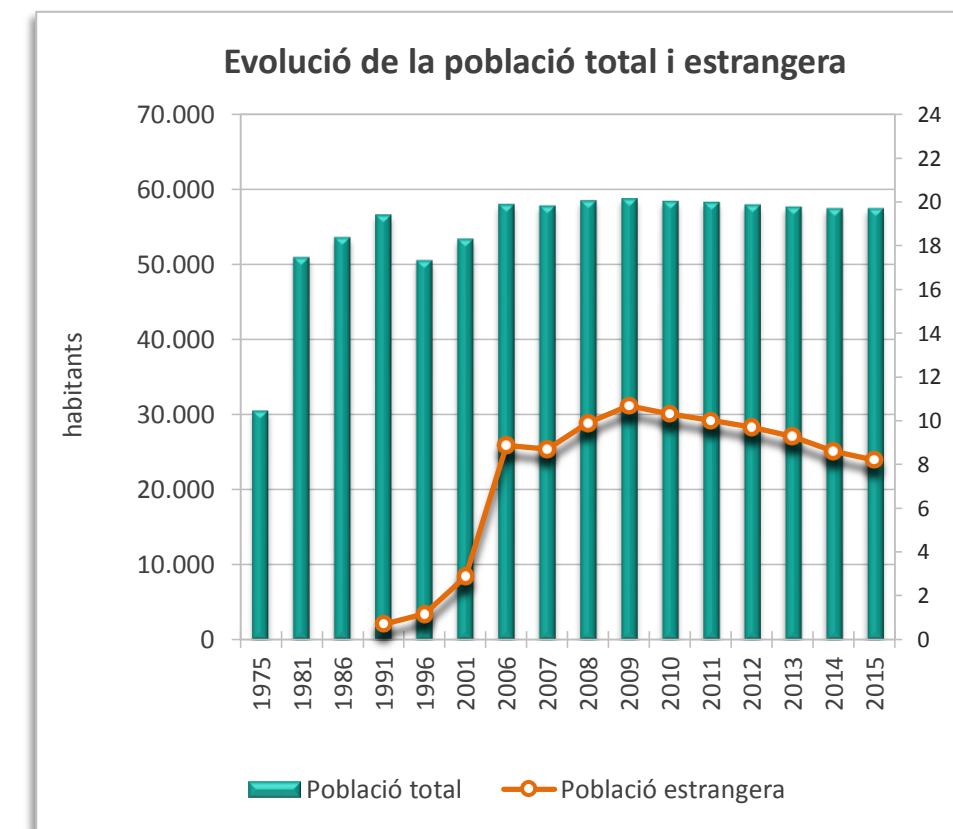
¹ Les dades de l'any 2011 són provisionals.



Població

Població 2015	57.413	Taxa de natalitat (%) ²	8,1
Homes	28.124	Taxa de mortalitat (%) ²	6,8
Dones	29.289	Índex sintètic de fecunditat ²	1,2
Índex de masculinitat	96,0		
Creixement de població 2010-2015	-994	Població estrangera 2015	4.729
% Creixement de població 2010-2015	-1,7	% Població estrangera	8,2
% Població 0-14 anys	15,3	Homes	2.200
% Població 65 i més anys	16,7	Dones	2.529
Taxa de joventut (%)	9,2	% Població estrangera de nacionalitat europea	30,3
Índex d'envelliment	108,6	% Població estrangera de nacionalitat africana	15,1
Índex de sobreenvelliment	11,3	% Població estrangera de nacionalitat americana	38,5
Índex de dependència global	47,0	% Població estrangera de la resta del món	16,1

² Les dades de les taxes de natalitat, mortalitat i de l'índex sintètic de fecunditat són de l'any 2014

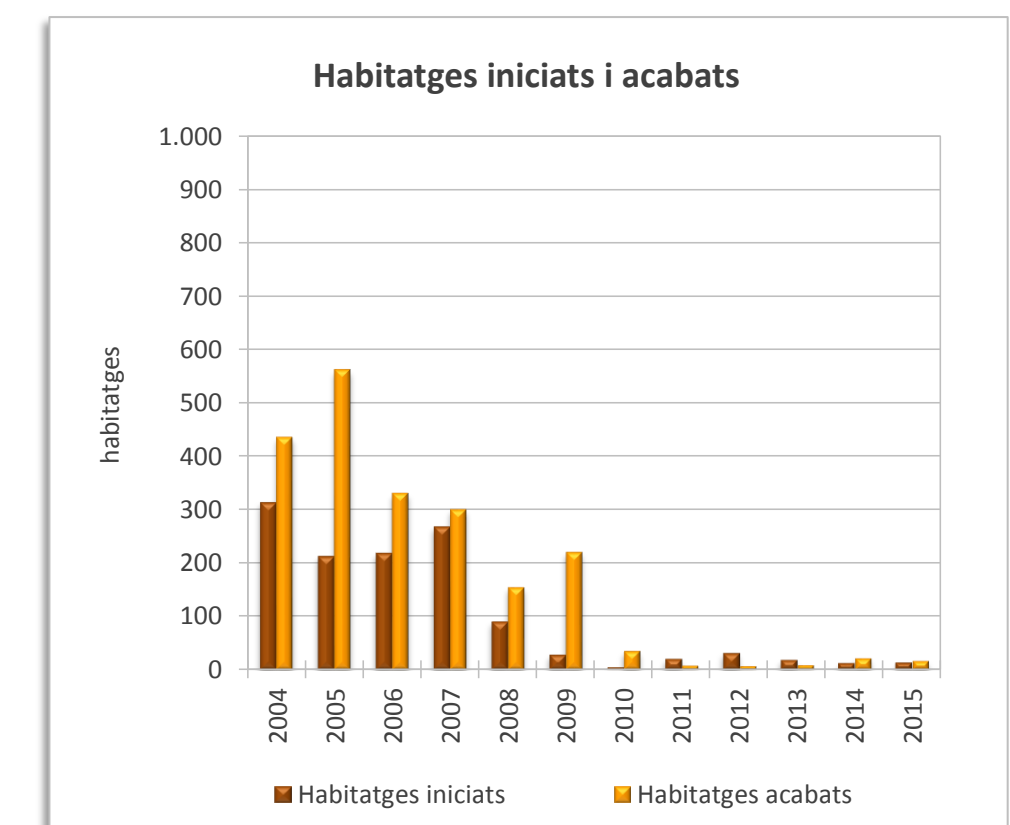
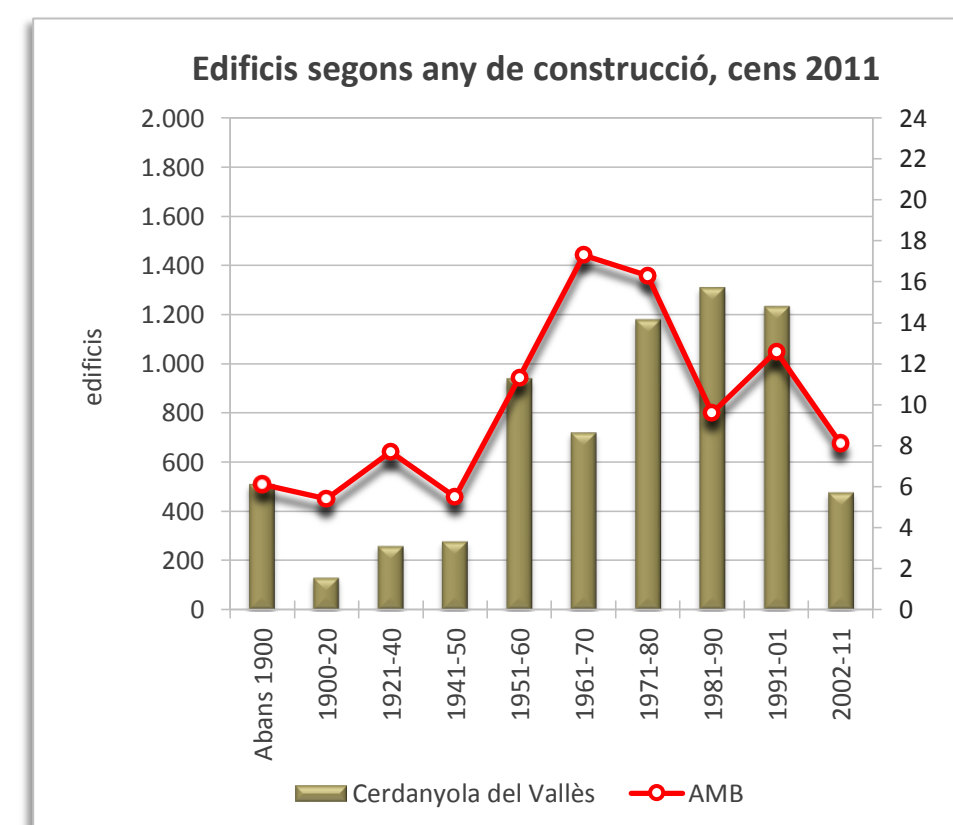
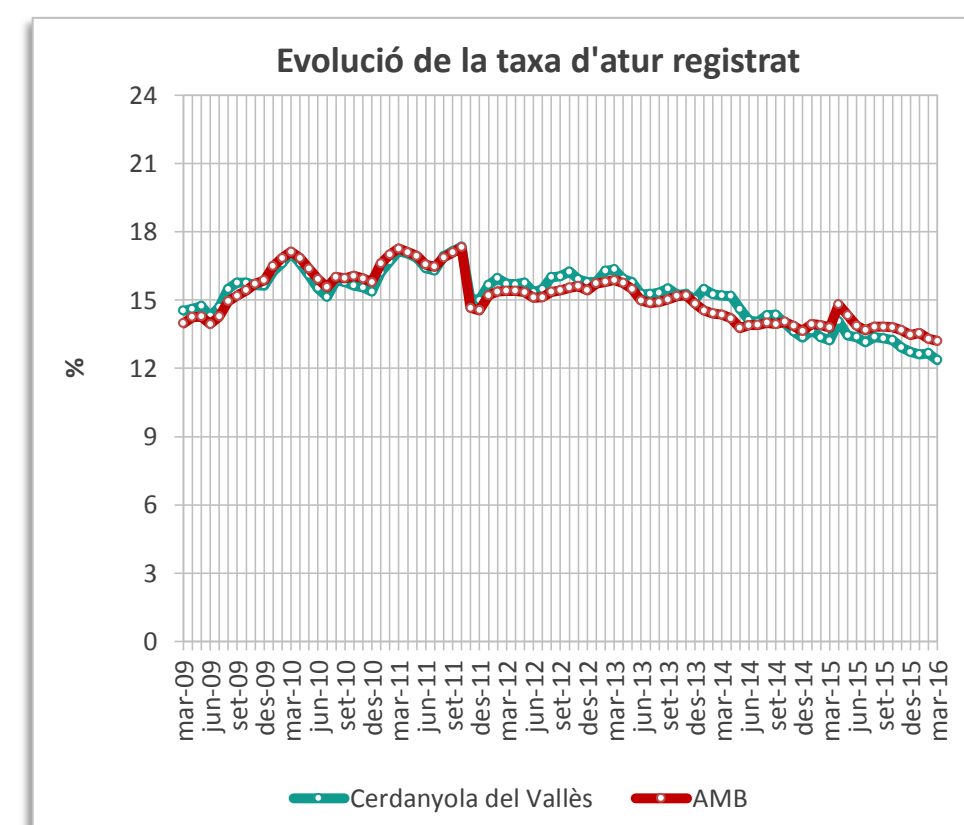
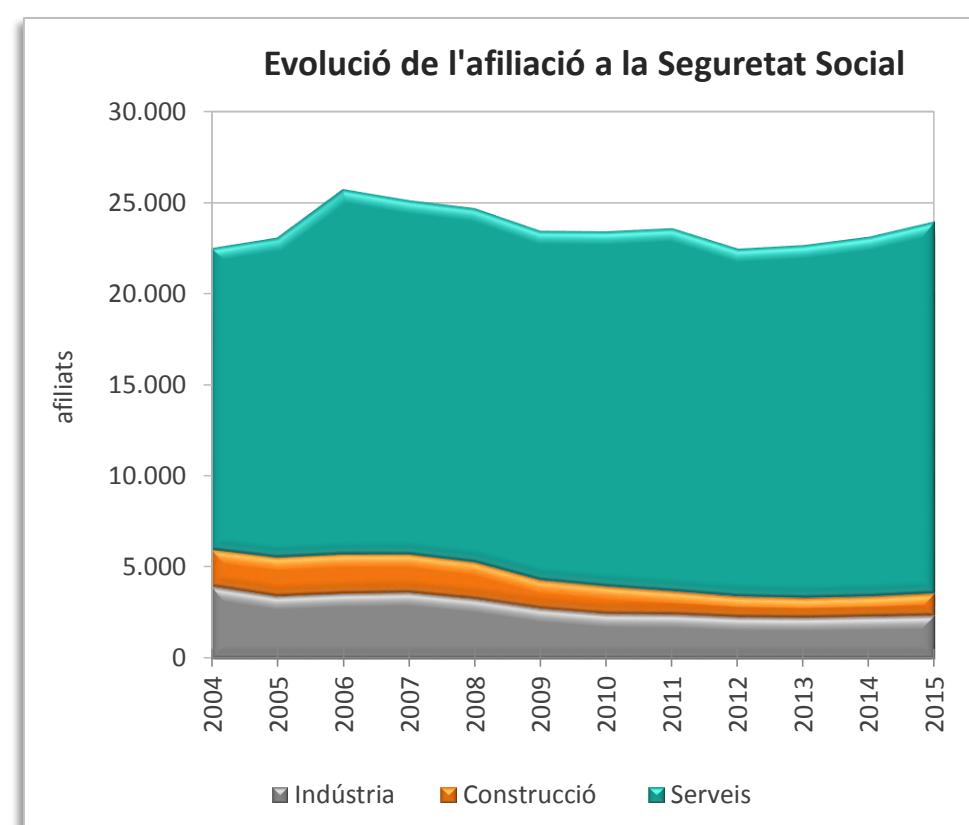


Activitat econòmica

Renda Familiar Disponible per càpita 2015 (€)	13.909	Atur registrat març 2016	3.470
Índex RFDPC 2015 (AMB = 100)	77,8	Taxa d'atur	12,4
Població activa 2016 (1trim)	28.074	Atur masculí	1.514
Afiliació Seguretat Social desembre 2015	23.916	Atur femení	1.956
% Agricultura	0,0	Atur estranger masculí	181
% Indústria	9,7	Atur estranger femení	191
% Construcció	5,1	Atur jove masculí (<20 a 34 anys)	443
% Serveis	85,1	Atur jove femení (<20 a 34 anys)	359

Edificis i habitatges

Edificis destinats a habitatges 2011	7.034	Habitatges iniciats 2015	14
% edificis en mal estat o ruïnós	1,0	Habitatges acabats 2015	17
% edificis en estat deficient	4,5	Mitjana anual habitatges acabats 2004-2015	175
Habitatges familiars 2011	25.300	Habitatges HPO iniciats 2015	0
% habitatges principals	84,3	Habitatges HPO acabats 2015	0
% habitatges secundaris	1,7	Mitjana anual habitatges acabats HPO 2004-2015	43
% habitatges no principals buits	14,0		

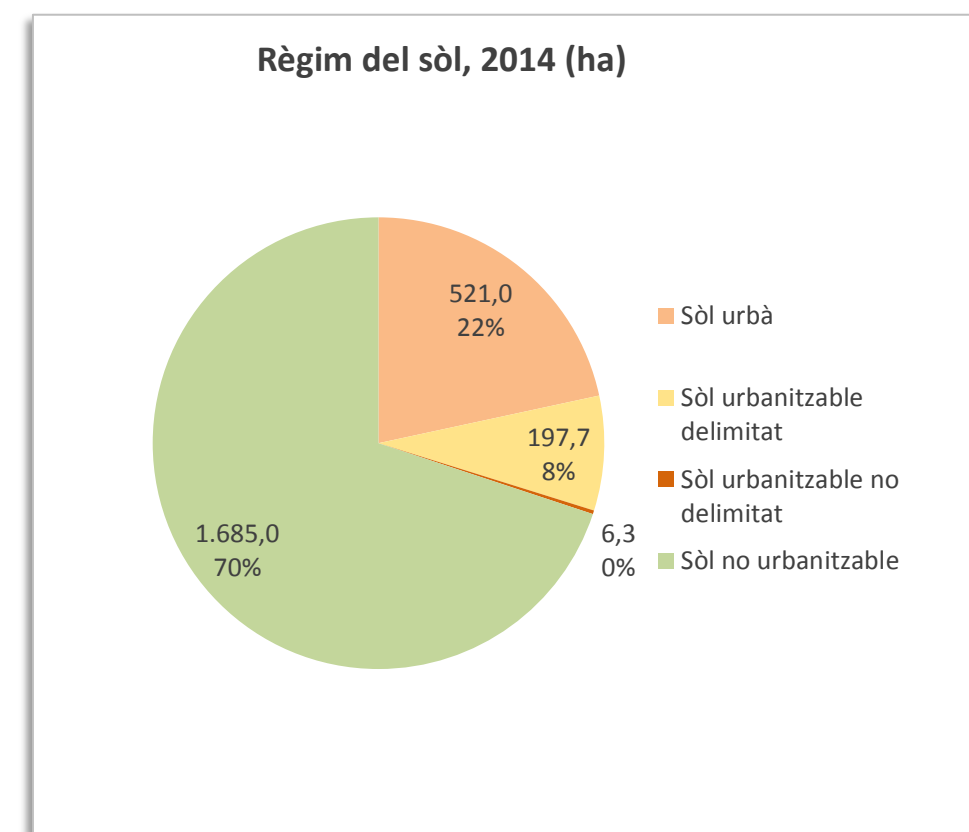
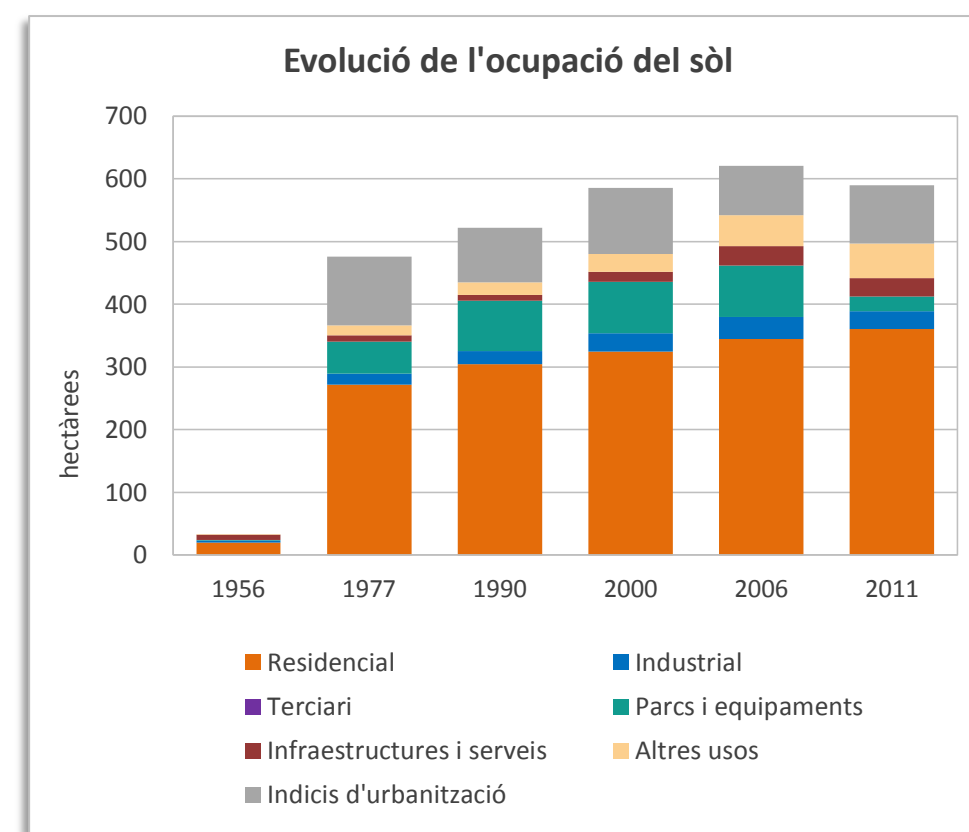


Superfície (km²)	24,2
Densitat de població (habitants/(km²))	366

Territori

Superfície segons usos del sòl 2011 (ha) ¹	2.423,3	Superfície segons planejament 2014 (ha)	2.410,0
Sòl ocupat (ha)	589,7	Sòl urbà (ha)	521,0
% Ocupació del sòl	24,3	Sòl urbanitzable delimitat (ha)	197,7
% Sòl residencial	61,1	Sòl urbanitzable no delimitat (ha)	6,3
% Sòl no residencial	34,0	Sòl no urbanitzable (ha)	1.685,0
% Sòl per a infraestructures i sistemes	4,9		
Densitat neta (habitants/ha sòl residencial)	25		

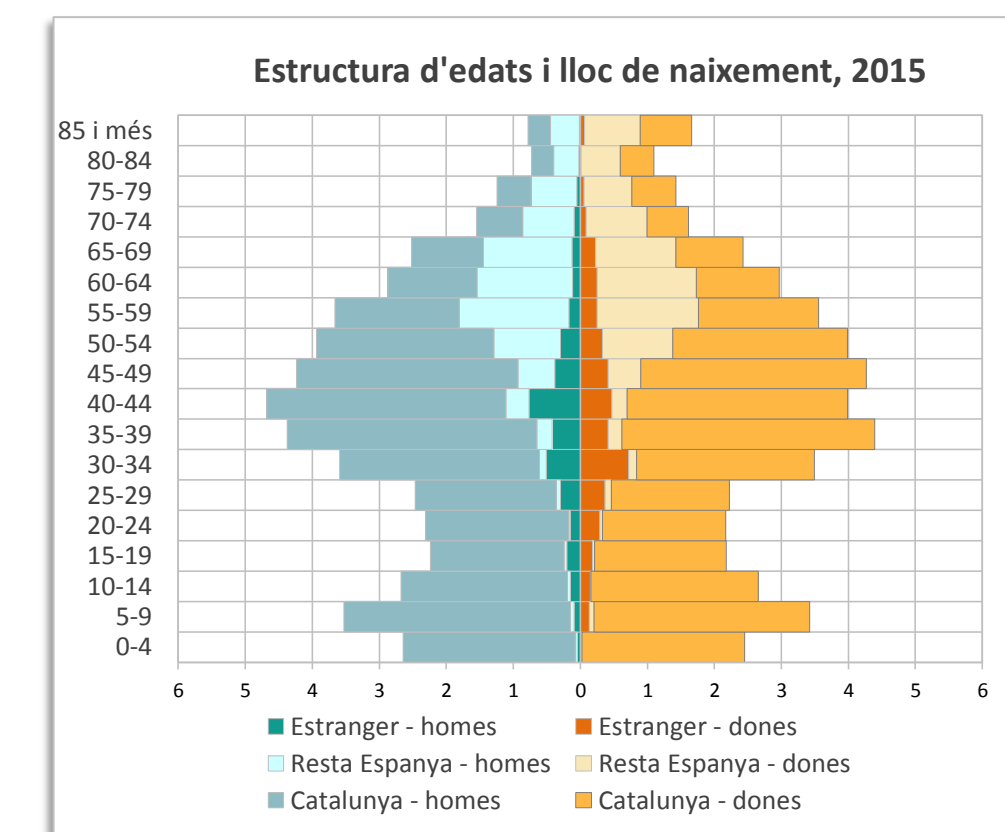
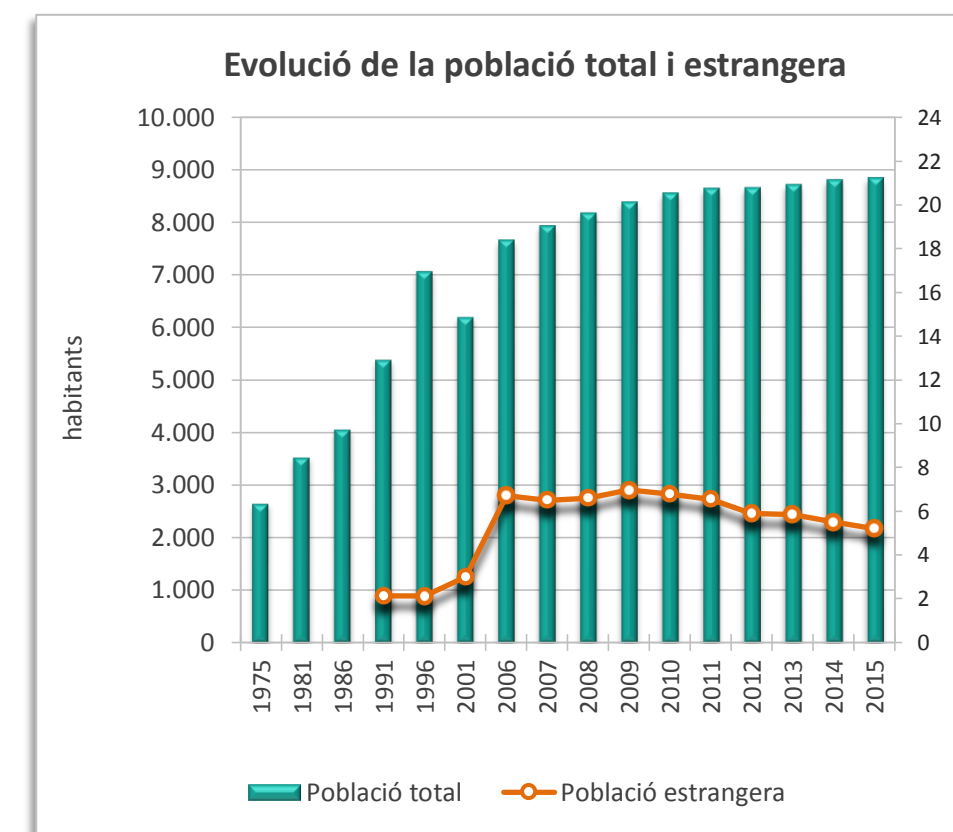
¹ Les dades de l'any 2011 són provisionals.



Població

Població 2015	8.851	Taxa de natalitat (%) ²	9,6
Homes	4.426	Taxa de mortalitat (%) ²	8,4
Dones	4.425	Índex sintètic de fecunditat ²	1,5
Índex de masculinitat	100,0		
Creixement de població 2010-2015	285	Població estrangera 2015	460
% Creixement de població 2010-2015	3,3	% Població estrangera	5,2
% Població 0-14 anys	17,4	Homes	209
% Població 65 i més anys	15,0	Dones	251
Taxa de joventut (%)	8,0	% Població estrangera de nacionalitat europea	45,9
Índex d'envelliment	86,5	% Població estrangera de nacionalitat africana	20,9
Índex de sobreenvelliment	16,2	% Població estrangera de nacionalitat americana	25,7
Índex de dependència global	48,0	% Població estrangera de la resta del món	7,6

² Les dades de les taxes de natalitat, mortalitat i de l'índex sintètic de fecunditat són de l'any 2014

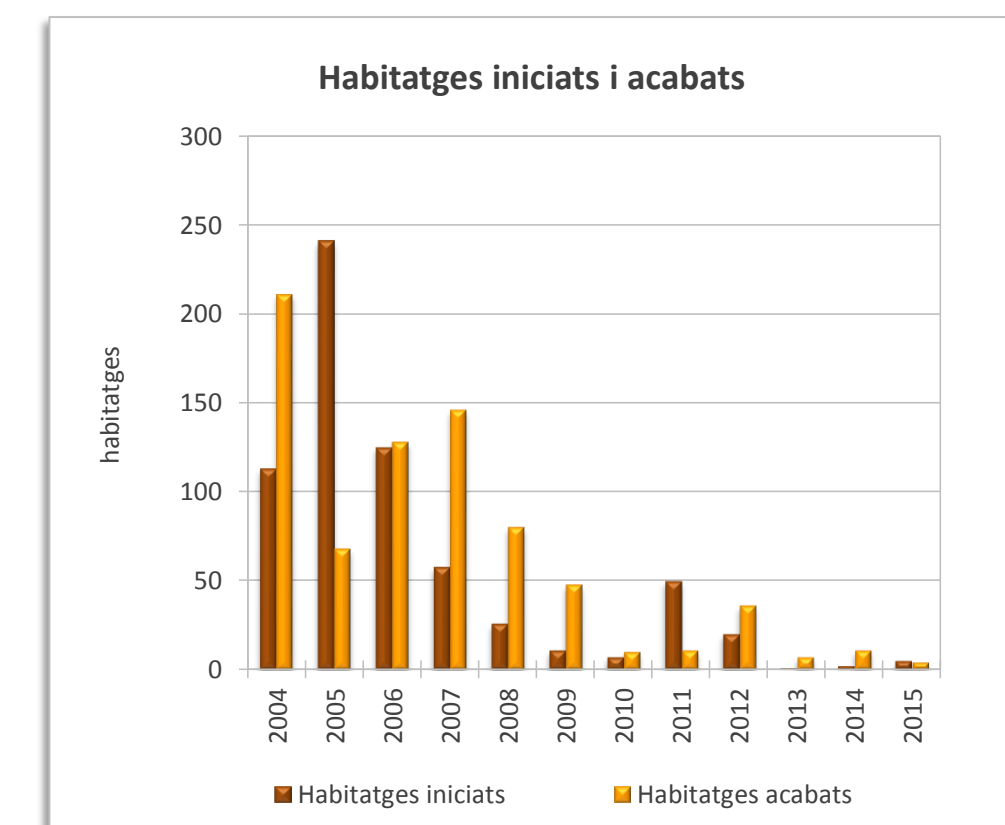
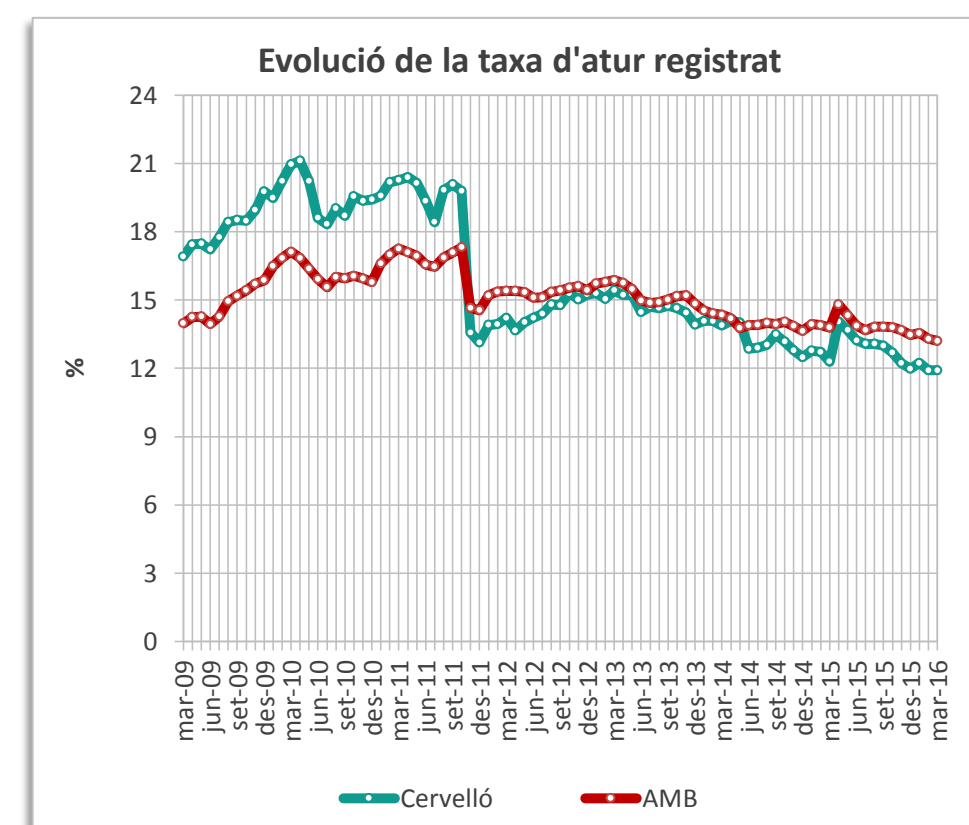
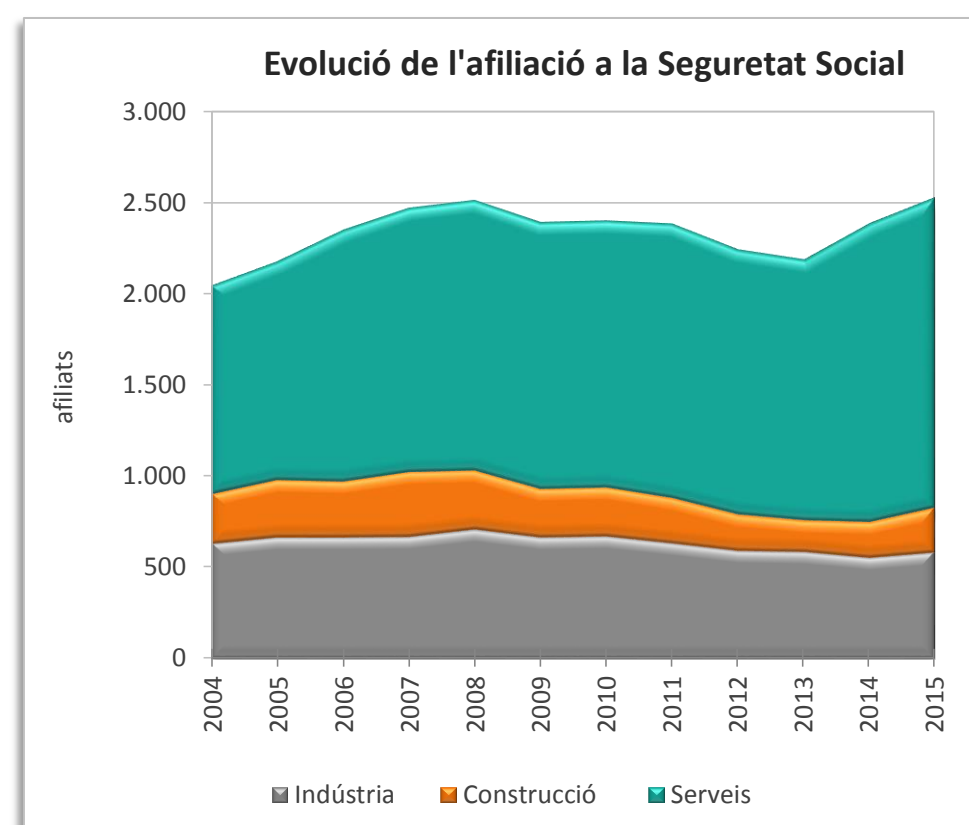


Activitat econòmica

Renda Familiar Disponible per càpita 2015 (€)	17.127	Atur registrat març 2016	490
Índex RFDPC 2015 (AMB = 100)	95,8	Taxa d'atur	11,9
Població activa 2016 (1trim)	4.114	Atur masculí	212
Afiliació Seguretat Social desembre 2015	2.529	Atur femení	278
% Agricultura	0,1	Atur estranger masculí	24
% Indústria	23,0	Atur estranger femení	27
% Construcció	9,8	Atur jove masculí (<20 a 34 anys)	43
% Serveis	67,1	Atur jove femení (<20 a 34 anys)	43

Edificis i habitatges

Edificis destinats a habitatges 2011	2.896	Habitatges iniciats 2015	5
% edificis en mal estat o ruïnós	0,8	Habitatges acabats 2015	4
% edificis en estat deficient	2,1	Mitjana anual habitatges acabats 2004-2015	63
Habitatges familiars 2011	3.984	Habitatges HPO iniciats 2015	0
% habitatges principals	78,2	Habitatges HPO acabats 2015	0
% habitatges secundaris	13,9	Mitjana anual habitatges acabats HPO 2004-2015	5
% habitatges no principals buits	7,9		

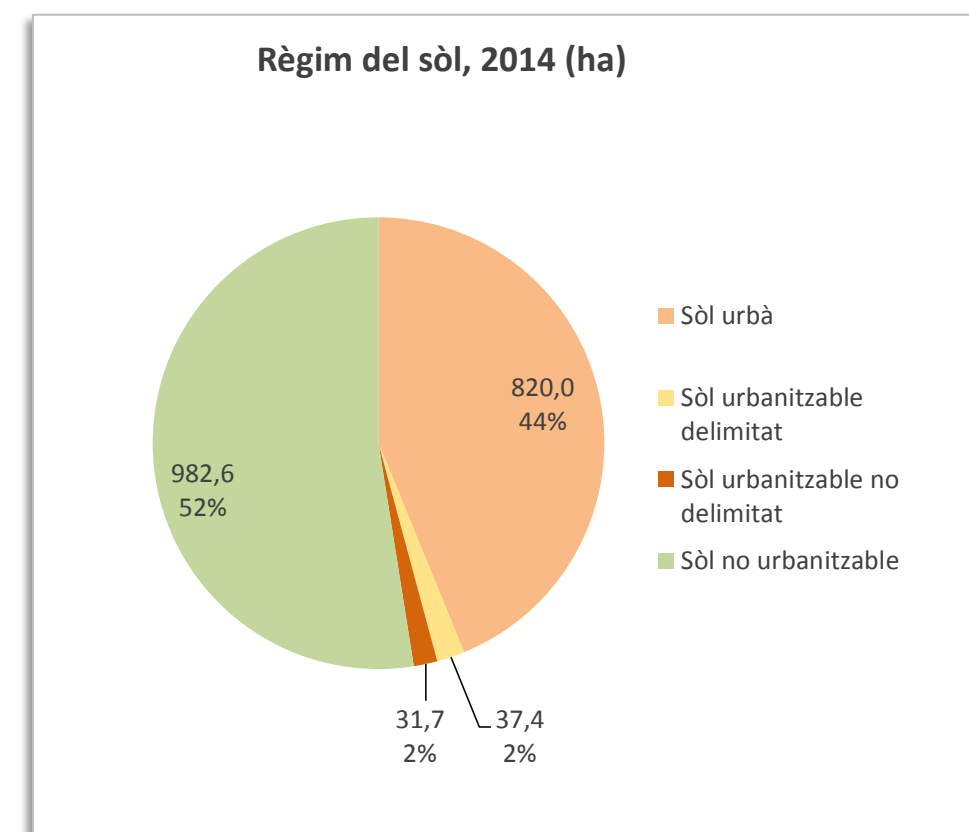
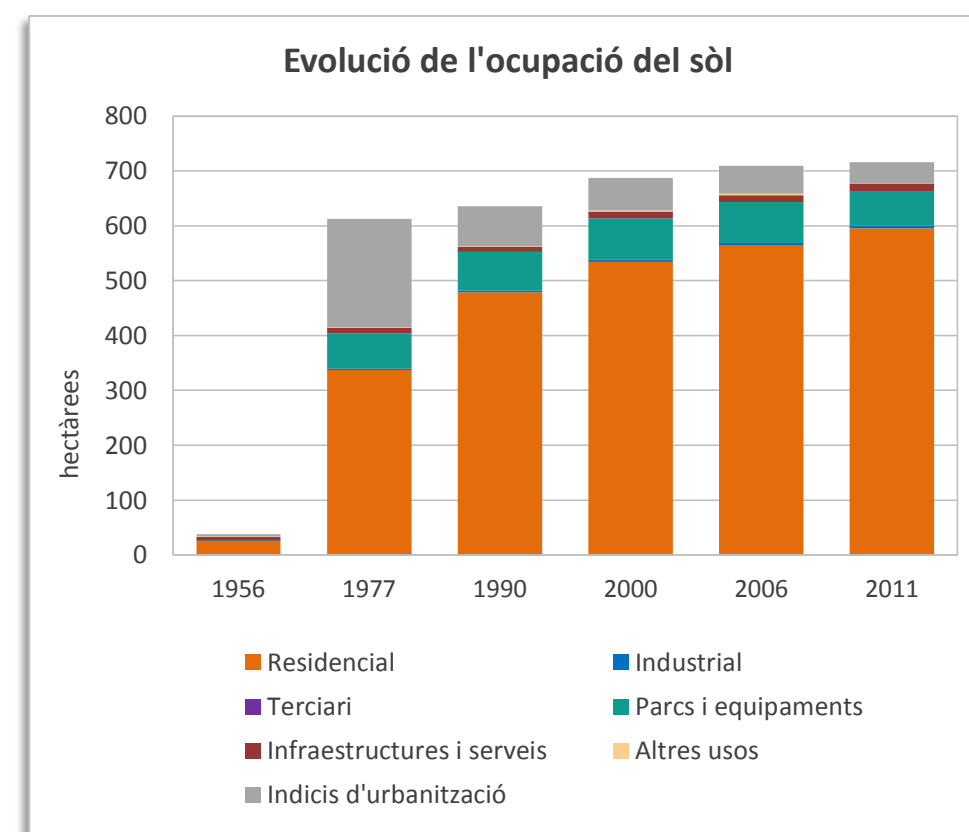


Superfície (km ²)	18,5
Densitat de població (habitants/(km ²))	770

Territori

Superfície segons usos del sòl 2011 (ha) ¹	1.846,0	Superfície segons planejament 2014 (ha)	1.840,0
Sòl ocupat (ha)	716,2	Sòl urbà (ha)	820,0
% Ocupació del sòl	38,8	Sòl urbanitzable delimitat (ha)	37,4
% Sòl residencial	83,2	Sòl urbanitzable no delimitat (ha)	31,7
% Sòl no residencial	15,0	Sòl no urbanitzable (ha)	982,6
% Sòl per a infraestructures i sistemes	1,8		
Densitat neta (habitants/ha sòl residencial)	24		

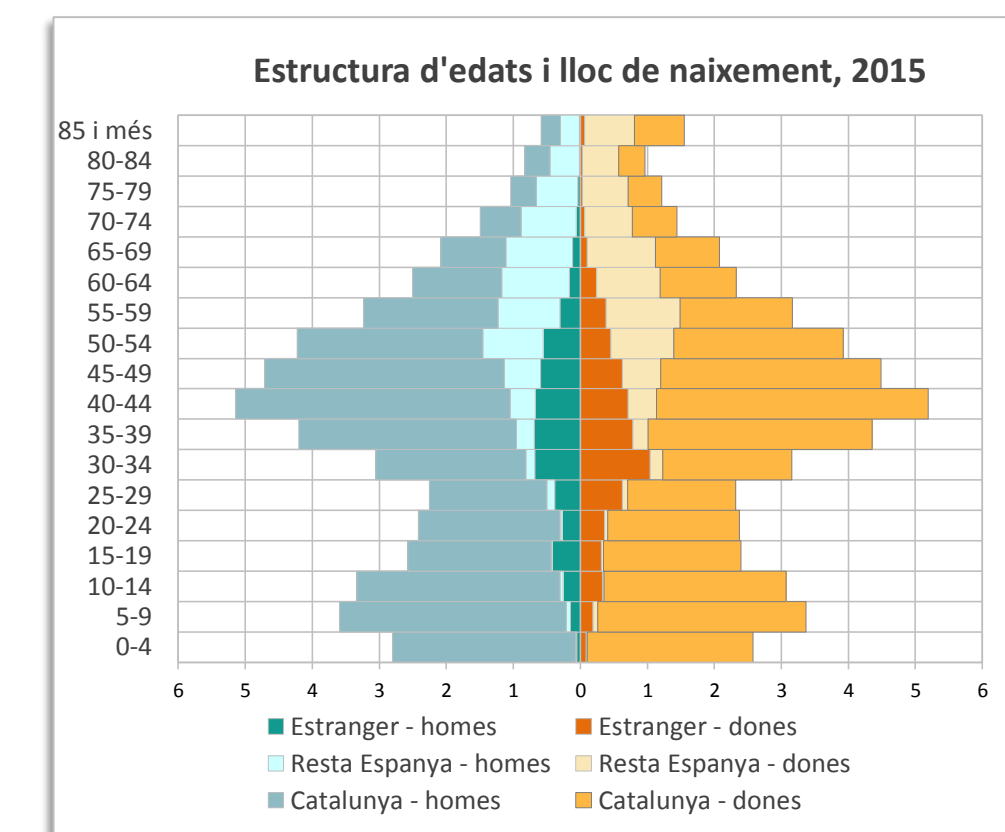
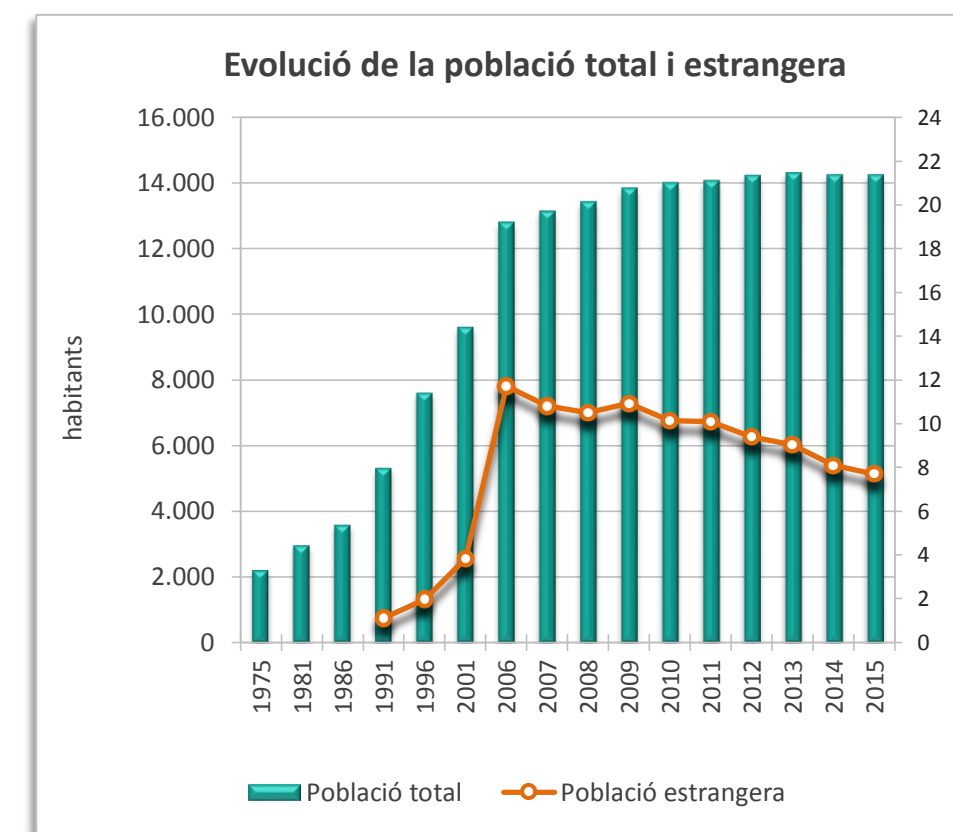
¹ Les dades de l'any 2011 són provisionals.



Població

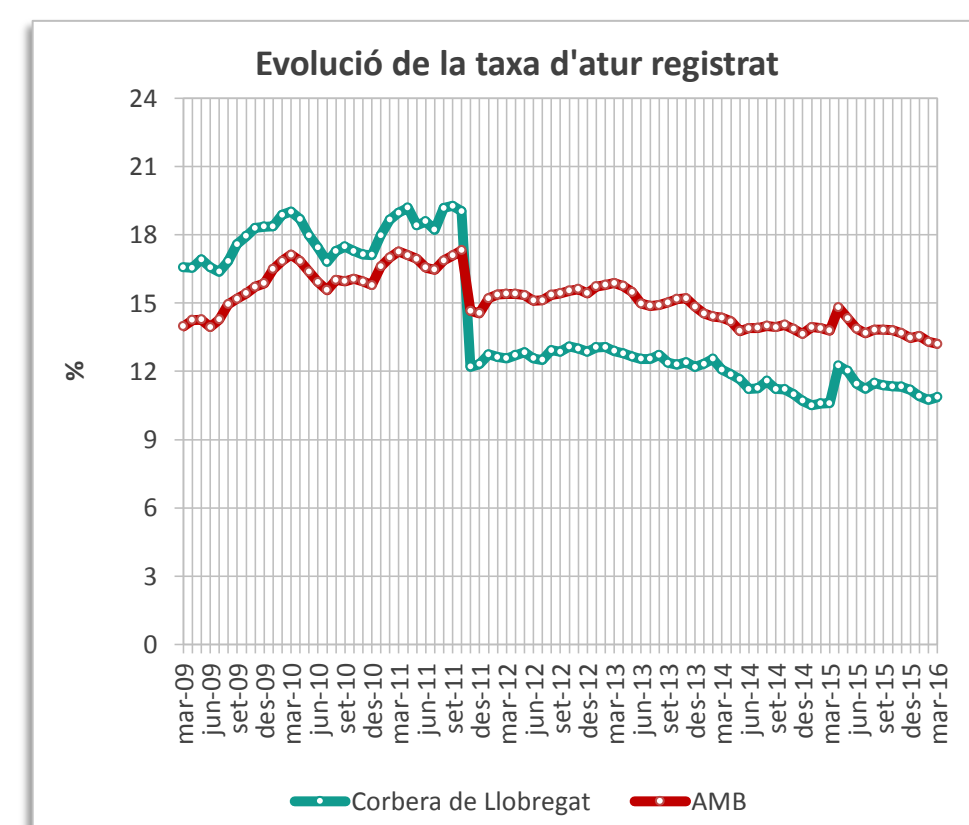
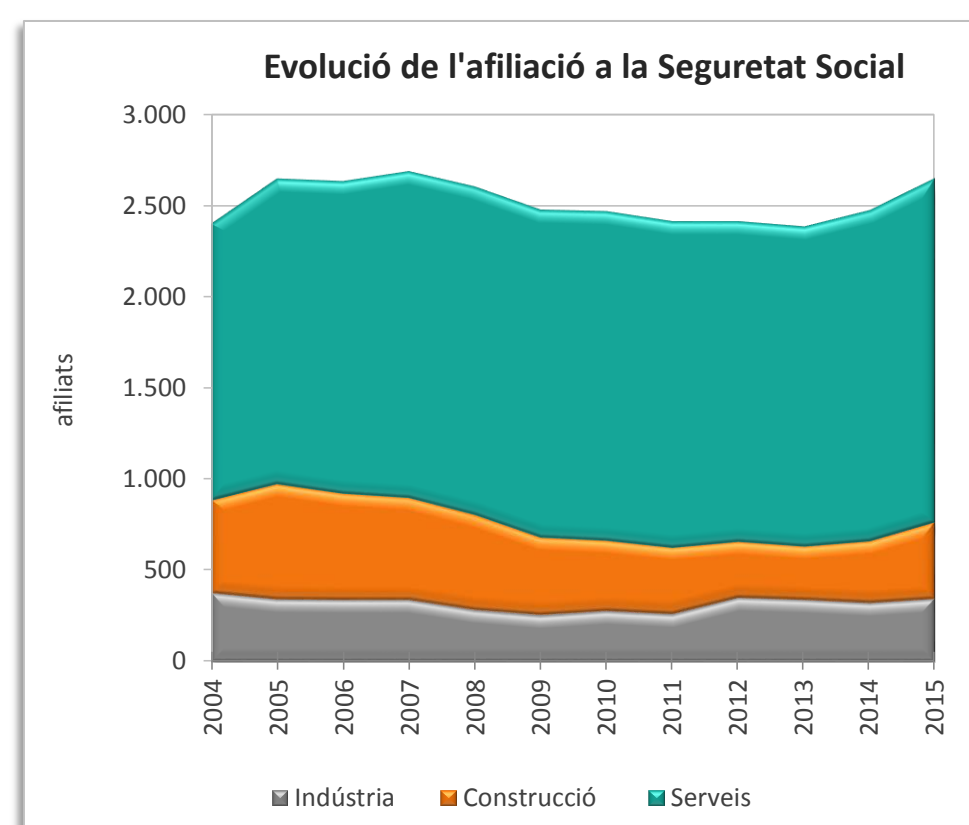
Població 2015	14.240	Taxa de natalitat (%) ²	10,1
Homes	7.127	Taxa de mortalitat (%) ²	8,7
Dones	7.113	Índex sintètic de fecunditat ²	1,4
Índex de masculinitat	100,2		
Creixement de població 2010-2015	240	Població estrangera 2015	1.092
% Creixement de població 2010-2015	1,7	% Població estrangera	7,7
% Població 0-14 anys	18,7	Homes	506
% Població 65 i més anys	13,3	Dones	586
Taxa de joventut (%)	8,6	% Població estrangera de nacionalitat europea	30,6
Índex d'envelliment	70,8	% Població estrangera de nacionalitat africana	18,6
Índex de sobreenvelliment	16,1	% Població estrangera de nacionalitat americana	48,2
Índex de dependència global	47,1	% Població estrangera de la resta del món	2,7

² Les dades de les taxes de natalitat, mortalitat i de l'índex sintètic de fecunditat són de l'any 2014



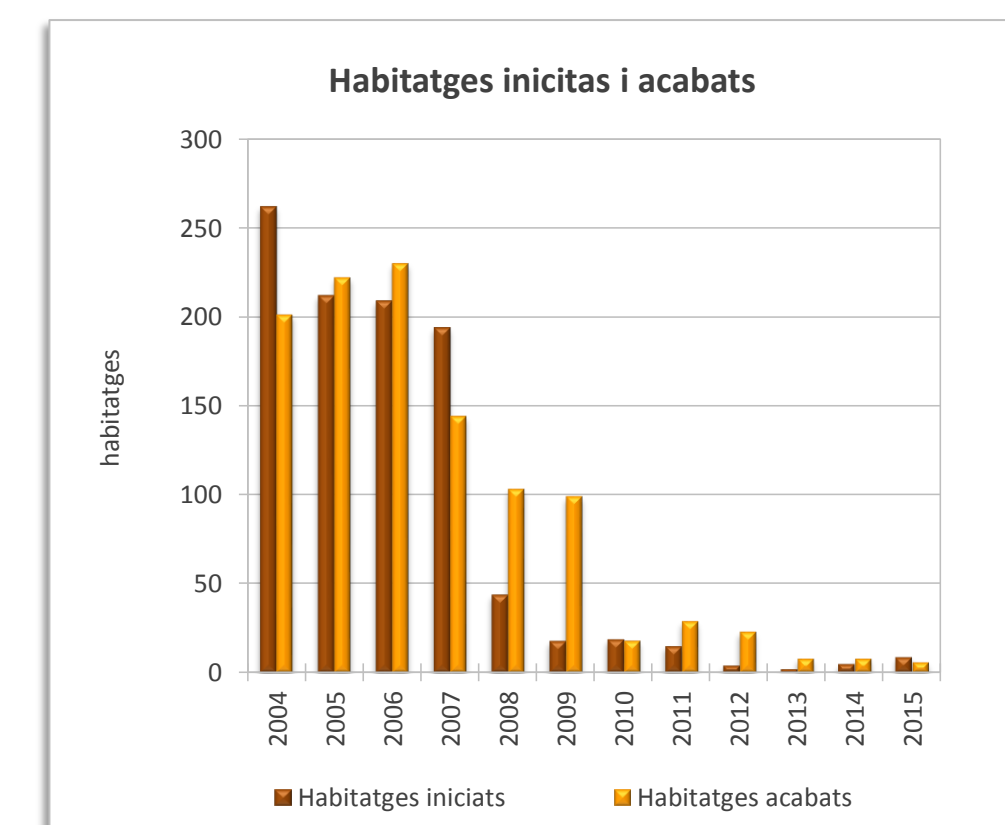
Activitat econòmica

Renda Familiar Disponible per càpita 2015 (€)	18.477	Atur registrat març 2016	702
Índex RFDPC 2015 (AMB = 100)	103,3	Taxa d'atur	10,9
Població activa 2016 (1trim)	6.464	Atur masculí	316
Afiliació Seguretat Social desembre 2015	2.647	Atur femení	386
% Agricultura	0,2	Atur estranger masculí	45
% Indústria	12,7	Atur estranger femení	38
% Construcció	16,1	Atur jove masculí (<20 a 34 anys)	61
% Serveis	71,1	Atur jove femení (<20 a 34 anys)	79



Edificis i habitatges

Edificis destinats a habitatges 2011	4.665	Habitatges iniciats 2015	9
% edificis en mal estat o ruïnós	0,4	Habitatges acabats 2015	6
% edificis en estat deficient	3,6	Mitjana anual habitatges acabats 2004-2015	91
Habitatges familiars 2011	6.722	Habitatges HPO iniciats 2015	0
% habitatges principals	75,4	Habitatges HPO acabats 2015	0
% habitatges secundaris	18,1	Mitjana anual habitatges acabats HPO 2004-2015	3
% habitatges no principals buits	6,5		

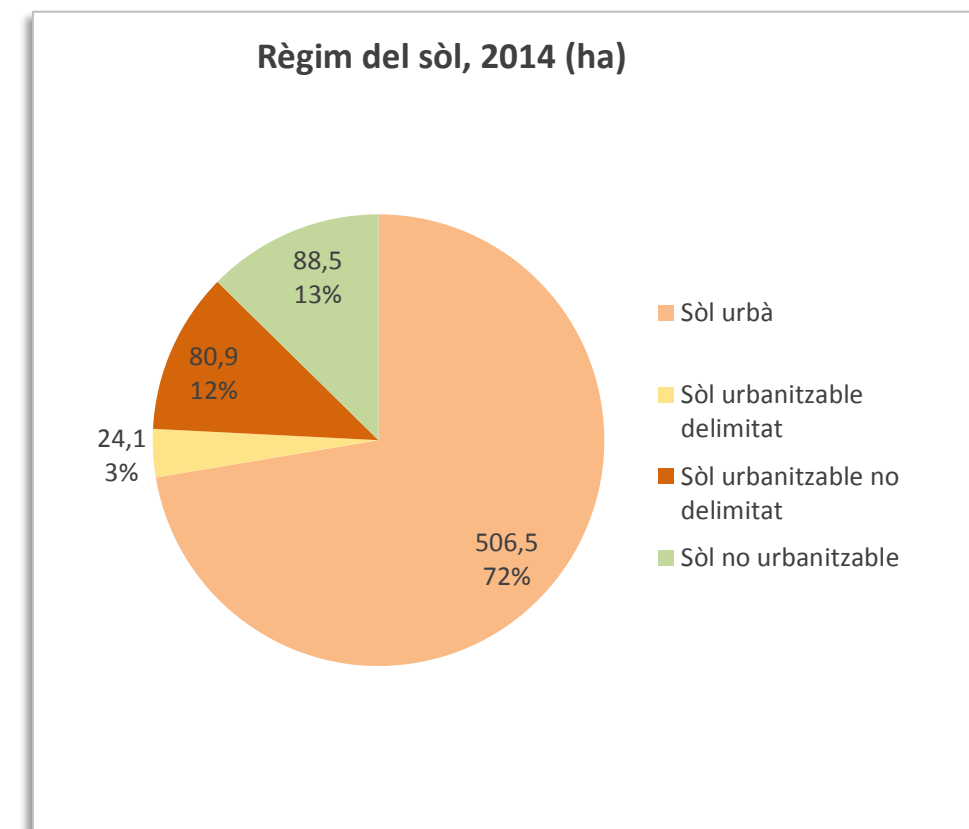
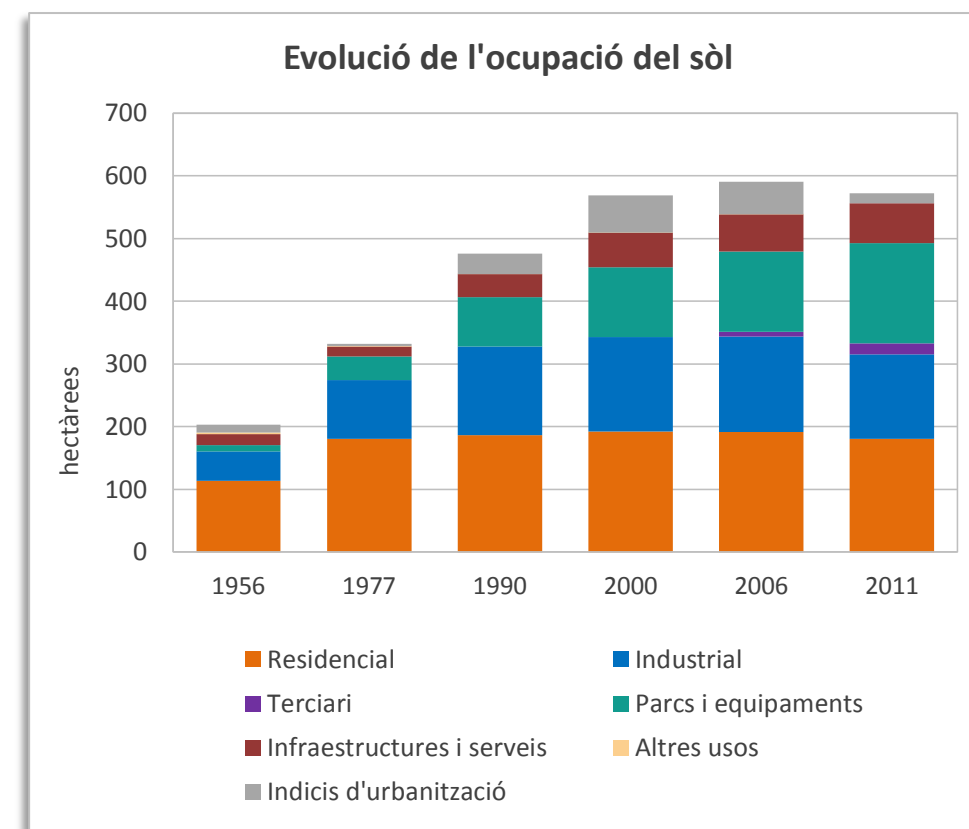


Superfície (km²) 7
 Densitat de població (habitants/(km²)) 12.339

Territori

Superfície segons usos del sòl 2011 (ha) ¹	695,7	Superfície segons planejament 2014 (ha)	700,0
Sòl ocupat (ha)	572,3	Sòl urbà (ha)	506,5
% Ocupació del sòl	82,3	Sòl urbanitzable delimitat (ha)	24,1
% Sòl residencial	31,6	Sòl urbanitzable no delimitat (ha)	80,9
% Sòl no residencial	57,4	Sòl no urbanitzable (ha)	88,5
% Sòl per a infraestructures i sistemes	11,0		
Densitat neta (habitants/ha sòl residencial)	478		

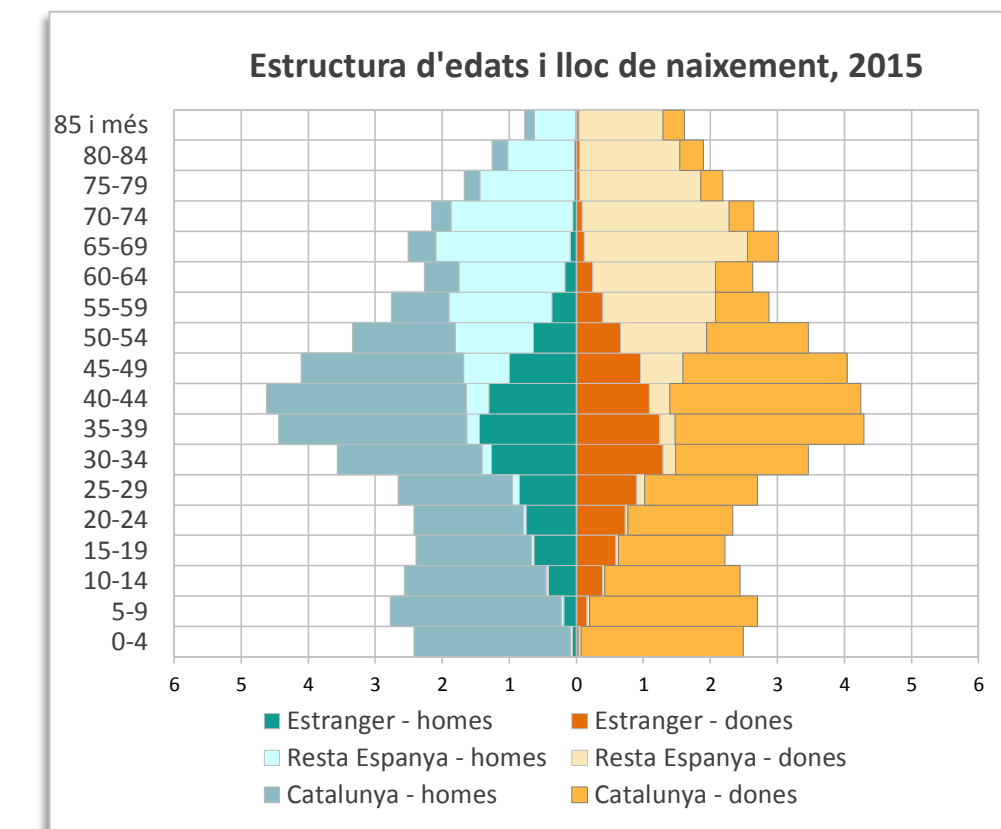
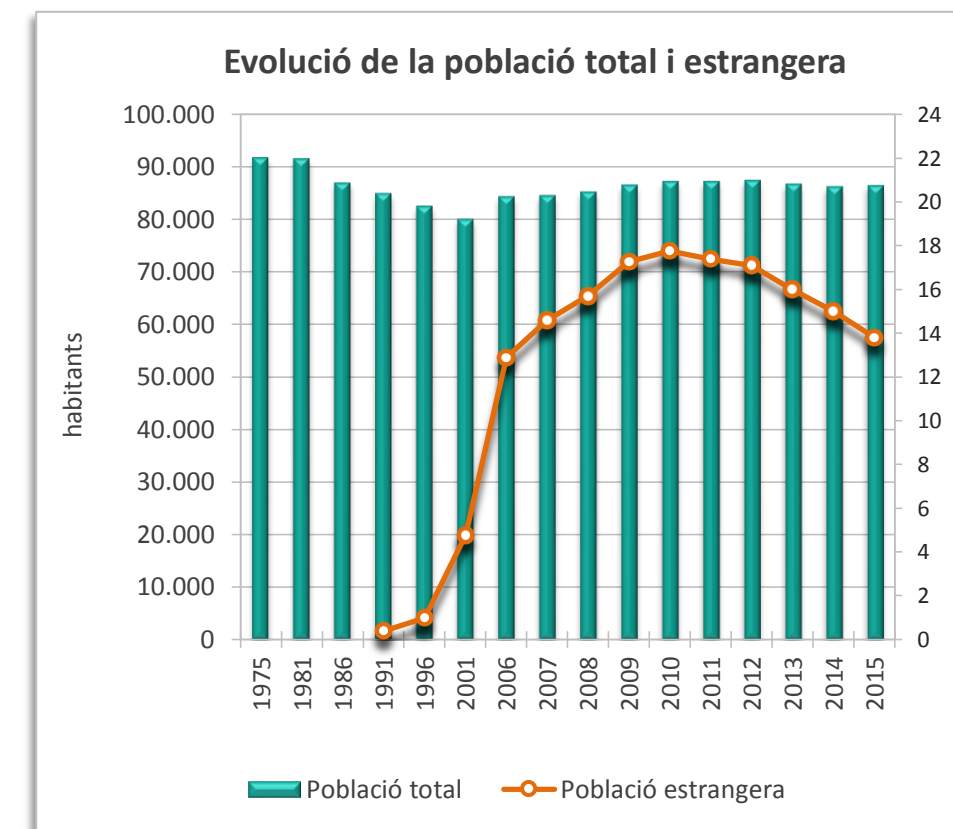
¹ Les dades de l'any 2011 són provisionals.



Població

Població 2015	86.376	Taxa de natalitat (%) ²	9,7
Homes	42.093	Taxa de mortalitat (%) ²	7,8
Dones	44.283	Índex sintètic de fecunditat ²	1,4
Índex de masculinitat	95,1	Població estrangera 2015	11.893
Creixement de població 2010-2015	-864	% Població estrangera	13,8
% Creixement de població 2010-2015	-1,0	Homes	6.334
% Població 0-14 anys	15,4	Dones	5.559
% Població 65 i més anys	19,7	% Població estrangera de nacionalitat europea	21,1
Taxa de joventut (%)	8,4	% Població estrangera de nacionalitat africana	30,1
Índex d'envelliment	128,2	% Població estrangera de nacionalitat americana	37,8
Índex de sobreenvelliment	12,1	% Població estrangera de la resta del món	11,0
Índex de dependència global	54,2		

² Les dades de les taxes de natalitat, mortalitat i de l'índex sintètic de fecunditat són de l'any 2014

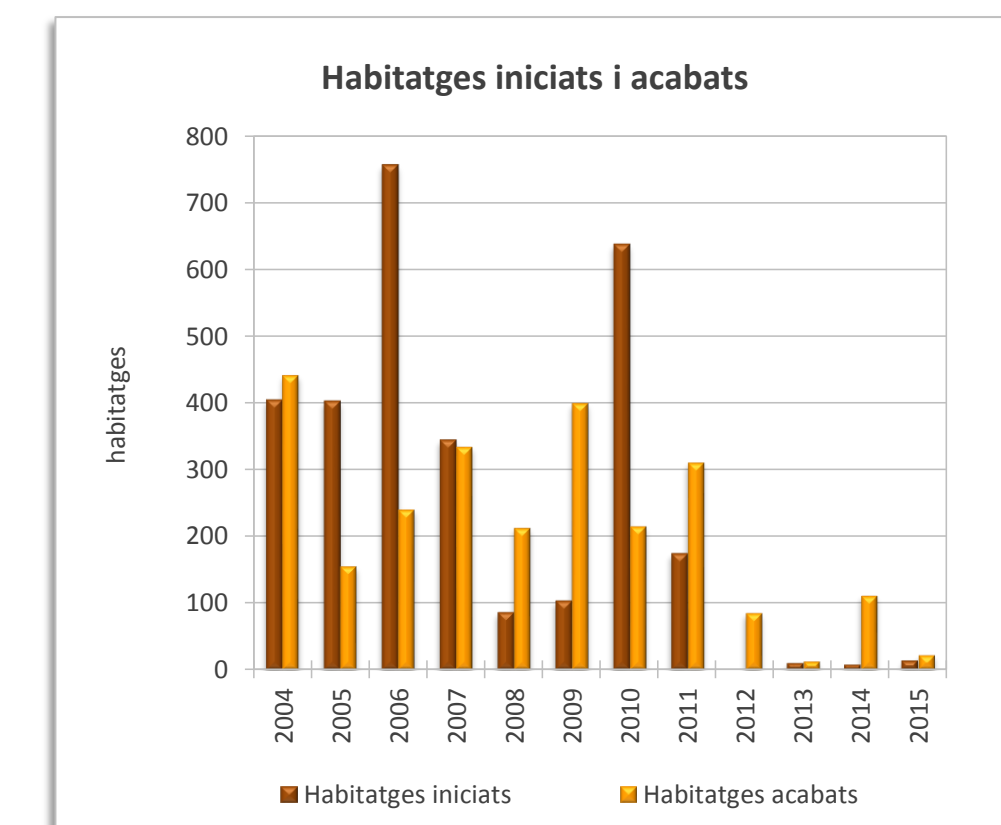
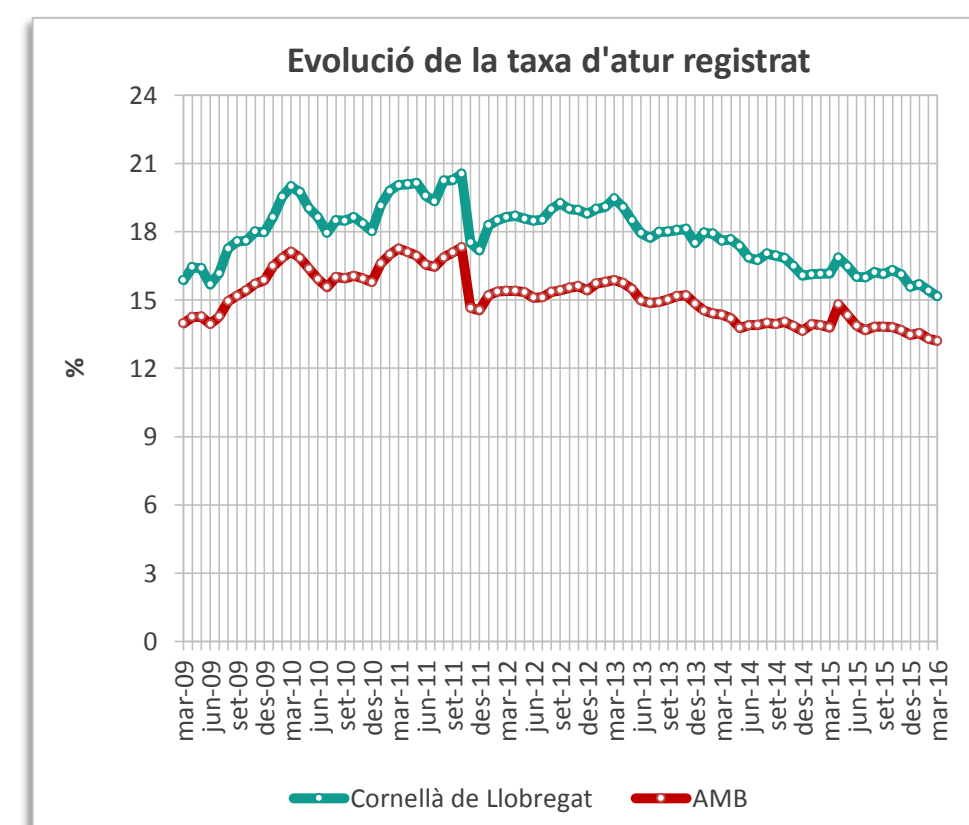
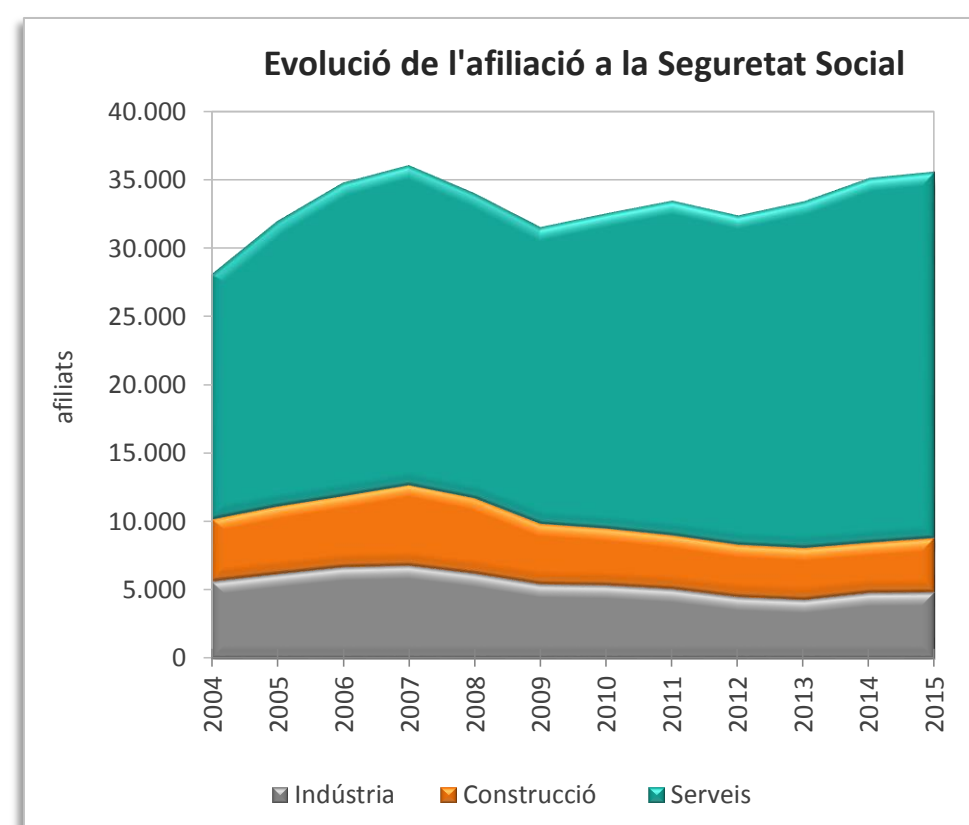


Activitat econòmica

Renda Familiar Disponible per càpita 2015 (€)	13.336	Atur registrat març 2016	6.263
Índex RFDPC 2015 (AMB = 100)	74,6	Taxa d'atur	15,2
Població activa 2016 (1trim)	41.313	Atur masculí	3.143
Afiliació Seguretat Social desembre 2015	35.562	Atur femení	3.120
% Agricultura	0,1	Atur estranger masculí	955
% Indústria	13,5	Atur estranger femení	521
% Construcció	11,3	Atur jove masculí (<20 a 34 anys)	737
% Serveis	75,2	Atur jove femení (<20 a 34 anys)	744

Edificis i habitatges

Edificis destinats a habitatges 2011	3.926	Habitatges iniciats 2015	14
% edificis en mal estat o ruïnós	3,7	Habitatges acabats 2015	22
% edificis en estat deficient	10,0	Mitjana anual habitatges acabats 2004-2015	212
Habitatges familiars 2011	36.662	Habitatges HPO iniciats 2015	0
% habitatges principals	91,2	Habitatges HPO acabats 2015	0
% habitatges secundaris	1,5	Mitjana anual habitatges acabats HPO 2004-2015	51
% habitatges no principals buits	7,3		

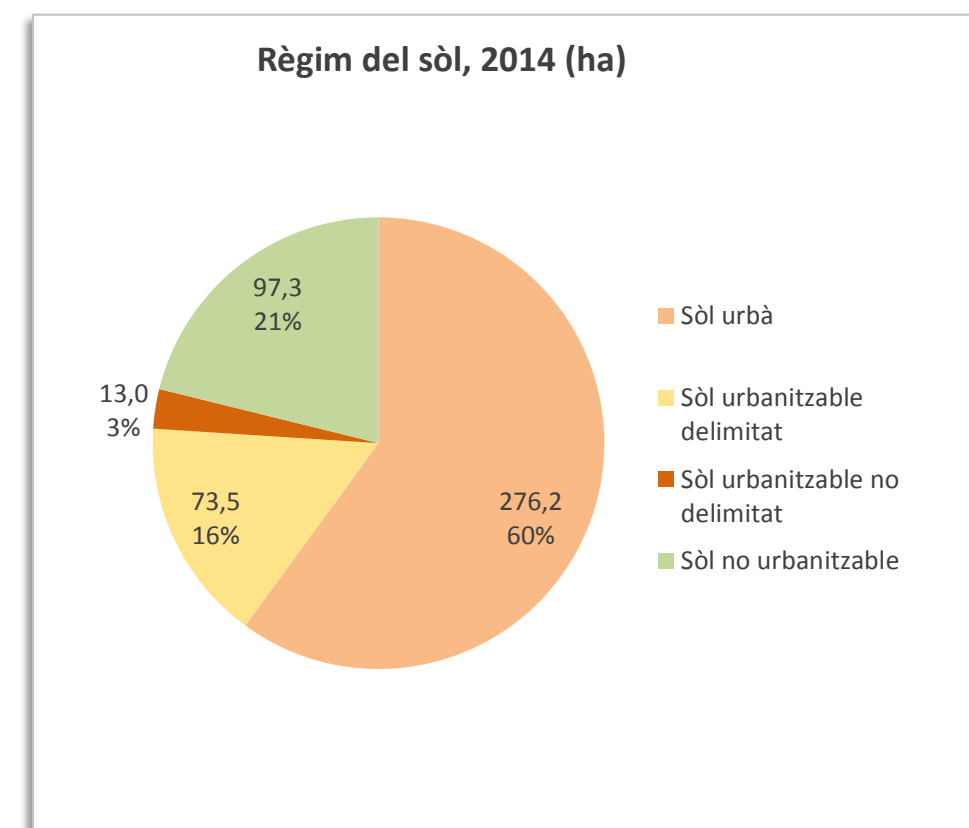
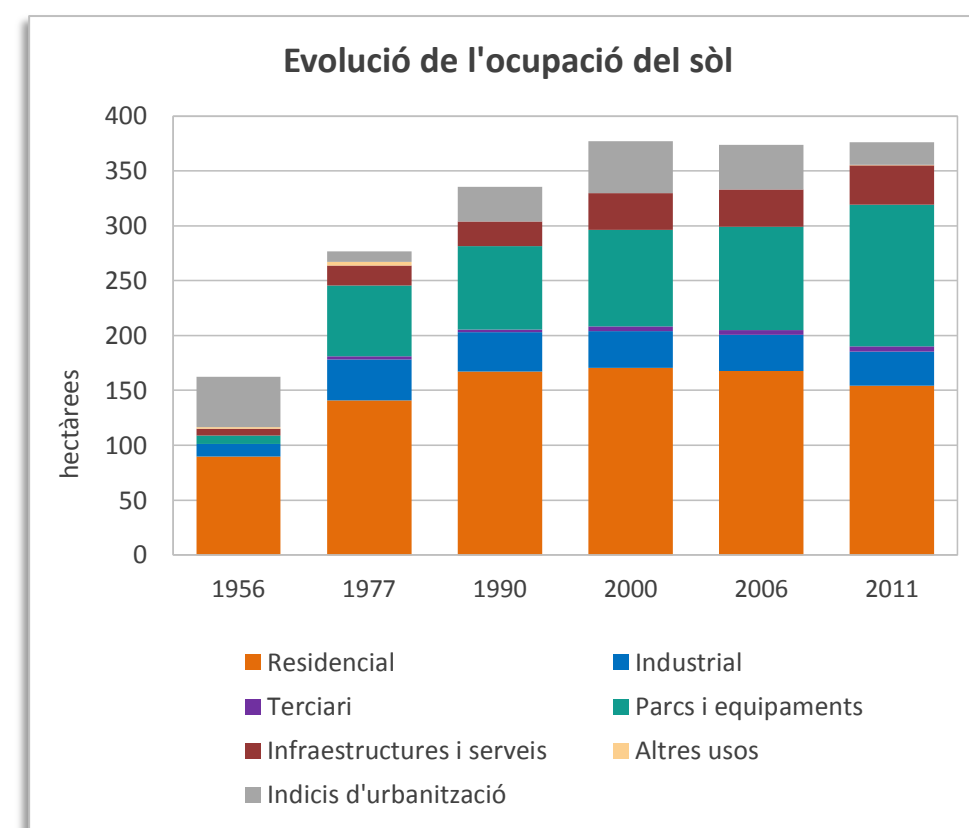


Superfície (km²) 4,6
 Densitat de població (habitants/(km²)) 9.919

Territori

Superfície segons usos del sòl 2011 (ha) ¹	460,4	Superfície segons planejament 2014 (ha)	460,0
Sòl ocupat (ha)	376,1	Sòl urbà (ha)	276,2
% Ocupació del sòl	81,7	Sòl urbanitzable delimitat (ha)	73,5
% Sòl residencial	41,0	Sòl urbanitzable no delimitat (ha)	13,0
% Sòl no residencial	49,5	Sòl no urbanitzable (ha)	97,3
% Sòl per a infraestructures i sistemes	9,5		
Densitat neta (habitants/ha sòl residencial)	296		

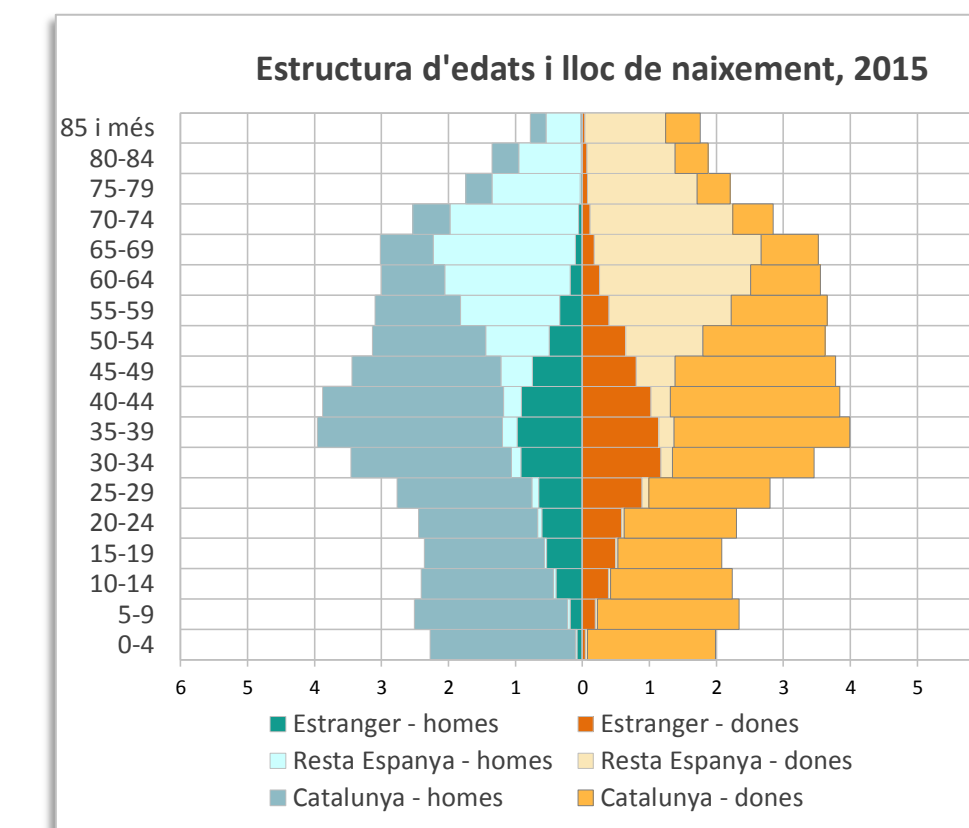
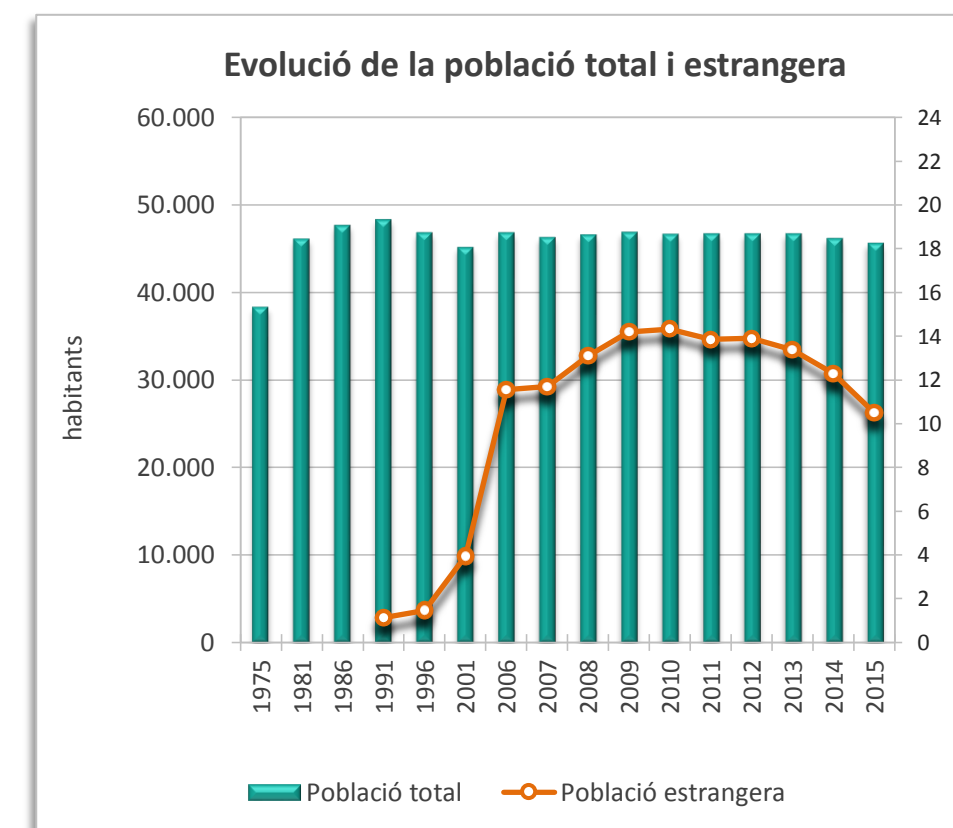
¹ Les dades de l'any 2011 són provisionals.



Població

Població 2015	45.626	Taxa de natalitat (%) ²	7,9
Homes	21.965	Taxa de mortalitat (%) ²	8,0
Dones	23.661	Índex sintètic de fecunditat ²	1,2
Índex de masculinitat	92,8		
Creixement de població 2010-2015	-1.023	Població estrangera 2015	4.781
% Creixement de població 2010-2015	-2,2	% Població estrangera	10,5
% Població 0-14 anys	13,8	Homes	2.319
% Població 65 i més anys	21,6	Dones	2.462
Taxa de joventut (%)	8,3	% Població estrangera de nacionalitat europea	30,2
Índex d'envelliment	157,2	% Població estrangera de nacionalitat africana	11,6
Índex de sobreenvelliment	11,7	% Població estrangera de nacionalitat americana	48,3
Índex de dependència global	54,8	% Població estrangera de la resta del món	10,0

² Les dades de les taxes de natalitat, mortalitat i de l'índex sintètic de fecunditat són de l'any 2014

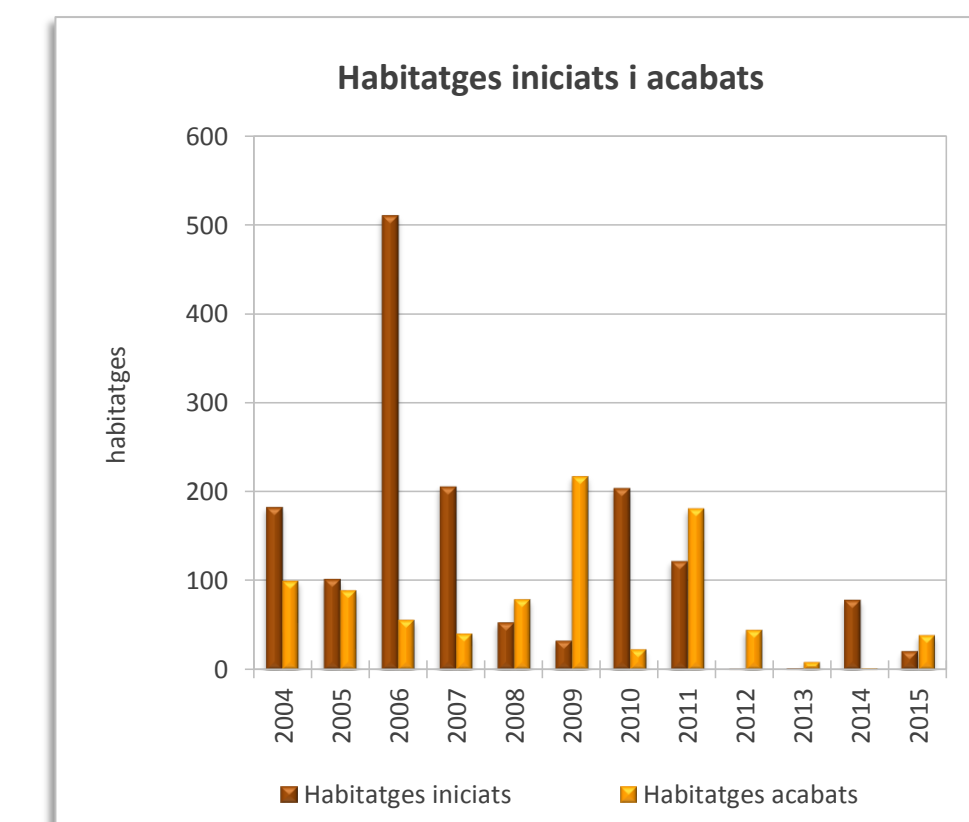
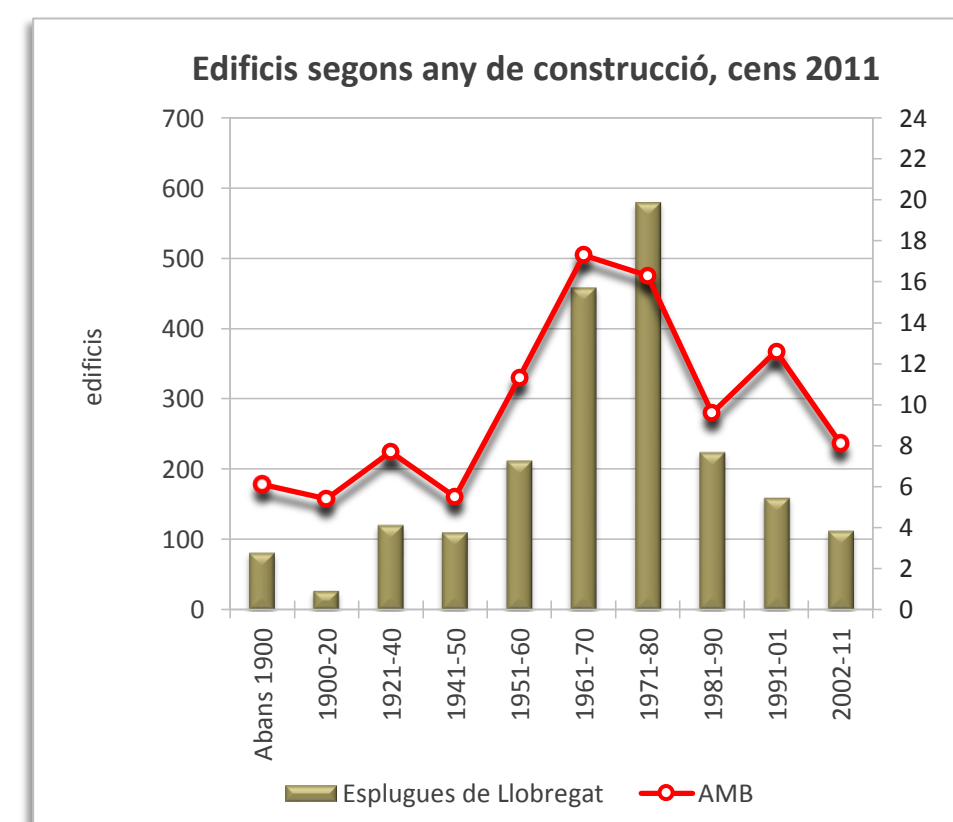
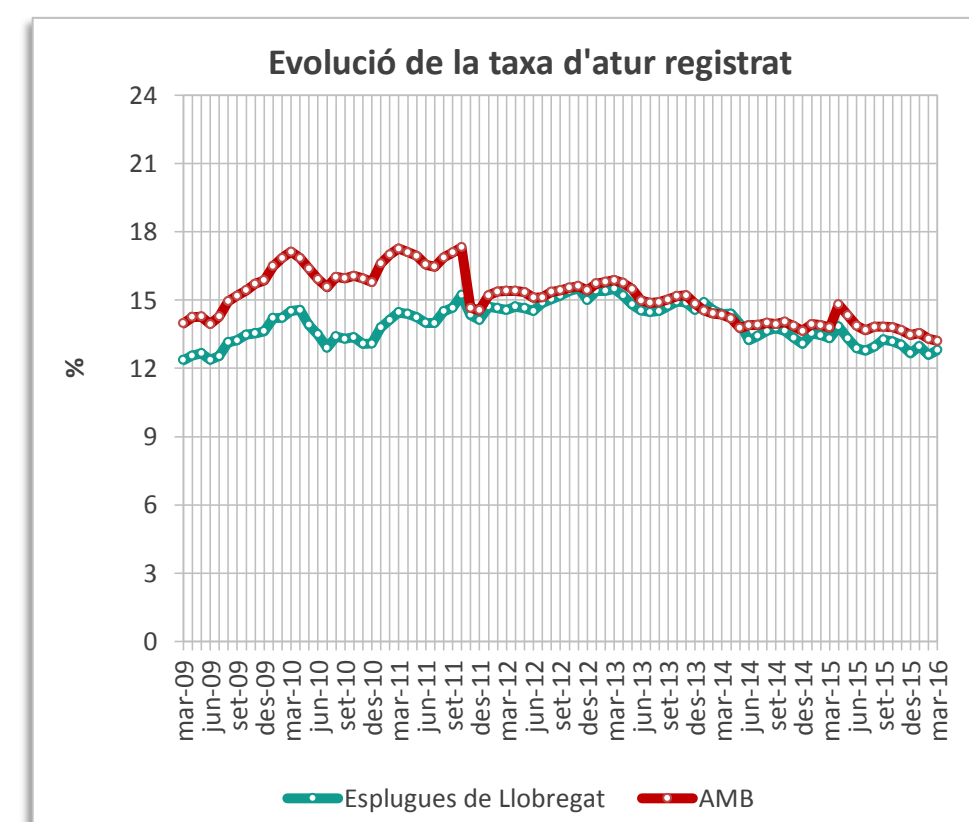
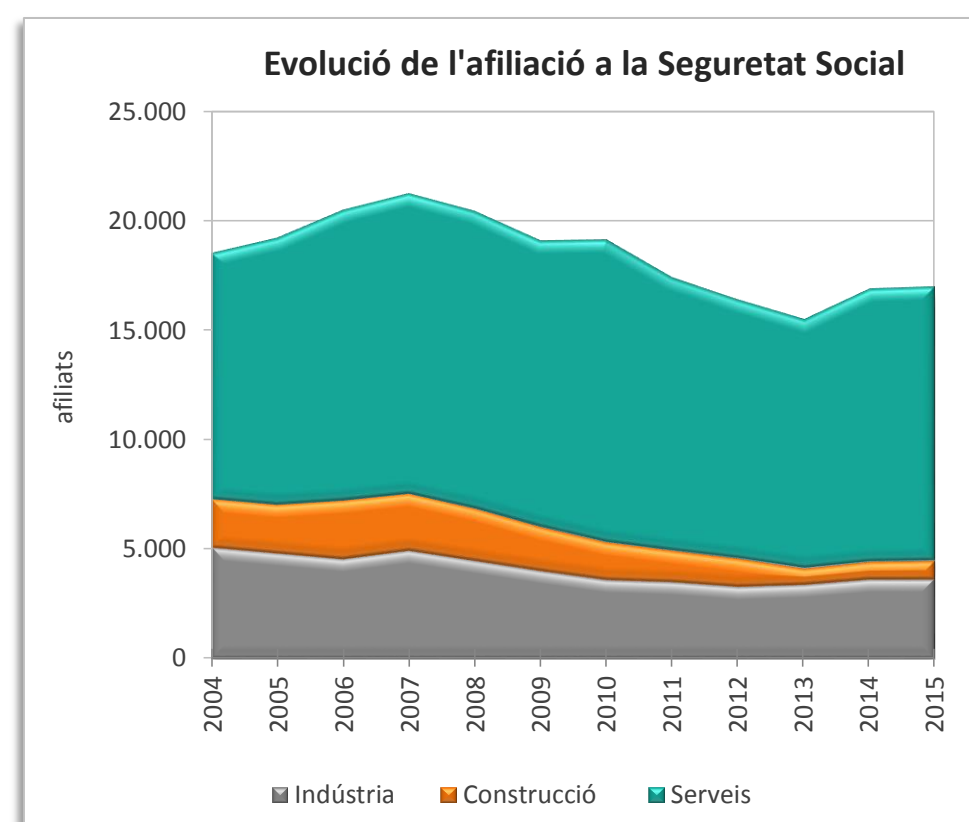


Activitat econòmica

Renda Familiar Disponible per càpita 2015 (€)	16.446	Atur registrat març 2016	2.823
Índex RFDPC 2015 (AMB = 100)	92,0	Taxa d'atur	12,8
Població activa 2016 (1trim)	22.055	Atur masculí	1.259
Afiliació Seguretat Social desembre 2015	16.977	Atur femení	1.564
% Agricultura	0,0	Atur estranger masculí	194
% Indústria	21,2	Atur estranger femení	180
% Construcció	5,1	Atur jove masculí (<20 a 34 anys)	310
% Serveis	73,7	Atur jove femení (<20 a 34 anys)	337

Edificis i habitatges

Edificis destinats a habitatges 2011	2.091	Habitatges iniciats 2015	21
% edificis en mal estat o ruïnós	1,7	Habitatges acabats 2015	39
% edificis en estat deficient	6,7	Mitjana anual habitatges acabats 2004-2015	73
Habitatges familiars 2011	19.453	Habitatges HPO iniciats 2015	0
% habitatges principals	90,1	Habitatges HPO acabats 2015	17
% habitatges secundaris	3,2	Mitjana anual habitatges acabats HPO 2004-2015	22
% habitatges no principals buits	6,7		

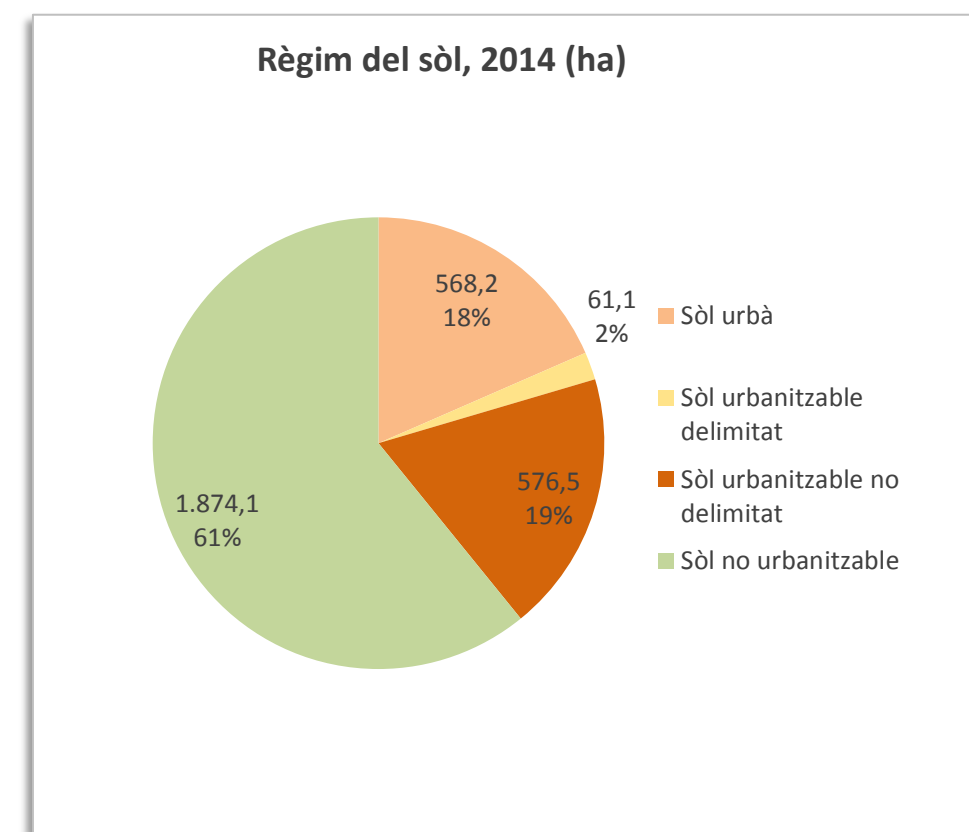
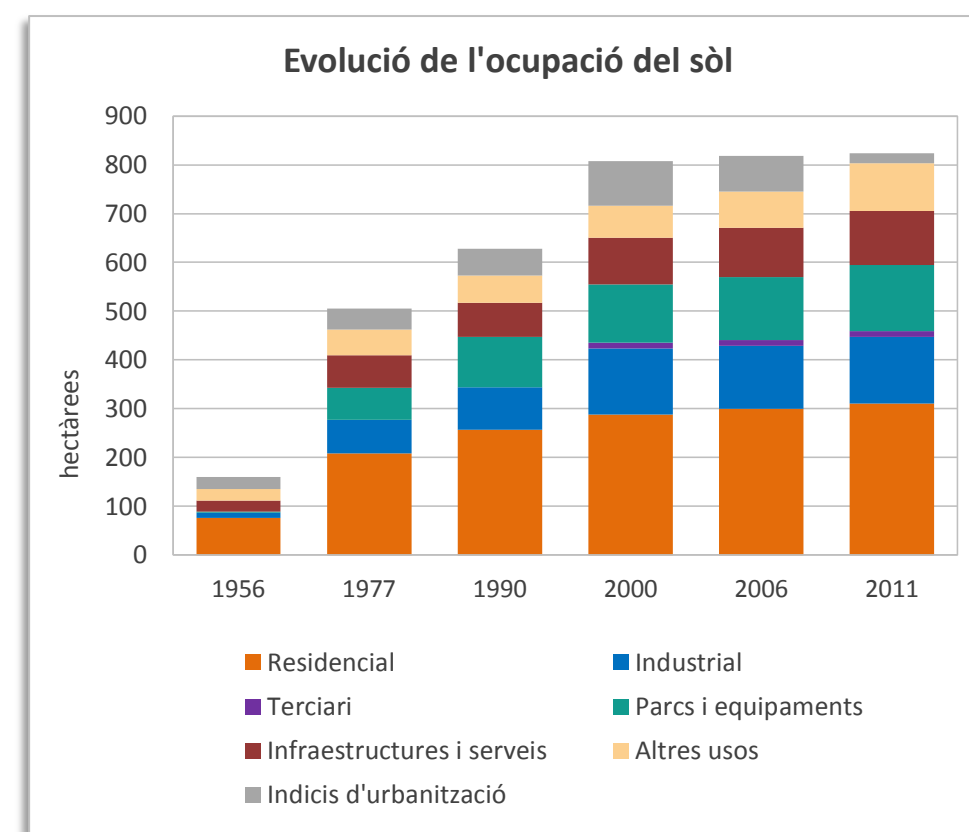


Superfície (km²)	30,7
Densitat de població (habitants/(km²))	1.512

Territori

Superfície segons usos del sòl 2011 (ha) ¹	3.073,5	Superfície segons planejament 2014 (ha)	3.080,0
Sòl ocupat (ha)	823,5	Sòl urbà (ha)	568,2
% Ocupació del sòl	26,8	Sòl urbanitzable delimitat (ha)	61,1
% Sòl residencial	37,7	Sòl urbanitzable no delimitat (ha)	576,5
% Sòl no residencial	48,9	Sòl no urbanitzable (ha)	1.874,1
% Sòl per a infraestructures i sistemes	13,4		
Densitat neta (habitants/ha sòl residencial)	149		

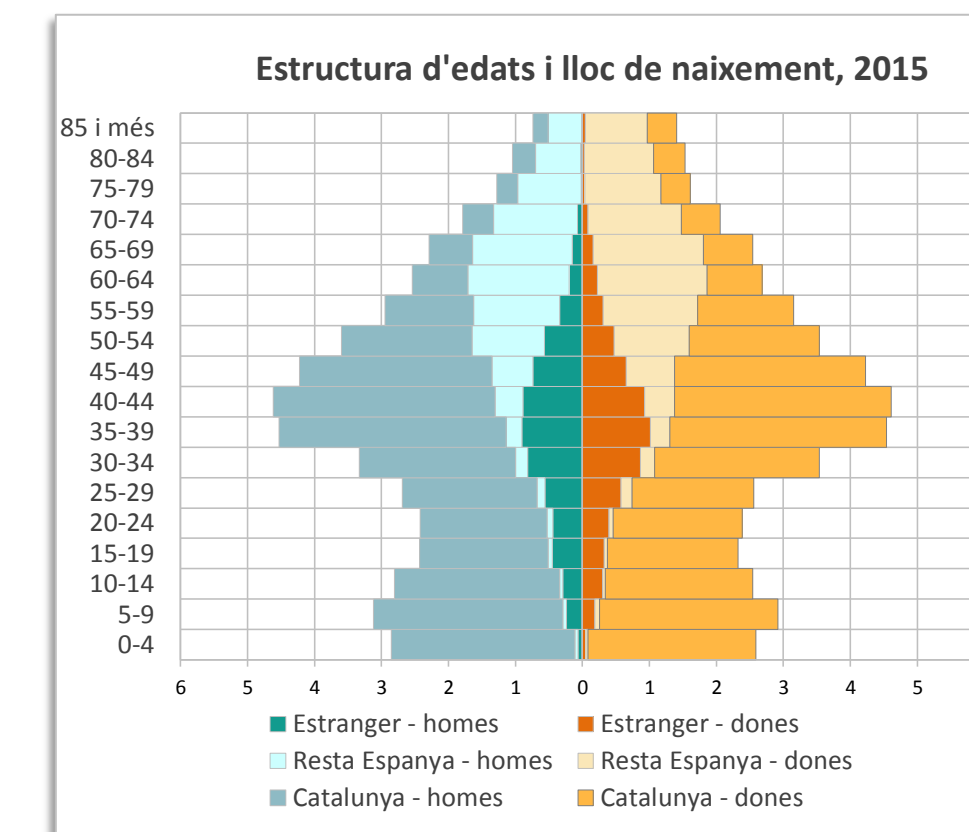
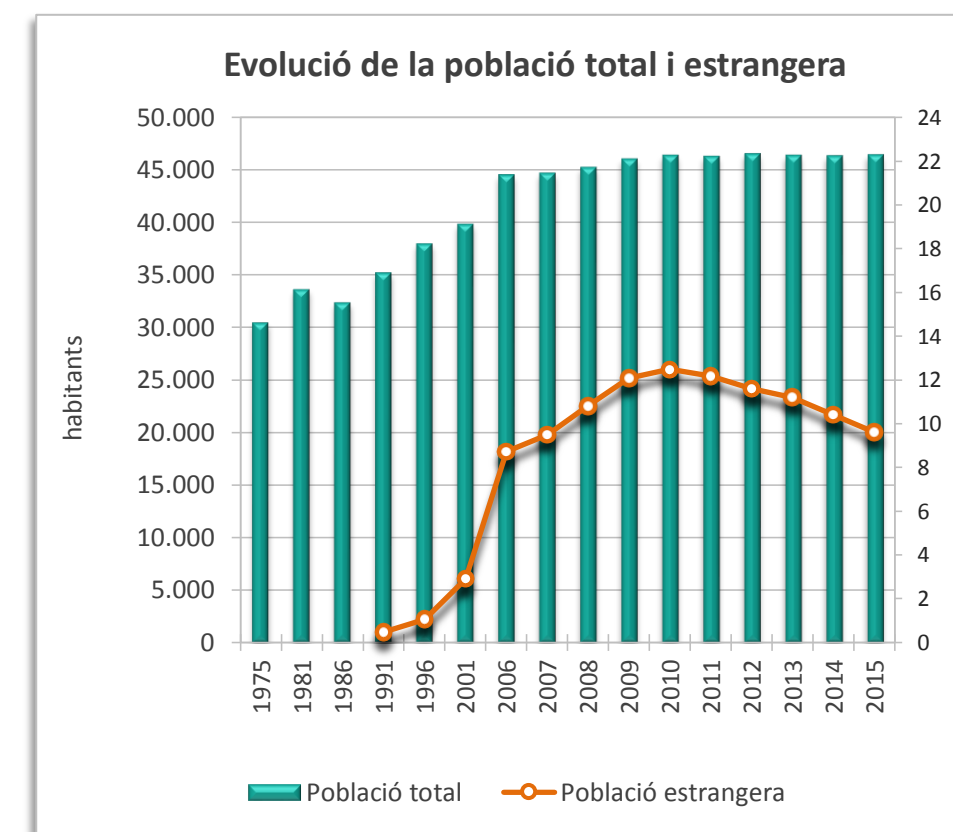
¹ Les dades de l'any 2011 són provisionals.



Població

Població 2015	46.405	Taxa de natalitat (%) ²	9,9
Homes	22.851	Taxa de mortalitat (%) ²	5,9
Dones	23.554	Índex sintètic de fecunditat ²	1,4
Índex de masculinitat	97,0	Població estrangera 2015	4.465
Creixement de població 2010-2015	22	% Població estrangera	9,6
% Creixement de població 2010-2015	0,0	Homes	2.295
% Població 0-14 anys	16,8	Dones	2.170
% Població 65 i més anys	16,3	% Població estrangera de nacionalitat europea	45,7
Taxa de joventut (%)	8,5	% Població estrangera de nacionalitat africana	20,7
Índex d'envelliment	96,8	% Població estrangera de nacionalitat americana	23,5
Índex de sobreenvelliment	13,2	% Població estrangera de la resta del món	10,1
Índex de dependència global	49,5		

² Les dades de les taxes de natalitat, mortalitat i de l'índex sintètic de fecunditat són de l'any 2014

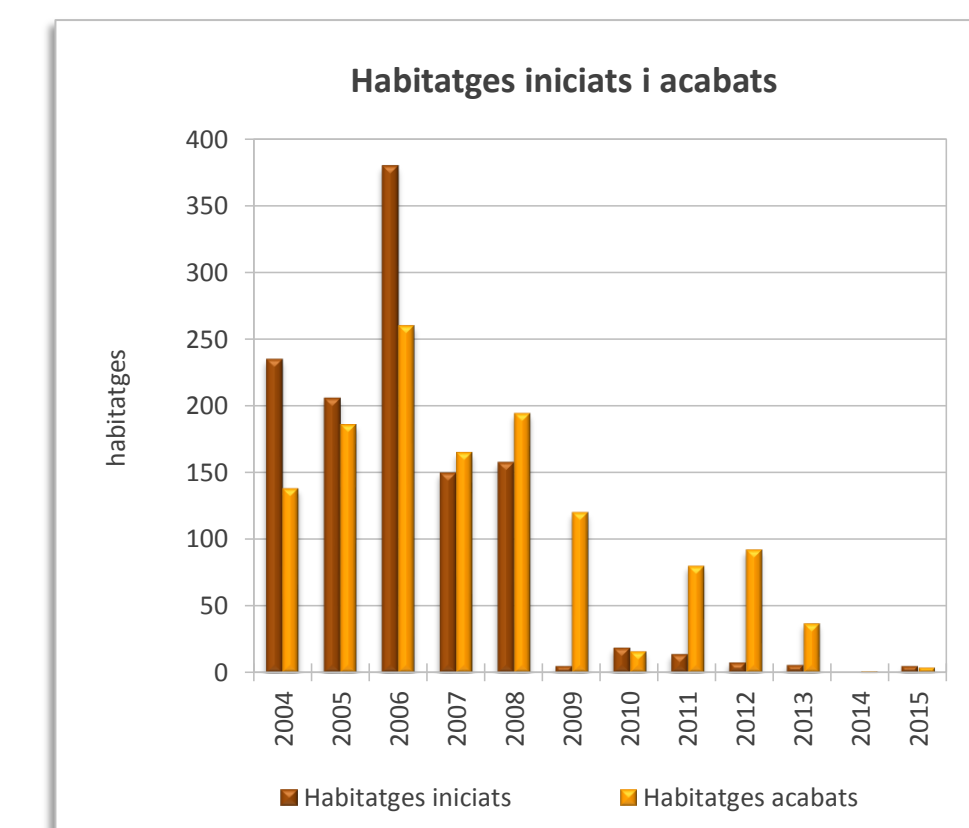
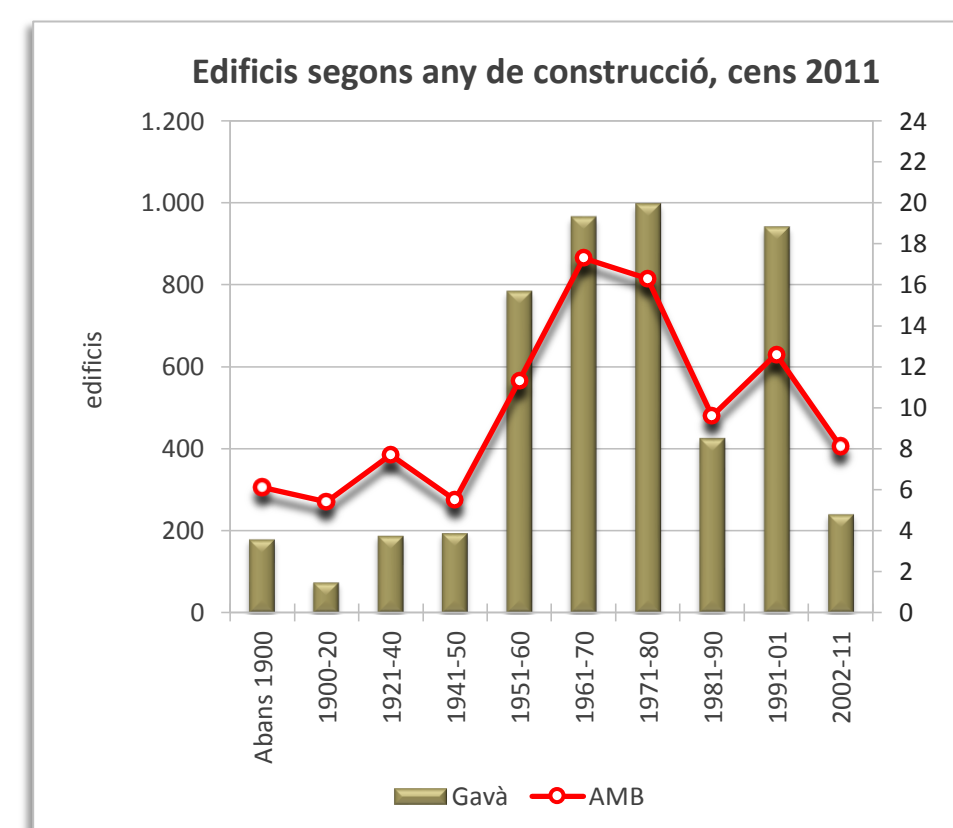
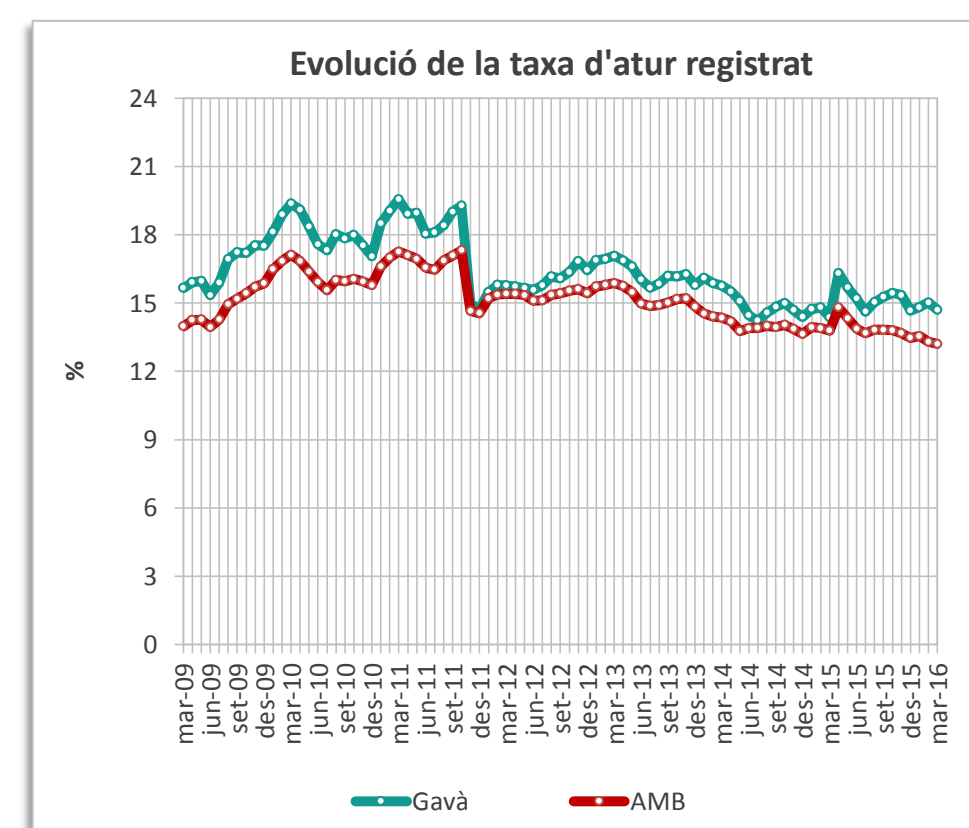
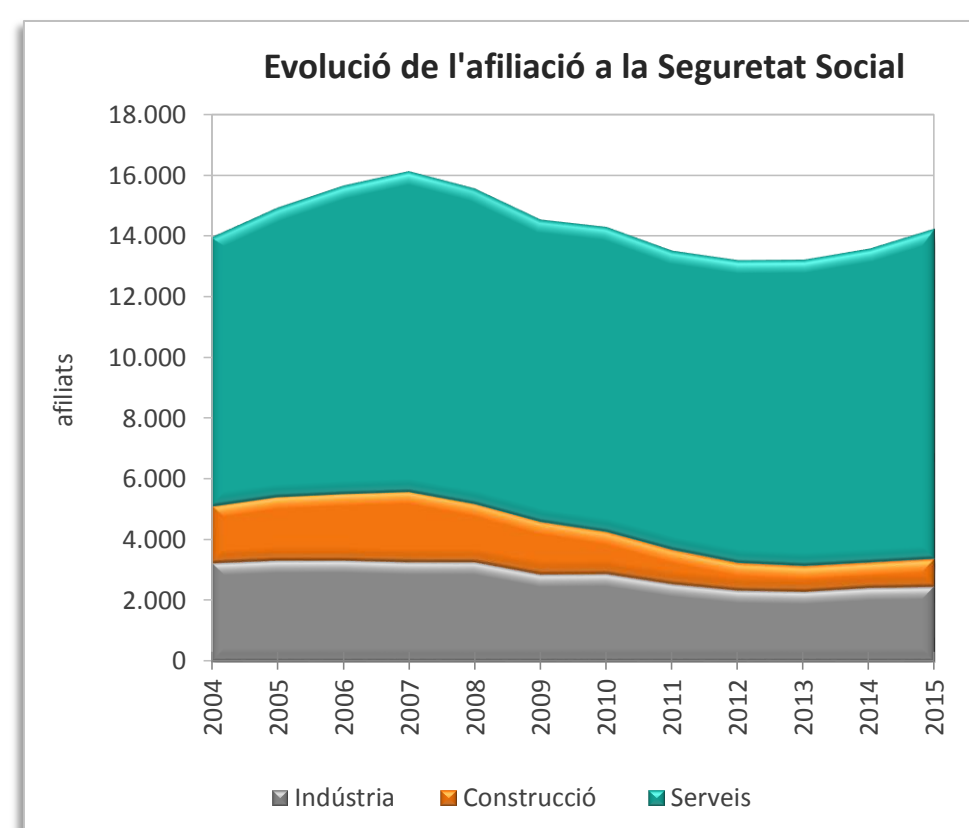


Activitat econòmica

Renda Familiar Disponible per càpita 2015 (€)	14.940	Atur registrat març 2016	3.083
Índex RFDPC 2015 (AMB = 100)	83,5	Taxa d'atur	14,7
Població activa 2016 (1trim)	20.973	Atur masculí	1.420
Afiliació Seguretat Social desembre 2015	14.238	Atur femení	1.663
% Agricultura	0,7	Atur estranger masculí	201
% Indústria	16,6	Atur estranger femení	171
% Construcció	6,6	Atur jove masculí (<20 a 34 anys)	374
% Serveis	76,2	Atur jove femení (<20 a 34 anys)	375

Edificis i habitatges

Edificis destinats a habitatges 2011	4.994	Habitatges iniciats 2015	5
% edificis en mal estat o ruïnós	1,5	Habitatges acabats 2015	4
% edificis en estat deficient	5,8	Mitjana anual habitatges acabats 2004-2015	108
Habitatges familiars 2011	21.428	Habitatges HPO iniciats 2015	0
% habitatges principals	82,5	Habitatges HPO acabats 2015	0
% habitatges secundaris	9,5	Mitjana anual habitatges acabats HPO 2004-2015	28
% habitatges no principals buits	8,1		

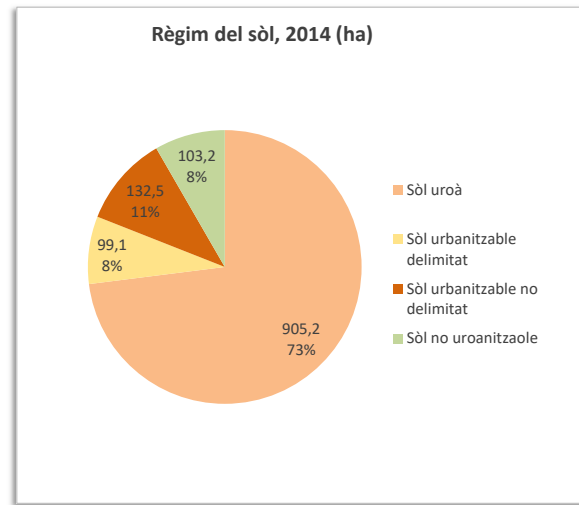
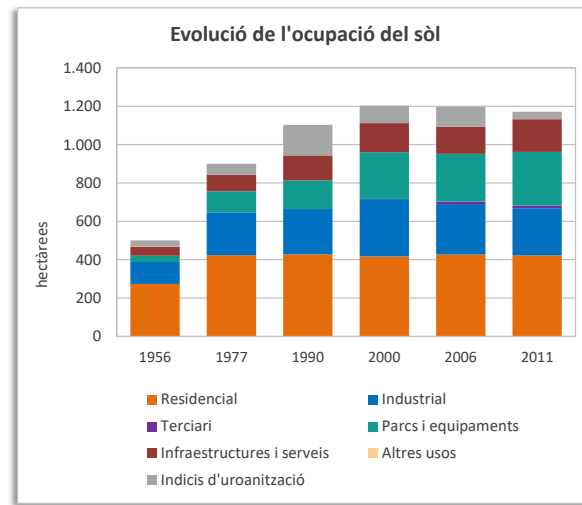


Superfície (km²) 12,4
 Densitat de població (habitants/(km²)) 20.336

Territori

Superfície segons usos del sòl 2011 (ha) ¹	1.239,9	Superfície segons planejament 2014 (ha)	1.240,0
Sòl ocupat (ha)	1.171,8	Sòl urbà (ha)	905,2
% Ocupació del sòl	94,5	Sòl urbanitzable delimitat (ha)	99,1
% Sòl residencial	36,0	Sòl urbanitzable no delimitat (ha)	132,5
% Sòl no residencial	49,5	Sòl no urbanitzable (ha)	103,2
% Sòl per a infraestructures i sistemes	14,5		
Densitat neta (habitants/ha sòl residencial)	598		

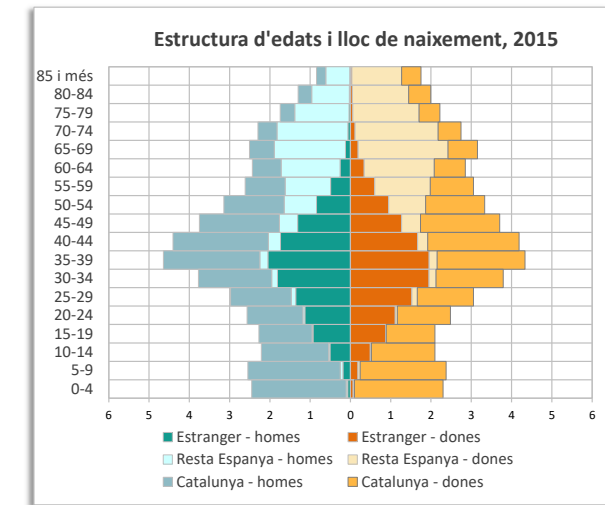
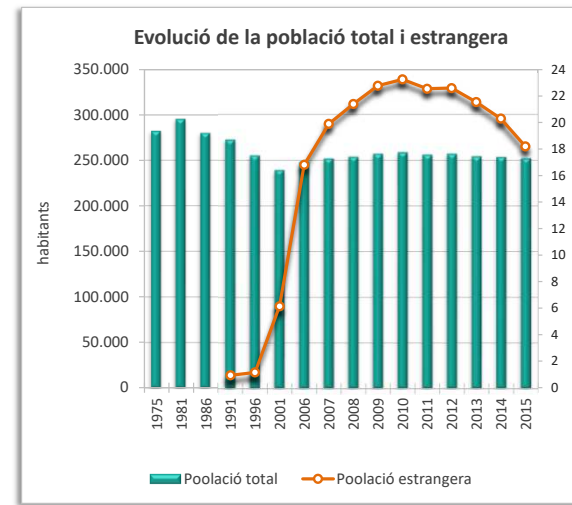
¹ Les dades de l'any 2011 són provisionals.



Població

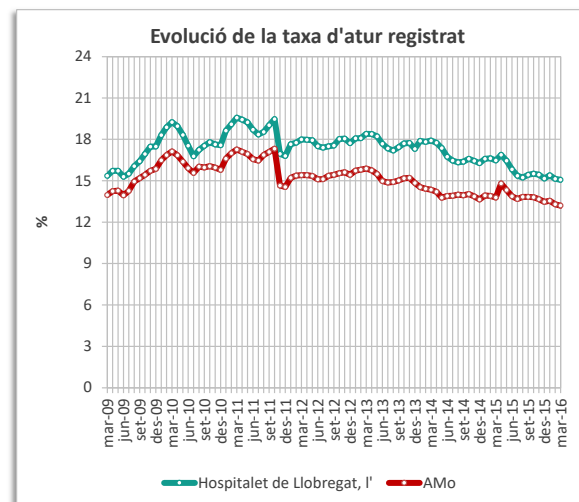
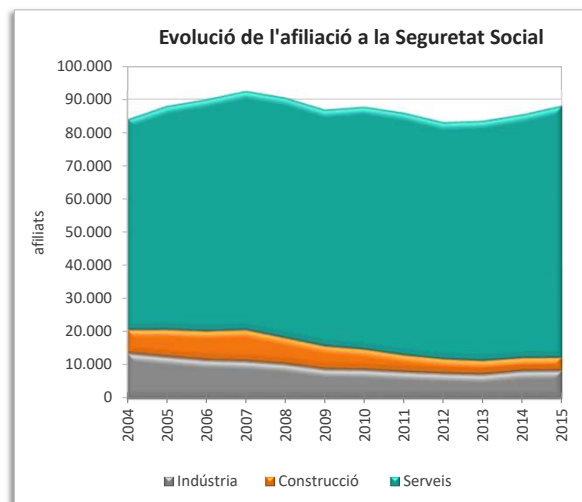
Població 2015	252.171	Taxa de natalitat (‰) ²	9,1
Homes	122.224	Taxa de mortalitat (‰) ²	8,2
Dones	129.947	Índex sintètic de fecunditat ²	1,3
Índex de masculinitat	94,1		
Creixement de població 2010-2015	-6.471	Població estrangera 2015	45.786
% Creixement de població 2010-2015	-2,5	% Població estrangera	18,2
% Població 0-14 anys	14,0	Homes	23.821
% Població 65 i més anys	20,5	Dones	21.965
Taxa de joventut (%)	8,5	% Població estrangera de nacionalitat europea	13,4
Índex d'envelliment	146,9	% Població estrangera de nacionalitat africana	16,1
Índex de sobreenvelliment	12,6	% Població estrangera de nacionalitat americana	50,3
Índex de dependència global	52,7	% Població estrangera de la resta del món	20,3

² Les dades de les taxes de natalitat, mortalitat i de l'índex sintètic de fecunditat són de l'any 2014



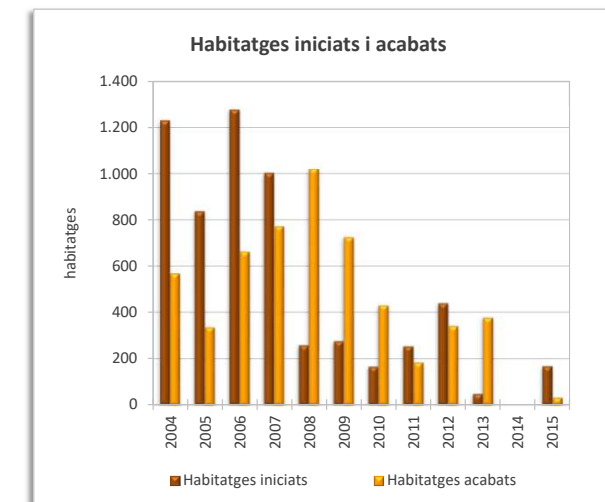
Activitat econòmica

Renda Familiar Disponible per càpita 2015 (€)	15.085	Atur registrat març 2016	18.831
Índex RFDPC 2015 (AMB = 100)	84,4	Taxa d'atur	15,1
Població activa 2016 (1trim)	124.957	Atur masculí	9.163
Afiliació Seguretat Social desembre 2015	87.987	Atur femení	9.668
% Agricultura	0,0	Atur estranger masculí	2.337
% Indústria	9,4	Atur estranger femení	1.670
% Construcció	4,7	Atur jove masculí (<20 a 34 anys)	2.128
% Serveis	85,9	Atur jove femení (<20 a 34 anys)	2.376



Edificis i habitatges

Edificis destinats a habitatges 2011	9.623	Habitatges iniciats 2015	165
% edificis en mal estat o ruïnós	4,7	Habitatges acabats 2015	31
% edificis en estat deficient	13,9	Mitjana anual habitatges acabats 2004-2015	454
Habitatges familiars 2011	112.065	Habitatges HPO iniciats 2015	80
% habitatges principals	91,0	Habitatges HPO acabats 2015	53
% habitatges secundaris	1,3	Mitjana anual habitatges acabats HPO 2004-2015	141
% habitatges no principals buits	7,7		

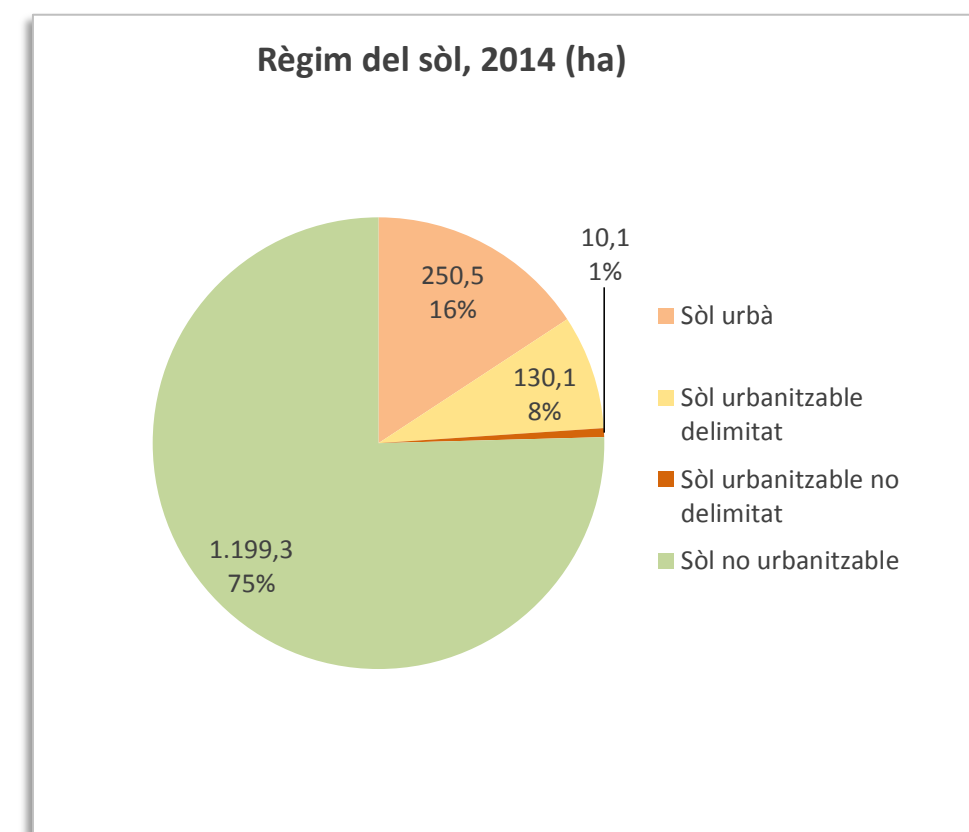
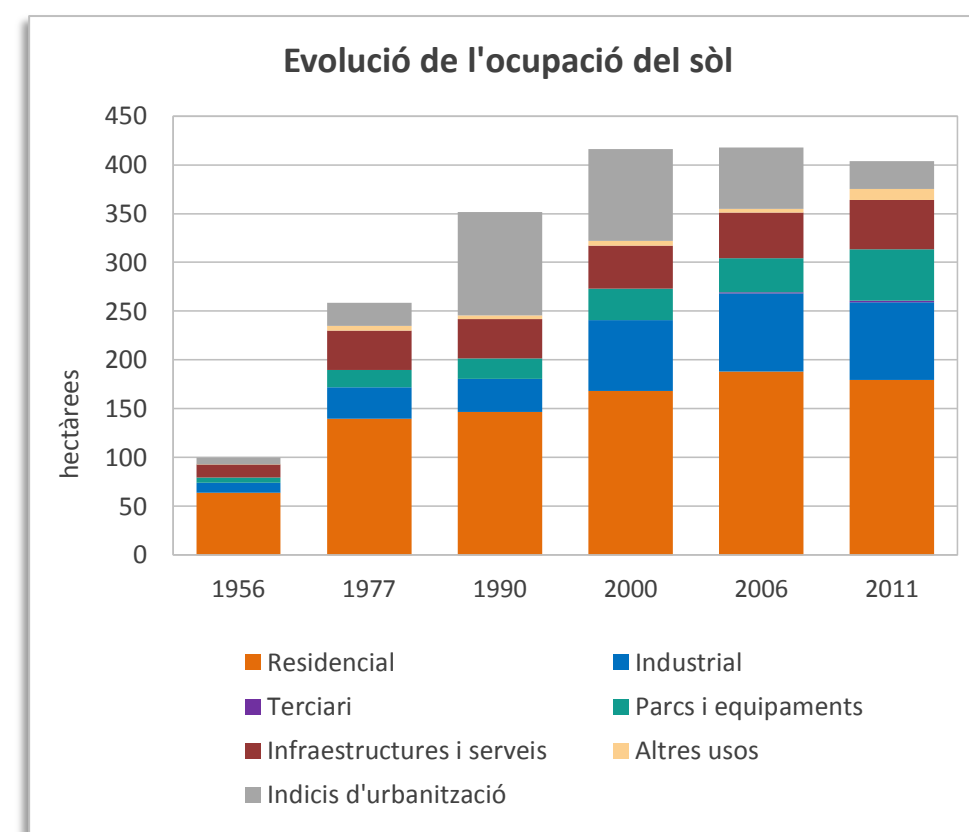


Superfície (km ²)	15,9
Densitat de població (habitants/(km ²))	1.582

Territori

Superfície segons usos del sòl 2011 (ha) ¹	1.591,4	Superfície segons planejament 2014 (ha)	1.590,0
Sòl ocupat (ha)	404,0	Sòl urbà (ha)	250,5
% Ocupació del sòl	25,4	Sòl urbanitzable delimitat (ha)	130,1
% Sòl residencial	44,5	Sòl urbanitzable no delimitat (ha)	10,1
% Sòl no residencial	43,0	Sòl no urbanitzable (ha)	1.199,3
% Sòl per a infraestructures i sistemes	12,5		
Densitat neta (habitants/ha sòl residencial)	140		

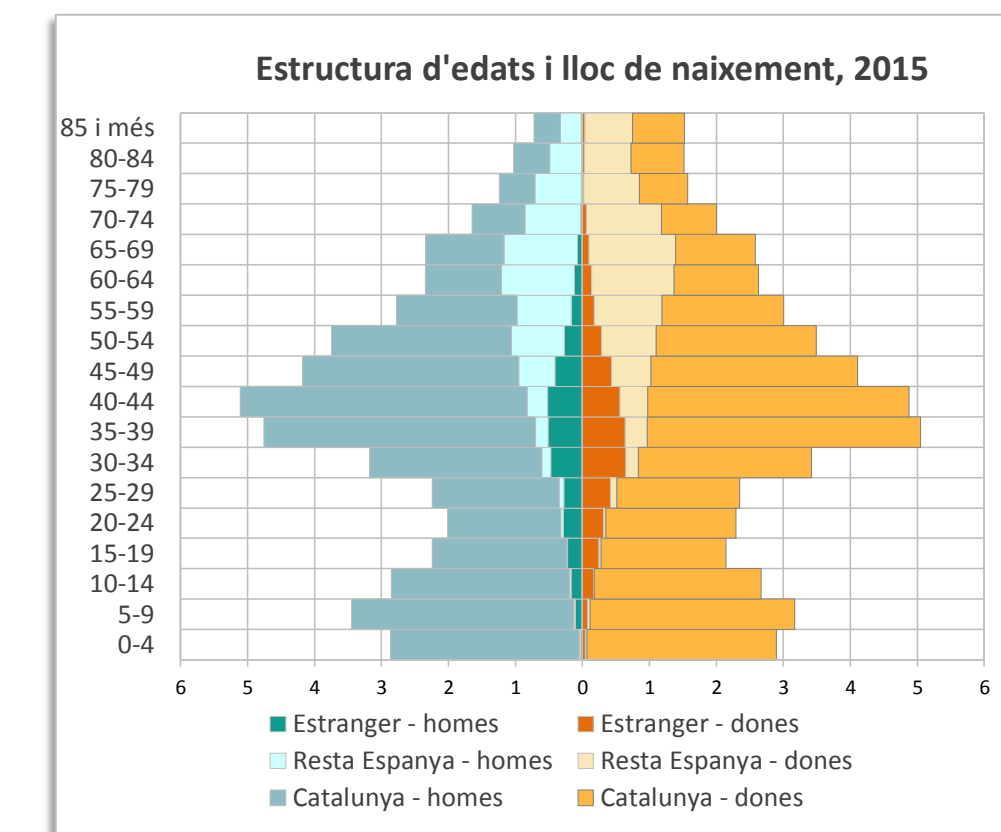
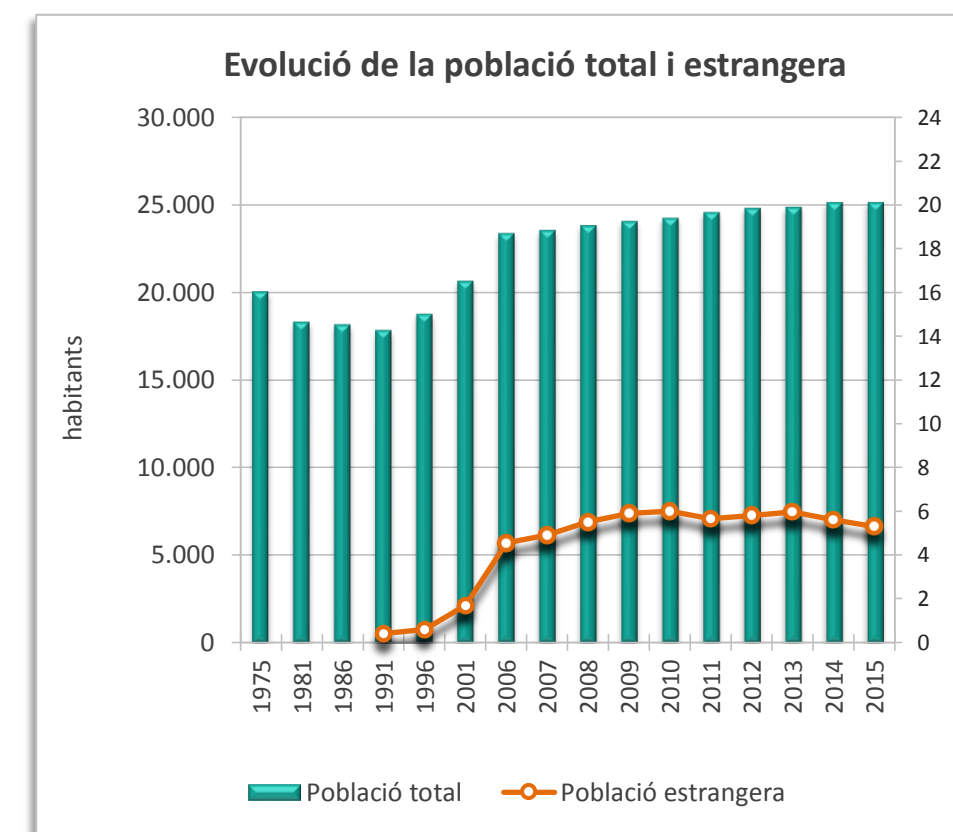
¹ Les dades de l'any 2011 són provisionals.



Població

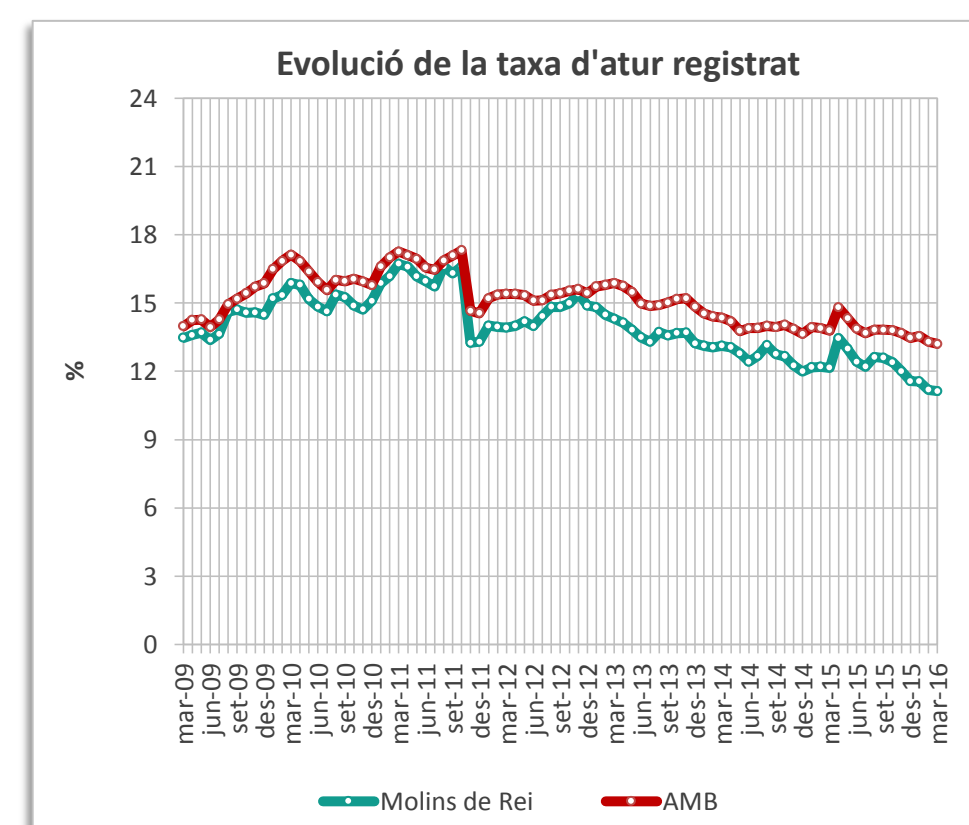
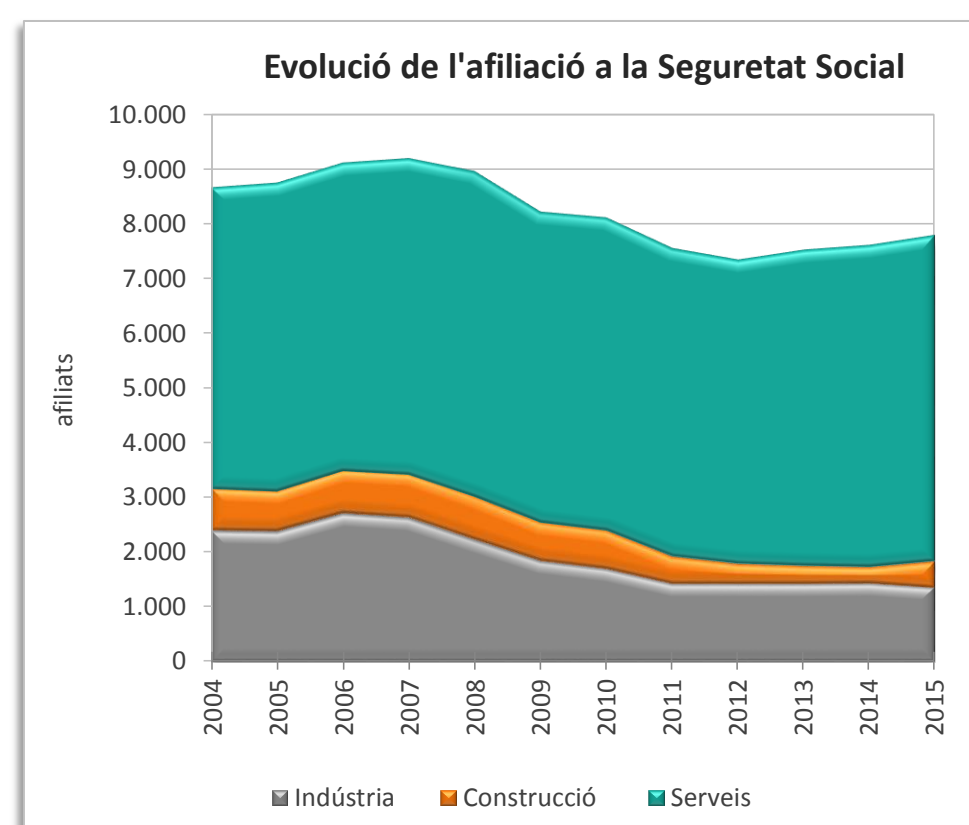
Població 2015	25.155	Taxa de natalitat (%) ²	10,0
Homes	12.255	Taxa de mortalitat (%) ²	5,7
Dones	12.900	Índex sintètic de fecunditat ²	1,4
Índex de masculinitat	95,0		
Creixement de població 2010-2015	919	Població estrangera 2015	1.321
% Creixement de població 2010-2015	3,8	% Població estrangera	5,3
% Població 0-14 anys	17,9	Homes	621
% Població 65 i més anys	16,2	Dones	700
Taxa de joventut (%)	7,7	% Població estrangera de nacionalitat europea	24,5
Índex d'envelliment	90,3	% Població estrangera de nacionalitat africana	21,8
Índex de sobreenvelliment	13,9	% Població estrangera de nacionalitat americana	42,9
Índex de dependència global	51,6	% Població estrangera de la resta del món	10,8

² Les dades de les taxes de natalitat, mortalitat i de l'índex sintètic de fecunditat són de l'any 2014



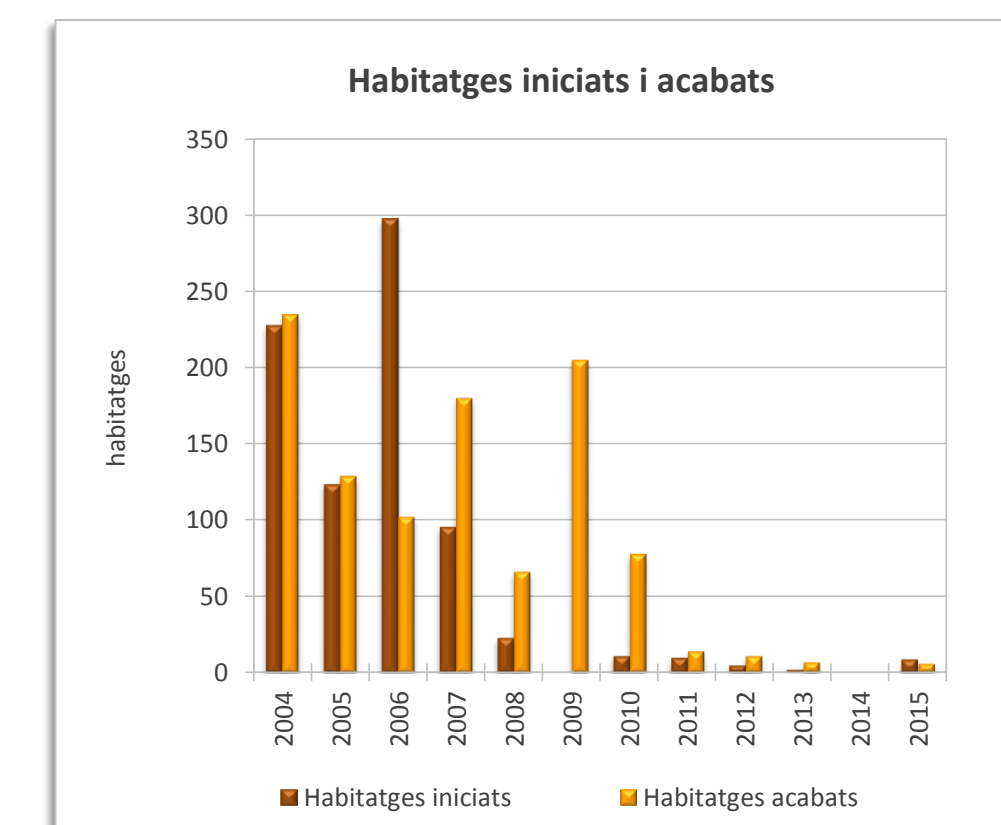
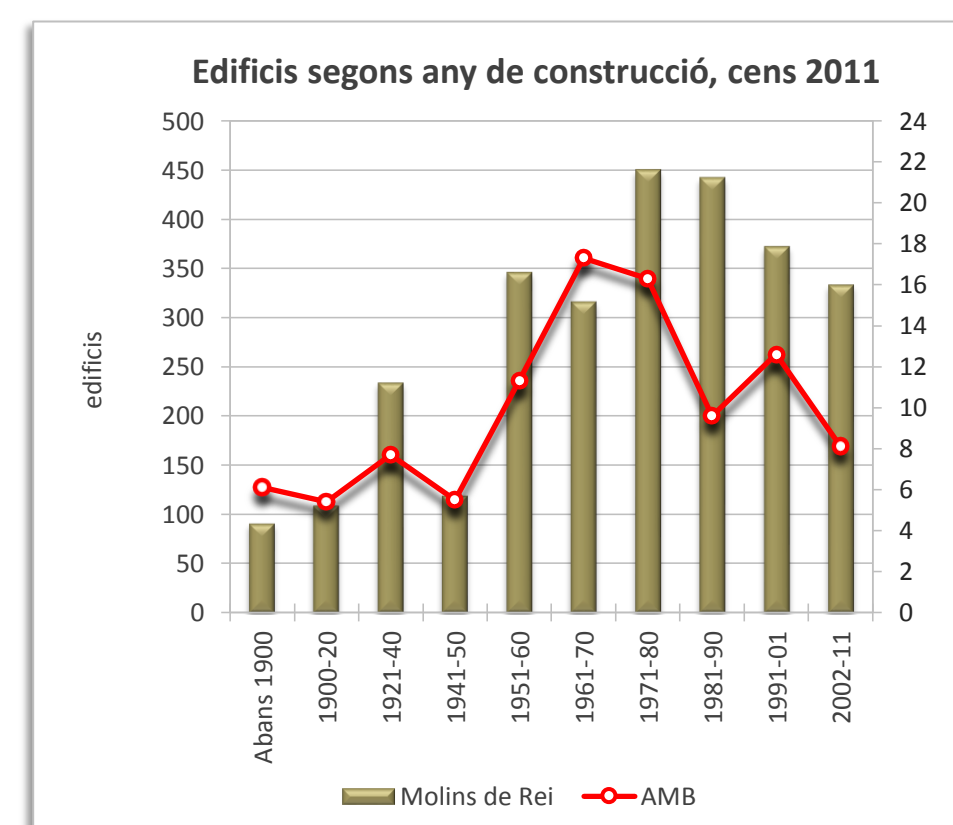
Activitat econòmica

Renda Familiar Disponible per càpita 2015 (€)	17.045	Atur registrat març 2016	1.301
Índex RFDPC 2015 (AMB = 100)	95,3	Taxa d'atur	11,1
Població activa 2016 (1trim)	11.689	Atur masculí	587
Afiliació Seguretat Social desembre 2015	7.797	Atur femení	714
% Agricultura	0,2	Atur estranger masculí	61
% Indústria	17,1	Atur estranger femení	34
% Construcció	6,3	Atur jove masculí (<20 a 34 anys)	142
% Serveis	76,4	Atur jove femení (<20 a 34 anys)	130



Edificis i habitatges

Edificis destinats a habitatges 2011	2.812	Habitatges iniciats 2015	9
% edificis en mal estat o ruïnós	1,1	Habitatges acabats 2015	6
% edificis en estat deficient	11,5	Mitjana anual habitatges acabats 2004-2015	86
Habitatges familiars 2011	11.428	Habitatges HPO iniciats 2015	0
% habitatges principals	84,6	Habitatges HPO acabats 2015	0
% habitatges secundaris	5,5	Mitjana anual habitatges acabats HPO 2004-2015	12
% habitatges no principals buits	9,9		

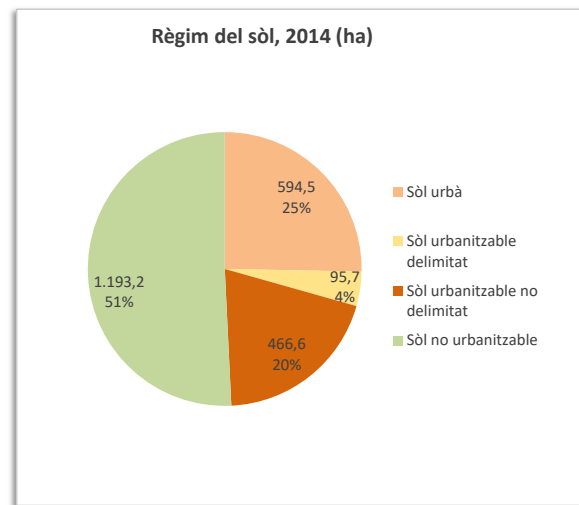
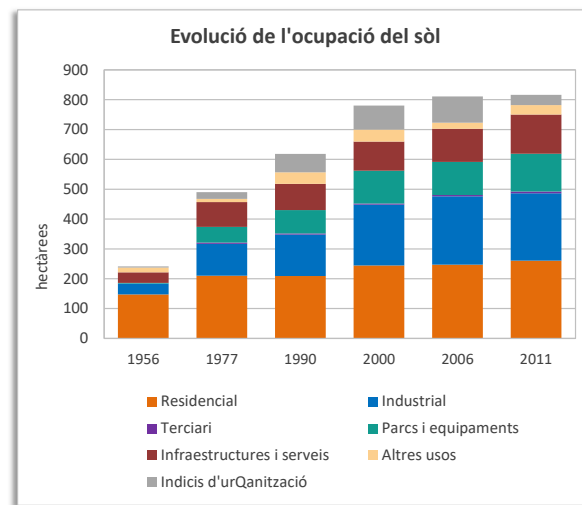


Superfície (km²)	23,4
Densitat de població (habitants/(km²))	1.469

Territori

Superfície segons usos del sòl 2011 (ha) ¹	2.343,5	Superfície segons planejament 2014 (ha)	2.350,0
Sòl ocupat (ha)	816,2	Sòl urbà (ha)	594,5
% Ocupació del sòl	34,8	Sòl urbanitzable delimitat (ha)	95,7
% Sòl residencial	31,9	Sòl urbanitzable no delimitat (ha)	466,6
% Sòl no residencial	52,0	Sòl no urbanitzable (ha)	1.193,2
% Sòl per a infraestructures i sistemes	16,1		
Densitat neta (habitants/ha sòl residencial)	132		

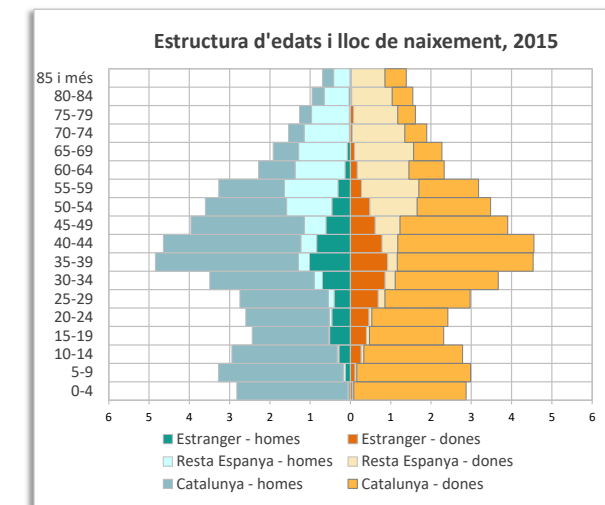
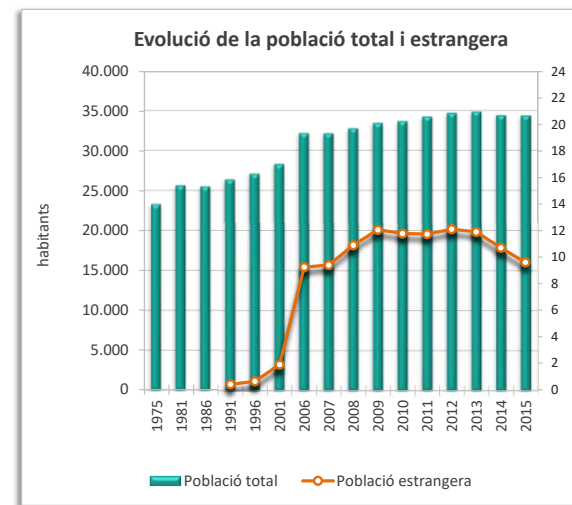
¹ Les dades de l'any 2011 són provisionals.



Població

Població 2015	34.377	Taxa de natalitat (‰) ²	11,2
Homes	16.941	Taxa de mortalitat (‰) ²	6,3
Dones	17.436	Índex sintètic de fecunditat ²	1,6
Índex de masculinitat	97,2	Població estrangera 2015	3.299
Creixement de població 2010-2015	721	% Població estrangera	9,6
% Creixement de població 2010-2015	2,1	Homes	1.648
% Població 0-14 anys	17,7	Dones	1.651
% Població 65 i més anys	15,1	% Població estrangera de nacionalitat europea	20,0
Taxa de joventut (%)	8,8	% Població estrangera de nacionalitat africana	36,3
Índex d'envelliment	85,3	% Població estrangera de nacionalitat americana	29,7
Índex de sobreenvelliment	13,8	% Població estrangera de la resta del món	14,0
Índex de dependència global	48,7		

² Les dades de les taxes de natalitat, mortalitat i de l'índex sintètic de fecunditat són de l'any 2014

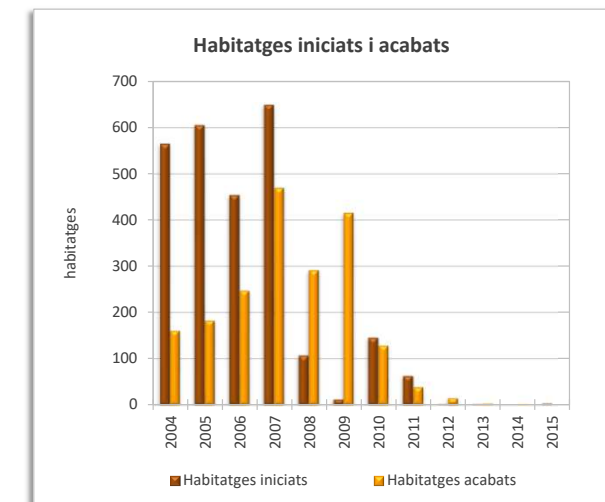
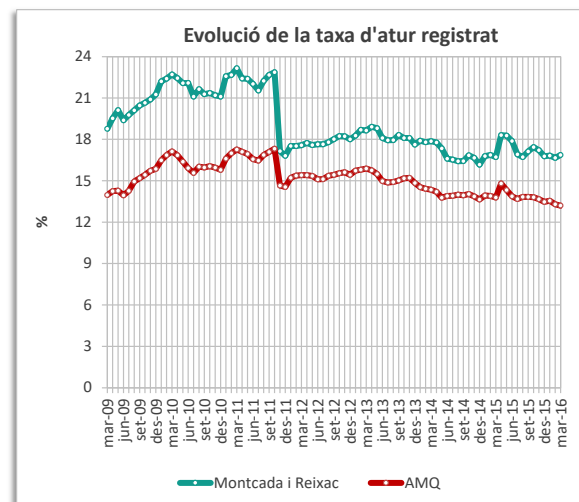
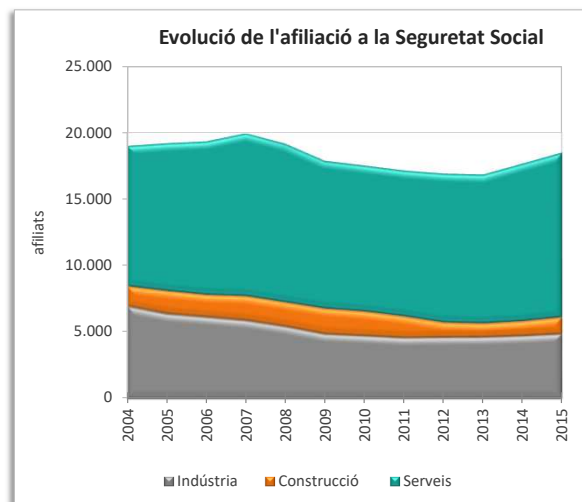


Activitat econòmica

Renda Familiar Disponible per càpita 2015 (€)	12.194	Atur registrat març 2016	2.766
Índex RFDPC 2015 (AMB = 100)	68,2	Taxa d'atur	16,9
Població activa 2016 (1trim)	16.396	Atur masculí	1.316
Afiliació Seguretat Social desembre 2015	18.462	Atur femení	1.450
% Agricultura	0,1	Atur estranger masculí	269
% Indústria	26,4	Atur estranger femení	197
% Construcció	6,9	Atur jove masculí (<20 a 34 anys)	366
% Serveis	66,7	Atur jove femení (<20 a 34 anys)	365

Edificis i habitatges

Edificis destinats a habitatges 2011	3.880	Habitatges iniciats 2015	2
% edificis en mal estat o ruïnós	1,6	Habitatges acabats 2015	0
% edificis en estat deficient	5,2	Mitjana anual habitatges acabats 2004-2015	162
Habitatges familiars 2011	15.910	Habitatges HPO iniciats 2015	0
% habitatges principals	81,8	Habitatges HPO acabats 2015	0
% habitatges secundaris	2,3	Mitjana anual habitatges acabats HPO 2004-2015	47
% habitatges no principals buits	15,9		

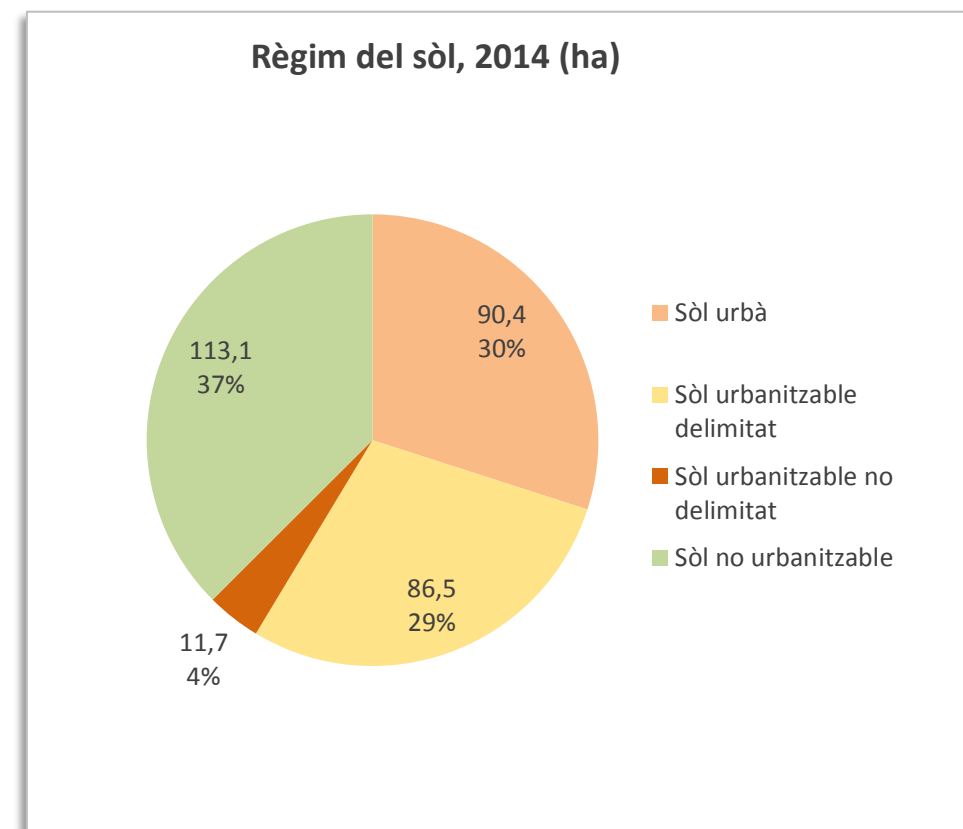
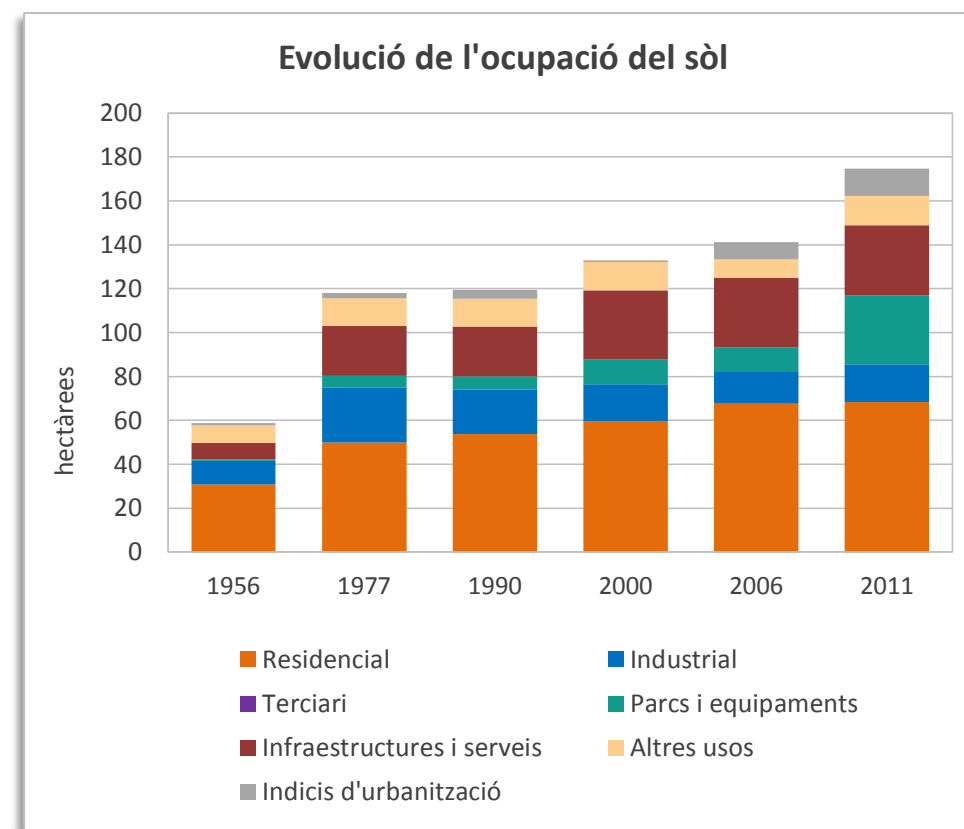


Superfície (km ²)	2,9
Densitat de població (habitants/(km ²))	3.966

Territori

Superfície segons usos del sòl 2011 (ha) ¹	287,5	Superfície segons planejament 2014 (ha)	290,0
Sòl ocupat (ha)	174,6	Sòl urbà (ha)	90,4
% Ocupació del sòl	60,7	Sòl urbanitzable delimitat (ha)	86,5
% Sòl residencial	39,1	Sòl urbanitzable no delimitat (ha)	11,7
% Sòl no residencial	42,5	Sòl no urbanitzable (ha)	113,1
% Sòl per a infraestructures i sistemes	18,4		
Densitat neta (habitants/ha sòl residencial)	168		

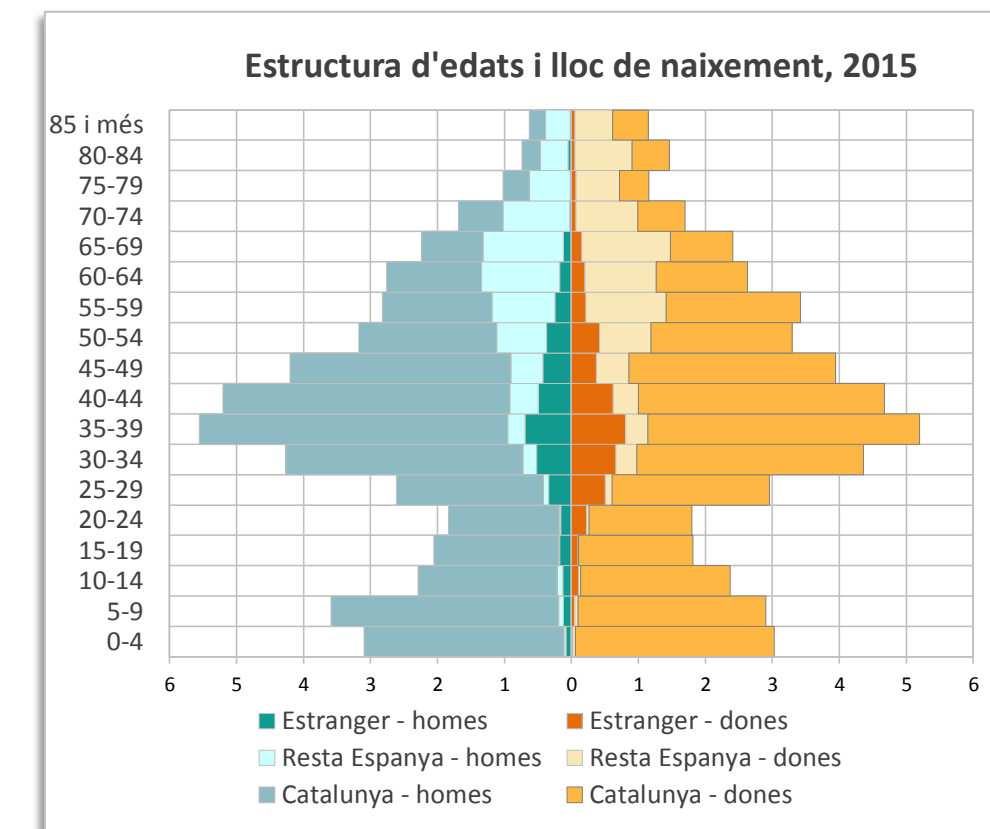
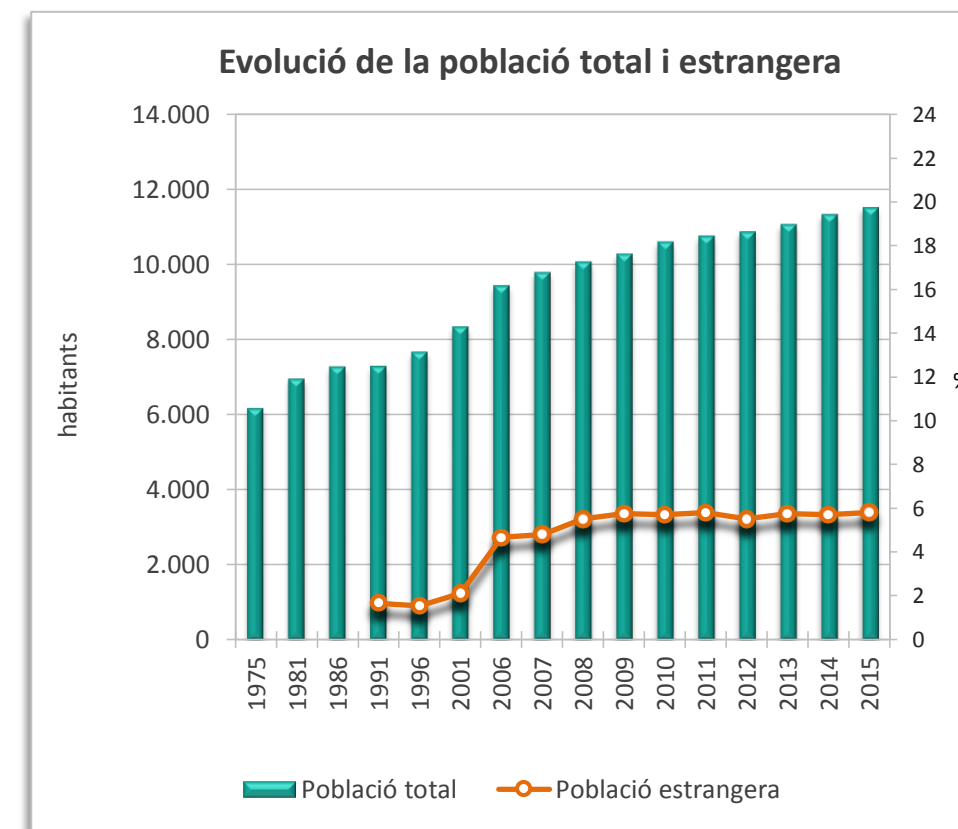
¹ Les dades de l'any 2011 són provisionals.



Població

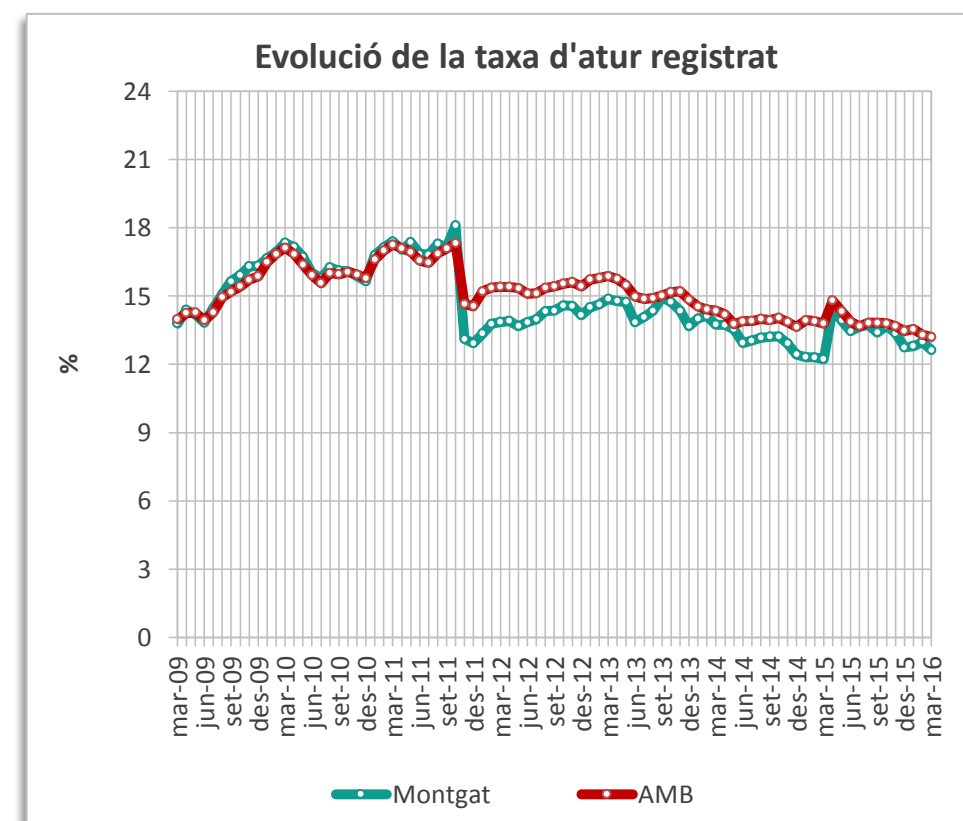
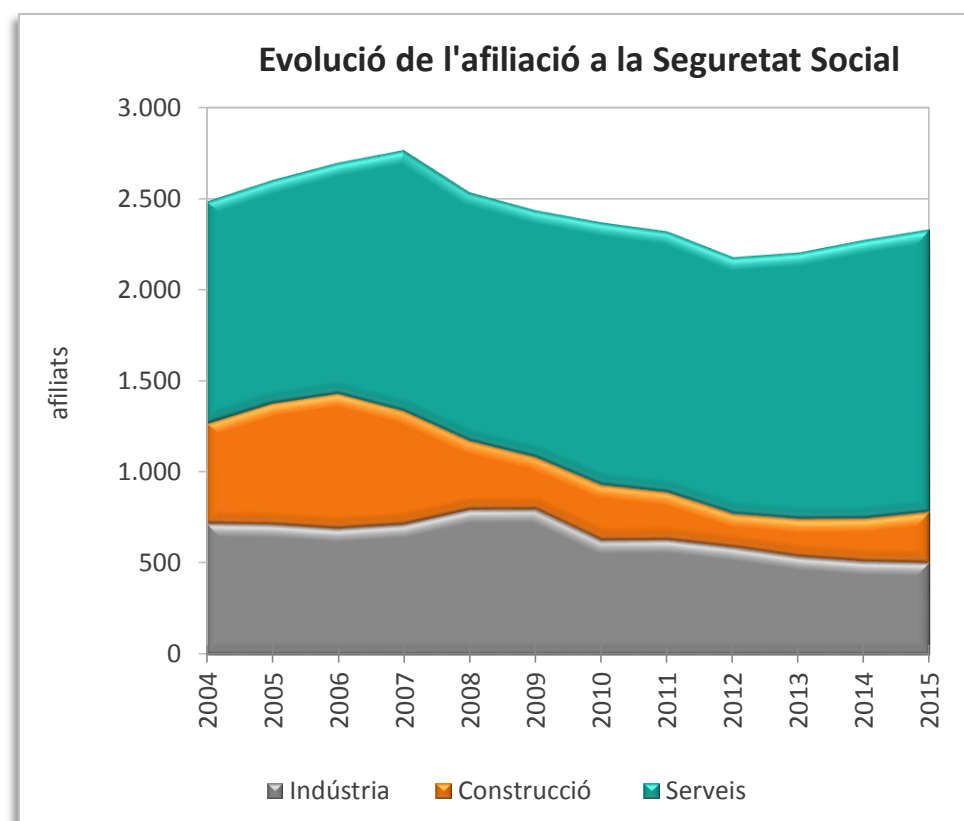
Població 2015	11.501	Taxa de natalitat (%) ²	11,6
Homes	5.721	Taxa de mortalitat (%) ²	4,9
Dones	5.780	Índex sintètic de fecunditat ²	1,6
Índex de masculinitat	99,0		
Creixement de població 2010-2015	917	Població estrangera 2015	663
% Creixement de població 2010-2015	8,7	% Població estrangera	5,8
% Població 0-14 anys	17,3	Homes	306
% Població 65 i més anys	14,2	Dones	357
Taxa de joventut (%)	6,6	% Població estrangera de nacionalitat europea	49,9
Índex d'envelliment	82,0	% Població estrangera de nacionalitat africana	6,5
Índex de sobreenvelliment	12,5	% Població estrangera de nacionalitat americana	30,9
Índex de dependència global	45,9	% Població estrangera de la resta del món	12,7

² Les dades de les taxes de natalitat, mortalitat i de l'índex sintètic de fecunditat són de l'any 2014



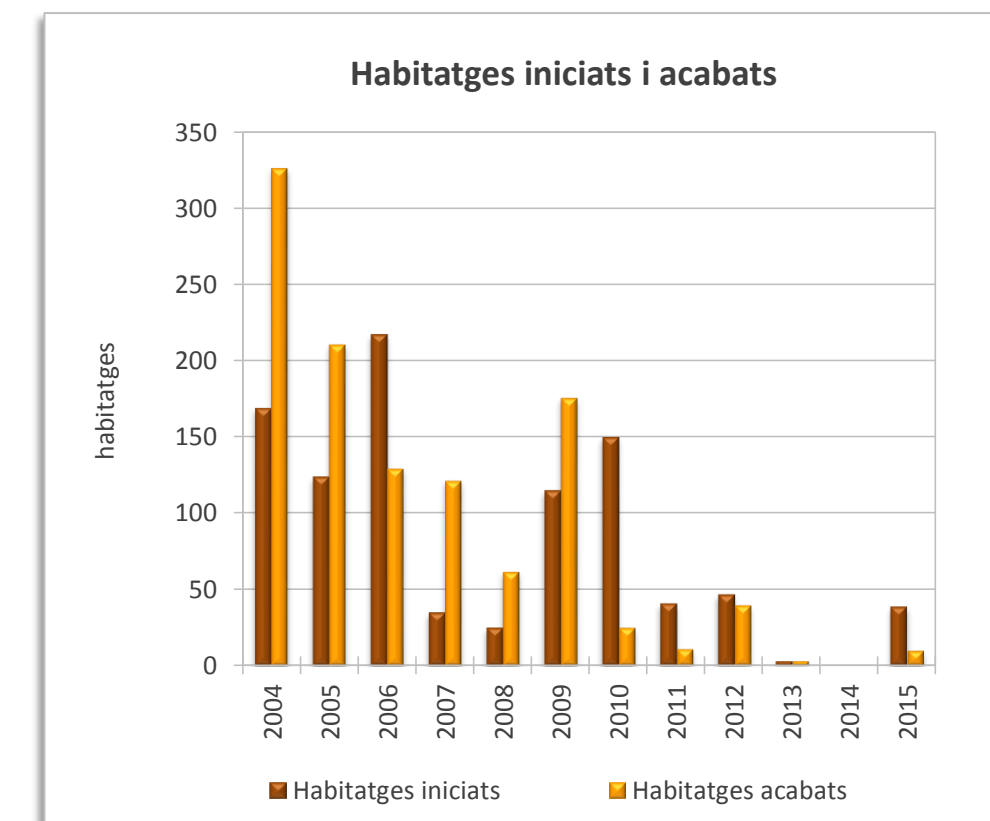
Activitat econòmica

Renda Familiar Disponible per càpita 2015 (€)	14.246	Atur registrat març 2016	656
Índex RFDPC 2015 (AMB = 100)	79,7	Taxa d'atur	12,6
Població activa 2016 (1trim)	5.194	Atur masculí	272
Afiliació Seguretat Social desembre 2015	2.331	Atur femení	384
% Agricultura	0,2	Atur estranger masculí	15
% Indústria	21,3	Atur estranger femení	20
% Construcció	12,1	Atur jove masculí (<20 a 34 anys)	51
% Serveis	66,5	Atur jove femení (<20 a 34 anys)	64



Edificis i habitatges

Edificis destinats a habitatges 2011	998	Habitatges iniciats 2015	39
% edificis en mal estat o ruïnós	0,5	Habitatges acabats 2015	10
% edificis en estat deficient	7,9	Mitjana anual habitatges acabats 2004-2015	93
Habitatges familiars 2011	4.731	Habitatges HPO iniciats 2015	30
% habitatges principals	92,0	Habitatges HPO acabats 2015	0
% habitatges secundaris	1,9	Mitjana anual habitatges acabats HPO 2004-2015	29
% habitatges no principals buits	6,1		

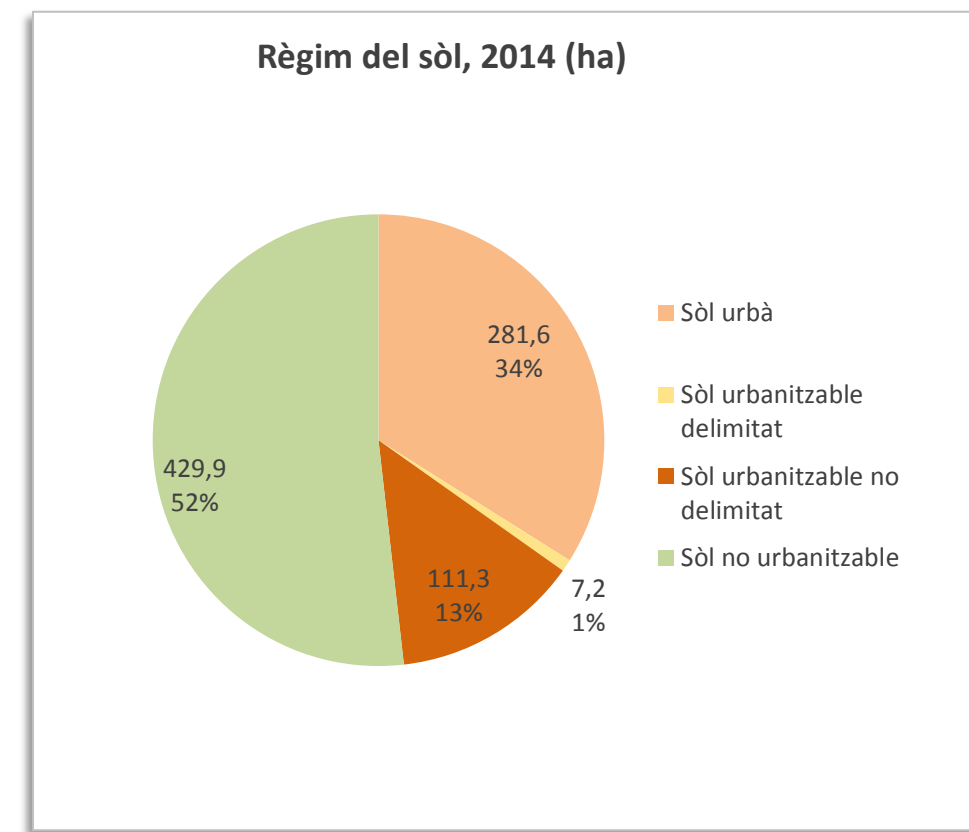
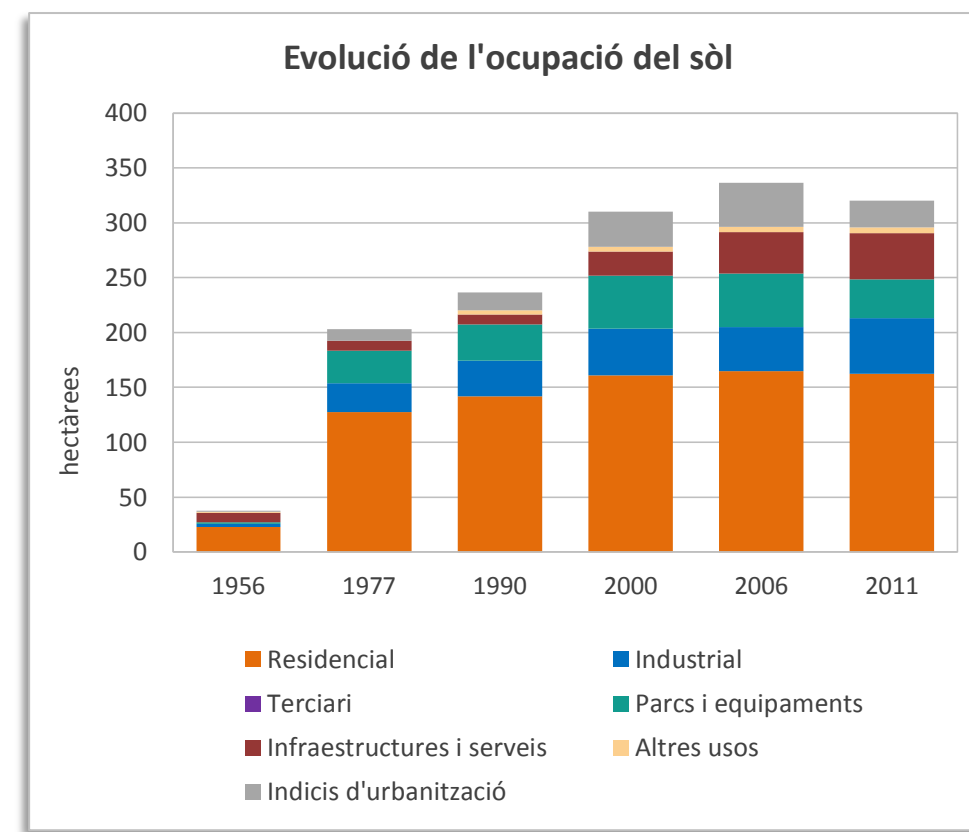


Superfície (km²)	5,3
Densitat de població (habitants/(km²))	2.132

Territori

Superfície segons usos del sòl 2011 (ha) ¹	822,9	Superfície segons planejament 2014 (ha)	830,0
Sòl ocupat (ha)	320,4	Sòl urbà (ha)	281,6
% Ocupació del sòl	38,9	Sòl urbanitzable delimitat (ha)	7,2
% Sòl residencial	50,6	Sòl urbanitzable no delimitat (ha)	111,3
% Sòl no residencial	36,2	Sòl no urbanitzable (ha)	429,9
% Sòl per a infraestructures i sistemes	13,2		
Densitat neta (habitants/ha sòl residencial)	70		

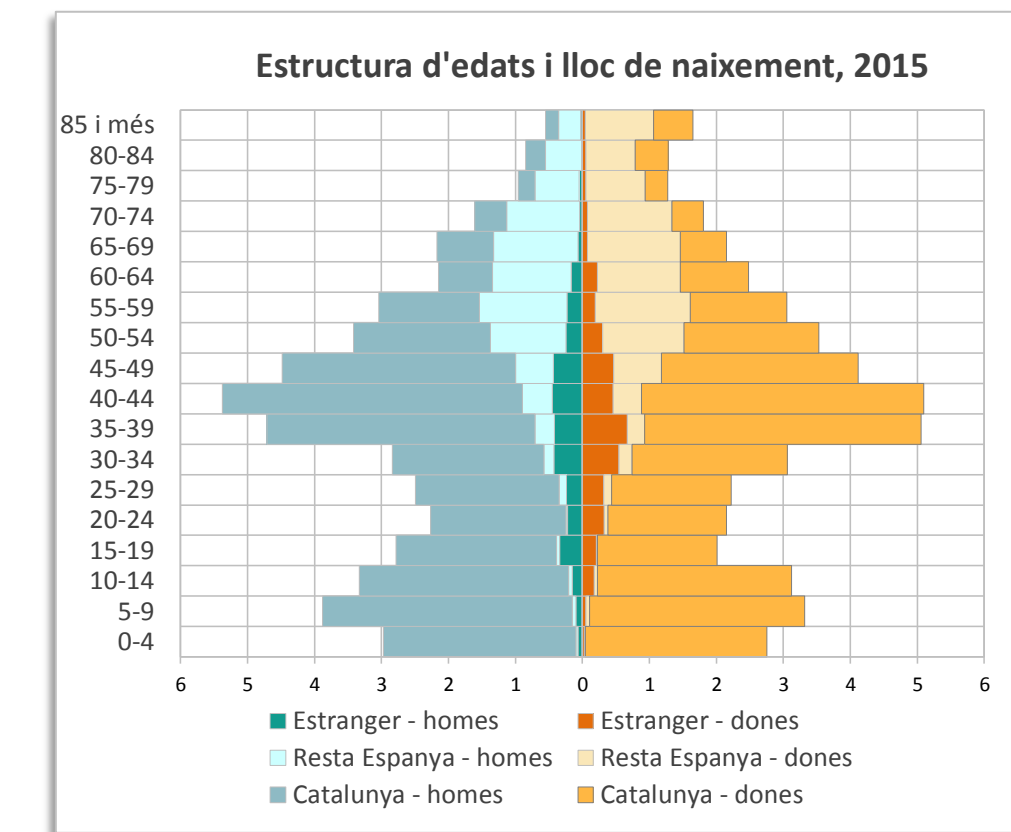
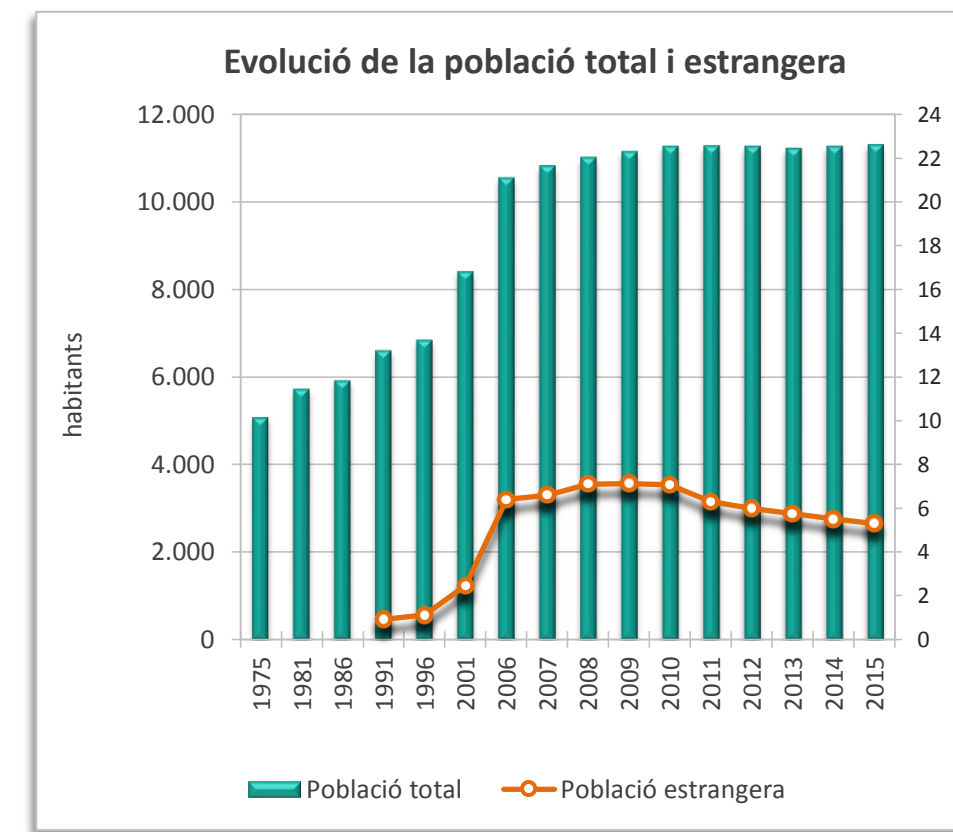
¹ Les dades de l'any 2011 són provisionals.



Població

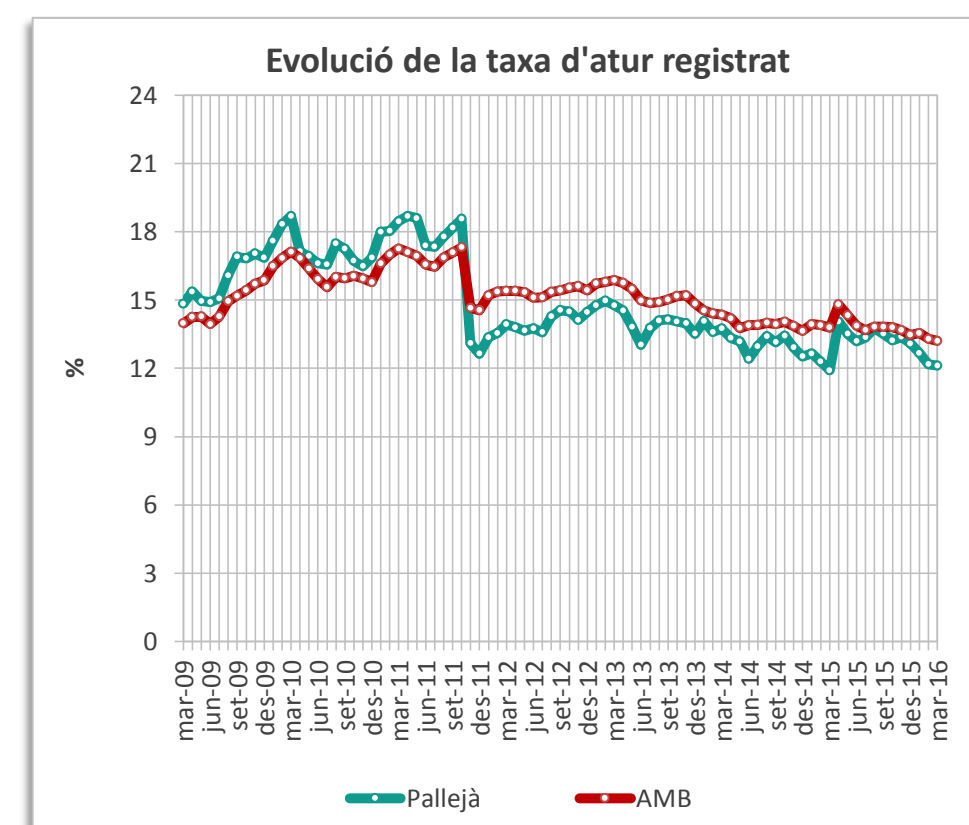
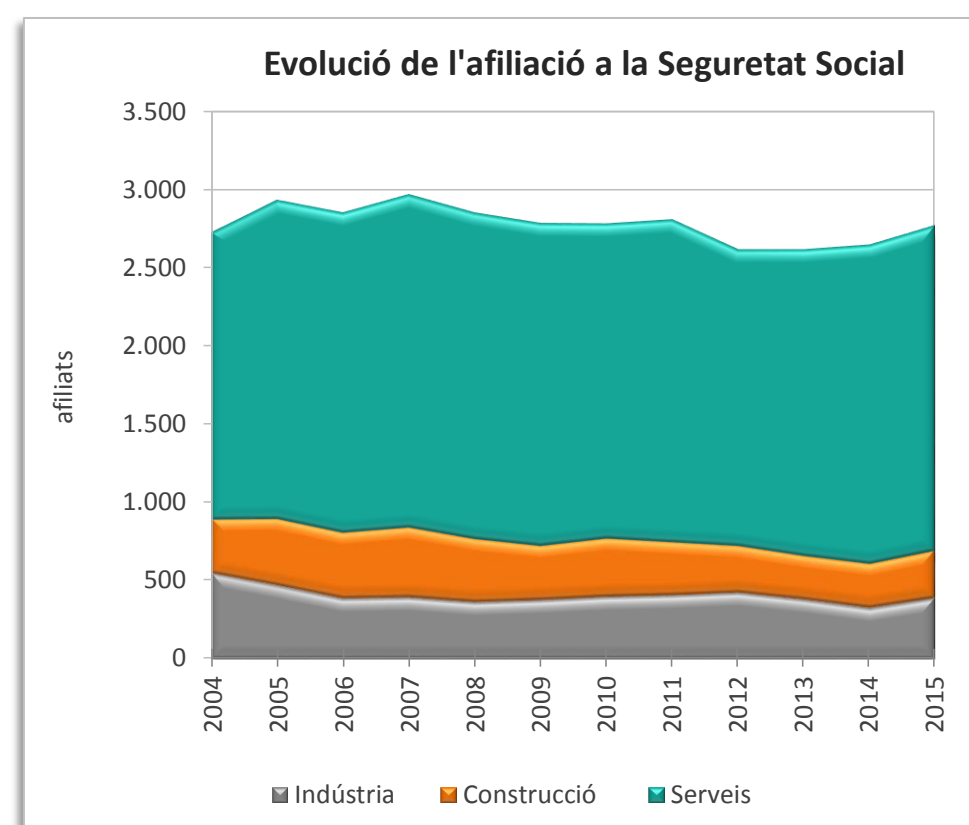
Població 2015	11.298	Taxa de natalitat (%) ²	9,2
Homes	5.634	Taxa de mortalitat (%) ²	9,4
Dones	5.664	Índex sintètic de fecunditat ²	1,3
Índex de masculinitat	99,5		
Creixement de població 2010-2015	35	Població estrangera 2015	599
% Creixement de població 2010-2015	0,3	% Població estrangera	5,3
% Població 0-14 anys	19,4	Homes	287
% Població 65 i més anys	14,3	Dones	312
Taxa de joventut (%)	8,3	% Població estrangera de nacionalitat europea	50,4
Índex d'envelliment	73,8	% Població estrangera de nacionalitat africana	18,0
Índex de sobreenvelliment	15,4	% Població estrangera de nacionalitat americana	26,5
Índex de dependència global	50,8	% Població estrangera de la resta del món	5,0

² Les dades de les taxes de natalitat, mortalitat i de l'índex sintètic de fecunditat són de l'any 2014



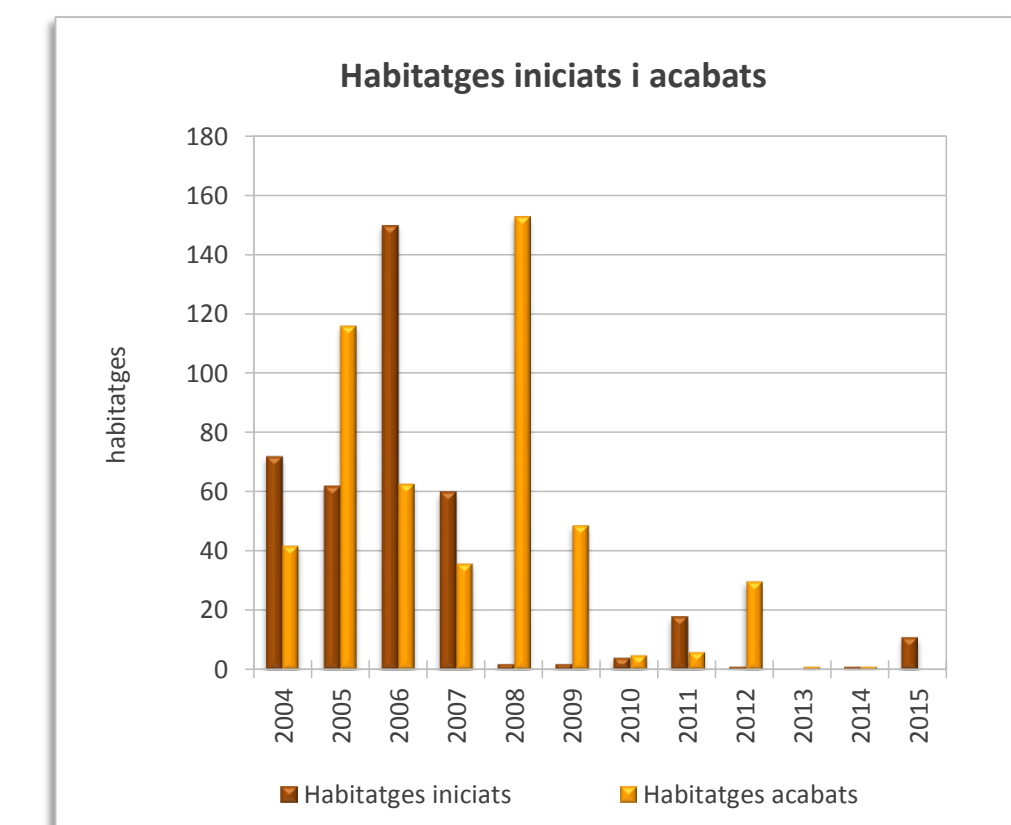
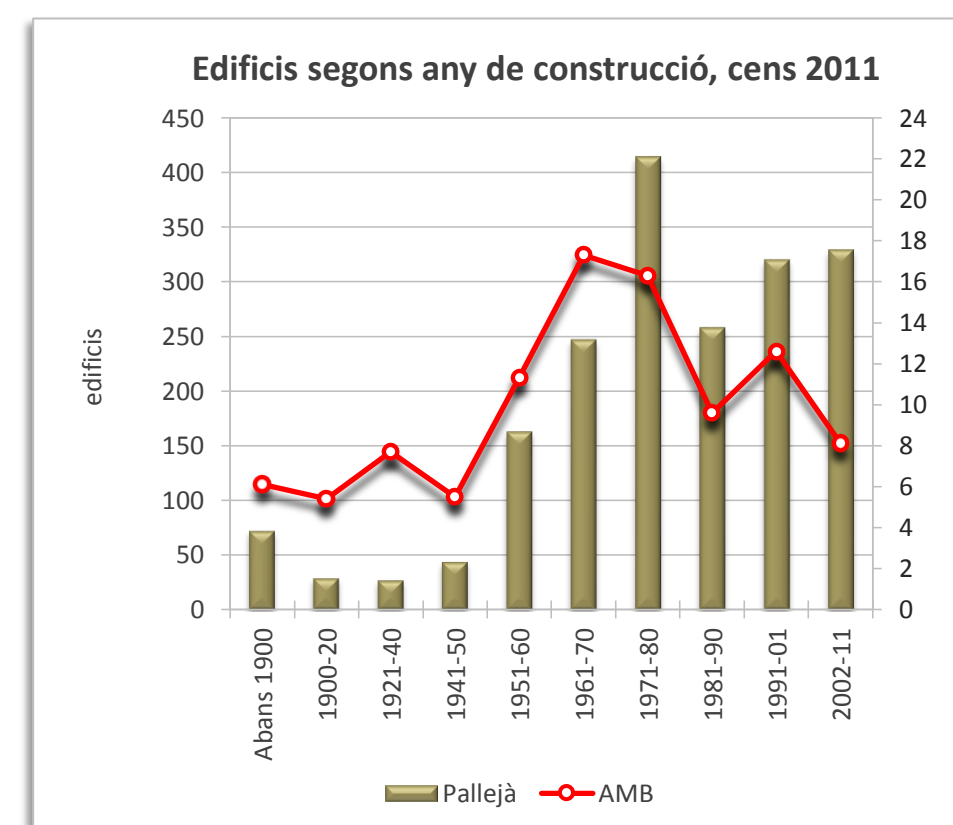
Activitat econòmica

Renda Familiar Disponible per càpita 2015 (€)	17.982	Atur registrat març 2016	621
Índex RFDPC 2015 (AMB = 100)	100,6	Taxa d'atur	12,1
Població activa 2016 (1trim)	5.124	Atur masculí	247
Afiliació Seguretat Social desembre 2015	2.770	Atur femení	374
% Agricultura	0,1	Atur estranger masculí	11
% Indústria	13,8	Atur estranger femení	20
% Construcció	11,1	Atur jove masculí (<20 a 34 anys)	60
% Serveis	75,0	Atur jove femení (<20 a 34 anys)	66



Edificis i habitatges

Edificis destinats a habitatges 2011	1.903	Habitatges iniciats 2015	11
% edificis en mal estat o ruïnós	0,6	Habitatges acabats 2015	0
% edificis en estat deficient	2,6	Mitjana anual habitatges acabats 2004-2015	42
Habitatges familiars 2011	4.794	Habitatges HPO iniciats 2015	0
% habitatges principals	86,5	Habitatges HPO acabats 2015	0
% habitatges secundaris	6,9	Mitjana anual habitatges acabats HPO 2004-2015	6
% habitatges no principals buits	6,6		

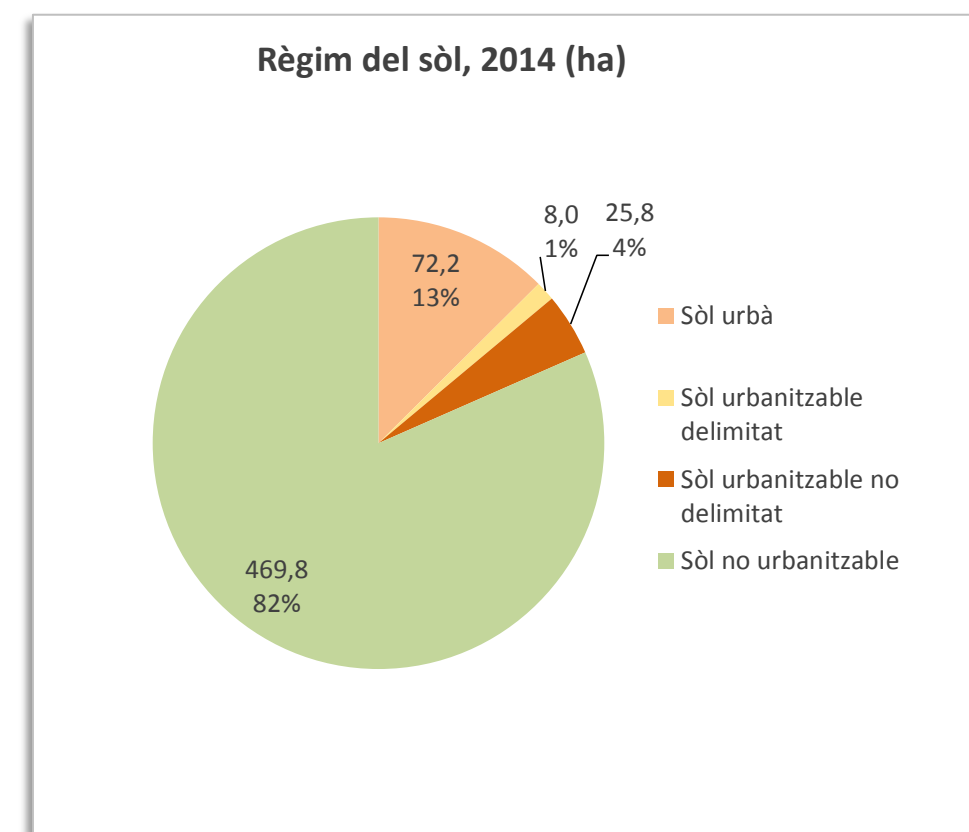
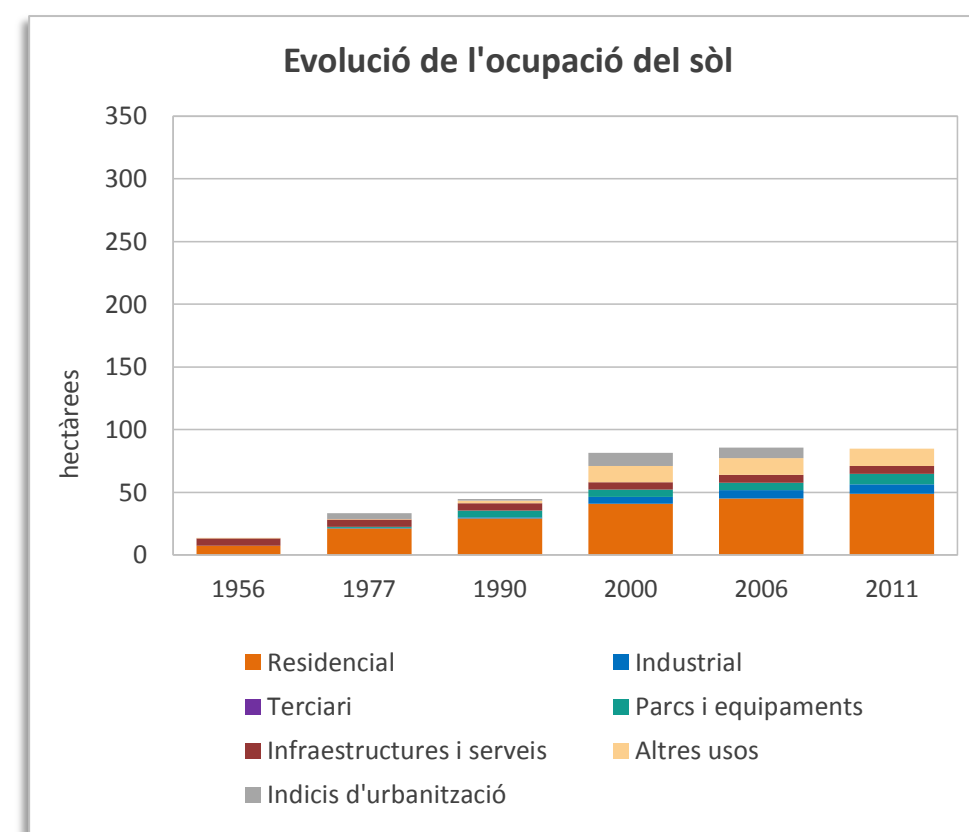


Superfície (km²)	8,2
Densitat de població (habitants/(km²))	362

Territori

Superfície segons usos del sòl 2011 (ha) ¹	531,7	Superfície segons planejament 2014 (ha)	550,0
Sòl ocupat (ha)	84,6	Sòl urbà (ha)	72,2
% Ocupació del sòl	15,9	Sòl urbanitzable delimitat (ha)	8,0
% Sòl residencial	57,7	Sòl urbanitzable no delimitat (ha)	25,8
% Sòl no residencial	34,9	Sòl no urbanitzable (ha)	469,8
% Sòl per a infraestructures i sistemes	7,4		
Densitat neta (habitants/ha sòl residencial)	61		

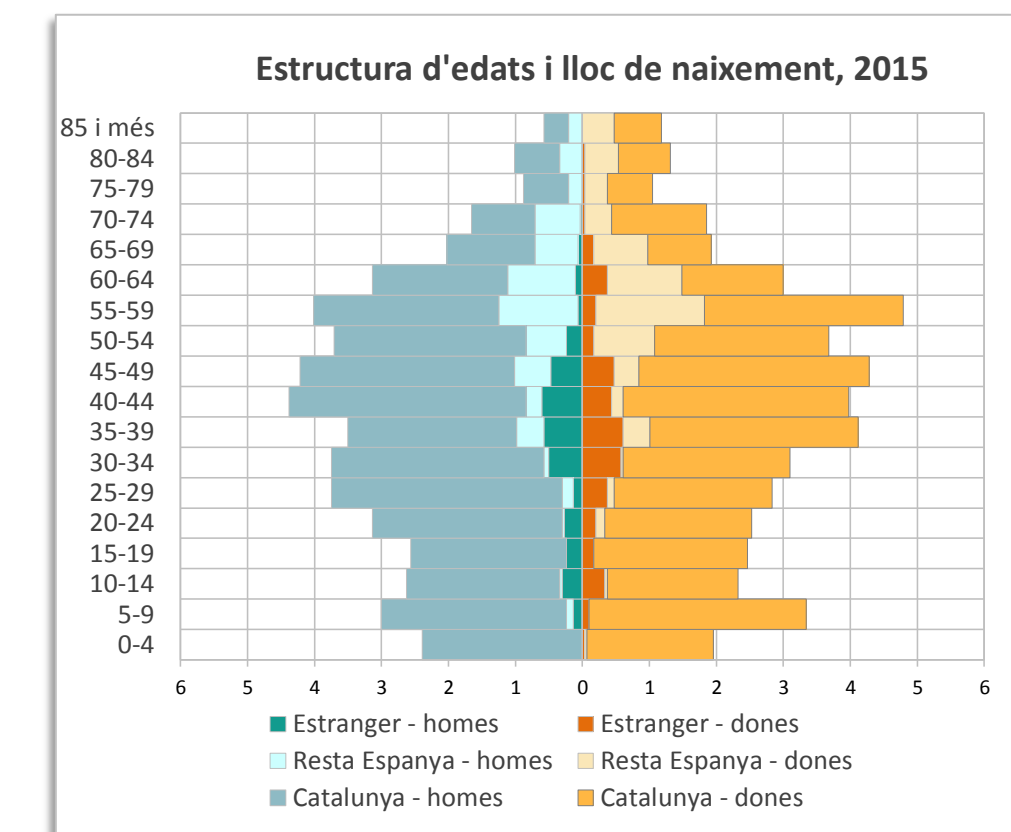
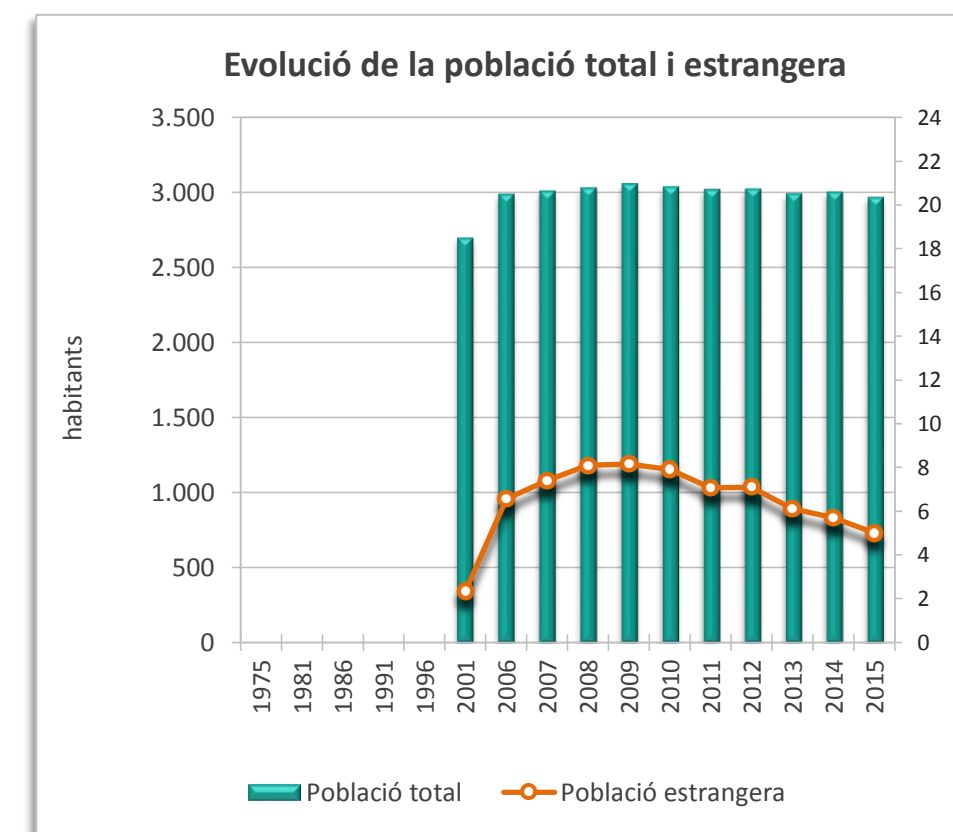
¹ Les dades de l'any 2011 són provisionals.



Població

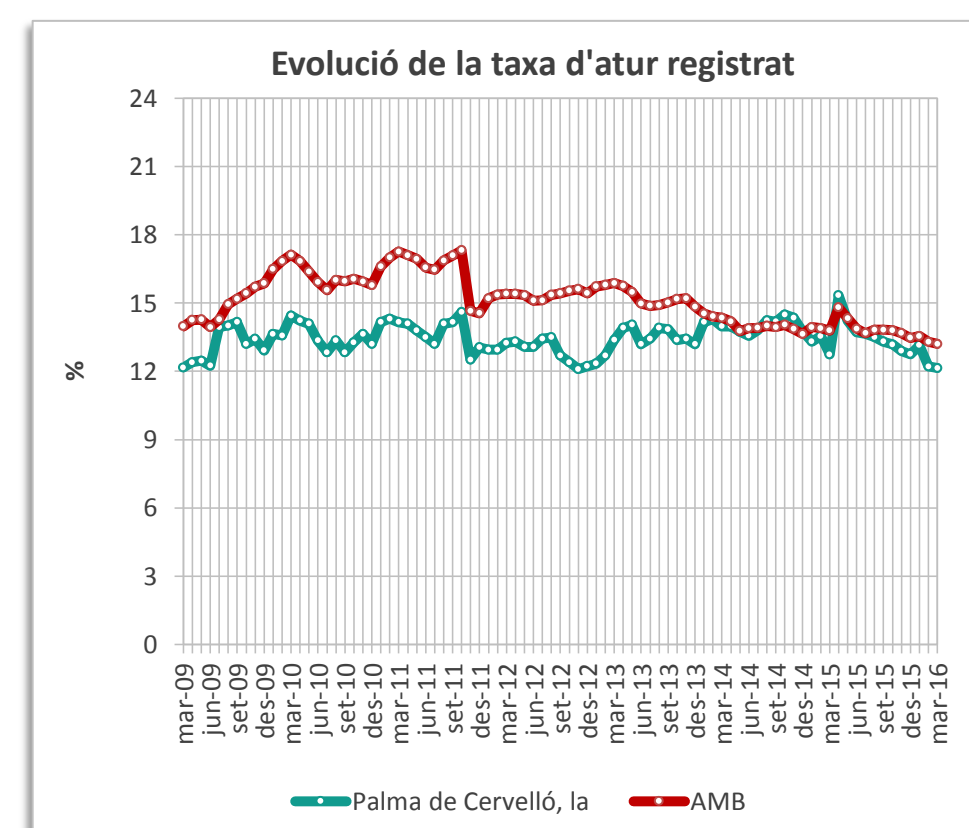
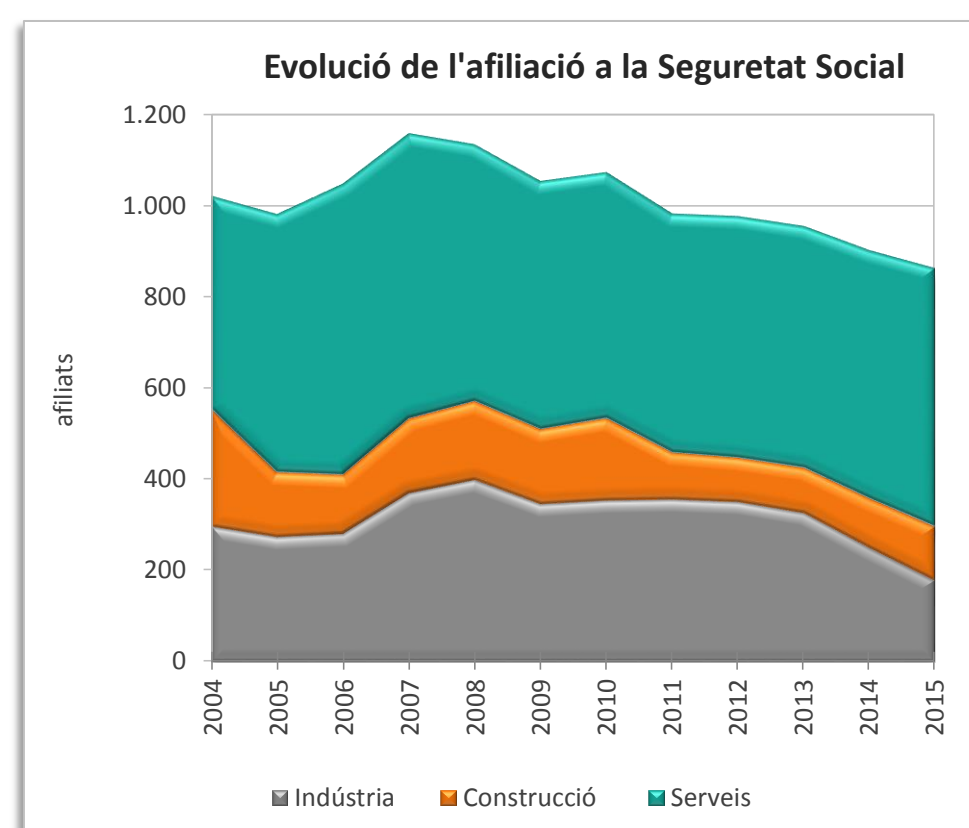
Població 2015	2.966	Taxa de natalitat (%) ²	7,0
Homes	1.492	Taxa de mortalitat (%) ²	4,7
Dones	1.474	Índex sintètic de fecunditat ²	1,0
Índex de masculinitat	101,2		
Creixement de població 2010-2015	-69	Població estrangera 2015	148
% Creixement de població 2010-2015	-2,3	% Població estrangera	5,0
% Població 0-14 anys	15,6	Homes	70
% Població 65 i més anys	13,5	Dones	78
Taxa de joventut (%)	10,1	% Població estrangera de nacionalitat europea	24,3
Índex d'envelliment	86,0	% Població estrangera de nacionalitat africana	18,2
Índex de sobreenvelliment	13,0	% Població estrangera de nacionalitat americana	44,6
Índex de dependència global	41,0	% Població estrangera de la resta del món	12,8

² Les dades de les taxes de natalitat, mortalitat i de l'índex sintètic de fecunditat són de l'any 2014



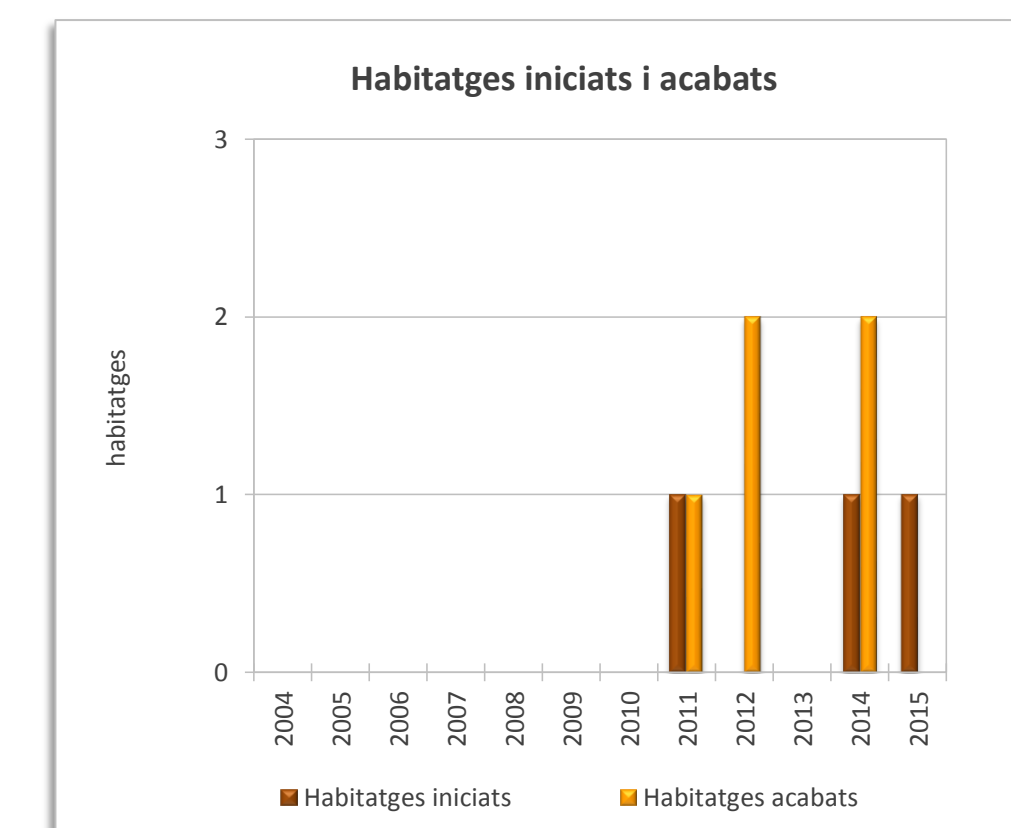
Activitat econòmica

Renda Familiar Disponible per càpita 2015 (€)	17.433	Atur registrat març 2016	167
Índex RFDPC 2015 (AMB = 100)	97,5	Taxa d'atur	12,1
Població activa 2016 (1trim)	1.376	Atur masculí	64
Afiliació Seguretat Social desembre 2015	861	Atur femení	103
% Agricultura	0,6	Atur estranger masculí	8
% Indústria	20,1	Atur estranger femení	4
% Construcció	13,8	Atur jove masculí (<20 a 34 anys)	14
% Serveis	65,5	Atur jove femení (<20 a 34 anys)	17



Edificis i habitatges

Edificis destinats a habitatges 2011	623	Habitatges iniciats 2015	1
% edificis en mal estat o ruïnós	0,2	Habitatges acabats 2015	0
% edificis en estat deficient	2,6	Mitjana anual habitatges acabats 2004-2015	0
Habitatges familiars 2011	1.287	Habitatges HPO iniciats 2015	0
% habitatges principals	84,5	Habitatges HPO acabats 2015	0
% habitatges secundaris	6,8	Mitjana anual habitatges acabats HPO 2004-2015	0
% habitatges no principals buits	8,7		

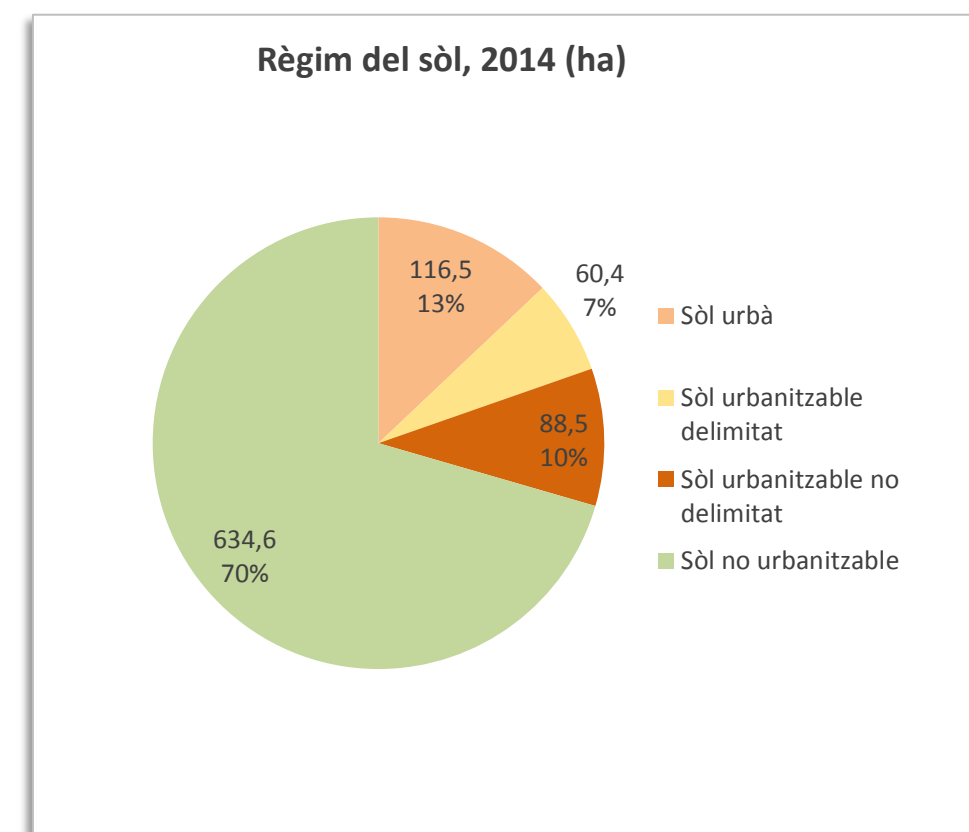
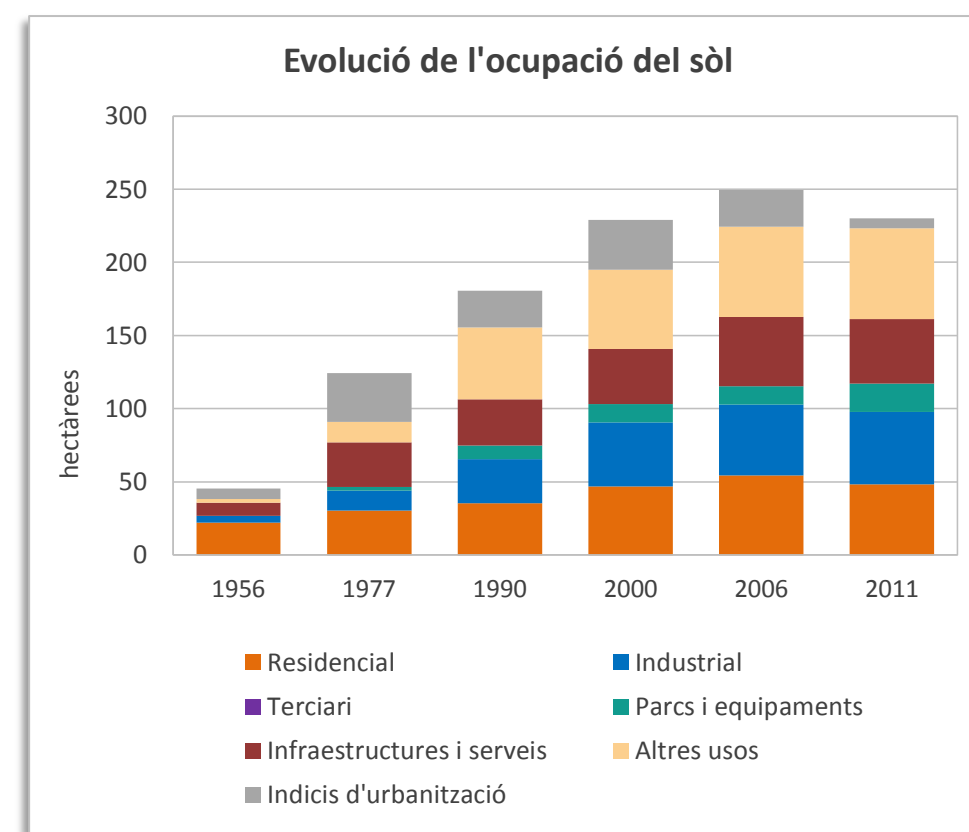


Superfície (km²)	9
Densitat de població (habitants/(km²))	452

Territori

Superfície segons usos del sòl 2011 (ha) ¹	896,4	Superfície segons planejament 2014 (ha)	900,0
Sòl ocupat (ha)	230,0	Sòl urbà (ha)	116,5
% Ocupació del sòl	25,7	Sòl urbanitzable delimitat (ha)	60,4
% Sòl residencial	21,0	Sòl urbanitzable no delimitat (ha)	88,5
% Sòl no residencial	59,9	Sòl no urbanitzable (ha)	634,6
% Sòl per a infraestructures i sistemes	19,1		
Densitat neta (habitants/ha sòl residencial)	84		

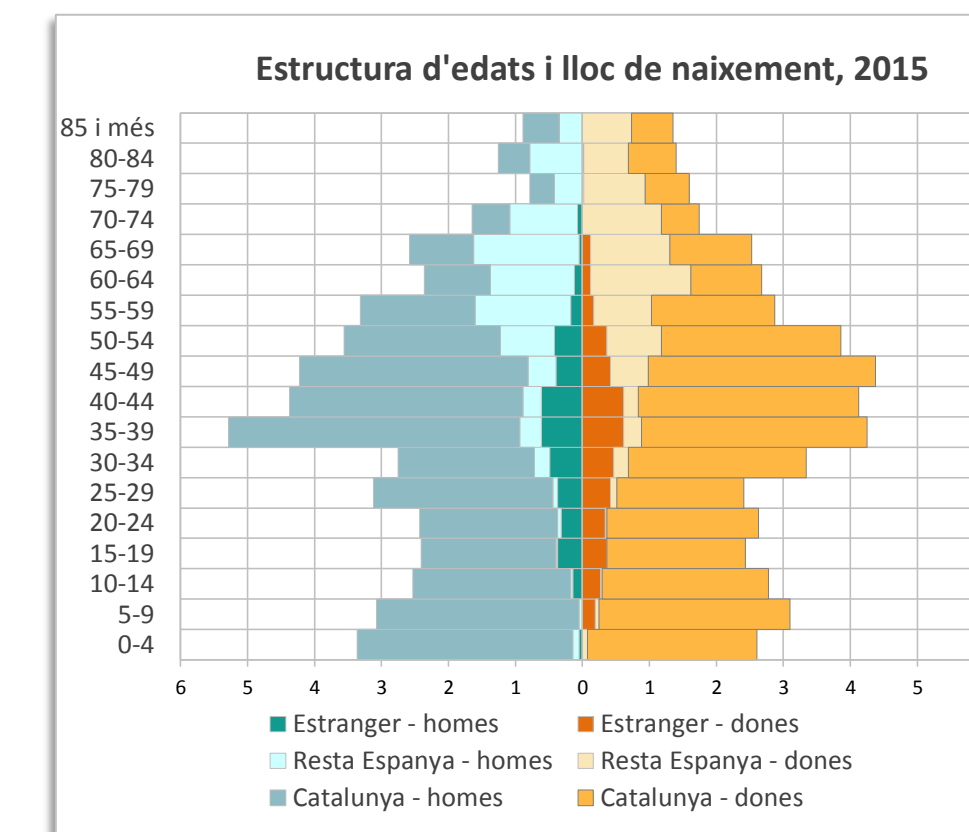
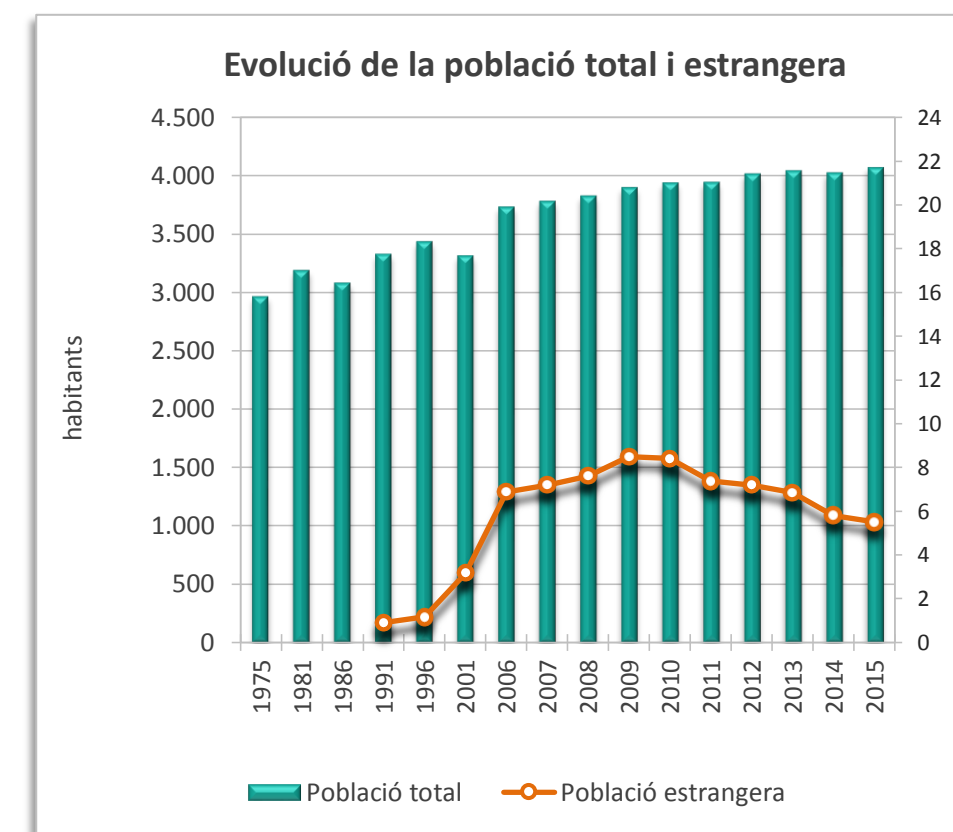
¹ Les dades de l'any 2011 són provisionals.



Població

Població 2015	4.071	Taxa de natalitat (%) ²	11,4
Homes	2.033	Taxa de mortalitat (%) ²	5,7
Dones	2.038	Índex sintètic de fecunditat ²	1,7
Índex de masculinitat	99,8		
Creixement de població 2010-2015	134	Població estrangera 2015	224
% Creixement de població 2010-2015	3,4	% Població estrangera	5,5
% Població 0-14 anys	17,4	Homes	110
% Població 65 i més anys	15,8	Dones	114
Taxa de joventut (%)	8,9	% Població estrangera de nacionalitat europea	22,8
Índex d'envelliment	90,4	% Població estrangera de nacionalitat africana	42,9
Índex de sobreenvelliment	14,2	% Població estrangera de nacionalitat americana	30,4
Índex de dependència global	49,7	% Població estrangera de la resta del món	4,0

² Les dades de les taxes de natalitat, mortalitat i de l'índex sintètic de fecunditat són de l'any 2014

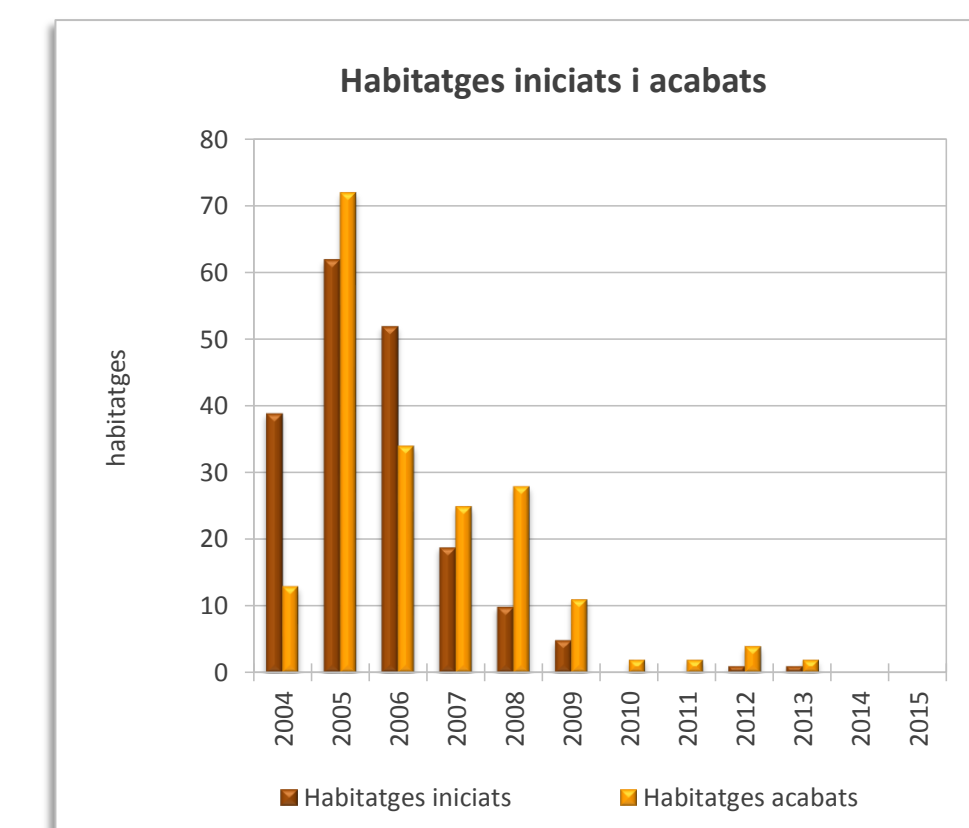
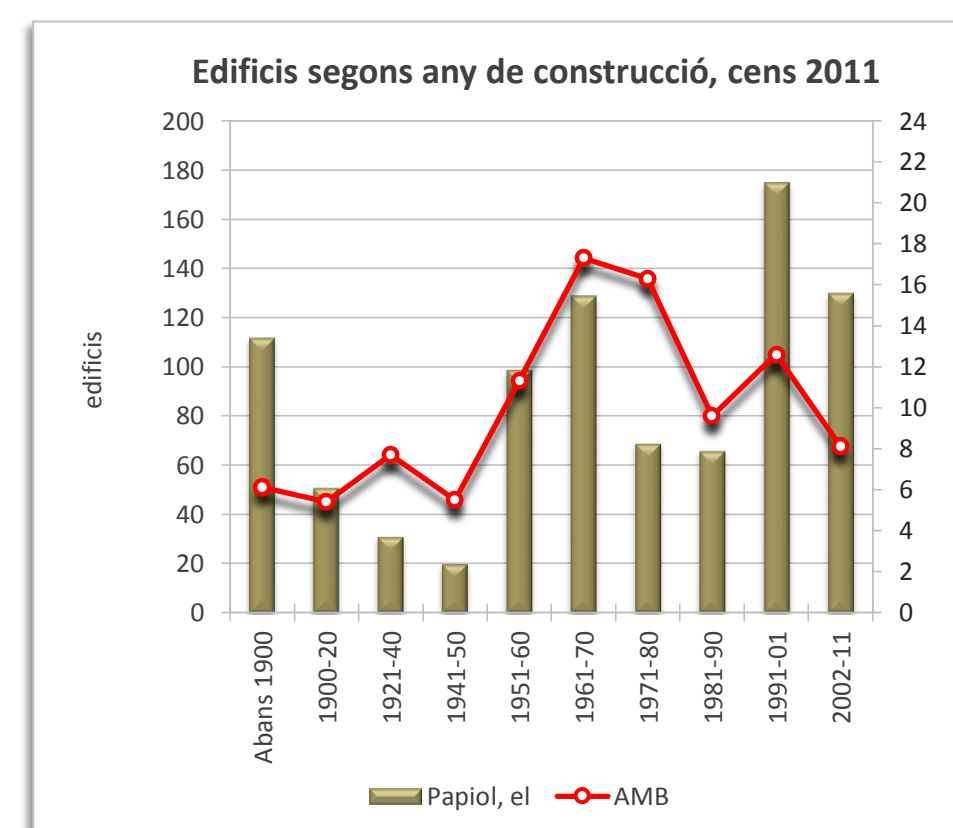
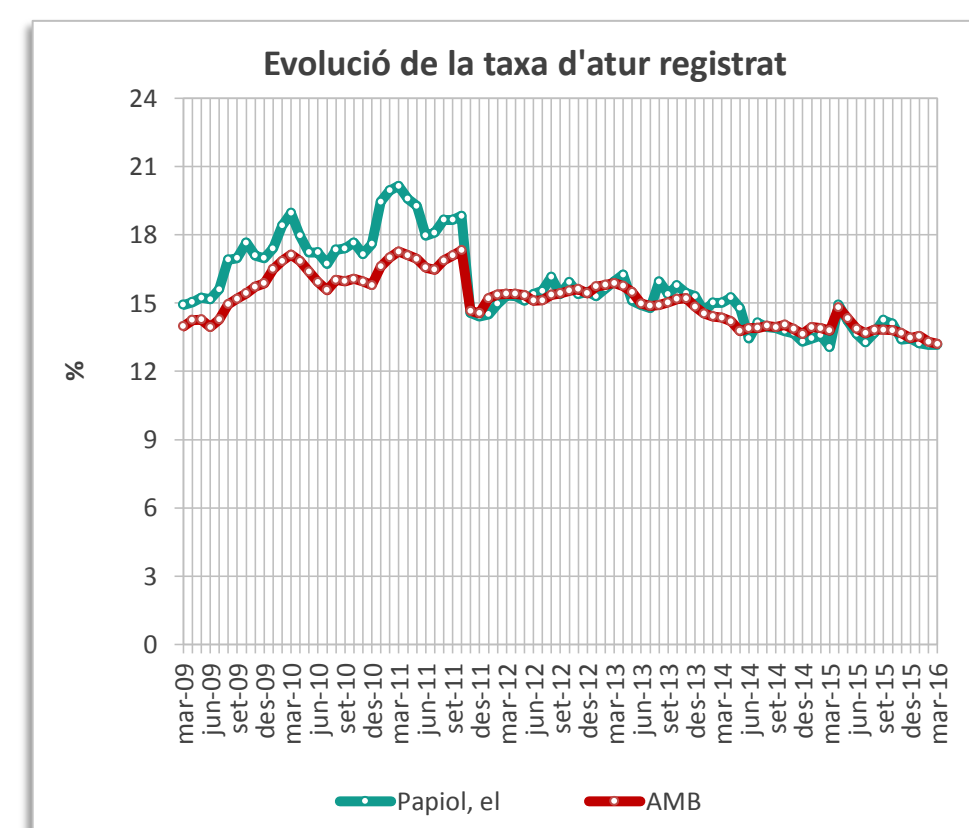
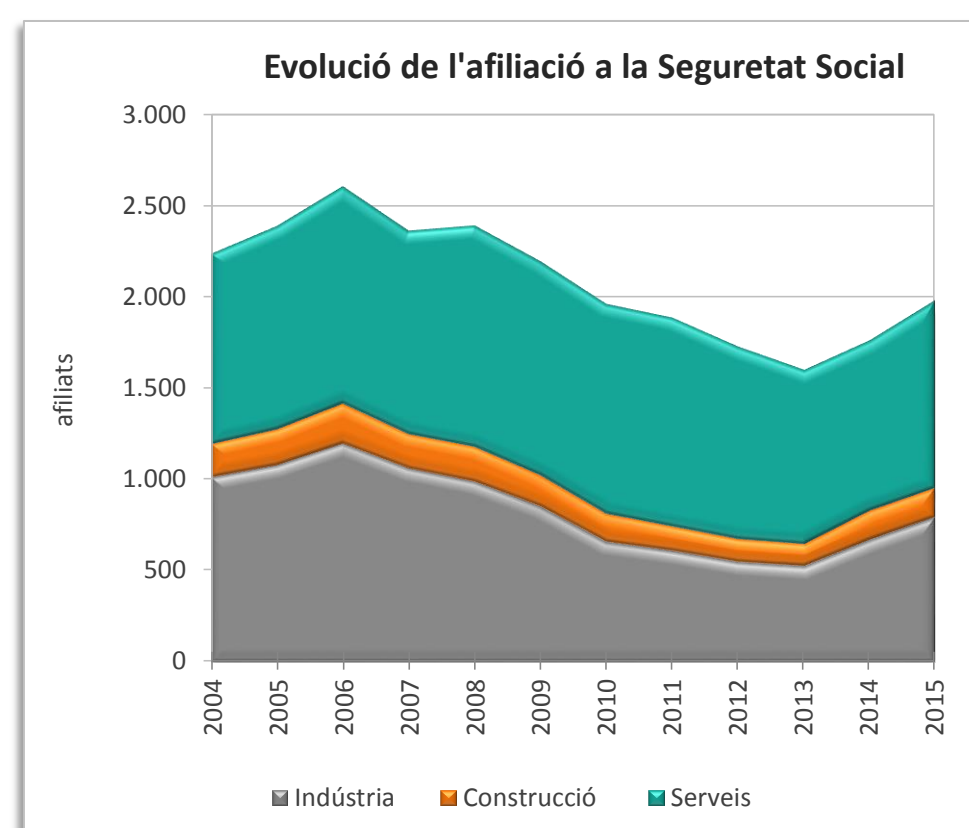


Activitat econòmica

Renda Familiar Disponible per càpita 2015 (€)	17.433	Atur registrat març 2016	254
Índex RFDPC 2015 (AMB = 100)	97,5	Taxa d'atur	13,2
Població activa 2016 (1trim)	1.929	Atur masculí	103
Afiliació Seguretat Social desembre 2015	1.978	Atur femení	151
% Agricultura	1,2	Atur estranger masculí	13
% Indústria	38,8	Atur estranger femení	15
% Construcció	8,1	Atur jove masculí (<20 a 34 anys)	24
% Serveis	51,9	Atur jove femení (<20 a 34 anys)	30

Edificis i habitatges

Edificis destinats a habitatges 2011	882	Habitatges iniciats 2015	0
% edificis en mal estat o ruïnós	1,5	Habitatges acabats 2015	0
% edificis en estat deficient	10,5	Mitjana anual habitatges acabats 2004-2015	16
Habitatges familiars 2011	1.828	Habitatges HPO iniciats 2015	0
% habitatges principals	80,4	Habitatges HPO acabats 2015	0
% habitatges secundaris	8,5	Mitjana anual habitatges acabats HPO 2004-2015	1
% habitatges no principals buits	11,1		

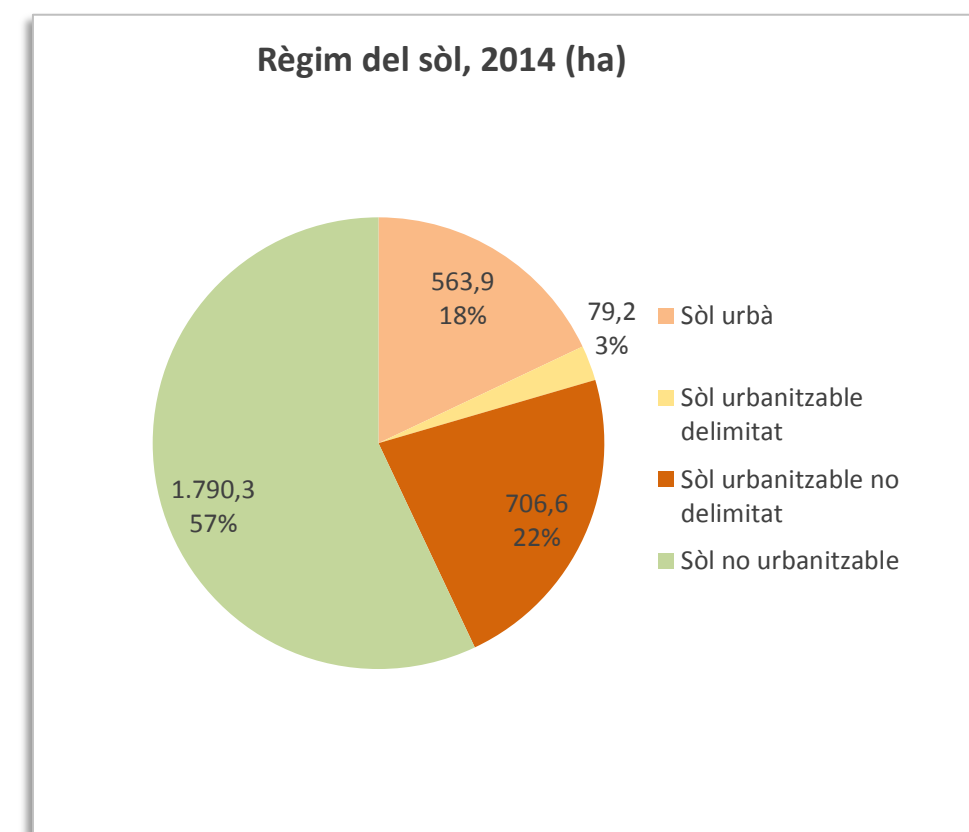
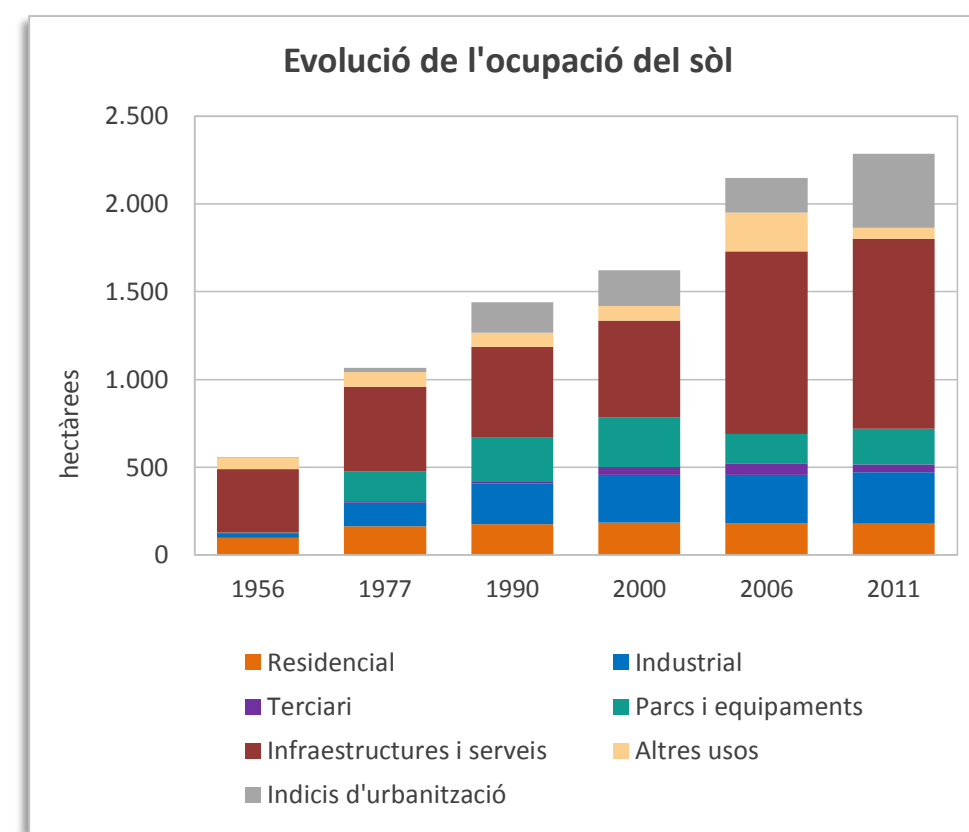


Superfície (km²)	31,3
Densitat de població (habitants/(km²))	2.013

Territori

Superfície segons usos del sòl 2011 (ha) ¹	3.348,1	Superfície segons planejament 2014 (ha)	3.140,0
Sòl ocupat (ha)	2.283,8	Sòl urbà (ha)	563,9
% Ocupació del sòl	68,2	Sòl urbanitzable delimitat (ha)	79,2
% Sòl residencial	7,9	Sòl urbanitzable no delimitat (ha)	706,6
% Sòl no residencial	44,7	Sòl no urbanitzable (ha)	1.790,3
% Sòl per a infraestructures i sistemes	47,4		
Densitat neta (habitants/ha sòl residencial)	351		

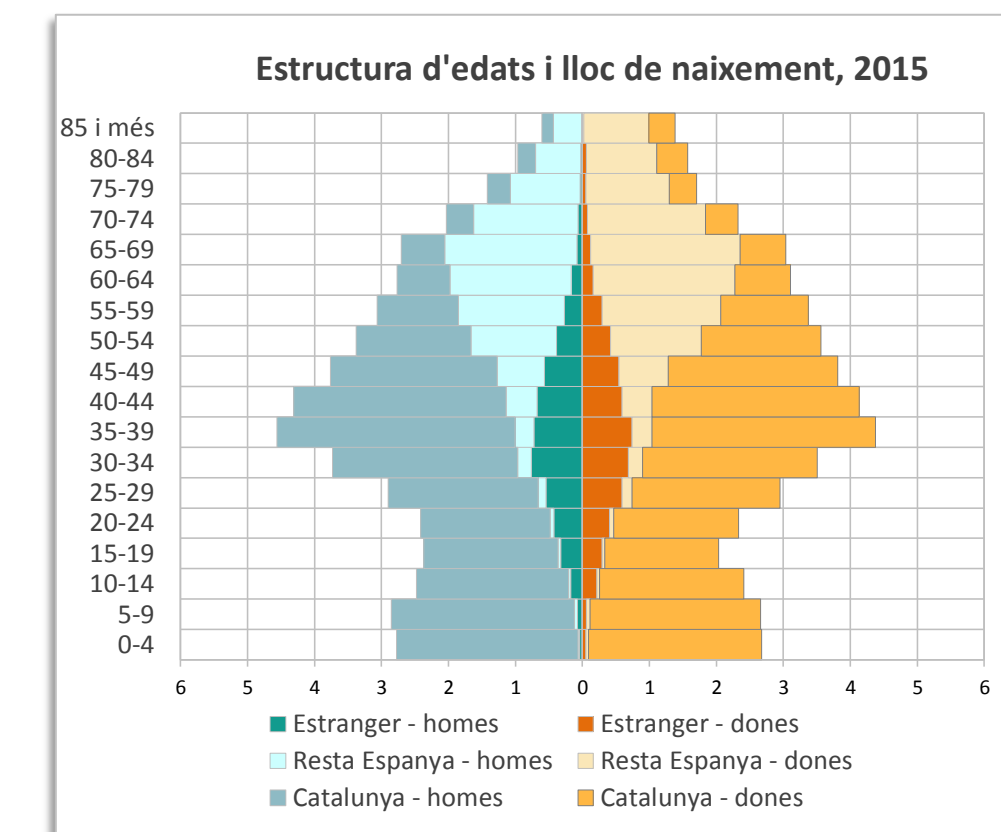
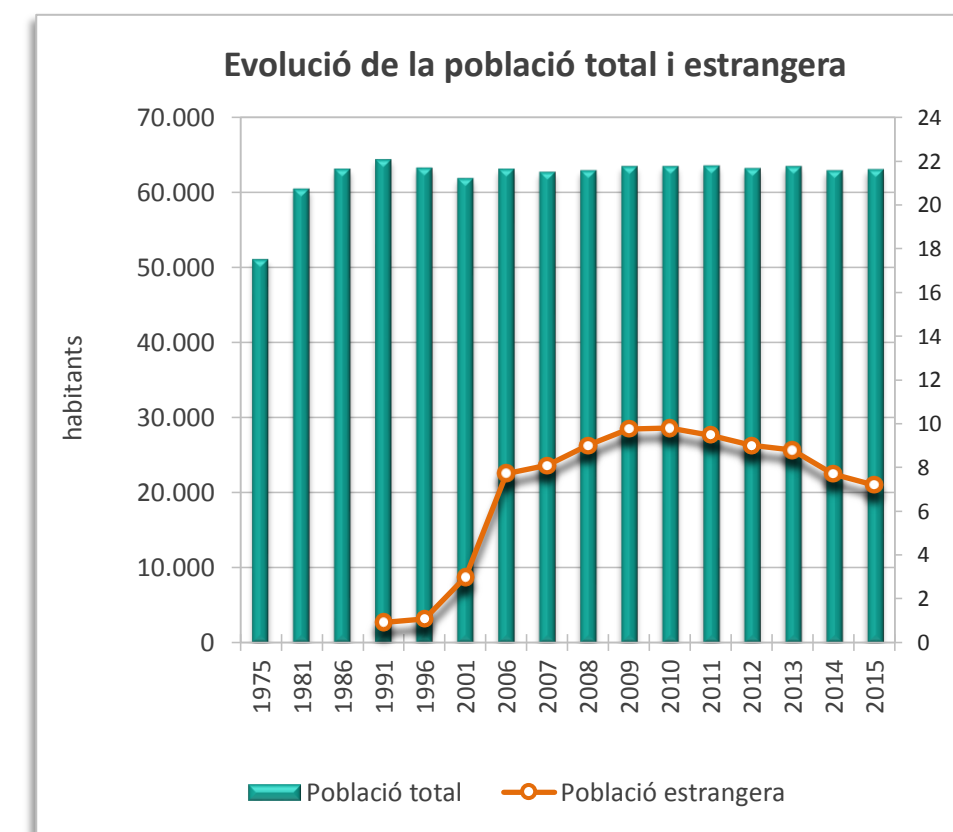
¹ Les dades de l'any 2011 són provisionals.



Població

Població 2015	63.014	Taxa de natalitat (%) ²	10,1
Homes	30.931	Taxa de mortalitat (%) ²	7,6
Dones	32.083	Índex sintètic de fecunditat ²	1,5
Índex de masculinitat	96,4	Població estrangera 2015	4.559
Creixement de població 2010-2015	-420	% Població estrangera	7,2
% Creixement de població 2010-2015	-0,7	Homes	2.335
% Població 0-14 anys	15,8	Dones	2.224
% Població 65 i més anys	17,7	% Població estrangera de nacionalitat europea	27,2
Taxa de joventut (%)	8,2	% Població estrangera de nacionalitat africana	33,5
Índex d'envelliment	111,9	% Població estrangera de nacionalitat americana	25,1
Índex de sobreenvelliment	11,2	% Població estrangera de la resta del món	14,2
Índex de dependència global	50,5		

² Les dades de les taxes de natalitat, mortalitat i de l'índex sintètic de fecunditat són de l'any 2014

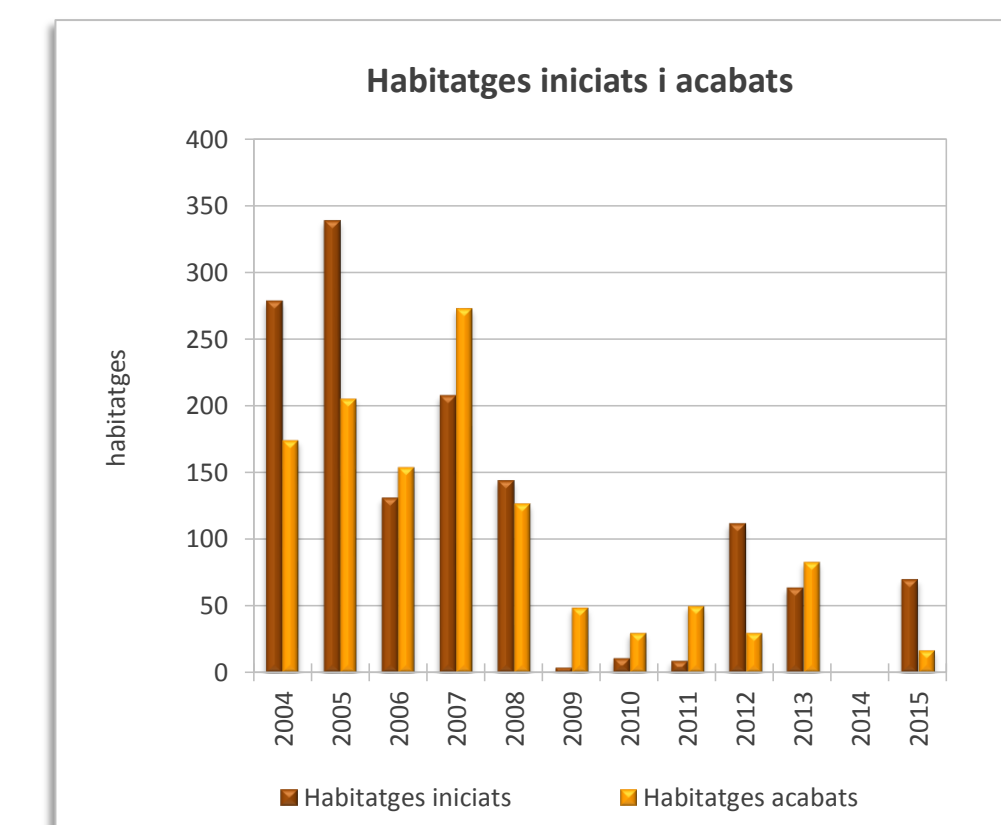
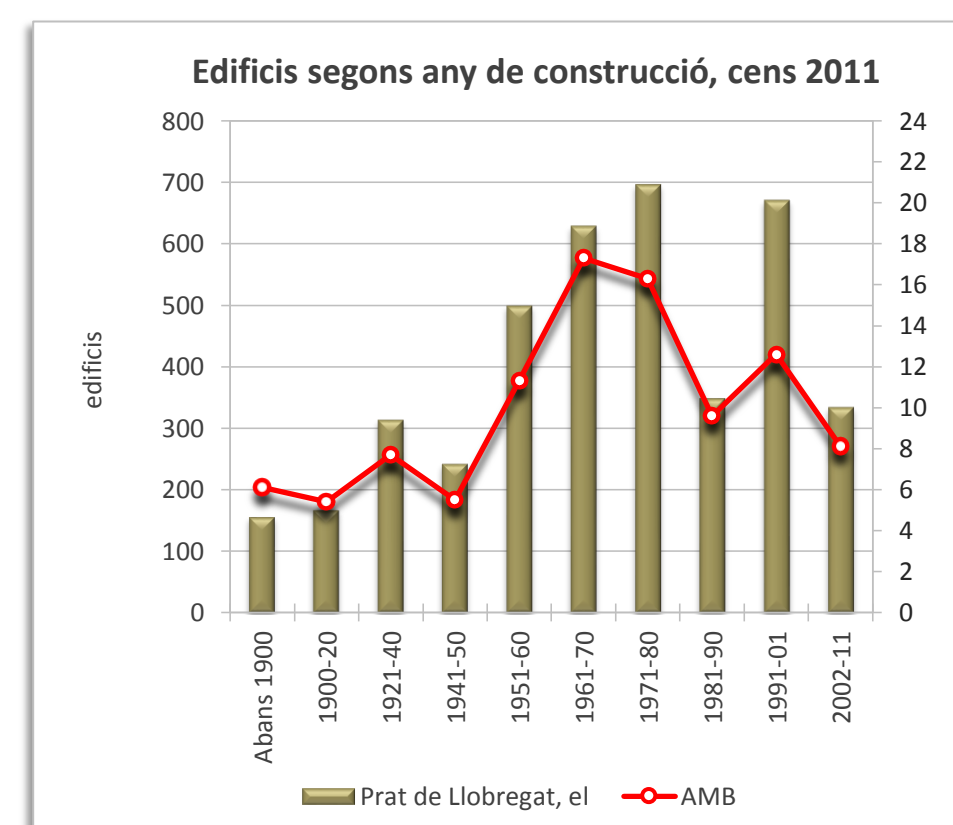
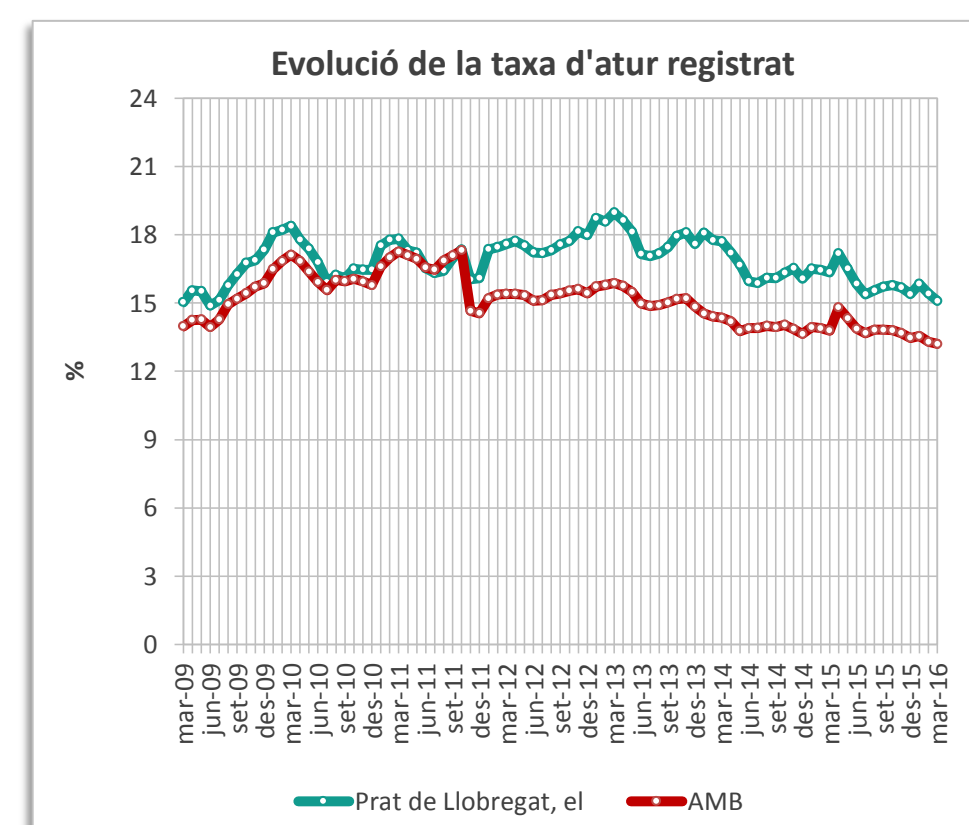
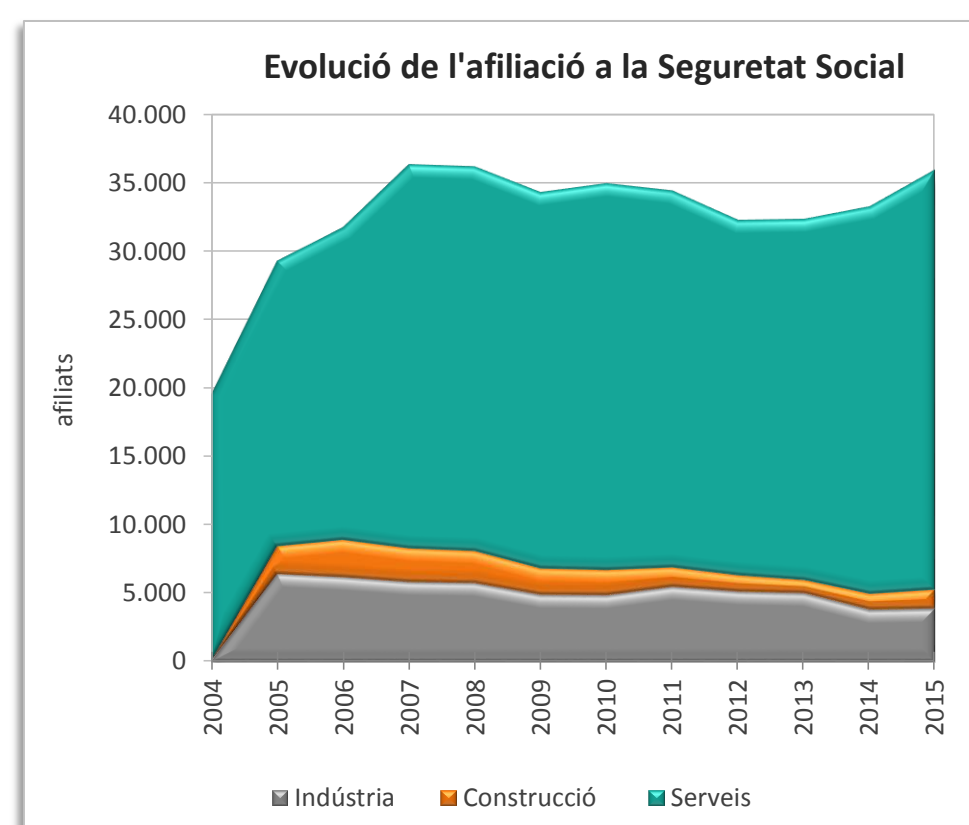


Activitat econòmica

Renda Familiar Disponible per càpita 2015 (€)	13.203	Atur registrat març 2016	4.641
Índex RFDPC 2015 (AMB = 100)	73,8	Taxa d'atur	15,1
Població activa 2016 (1trim)	30.755	Atur masculí	2.110
Afiliació Seguretat Social desembre 2015	35.953	Atur femení	2.531
% Agricultura	0,1	Atur estranger masculí	252
% Indústria	10,5	Atur estranger femení	261
% Construcció	4,0	Atur jove masculí (<20 a 34 anys)	560
% Serveis	85,4	Atur jove femení (<20 a 34 anys)	654

Edificis i habitatges

Edificis destinats a habitatges 2011	4.057	Habitatges iniciats 2015	70
% edificis en mal estat o ruïnós	1,4	Habitatges acabats 2015	17
% edificis en estat deficient	10,3	Mitjana anual habitatges acabats 2004-2015	99
Habitatges familiars 2011	27.081	Habitatges HPO iniciats 2015	0
% habitatges principals	89,6	Habitatges HPO acabats 2015	0
% habitatges secundaris	2,0	Mitjana anual habitatges acabats HPO 2004-2015	32
% habitatges no principals buits	8,5		

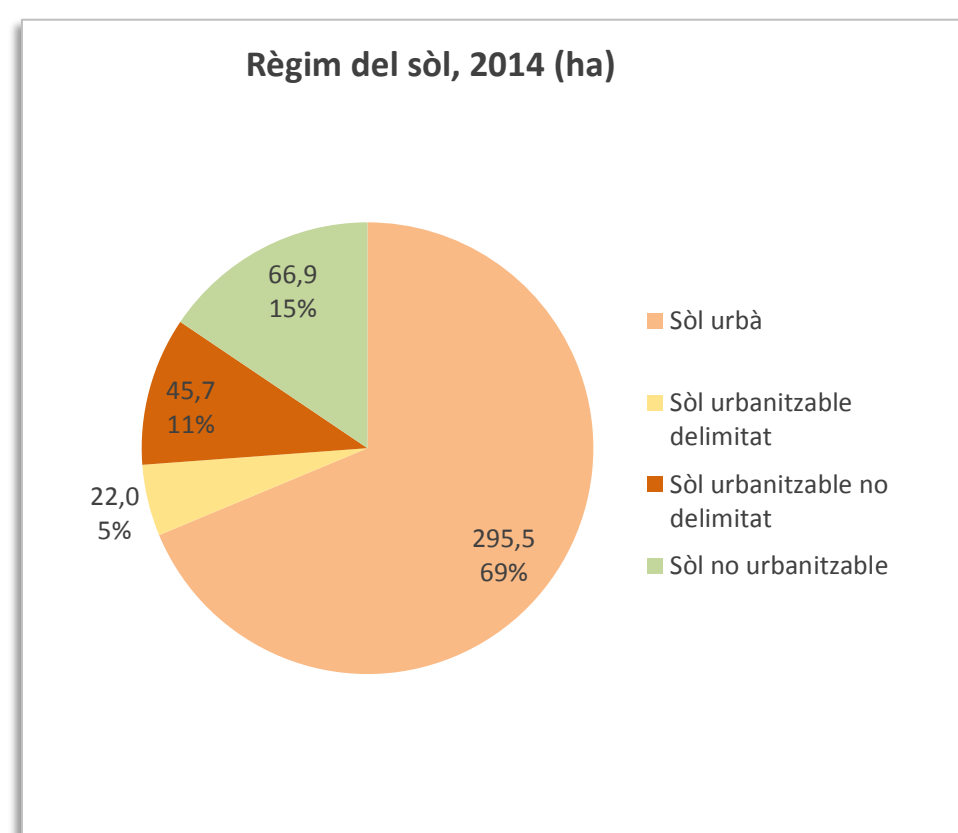
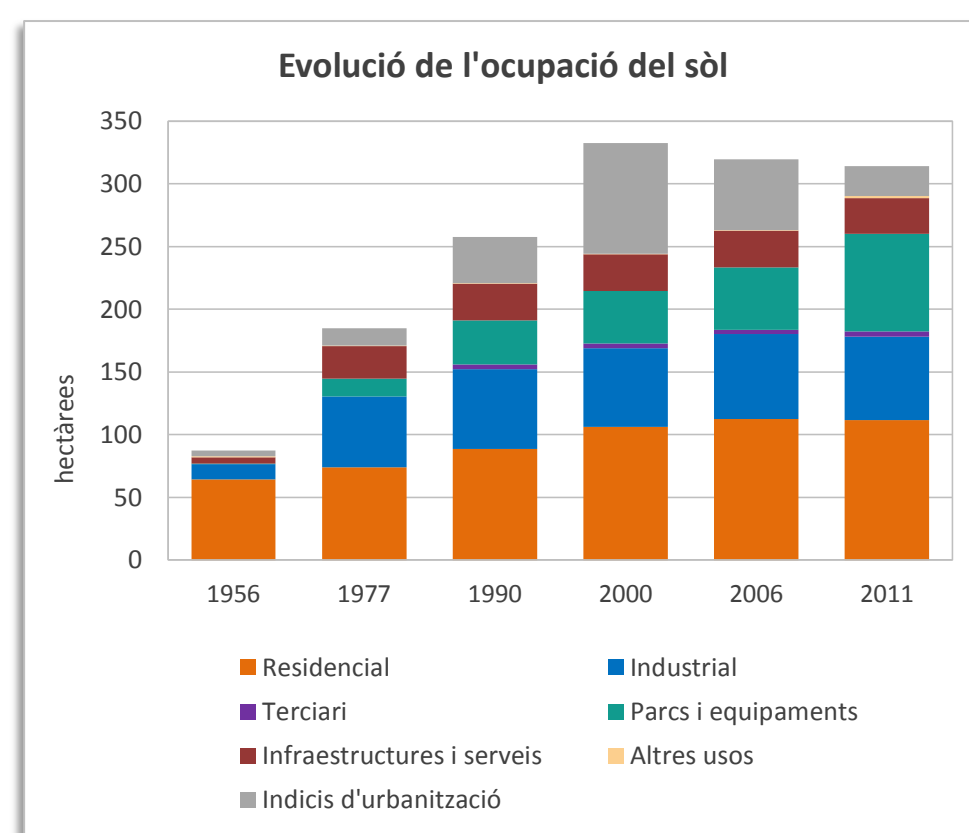


Superfície (km ²)	4,3
Densitat de població (habitants/(km ²))	8.708

Territori

Superfície segons usos del sòl 2011 (ha) ¹	430,5	Superfície segons planejament 2014 (ha)	430,0
Sòl ocupat (ha)	314,0	Sòl urbà (ha)	295,5
% Ocupació del sòl	72,9	Sòl urbanitzable delimitat (ha)	22,0
% Sòl residencial	35,6	Sòl urbanitzable no delimitat (ha)	45,7
% Sòl no residencial	55,4	Sòl no urbanitzable (ha)	66,9
% Sòl per a infraestructures i sistemes	9,0		
Densitat neta (habitants/ha sòl residencial)	335		

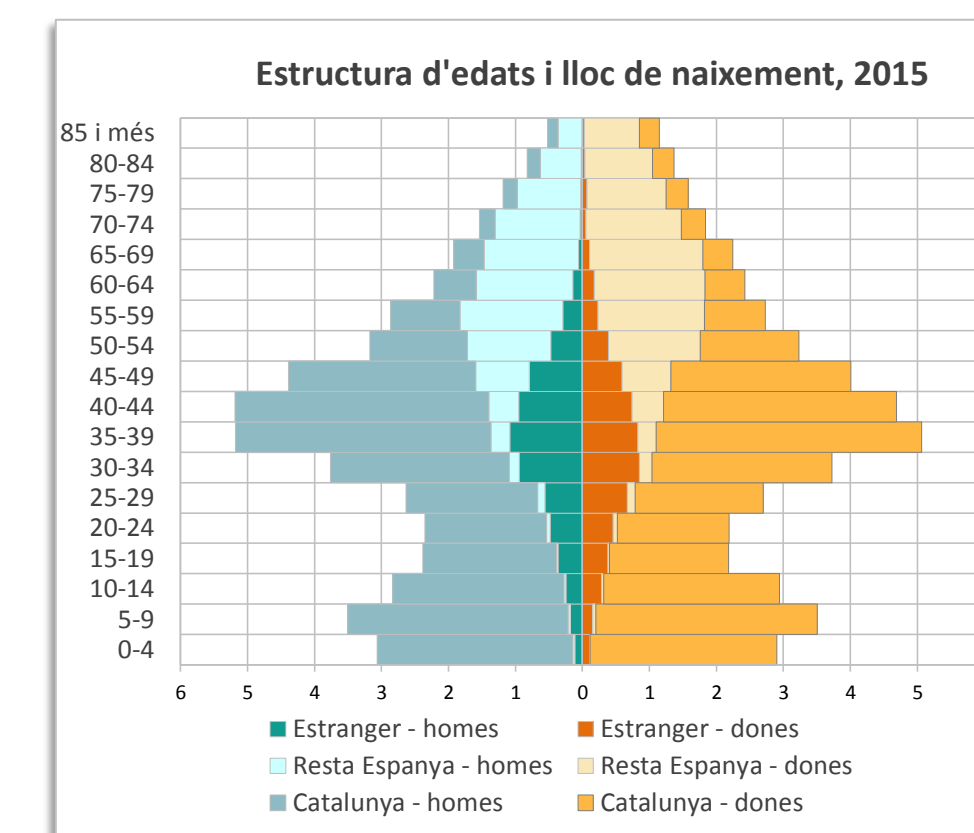
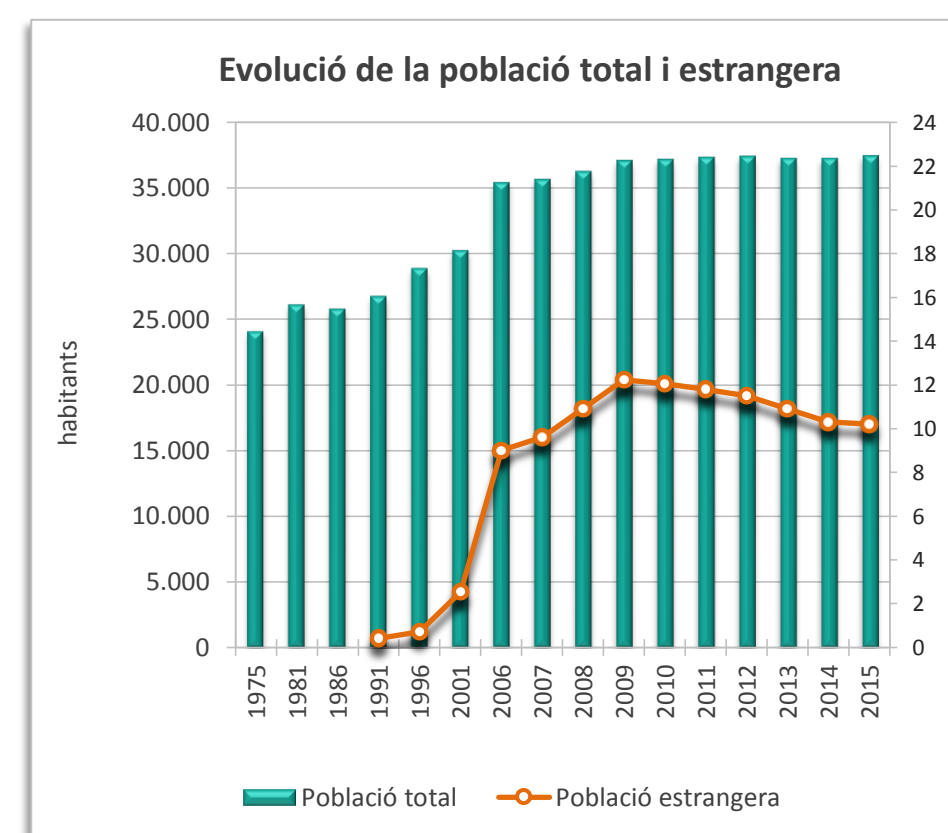
¹ Les dades de l'any 2011 són provisionals.



Població

Població 2015	37.445	Taxa de natalitat (%) ²	11,1
Homes	18.544	Taxa de mortalitat (%) ²	5,1
Dones	18.901	Índex sintètic de fecunditat ²	1,6
Índex de masculinitat	98,1		
Creixement de població 2010-2015	294	Població estrangera 2015	3.808
% Creixement de població 2010-2015	0,8	% Població estrangera	10,2
% Població 0-14 anys	18,8	Homes	2.040
% Població 65 i més anys	14,2	Dones	1.768
Taxa de joventut (%)	8,1	% Població estrangera de nacionalitat europea	23,6
Índex d'envelliment	75,5	% Població estrangera de nacionalitat africana	35,6
Índex de sobreenvelliment	11,8	% Població estrangera de nacionalitat americana	27,3
Índex de dependència global	49,1	% Població estrangera de la resta del món	13,4

² Les dades de les taxes de natalitat, mortalitat i de l'índex sintètic de fecunditat són de l'any 2014

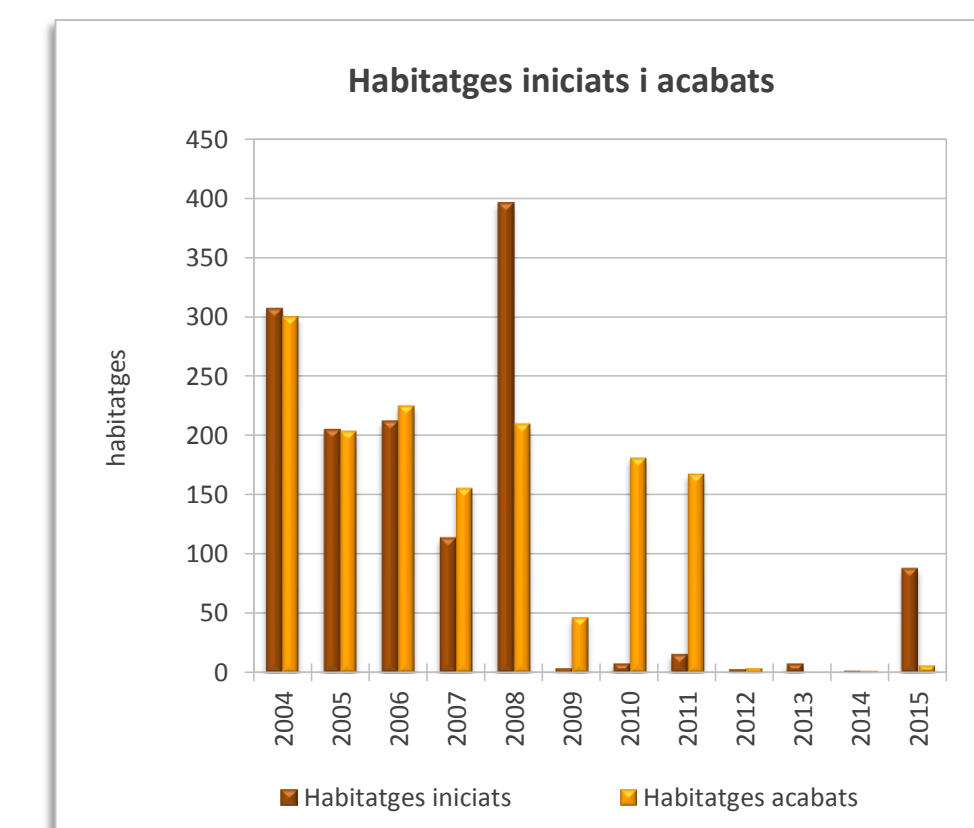
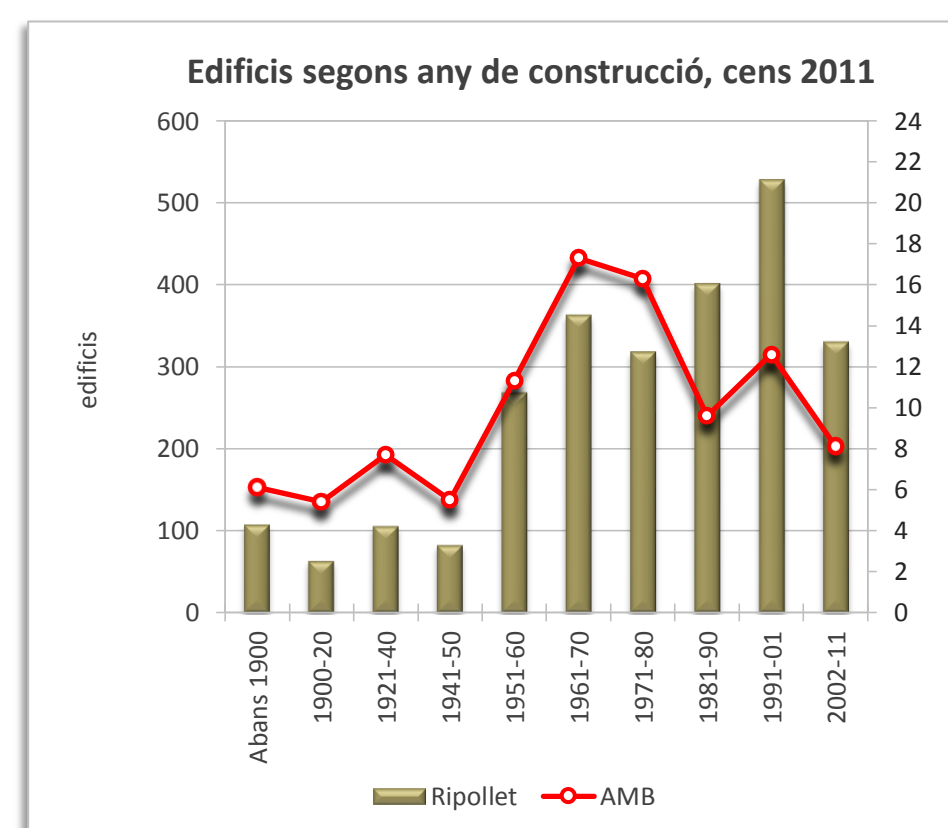
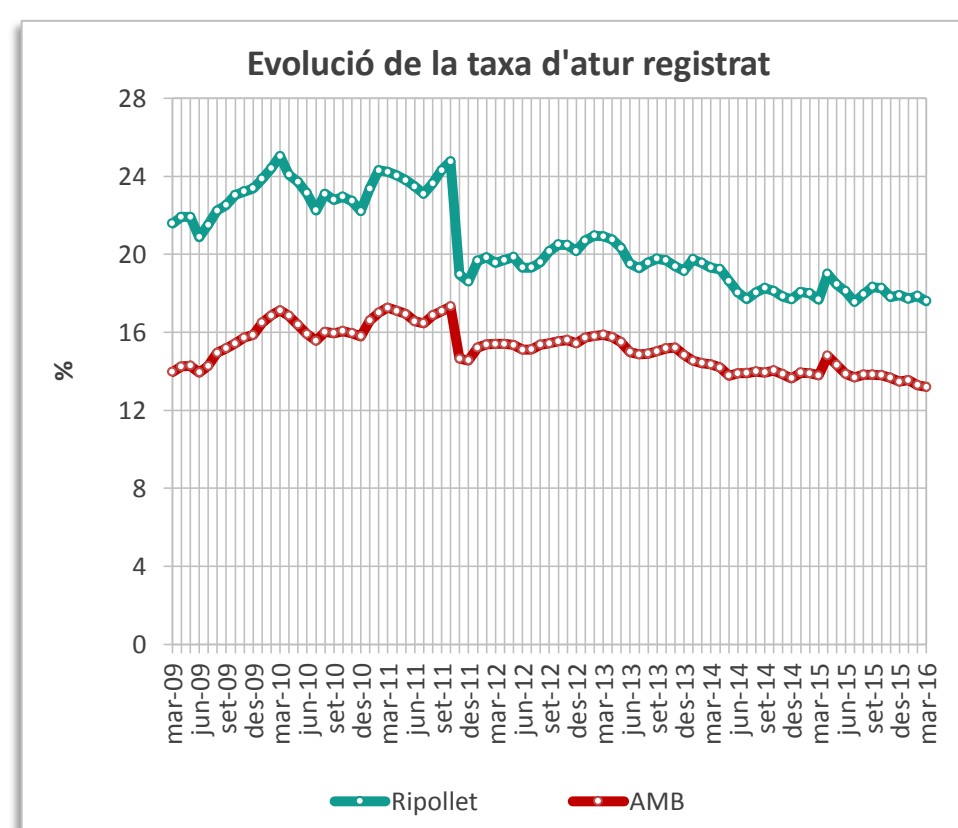
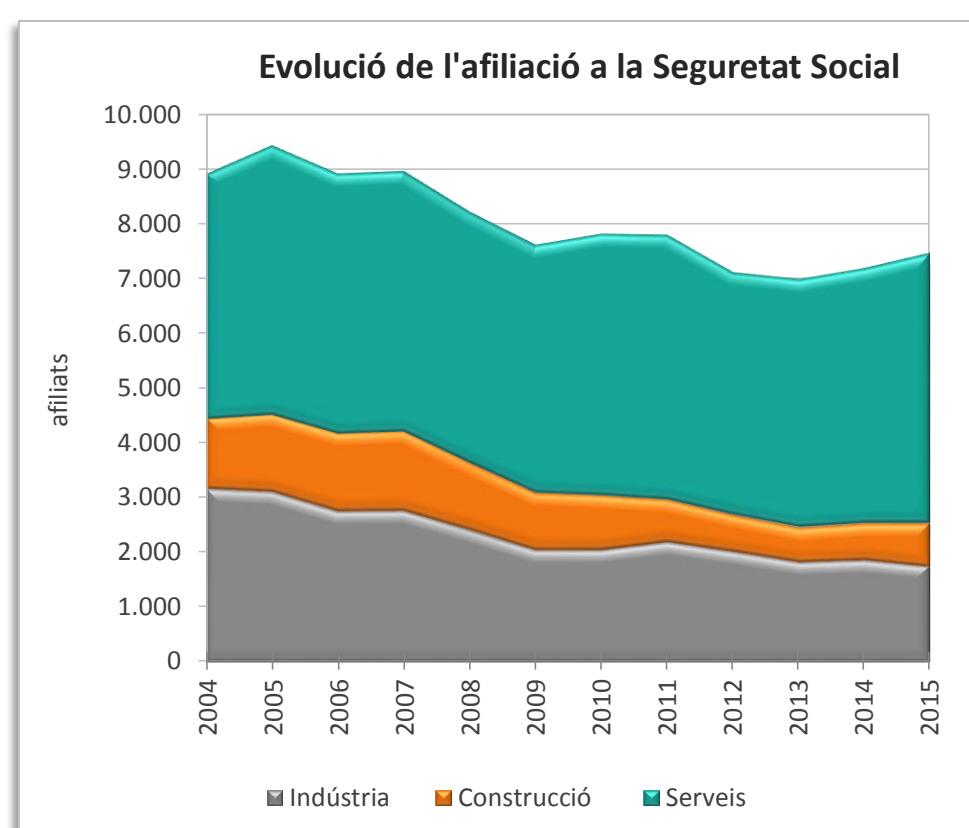


Activitat econòmica

Renda Familiar Disponible per càpita 2015 (€)	11.861	Atur registrat març 2016	3.191
Índex RFDPC 2015 (AMB = 100)	66,3	Taxa d'atur	17,6
Població activa 2016 (1trim)	18.131	Atur masculí	1.458
Afiliació Seguretat Social desembre 2015	7.481	Atur femení	1.733
% Agricultura	0,1	Atur estranger masculí	327
% Indústria	23,2	Atur estranger femení	267
% Construcció	10,6	Atur jove masculí (<20 a 34 anys)	355
% Serveis	66,2	Atur jove femení (<20 a 34 anys)	422

Edificis i habitatges

Edificis destinats a habitatges 2011	2.565	Habitatges iniciats 2015	88
% edificis en mal estat o ruïnós	0,5	Habitatges acabats 2015	6
% edificis en estat deficient	5,7	Mitjana anual habitatges acabats 2004-2015	125
Habitatges familiars 2011	15.049	Habitatges HPO iniciats 2015	0
% habitatges principals	93,2	Habitatges HPO acabats 2015	0
% habitatges secundaris	0,6	Mitjana anual habitatges acabats HPO 2004-2015	26
% habitatges no principals buits	6,2		

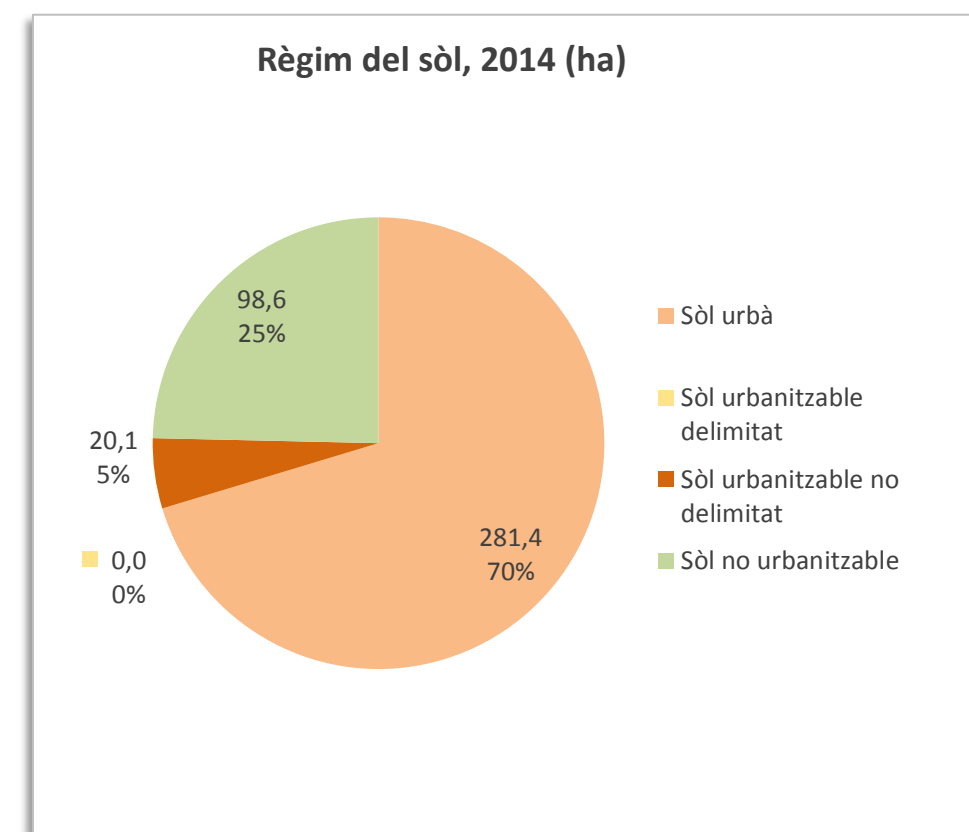
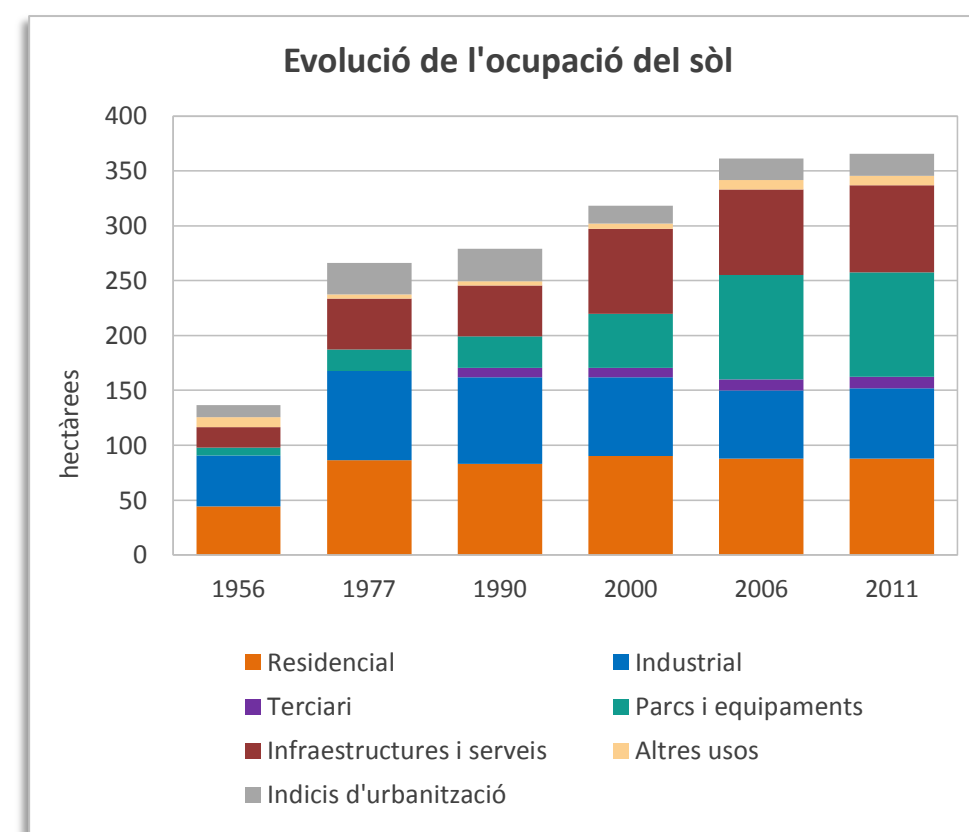


Superfície (km ²)	3,8
Densitat de població (habitants/(km ²))	9.425

Territori

Superfície segons usos del sòl 2011 (ha) ¹	384,3	Superfície segons planejament 2014 (ha)	380,0
Sòl ocupat (ha)	365,8	Sòl urbà (ha)	281,4
% Ocupació del sòl	95,2	Sòl urbanitzable delimitat (ha)	0,0
% Sòl residencial	24,0	Sòl urbanitzable no delimitat (ha)	20,1
% Sòl no residencial	54,3	Sòl no urbanitzable (ha)	98,6
% Sòl per a infraestructures i sistemes	21,7		
Densitat neta (habitants/ha sòl residencial)	407		

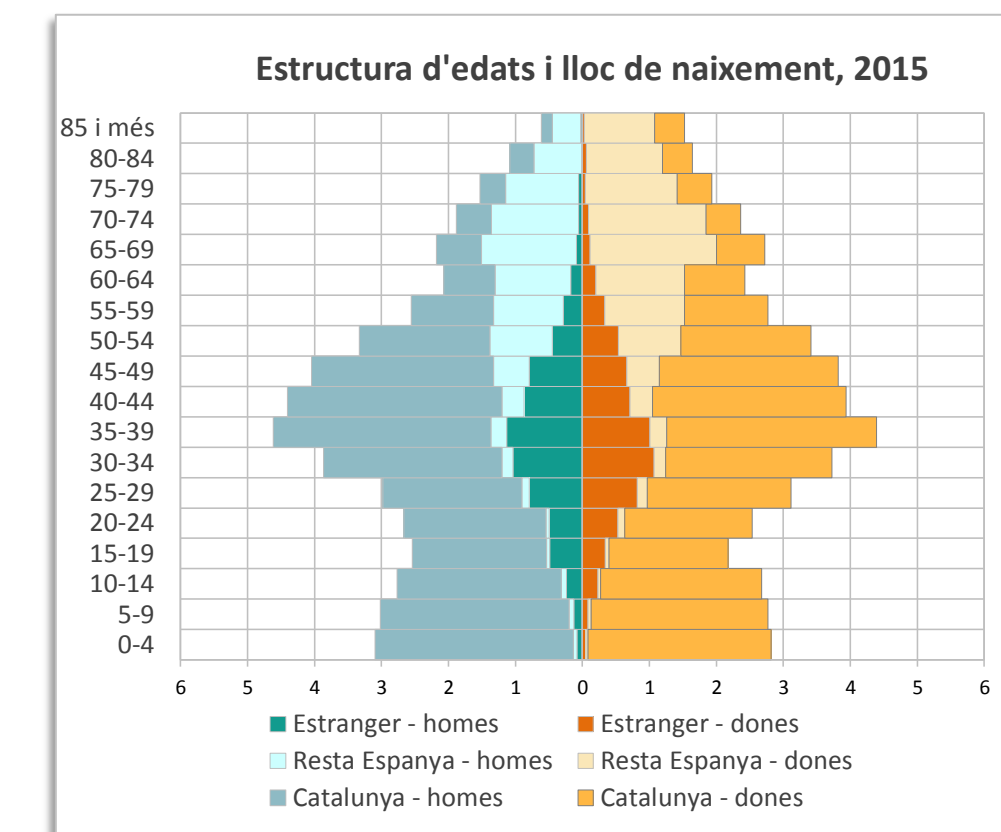
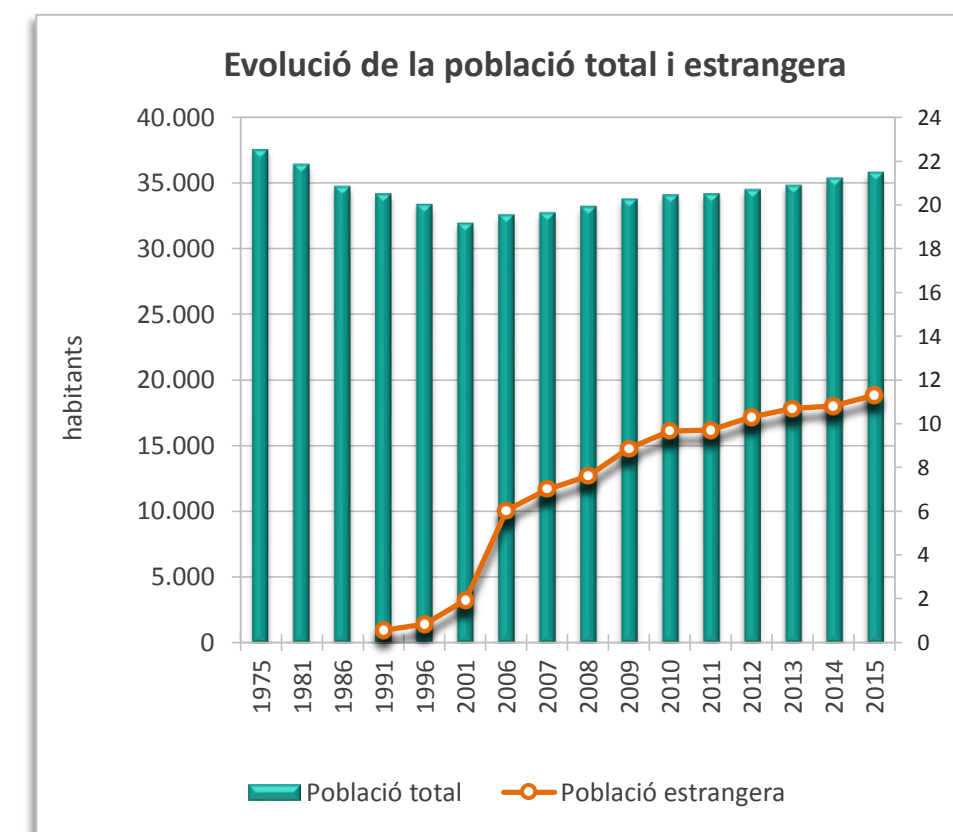
¹ Les dades de l'any 2011 són provisionals.



Població

Població 2015	35.814	Taxa de natalitat (%) ²	11,6
Homes	17.638	Taxa de mortalitat (%) ²	8,8
Dones	18.176	Índex sintètic de fecunditat ²	1,7
Índex de masculinitat	97,0		
Creixement de població 2010-2015	1.710	Població estrangera 2015	4.035
% Creixement de població 2010-2015	5,0	% Població estrangera	11,3
% Població 0-14 anys	17,1	Homes	2.142
% Població 65 i més anys	17,5	Dones	1.893
Taxa de joventut (%)	9,0	% Població estrangera de nacionalitat europea	20,5
Índex d'envelliment	101,9	% Població estrangera de nacionalitat africana	17,7
Índex de sobreenvelliment	12,3	% Població estrangera de nacionalitat americana	31,5
Índex de dependència global	53,0	% Població estrangera de la resta del món	30,3

² Les dades de les taxes de natalitat, mortalitat i de l'índex sintètic de fecunditat són de l'any 2014

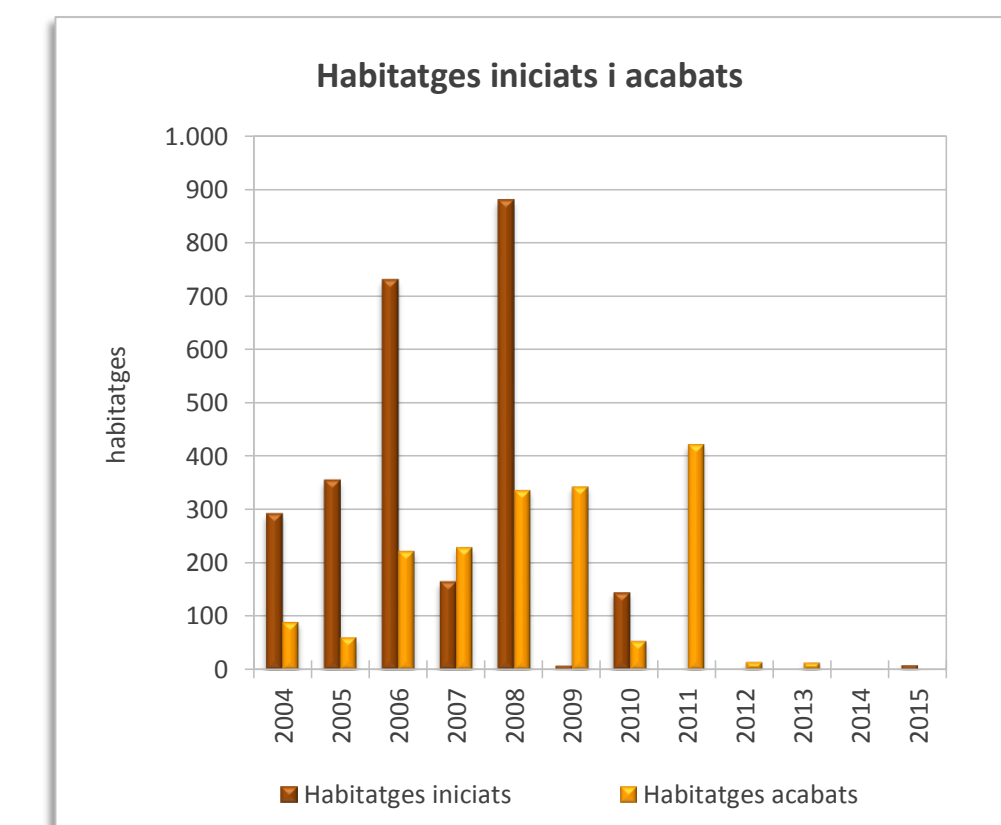
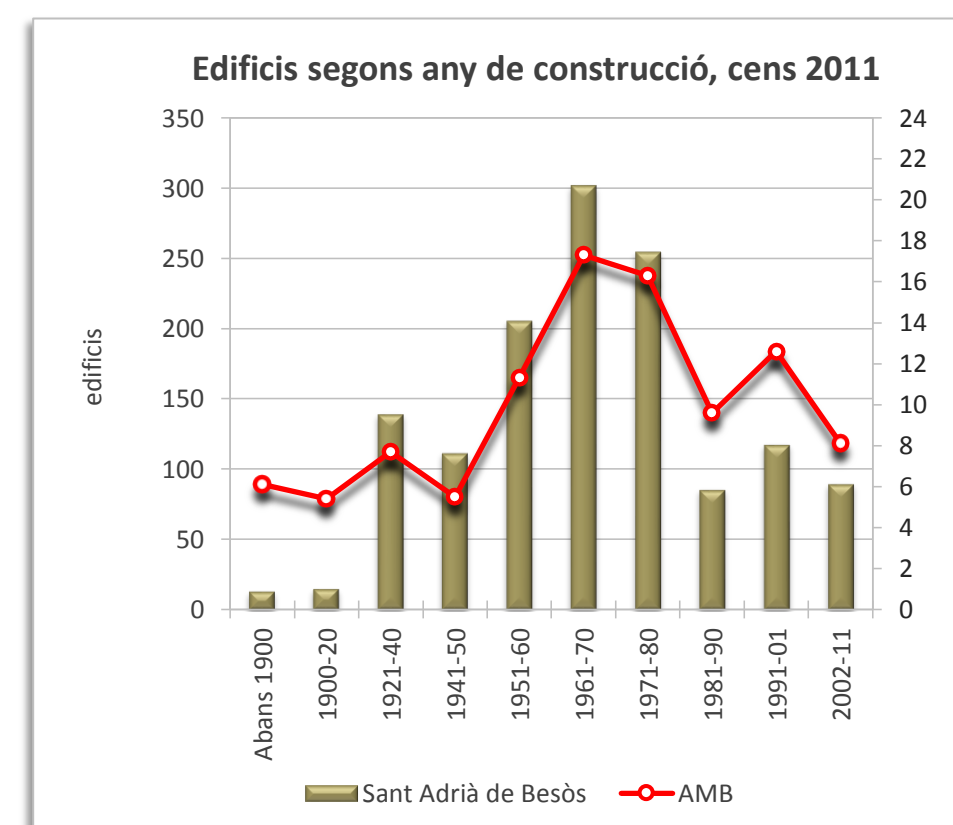
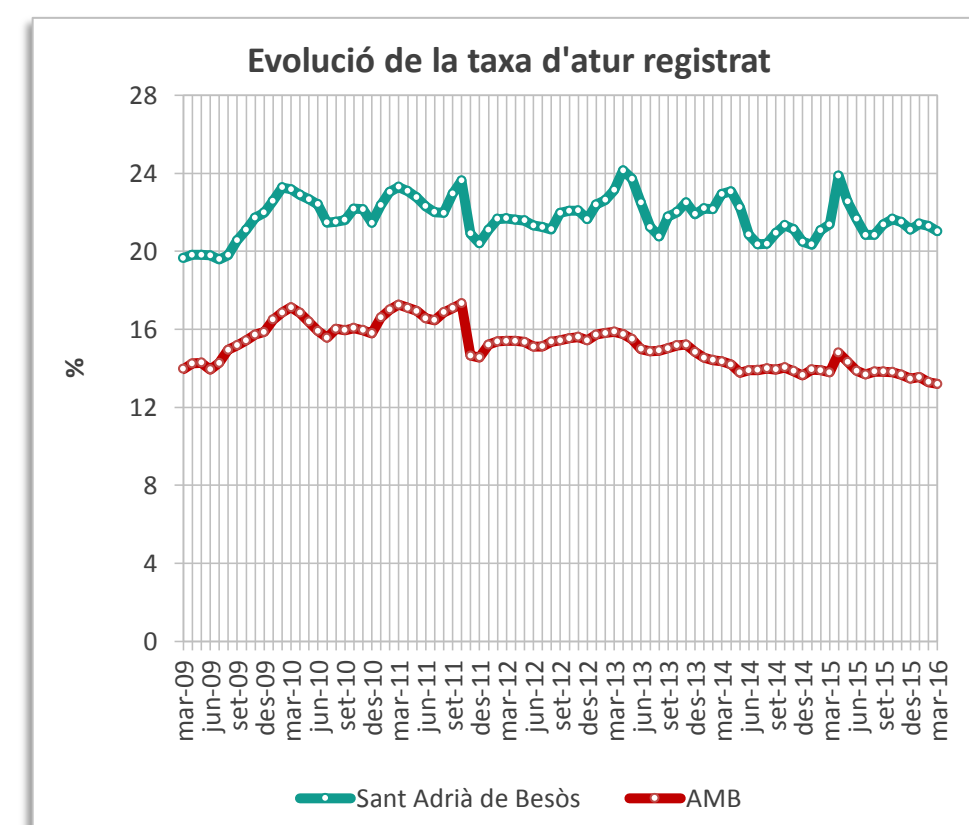
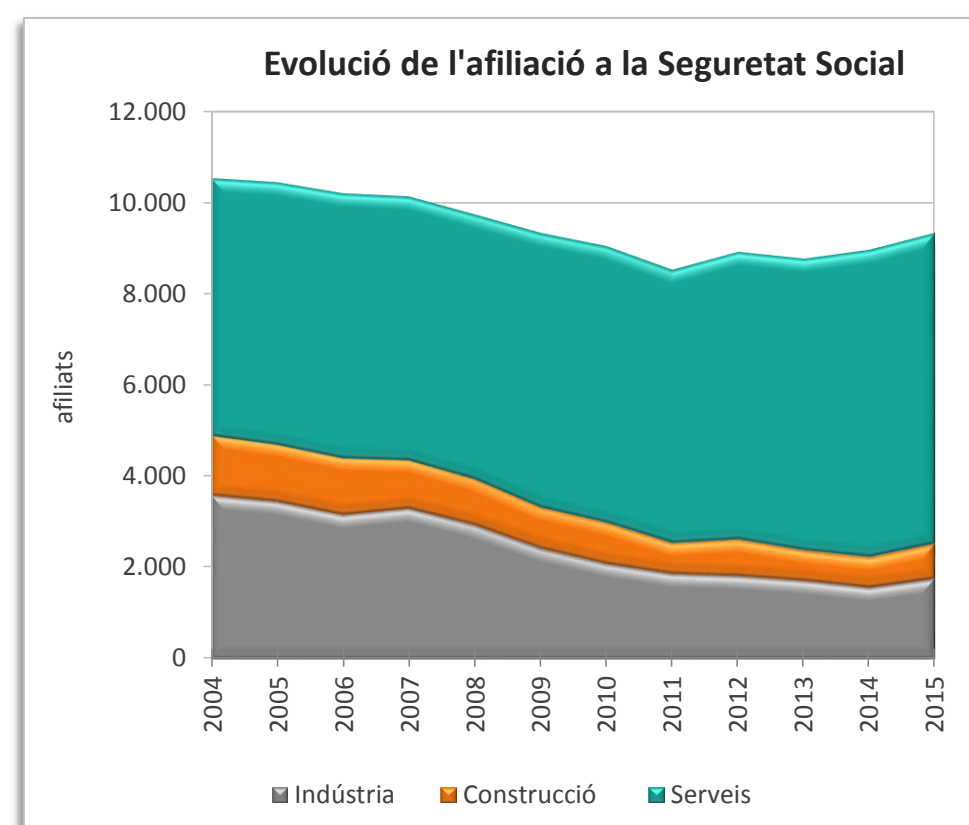


Activitat econòmica

Renda Familiar Disponible per càpita 2015 (€)	13.788	Atur registrat març 2016	3.406
Índex RFDPC 2015 (AMB = 100)	77,1	Taxa d'atur	21,0
Població activa 2016 (1trim)	16.204	Atur masculí	1.633
Afiliació Seguretat Social desembre 2015	9.327	Atur femení	1.773
% Agricultura	0,0	Atur estranger masculí	191
% Indústria	18,7	Atur estranger femení	164
% Construcció	8,3	Atur jove masculí (<20 a 34 anys)	515
% Serveis	73,0	Atur jove femení (<20 a 34 anys)	503

Edificis i habitatges

Edificis destinats a habitatges 2011	1.337	Habitatges iniciats 2015	9
% edificis en mal estat o ruïnós	4,0	Habitatges acabats 2015	1
% edificis en estat deficient	16,3	Mitjana anual habitatges acabats 2004-2015	149
Habitatges familiars 2011	14.692	Habitatges HPO iniciats 2015	0
% habitatges principals	88,7	Habitatges HPO acabats 2015	0
% habitatges secundaris	0,7	Mitjana anual habitatges acabats HPO 2004-2015	148
% habitatges no principals buits	10,6		

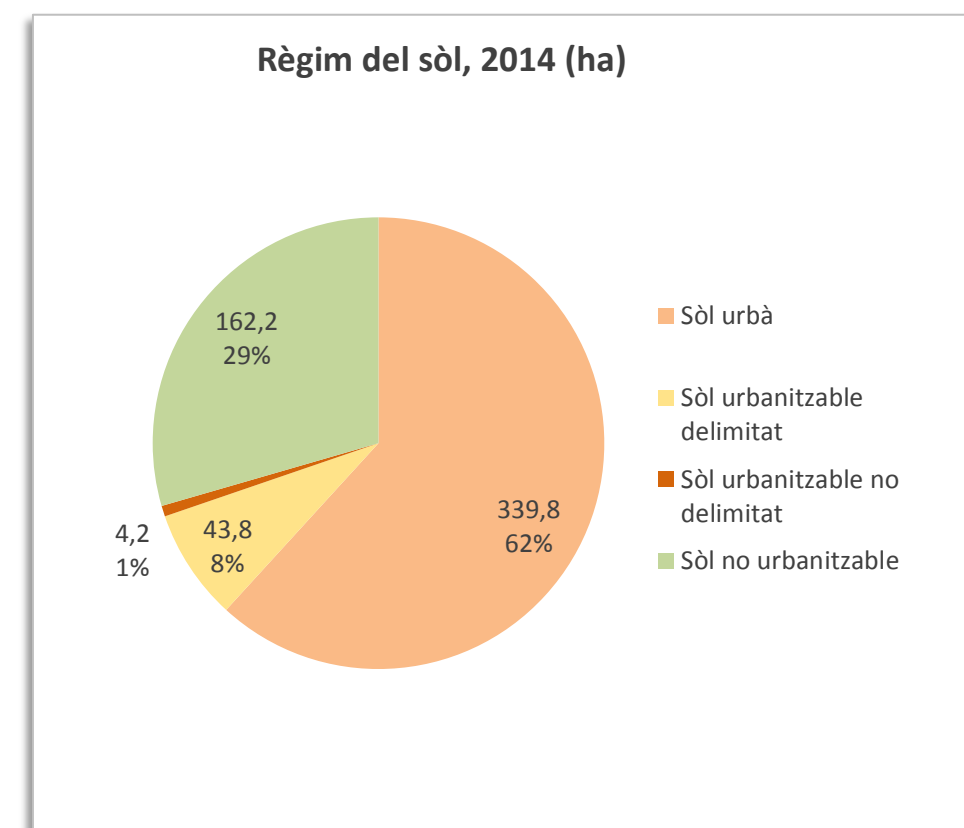
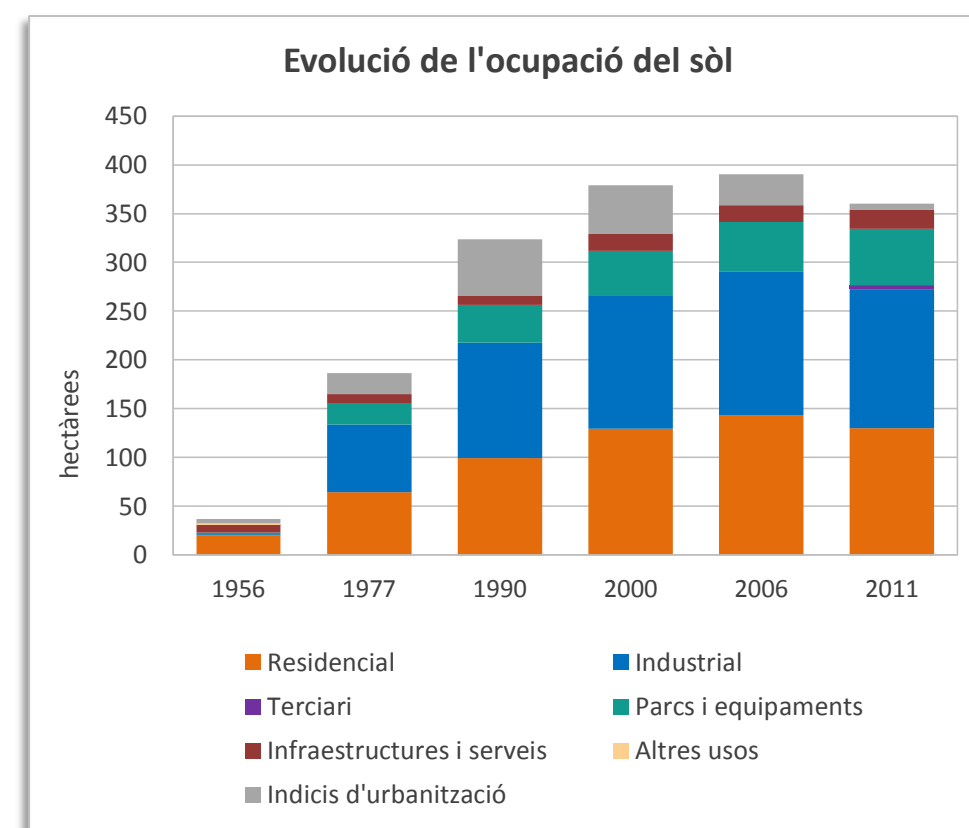


Superfície (km ²)	5,5
Densitat de població (habitants/(km ²))	4.971

Territori

Superfície segons usos del sòl 2011 (ha) ¹	553,0	Superfície segons planejament 2014 (ha)	550,0
Sòl ocupat (ha)	360,2	Sòl urbà (ha)	339,8
% Ocupació del sòl	65,1	Sòl urbanitzable delimitat (ha)	43,8
% Sòl residencial	36,2	Sòl urbanitzable no delimitat (ha)	4,2
% Sòl no residencial	58,3	Sòl no urbanitzable (ha)	162,2
% Sòl per a infraestructures i sistemes	5,5		
Densitat neta (habitants/ha sòl residencial)	210		

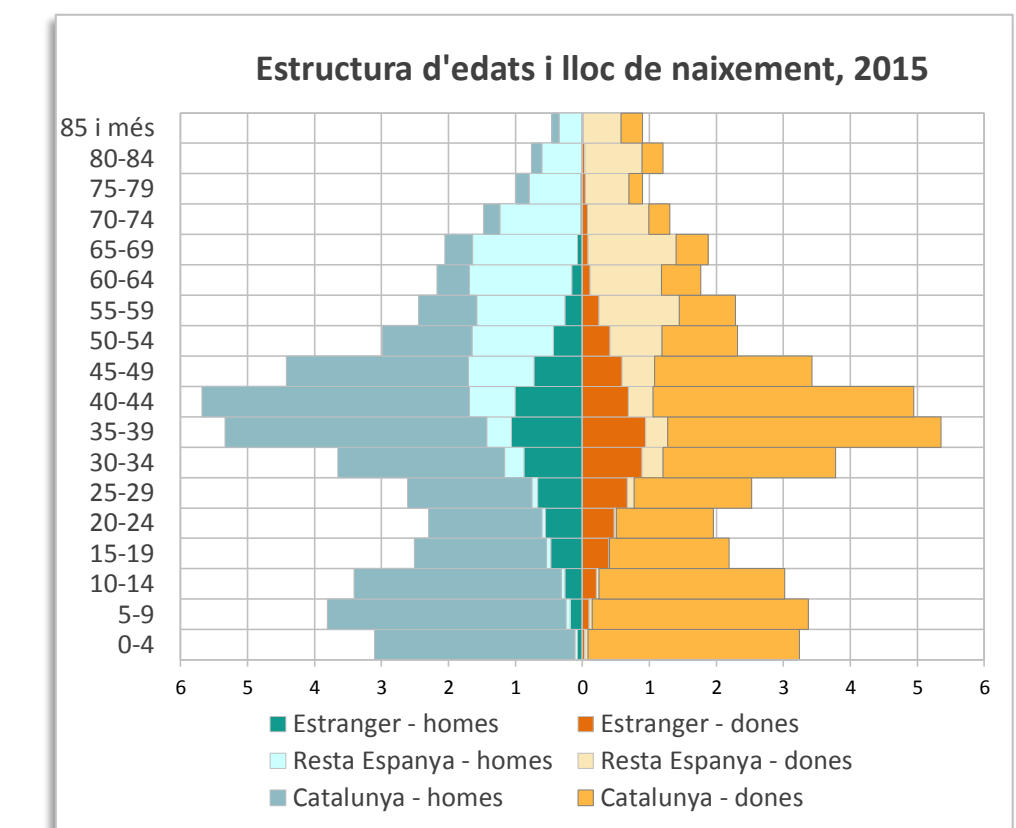
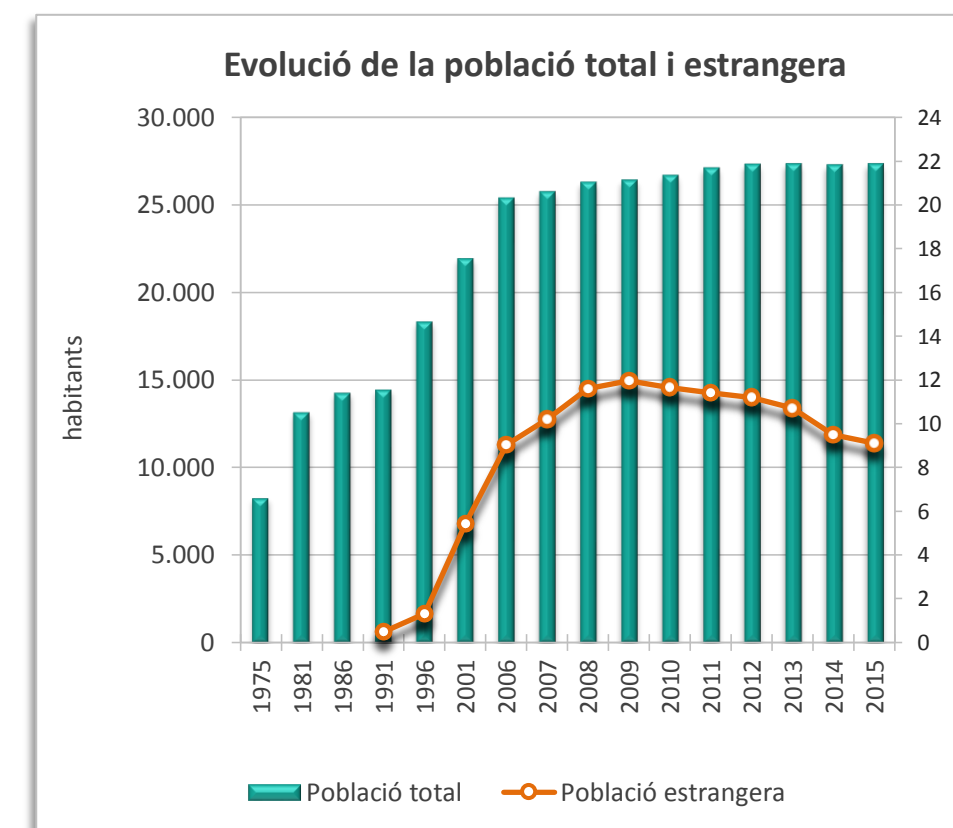
¹ Les dades de l'any 2011 són provisionals.



Població

Població 2015	27.340	Taxa de natalitat (%) ²	11,4
Homes	13.717	Taxa de mortalitat (%) ²	6,6
Dones	13.623	Índex sintètic de fecunditat ²	1,6
Índex de masculinitat	100,7		
Creixement de població 2010-2015	658	Població estrangera 2015	2.484
% Creixement de població 2010-2015	2,5	% Població estrangera	9,1
% Població 0-14 anys	20,0	Homes	1.351
% Població 65 i més anys	13,2	Dones	1.133
Taxa de joventut (%)	8,0	% Població estrangera de nacionalitat europea	18,4
Índex d'envelliment	66,0	% Població estrangera de nacionalitat africana	51,0
Índex de sobreenvelliment	12,1	% Població estrangera de nacionalitat americana	20,3
Índex de dependència global	49,7	% Població estrangera de la resta del món	10,3

² Les dades de les taxes de natalitat, mortalitat i de l'índex sintètic de fecunditat són de l'any 2014

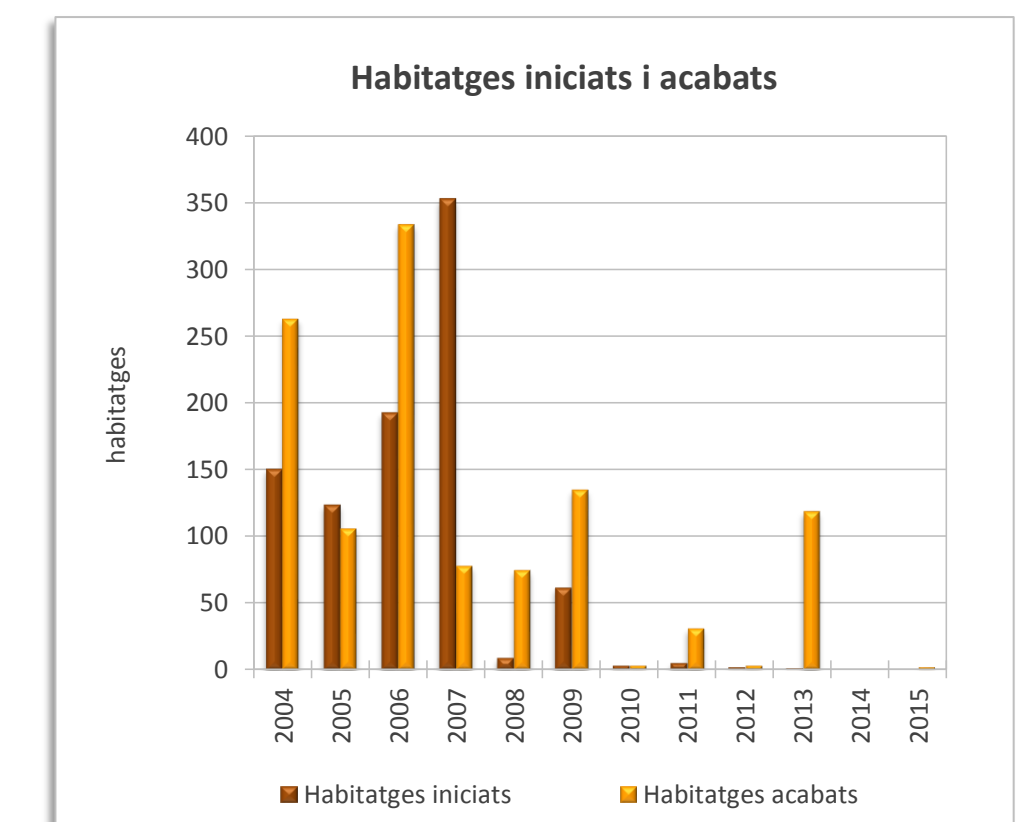
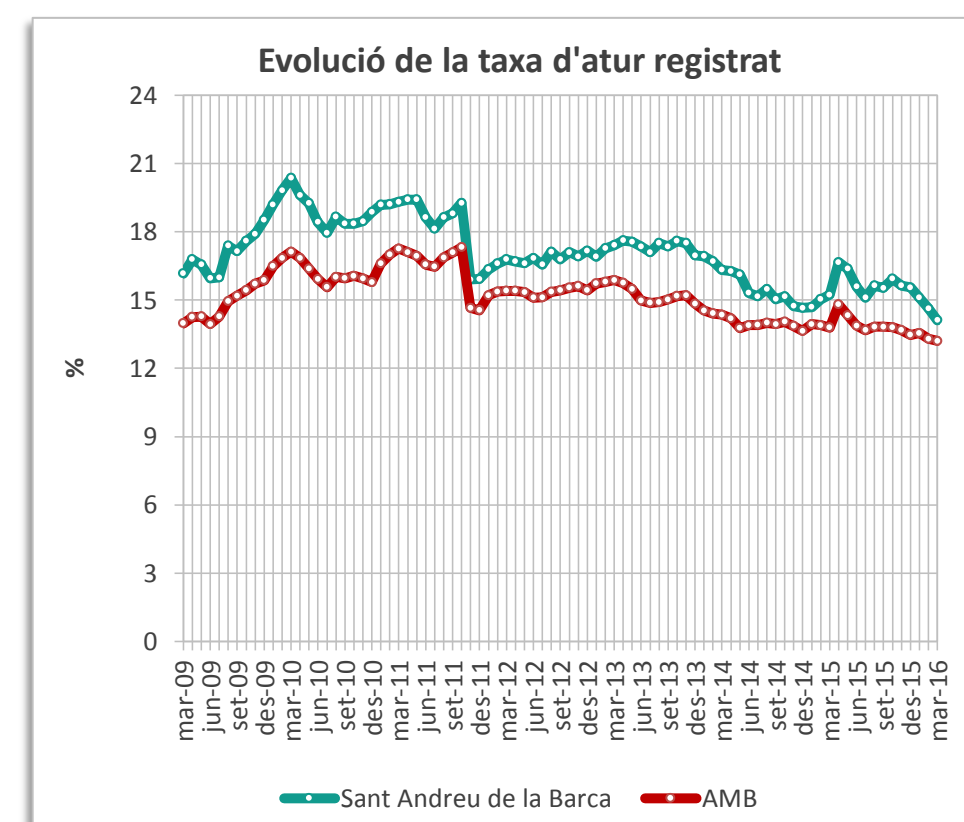
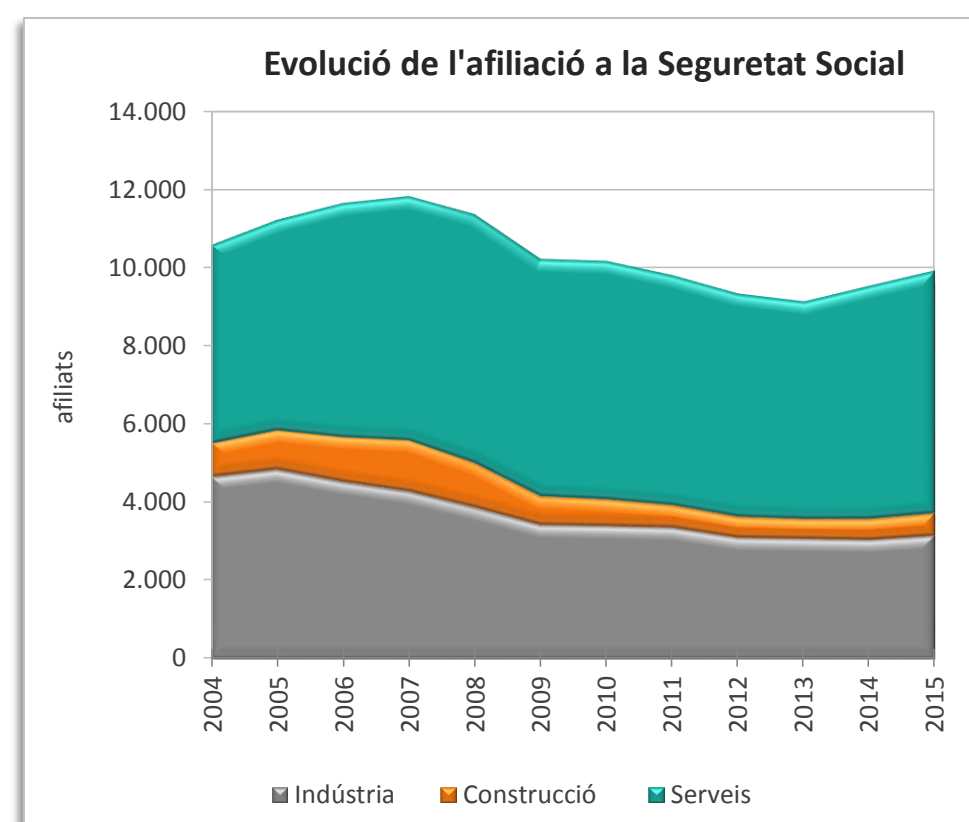


Activitat econòmica

Renda Familiar Disponible per càpita 2015 (€)	13.356	Atur registrat març 2016	1.826
Índex RFDPC 2015 (AMB = 100)	74,7	Taxa d'atur	14,1
Població activa 2016 (1trim)	12.941	Atur masculí	759
Afiliació Seguretat Social desembre 2015	9.925	Atur femení	1.067
% Agricultura	0,1	Atur estranger masculí	156
% Indústria	31,7	Atur estranger femení	169
% Construcció	5,8	Atur jove masculí (<20 a 34 anys)	193
% Serveis	62,4	Atur jove femení (<20 a 34 anys)	244

Edificis i habitatges

Edificis destinats a habitatges 2011	2.177	Habitatges iniciats 2015	0
% edificis en mal estat o ruïnós	0,5	Habitatges acabats 2015	2
% edificis en estat deficient	2,5	Mitjana anual habitatges acabats 2004-2015	96
Habitatges familiars 2011	10.301	Habitatges HPO iniciats 2015	0
% habitatges principals	96,9	Habitatges HPO acabats 2015	0
% habitatges secundaris	0,8	Mitjana anual habitatges acabats HPO 2004-2015	21
% habitatges no principals buits	2,3		

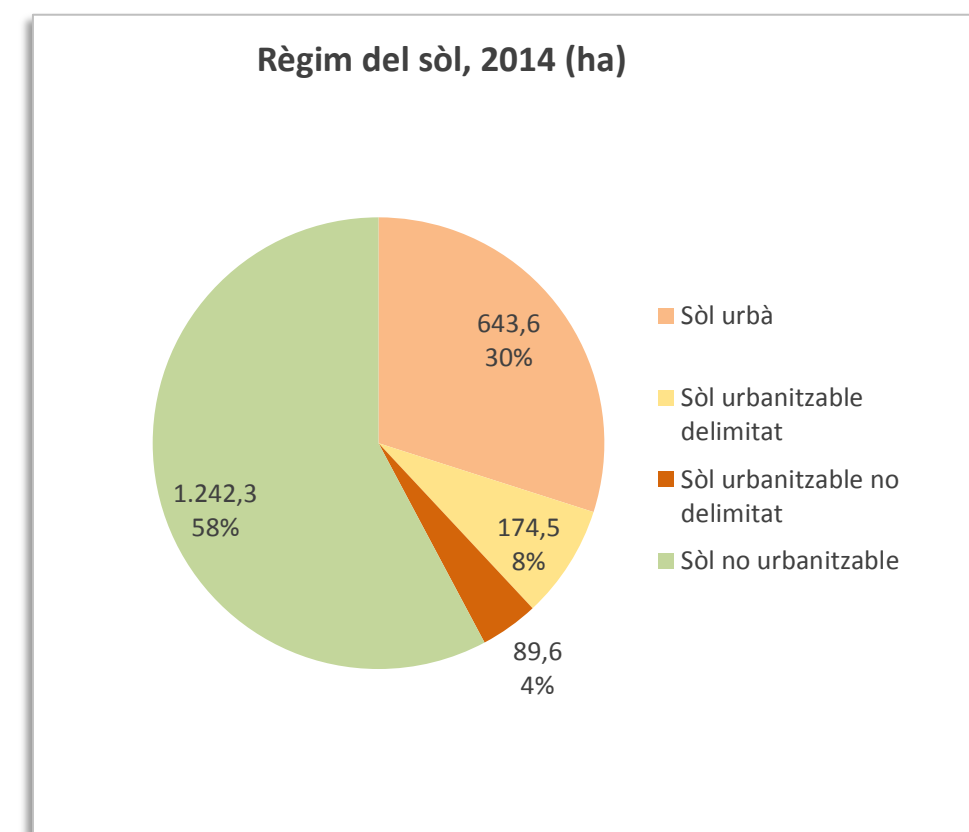
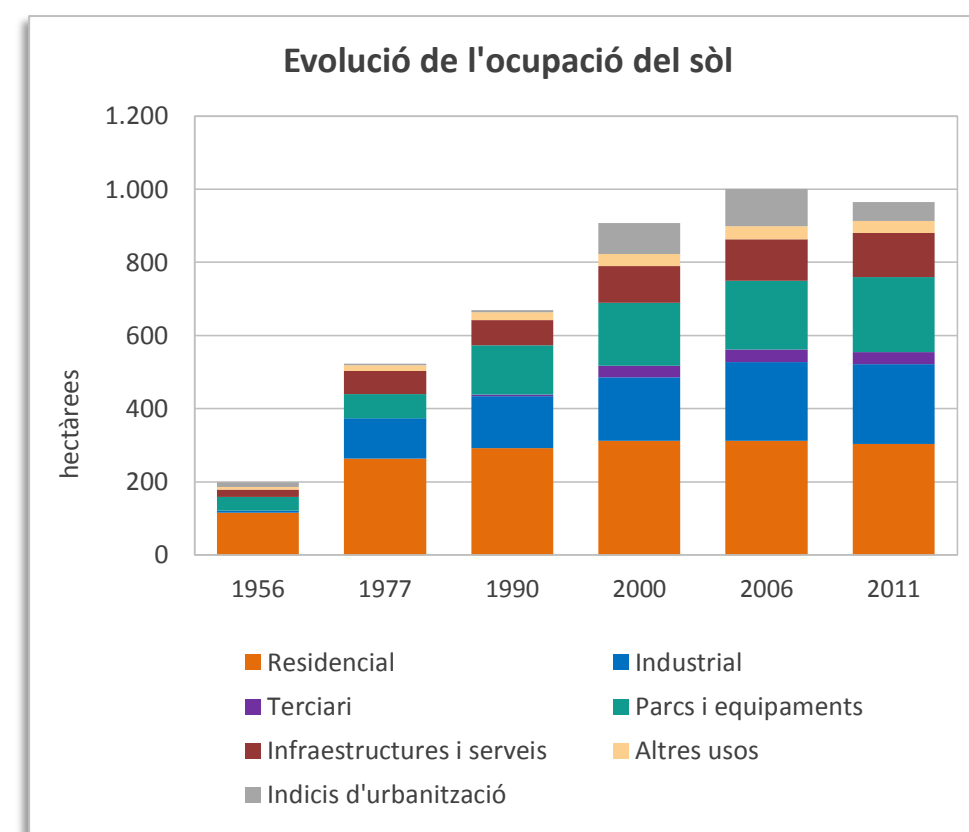


Superfície (km ²)	22,1
Densitat de població (habitants/(km ²))	3.719

Territori

Superfície segons usos del sòl 2011 (ha) ¹	2.205,6	Superfície segons planejament 2014 (ha)	2.150,0
Sòl ocupat (ha)	965,6	Sòl urbà (ha)	643,6
% Ocupació del sòl	43,8	Sòl urbanitzable delimitat (ha)	174,5
% Sòl residencial	31,4	Sòl urbanitzable no delimitat (ha)	89,6
% Sòl no residencial	56,1	Sòl no urbanitzable (ha)	1.242,3
% Sòl per a infraestructures i sistemes	12,5		
Densitat neta (habitants/ha sòl residencial)	271		

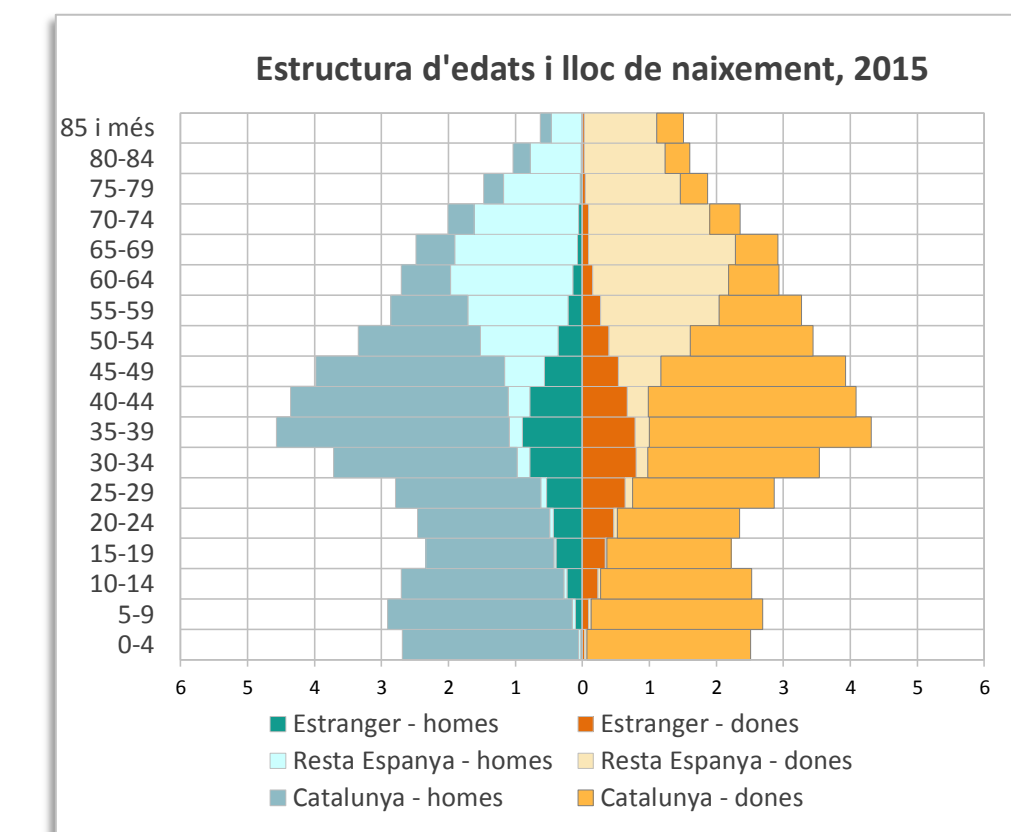
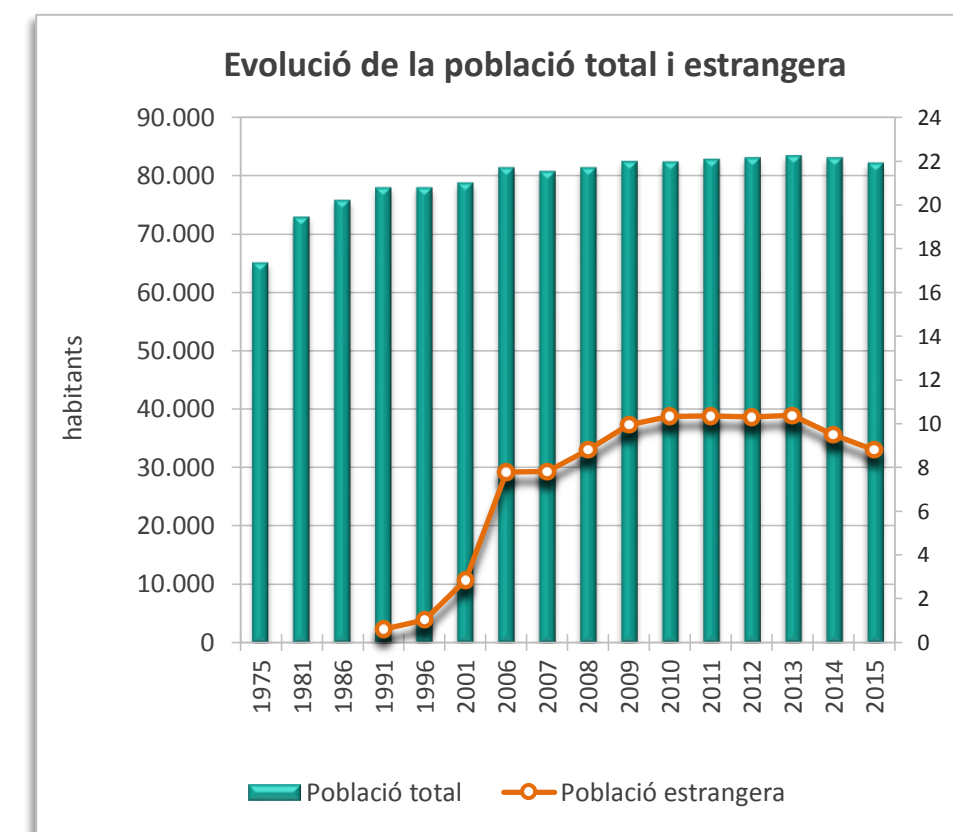
¹ Les dades de l'any 2011 són provisionals.



Població

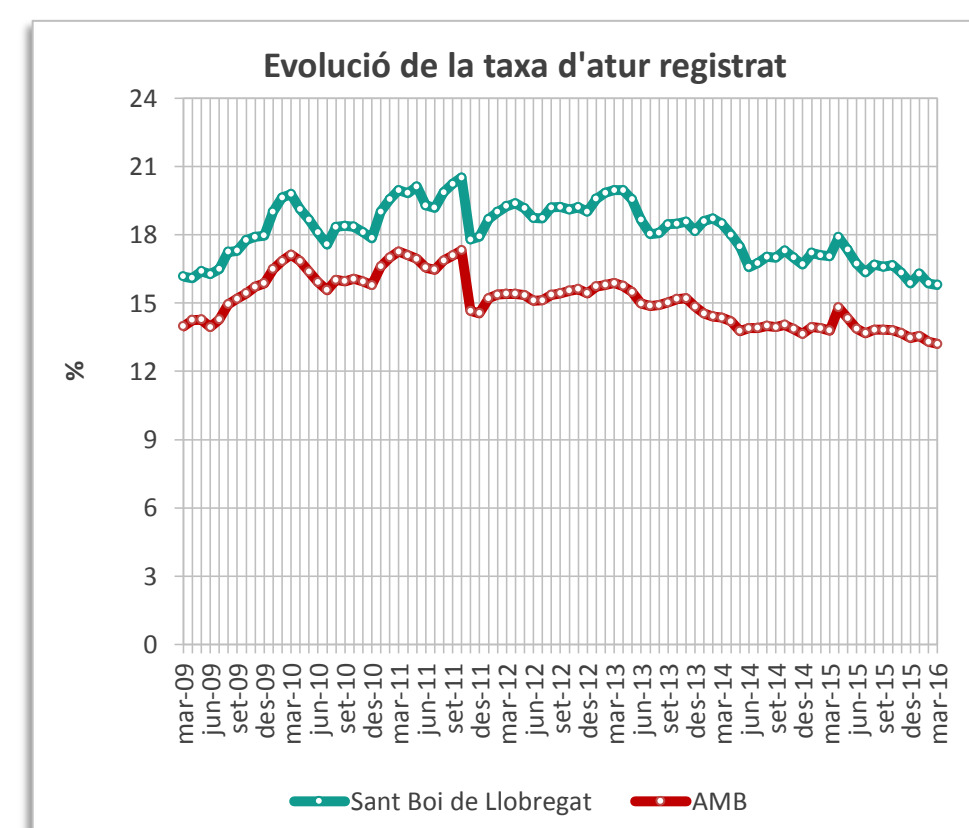
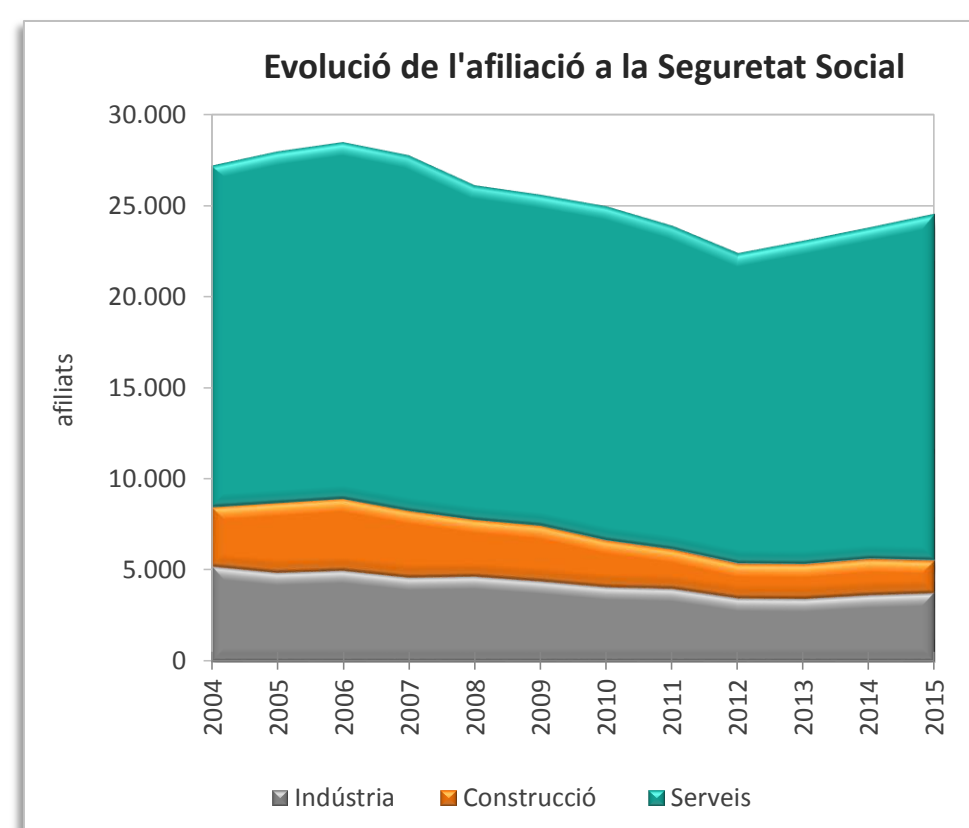
Població 2015	82.195	Taxa de natalitat (%) ²	10,3
Homes	40.327	Taxa de mortalitat (%) ²	7,8
Dones	41.868	Índex sintètic de fecunditat ²	1,5
Índex de masculinitat	96,3	Població estrangera 2015	7.254
Creixement de població 2010-2015	-216	% Població estrangera	8,8
% Creixement de població 2010-2015	-0,3	Homes	3.773
% Població 0-14 anys	16,0	Dones	3.481
% Població 65 i més anys	17,9	% Població estrangera de nacionalitat europea	15,1
Taxa de joventut (%)	8,4	% Població estrangera de nacionalitat africana	41,4
Índex d'envelliment	111,7	% Població estrangera de nacionalitat americana	29,4
Índex de sobreenvelliment	12,0	% Població estrangera de la resta del món	14,1
Índex de dependència global	51,3		

² Les dades de les taxes de natalitat, mortalitat i de l'índex sintètic de fecunditat són de l'any 2014



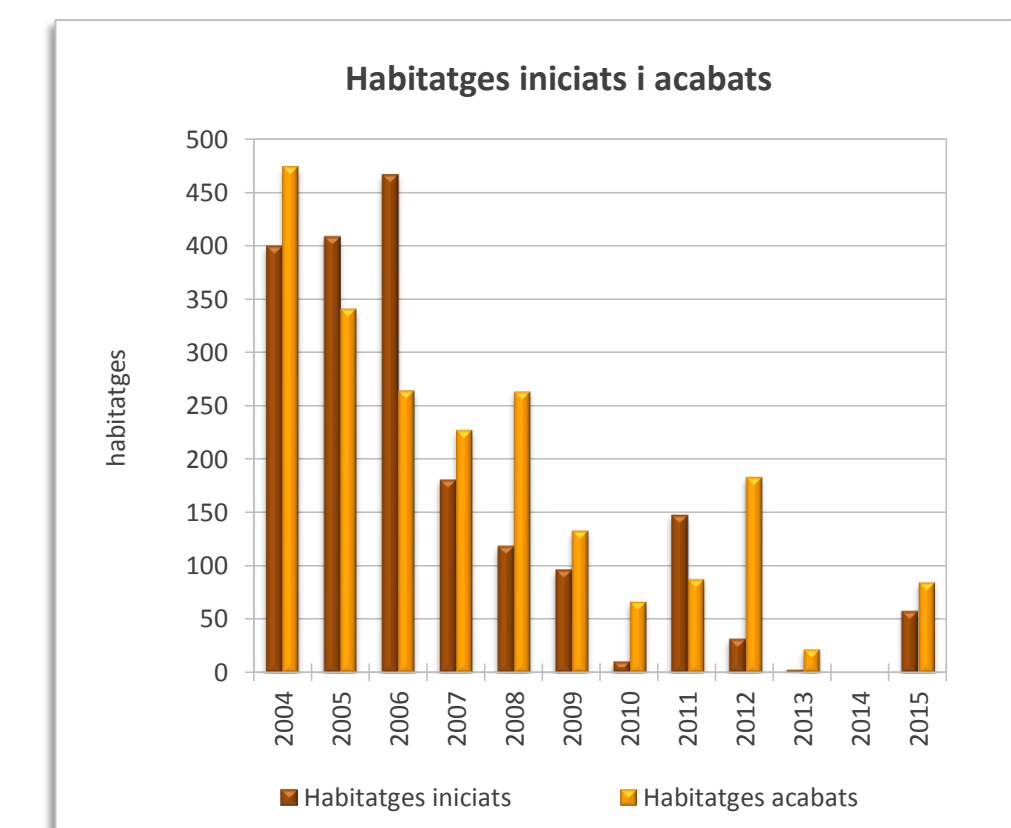
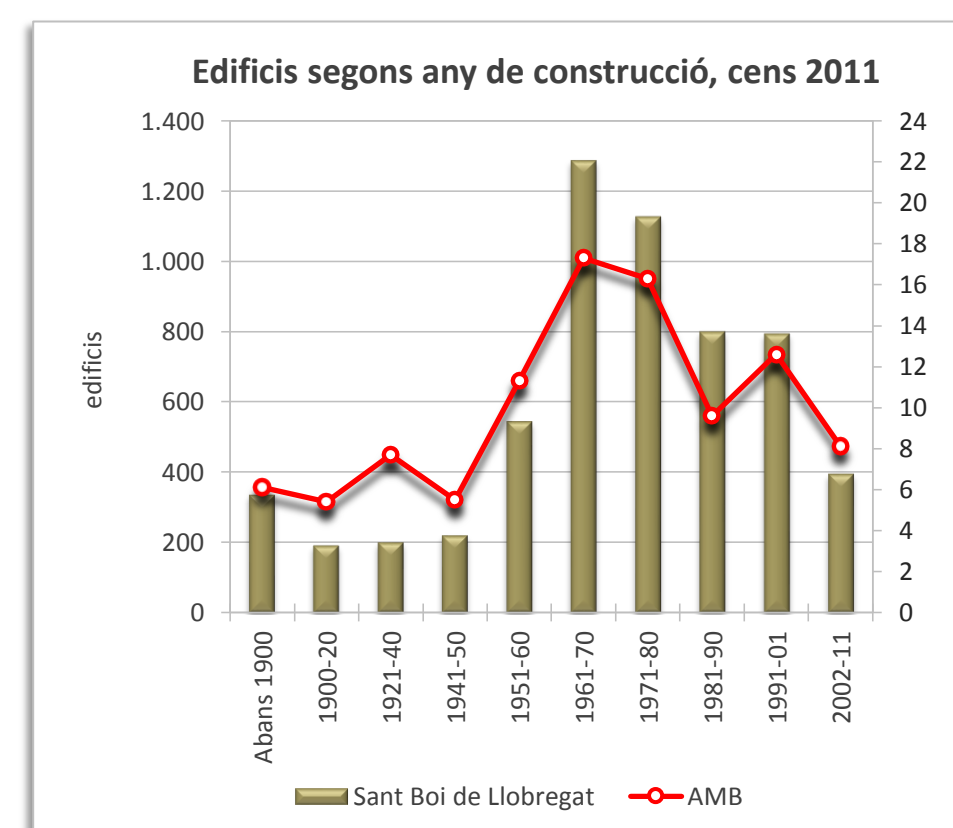
Activitat econòmica

Renda Familiar Disponible per càpita 2015 (€)	12.973	Atur registrat març 2016	6.339
Índex RFDPC 2015 (AMB = 100)	72,5	Taxa d'atur	15,8
Població activa 2016 (1trim)	40.120	Atur masculí	2.790
Afiliació Seguretat Social desembre 2015	24.550	Atur femení	3.549
% Agricultura	0,2	Atur estranger masculí	530
% Indústria	15,1	Atur estranger femení	476
% Construcció	7,3	Atur jove masculí (<20 a 34 anys)	712
% Serveis	77,5	Atur jove femení (<20 a 34 anys)	846



Edificis i habitatges

Edificis destinats a habitatges 2011	5.895	Habitatges iniciats 2015	58
% edificis en mal estat o ruïnós	2,2	Habitatges acabats 2015	85
% edificis en estat deficient	7,3	Mitjana anual habitatges acabats 2004-2015	179
Habitatges familiars 2011	34.508	Habitatges HPO iniciats 2015	0
% habitatges principals	88,6	Habitatges HPO acabats 2015	0
% habitatges secundaris	1,8	Mitjana anual habitatges acabats HPO 2004-2015	22
% habitatges no principals buits	9,5		

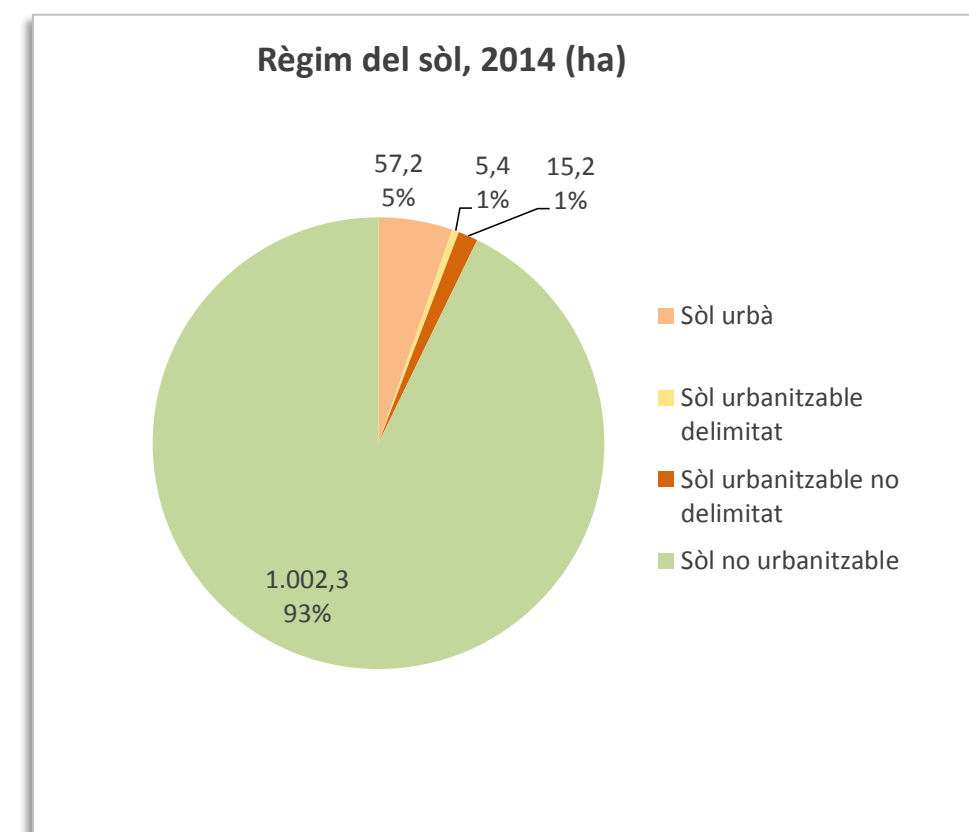
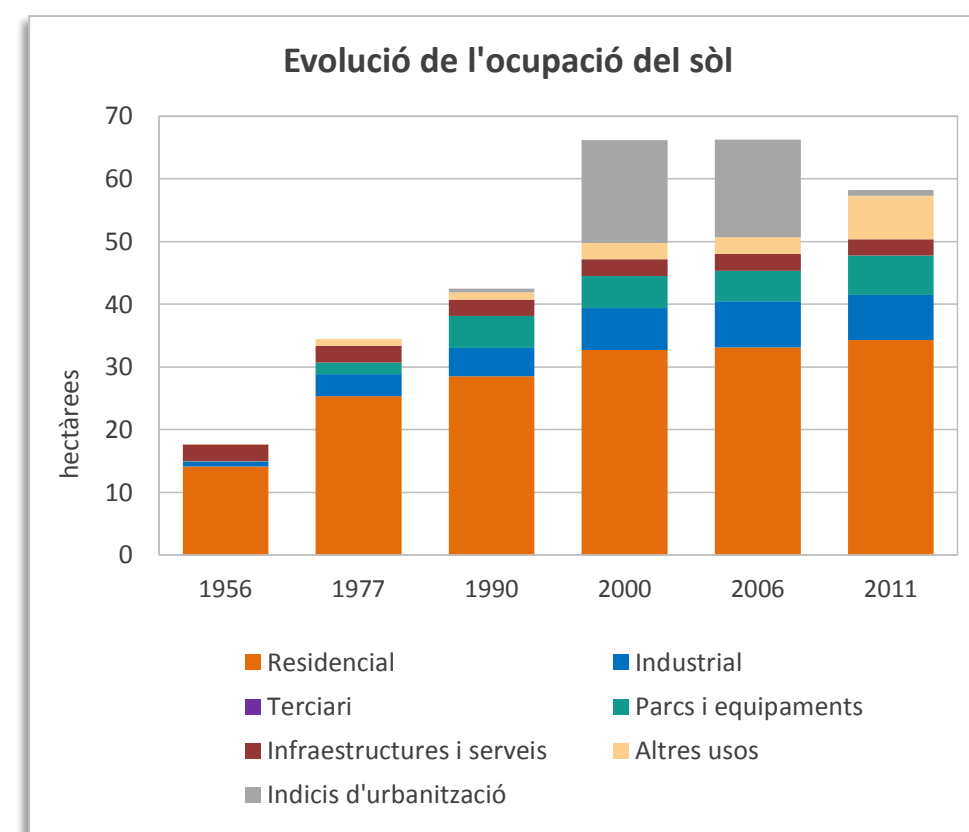


Superfície (km²) 10,8
 Densitat de població (habitants/(km²)) 372

Territori

Superfície segons usos del sòl 2011 (ha) ¹	1.081,1	Superfície segons planejament 2014 (ha)	1.080,0
Sòl ocupat (ha)	58,2	Sòl urbà (ha)	57,2
% Ocupació del sòl	5,4	Sòl urbanitzable delimitat (ha)	5,4
% Sòl residencial	58,9	Sòl urbanitzable no delimitat (ha)	15,2
% Sòl no residencial	36,6	Sòl no urbanitzable (ha)	1.002,3
% Sòl per a infraestructures i sistemes	4,5		
Densitat neta (habitants/ha sòl residencial)	117		

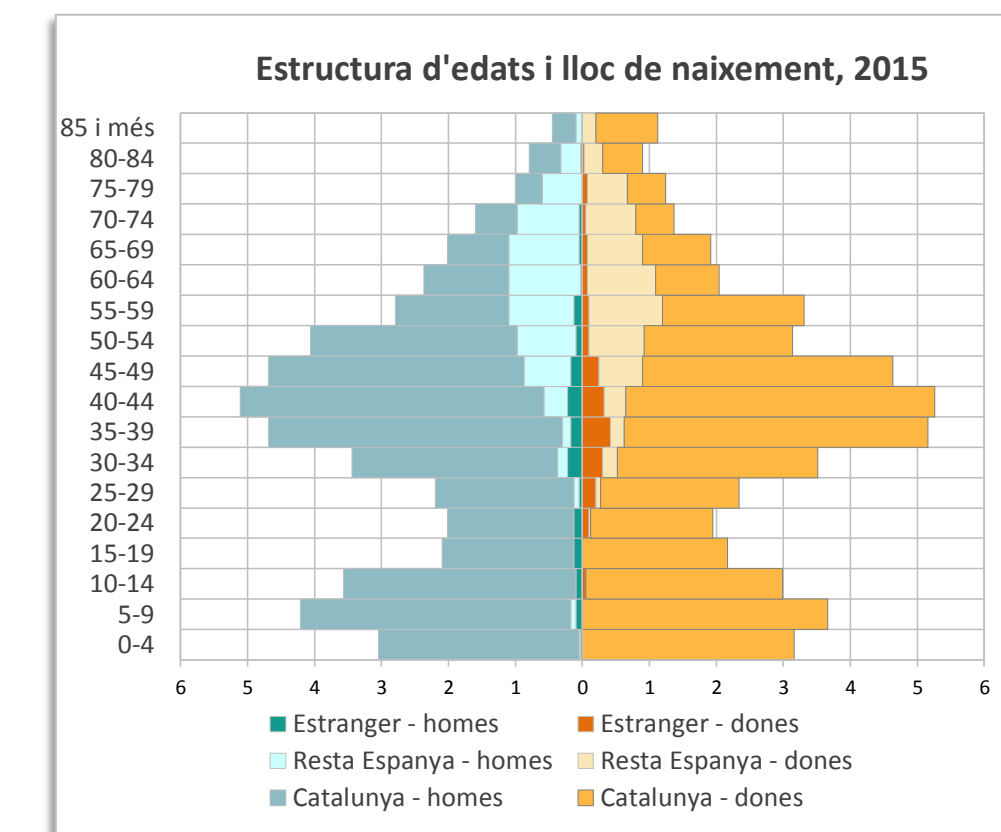
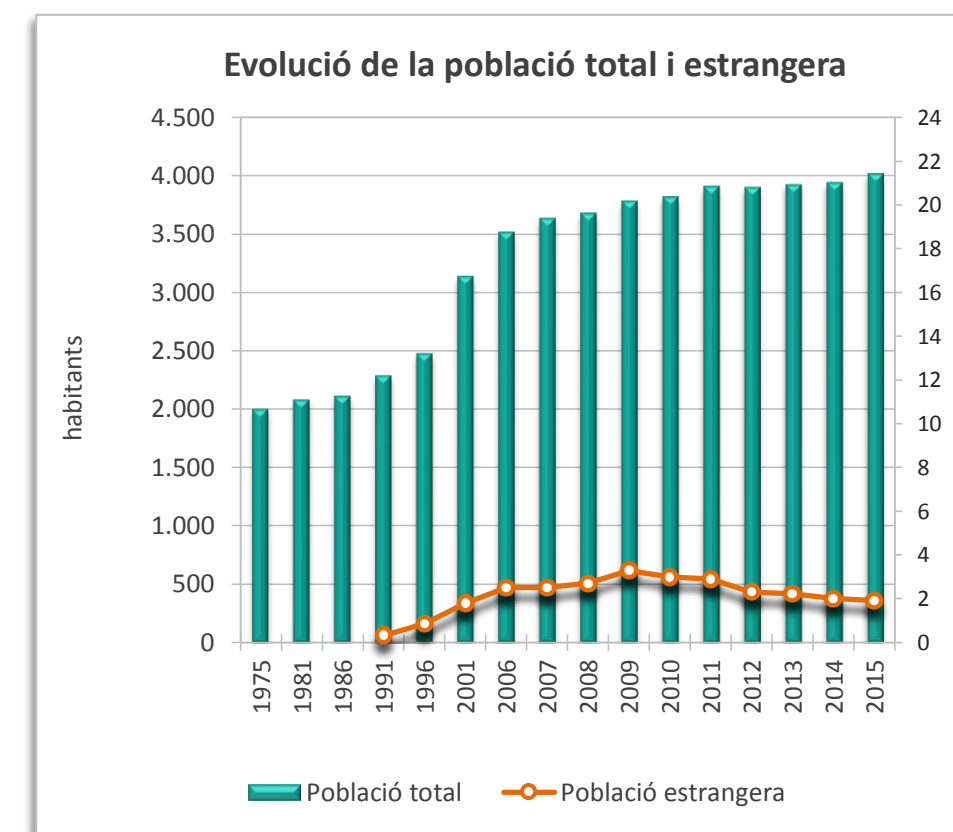
¹ Les dades de l'any 2011 són provisionals.



Població

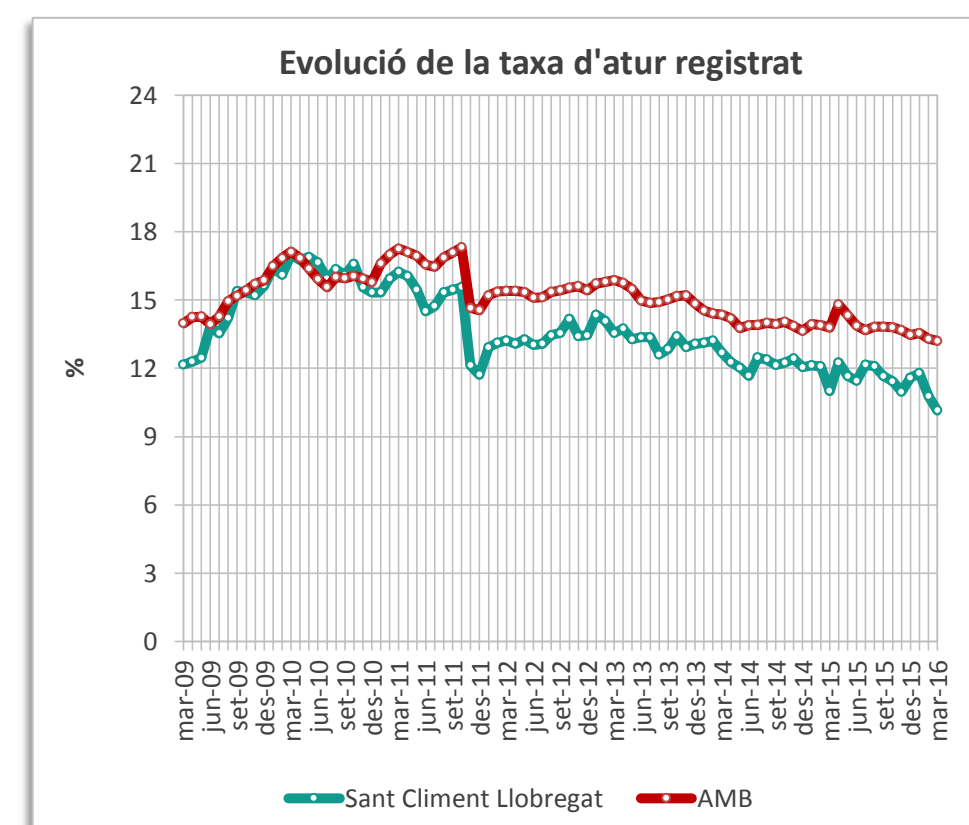
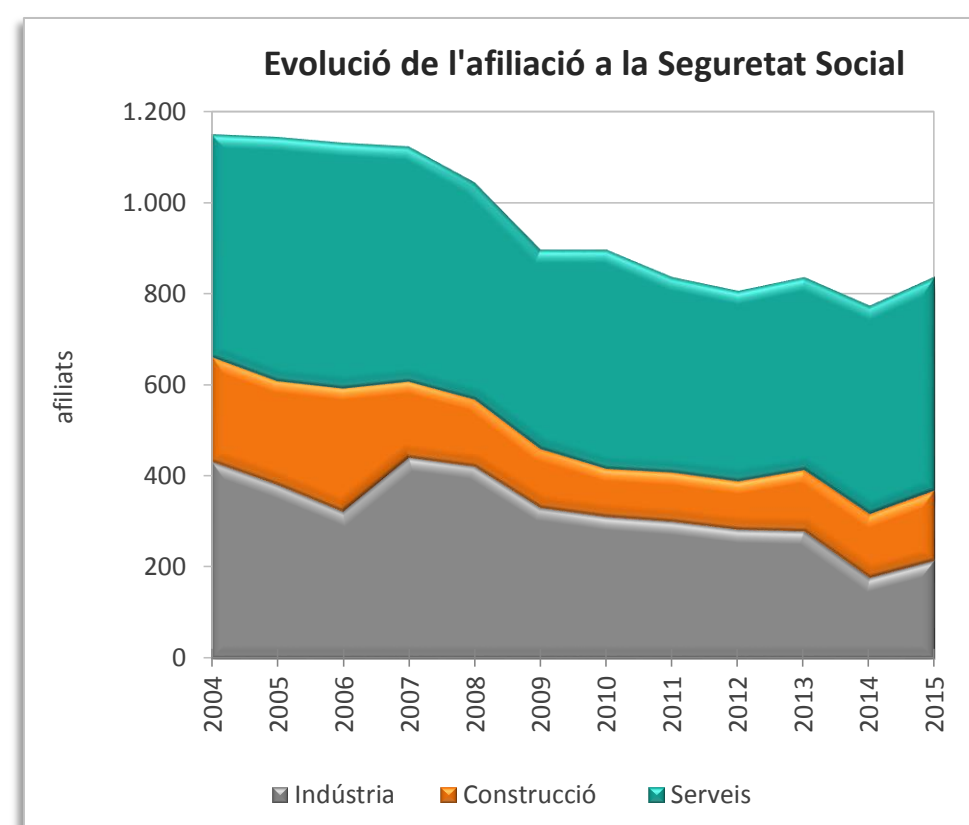
Població 2015	4.013	Taxa de natalitat (%) ²	12,2
Homes	2.011	Taxa de mortalitat (%) ²	6,1
Dones	2.002	Índex sintètic de fecunditat ²	1,7
Índex de masculinitat	100,4		
Creixement de població 2010-2015	194	Població estrangera 2015	76
% Creixement de població 2010-2015	5,1	% Població estrangera	1,9
% Població 0-14 anys	20,6	Homes	35
% Població 65 i més anys	12,4	Dones	41
Taxa de joventut (%)	7,3	% Població estrangera de nacionalitat europea	47,4
Índex d'envelliment	60,1	% Població estrangera de nacionalitat africana	21,1
Índex de sobreenvelliment	12,7	% Població estrangera de nacionalitat americana	30,3
Índex de dependència global	49,3	% Població estrangera de la resta del món	1,3

² Les dades de les taxes de natalitat, mortalitat i de l'índex sintètic de fecunditat són de l'any 2014



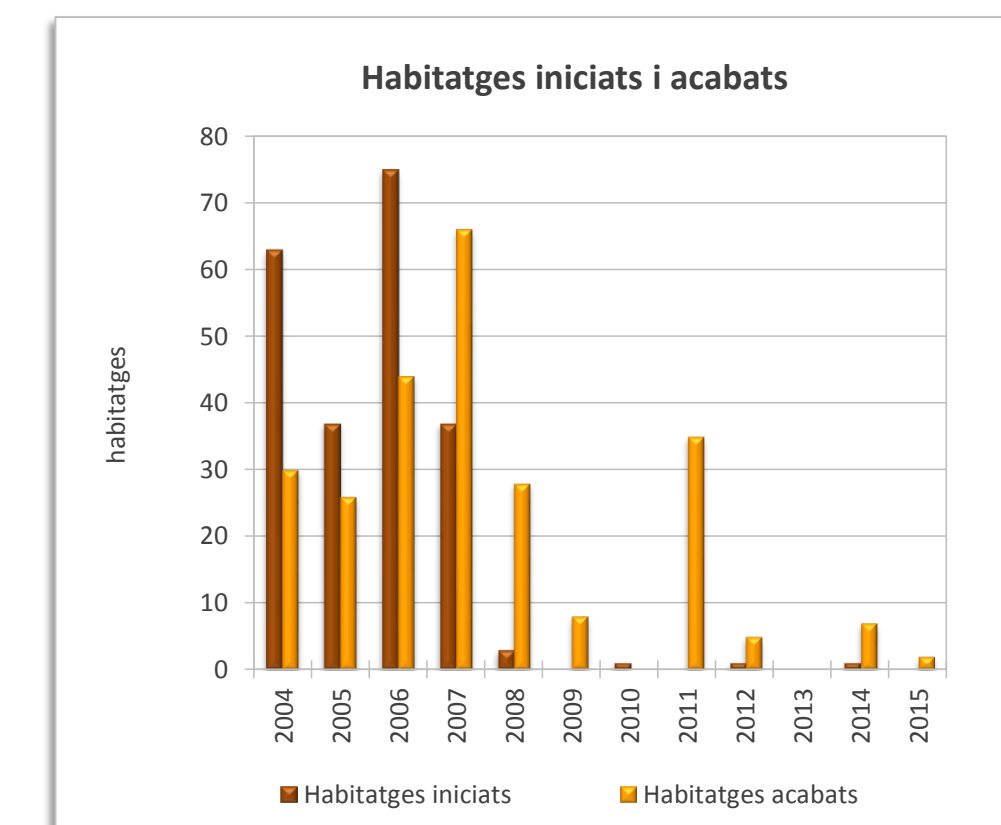
Activitat econòmica

Renda Familiar Disponible per càpita 2015 (€)	17.433	Atur registrat març 2016	192
Índex RFDPC 2015 (AMB = 100)	97,5	Taxa d'atur	10,1
Població activa 2016 (1trim)	1.892	Atur masculí	62
Afiliació Seguretat Social desembre 2015	840	Atur femení	130
% Agricultura	3,7	Atur estranger masculí	0
% Indústria	22,0	Atur estranger femení	5
% Construcció	18,3	Atur jove masculí (<20 a 34 anys)	9
% Serveis	56,0	Atur jove femení (<20 a 34 anys)	20



Edificis i habitatges

Edificis destinats a habitatges 2011	958	Habitatges iniciats 2015	0
% edificis en mal estat o ruïnós	0,6	Habitatges acabats 2015	2
% edificis en estat deficient	5,1	Mitjana anual habitatges acabats 2004-2015	21
Habitatges familiars 2011	1.632	Habitatges HPO iniciats 2015	0
% habitatges principals	83,6	Habitatges HPO acabats 2015	0
% habitatges secundaris	2,1	Mitjana anual habitatges acabats HPO 2004-2015	0
% habitatges no principals buits	14,3		

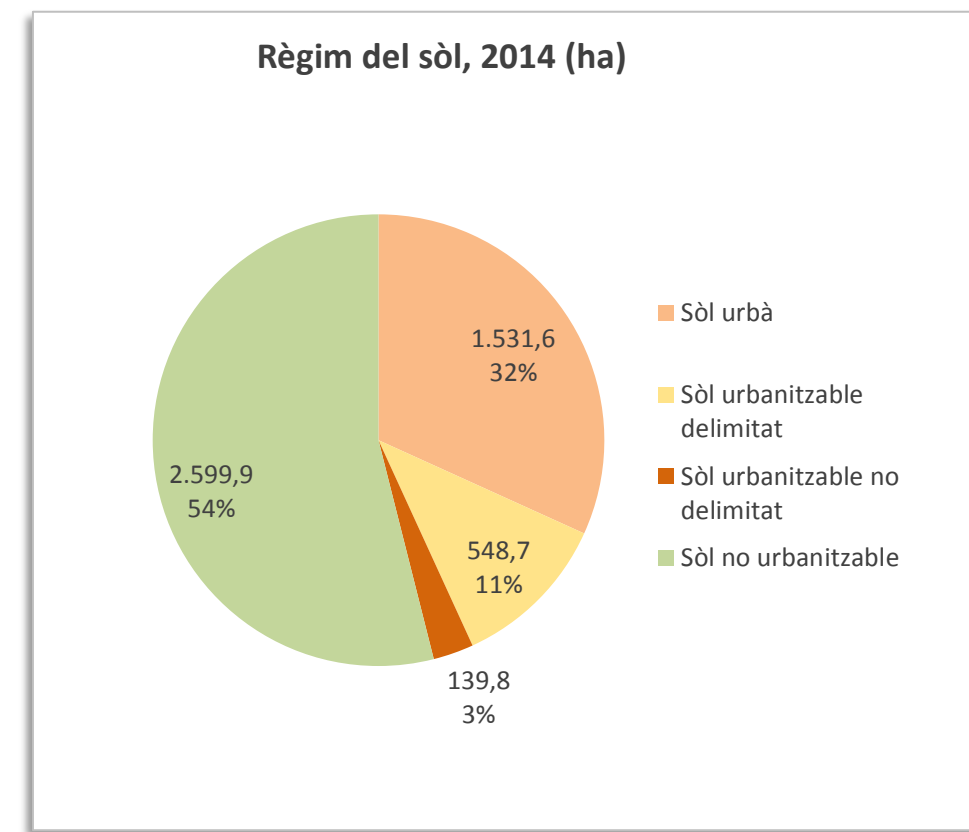
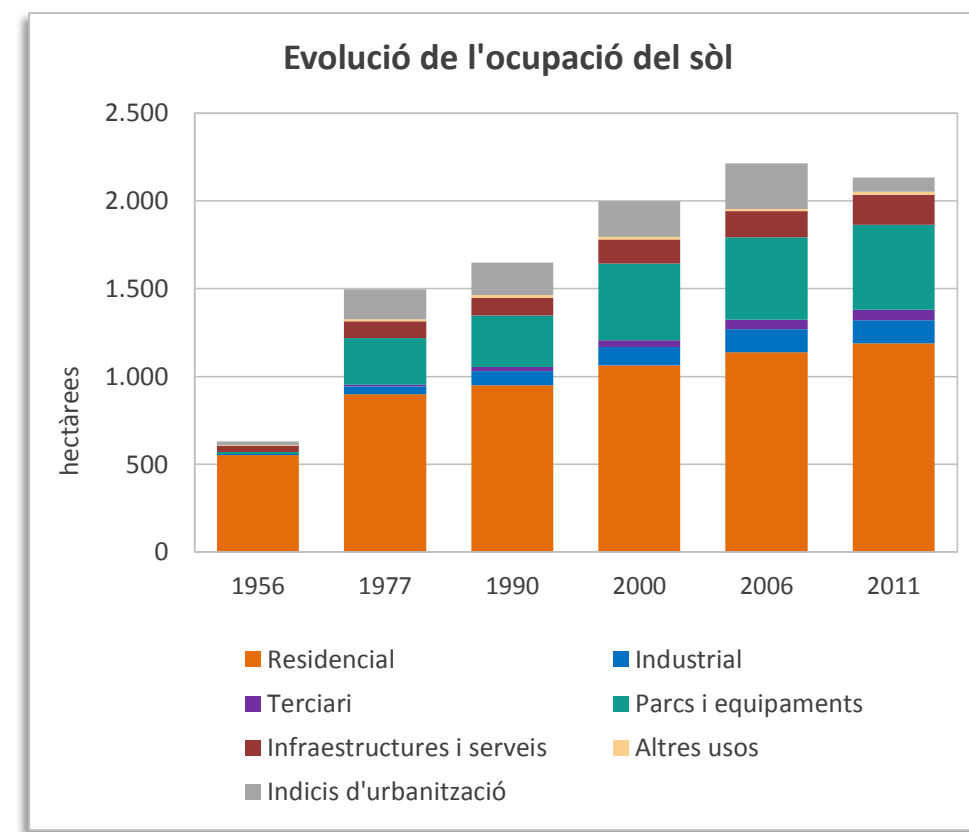


Superfície (km²)	48,2
Densitat de població (habitants/(km²))	1.822

Territori

Superfície segons usos del sòl 2011 (ha) ¹	4.822,9	Superfície segons planejament 2014 (ha)	4.820,0
Sòl ocupat (ha)	2.132,6	Sòl urbà (ha)	1.531,6
% Ocupació del sòl	44,2	Sòl urbanitzable delimitat (ha)	548,7
% Sòl residencial	55,7	Sòl urbanitzable no delimitat (ha)	139,8
% Sòl no residencial	36,3	Sòl no urbanitzable (ha)	2.599,9
% Sòl per a infraestructures i sistemes	8,0		
Densitat neta (habitants/ha sòl residencial)	74		

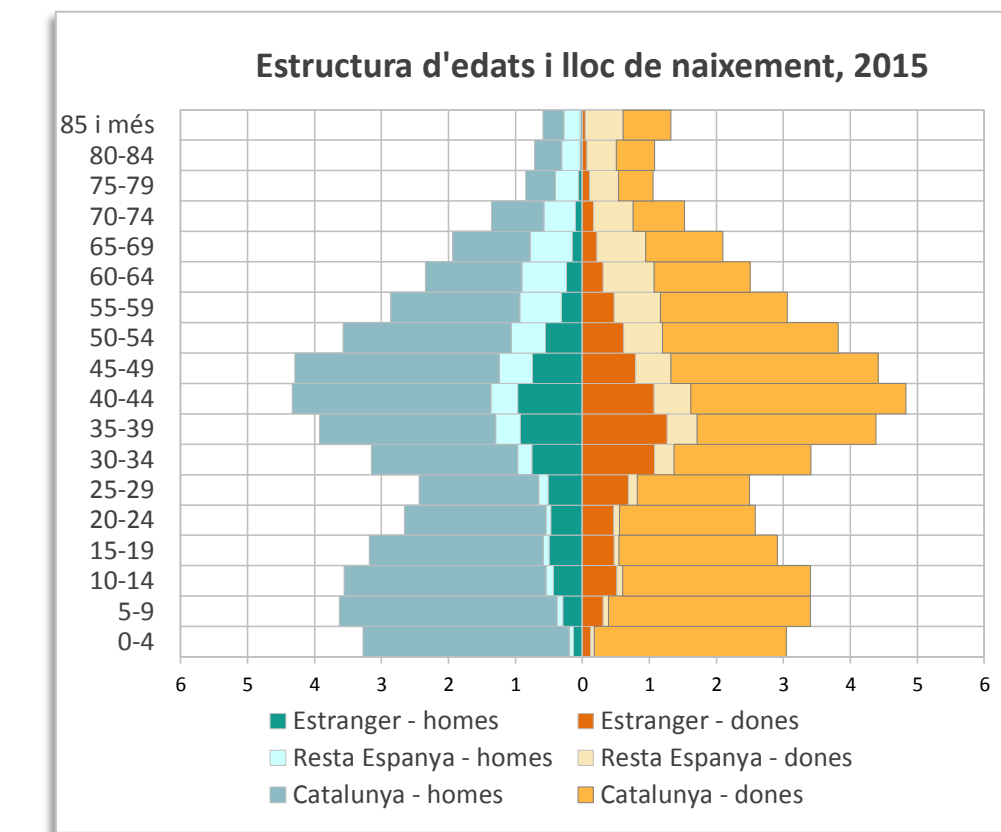
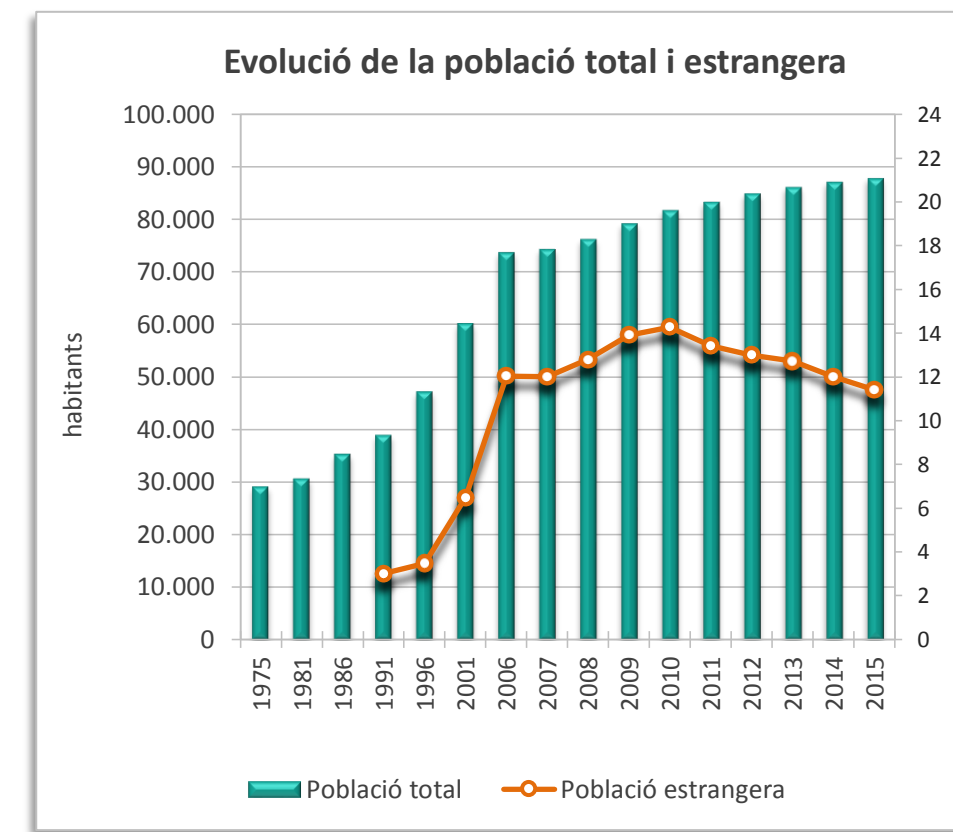
¹ Les dades de l'any 2011 són provisionals.



Població

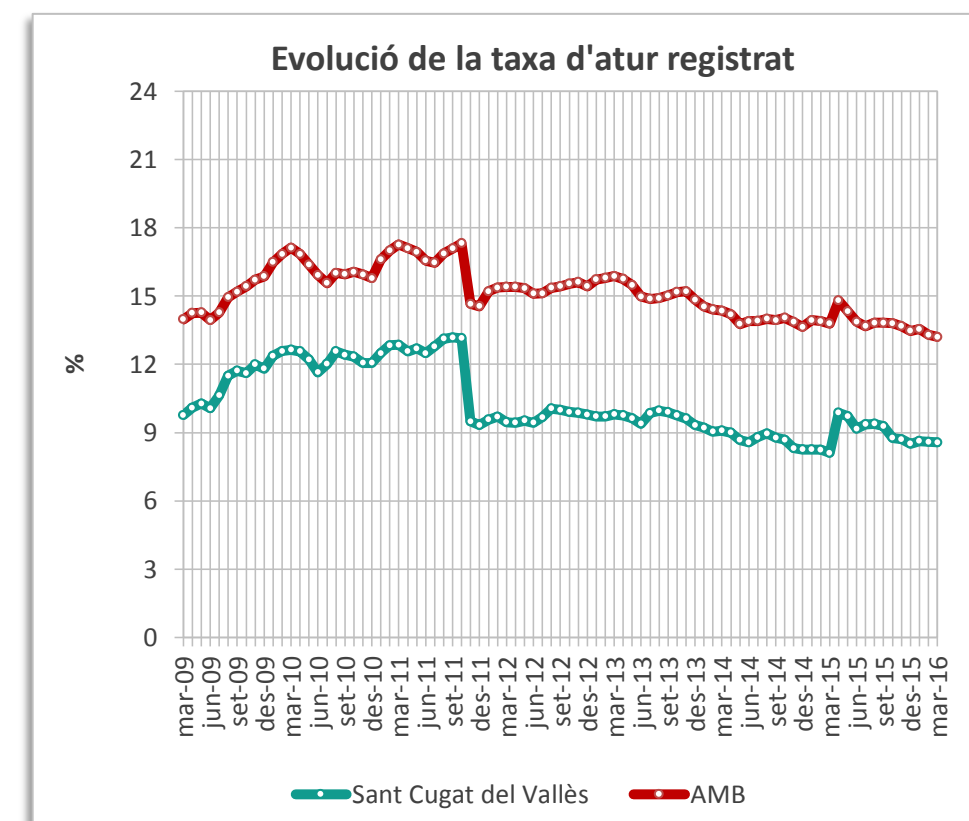
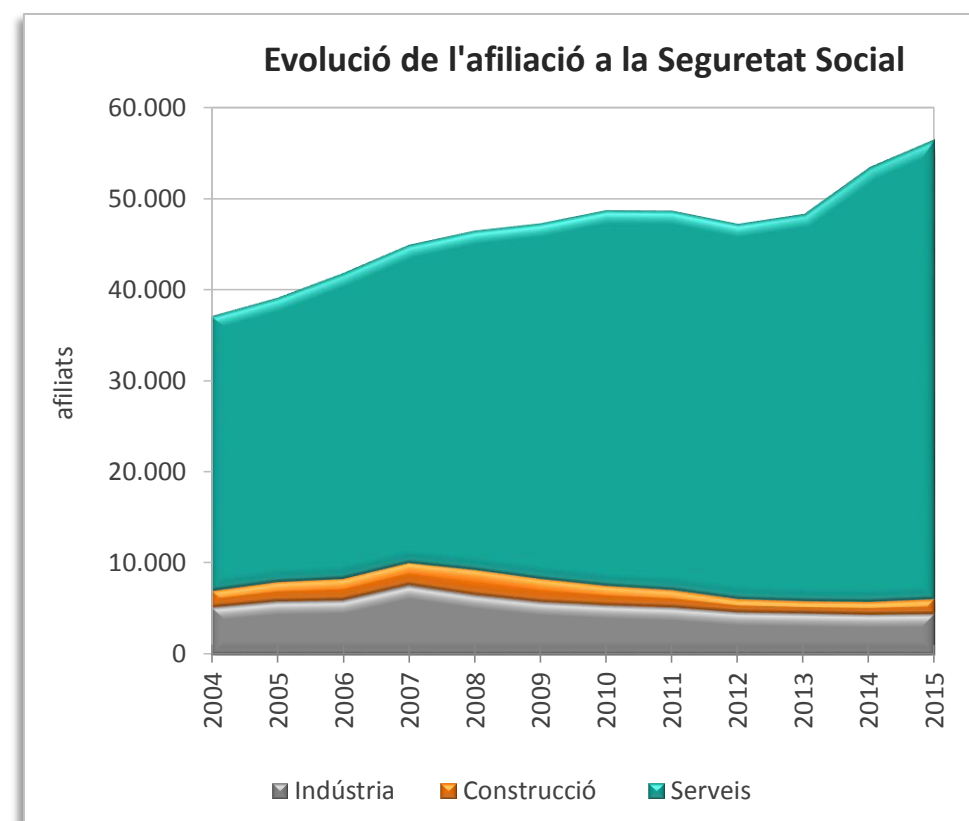
Població 2015	87.830	Taxa de natalitat (%) ²	11,2
Homes	42.743	Taxa de mortalitat (%) ²	5,7
Dones	45.087	Índex sintètic de fecunditat ²	1,5
Índex de masculinitat	94,8		
Creixement de població 2010-2015	6.085	Població estrangera 2015	9.976
% Creixement de població 2010-2015	7,4	% Població estrangera	11,4
% Població 0-14 anys	20,3	Homes	4.664
% Població 65 i més anys	12,5	Dones	5.312
Taxa de joventut (%)	10,0	% Població estrangera de nacionalitat europea	46,7
Índex d'envelliment	61,6	% Població estrangera de nacionalitat africana	6,3
Índex de sobreenvelliment	15,2	% Població estrangera de nacionalitat americana	38,4
Índex de dependència global	48,9	% Població estrangera de la resta del món	8,7

² Les dades de les taxes de natalitat, mortalitat i de l'índex sintètic de fecunditat són de l'any 2014



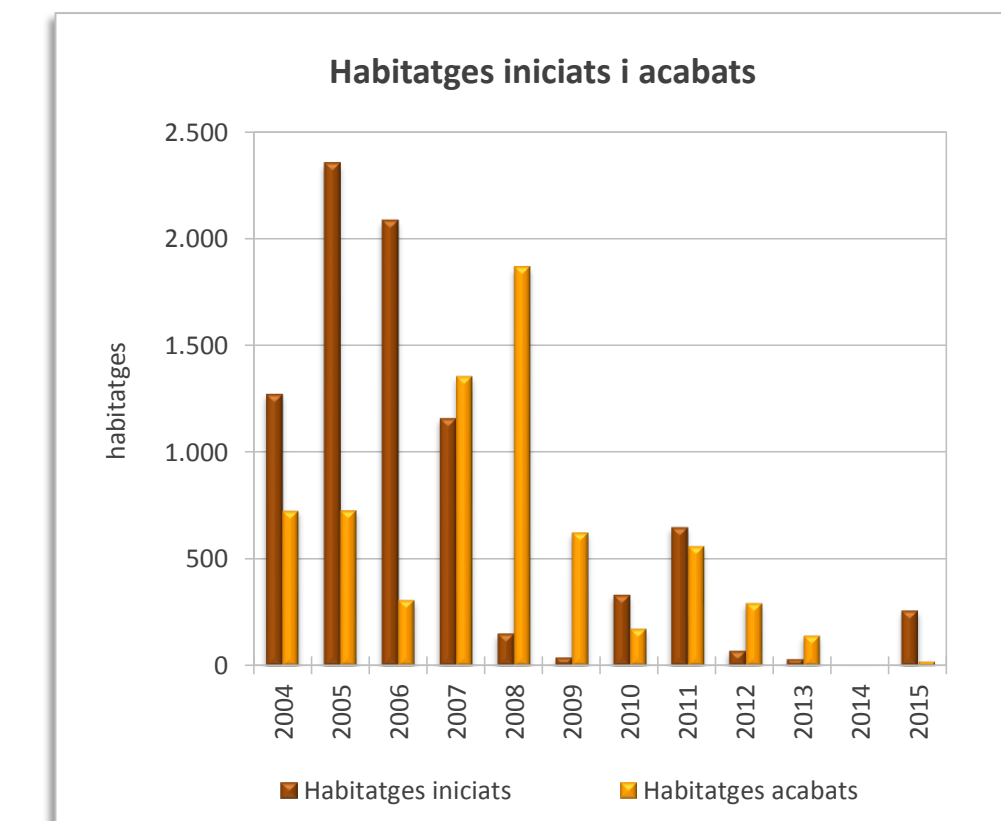
Activitat econòmica

Renda Familiar Disponible per càpita 2015 (€)	21.247	Atur registrat març 2016	3.287
Índex RFDPC 2015 (AMB = 100)	118,8	Taxa d'atur	8,6
Població activa 2016 (1trim)	38.355	Atur masculí	1.540
Afiliació Seguretat Social desembre 2015	56.516	Atur femení	1.747
% Agricultura	0,1	Atur estranger masculí	225
% Indústria	7,8	Atur estranger femení	229
% Construcció	3,0	Atur jove masculí (<20 a 34 anys)	342
% Serveis	89,2	Atur jove femení (<20 a 34 anys)	328



Edificis i habitatges

Edificis destinats a habitatges 2011	11.892	Habitatges iniciats 2015	260
% edificis en mal estat o ruïnós	0,7	Habitatges acabats 2015	21
% edificis en estat deficient	6,2	Mitjana anual habitatges acabats 2004-2015	569
Habitatges familiars 2011	33.336	Habitatges HPO iniciats 2015	39
% habitatges principals	88,9	Habitatges HPO acabats 2015	0
% habitatges secundaris	4,3	Mitjana anual habitatges acabats HPO 2004-2015	89
% habitatges no principals buits	6,8		

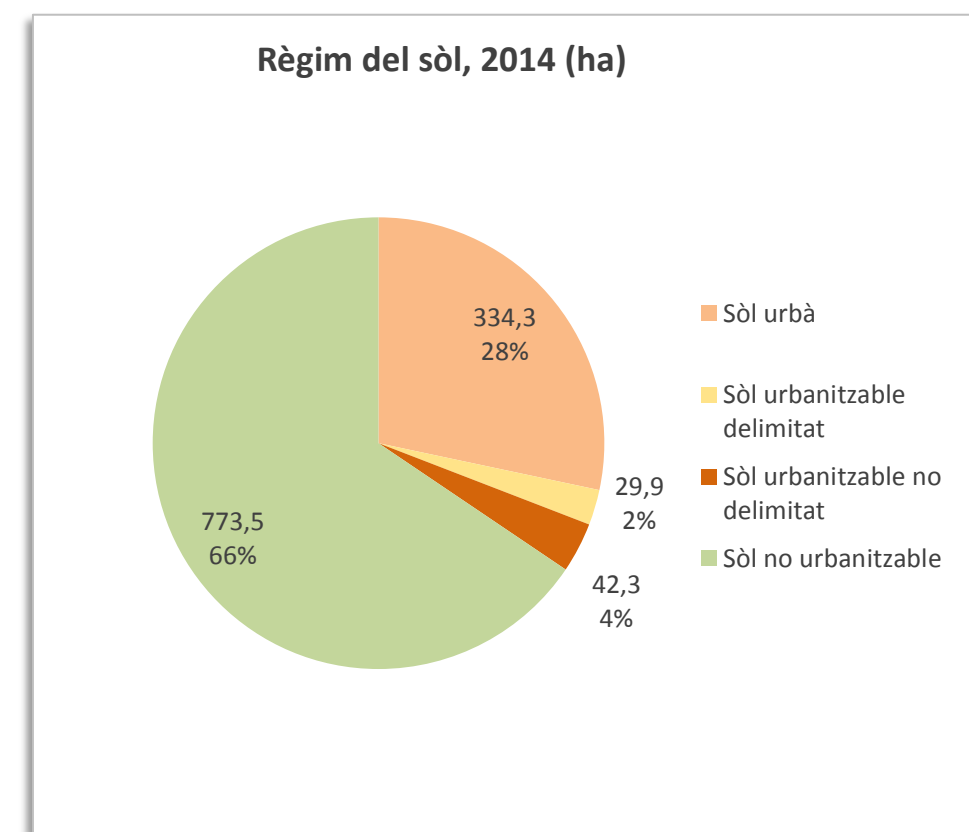
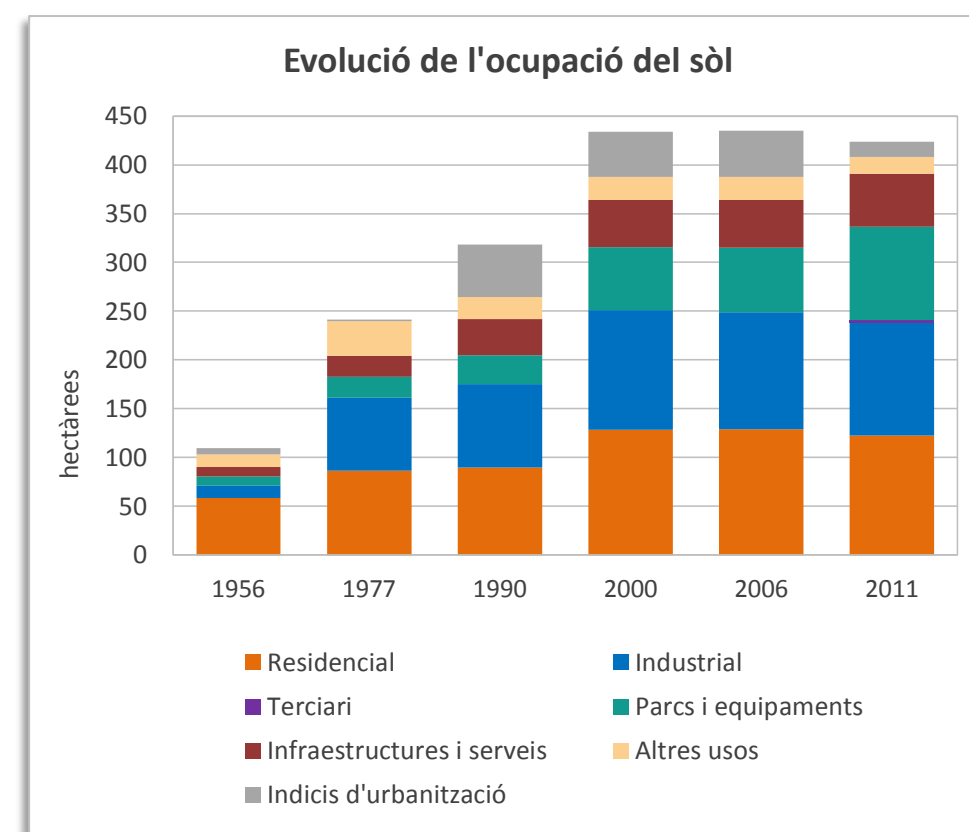


Superfície (km²) 11,8
 Densitat de població (habitants/(km²)) 3.712

Territori

Superfície segons usos del sòl 2011 (ha) ¹	1.177,3	Superfície segons planejament 2014 (ha)	1.180,0
Sòl ocupat (ha)	423,4	Sòl urbà (ha)	334,3
% Ocupació del sòl	36,0	Sòl urbanitzable delimitat (ha)	29,9
% Sòl residencial	29,0	Sòl urbanitzable no delimitat (ha)	42,3
% Sòl no residencial	58,2	Sòl no urbanitzable (ha)	773,5
% Sòl per a infraestructures i sistemes	12,8		
Densitat neta (habitants/ha sòl residencial)	357		

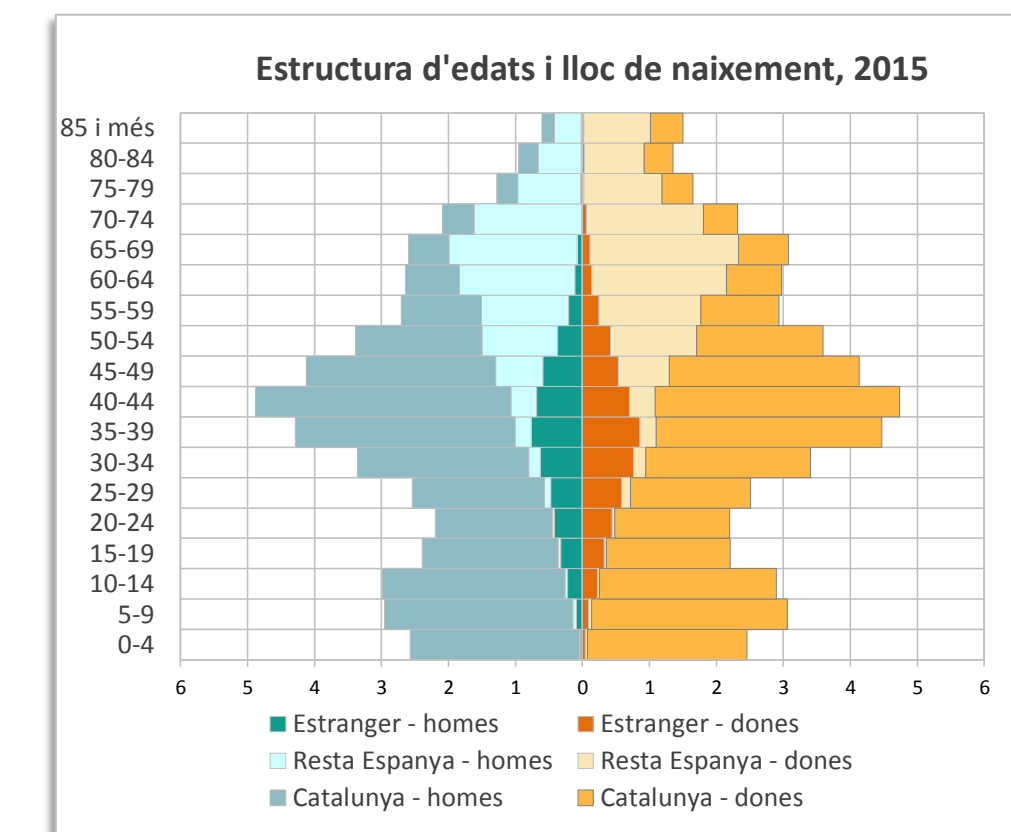
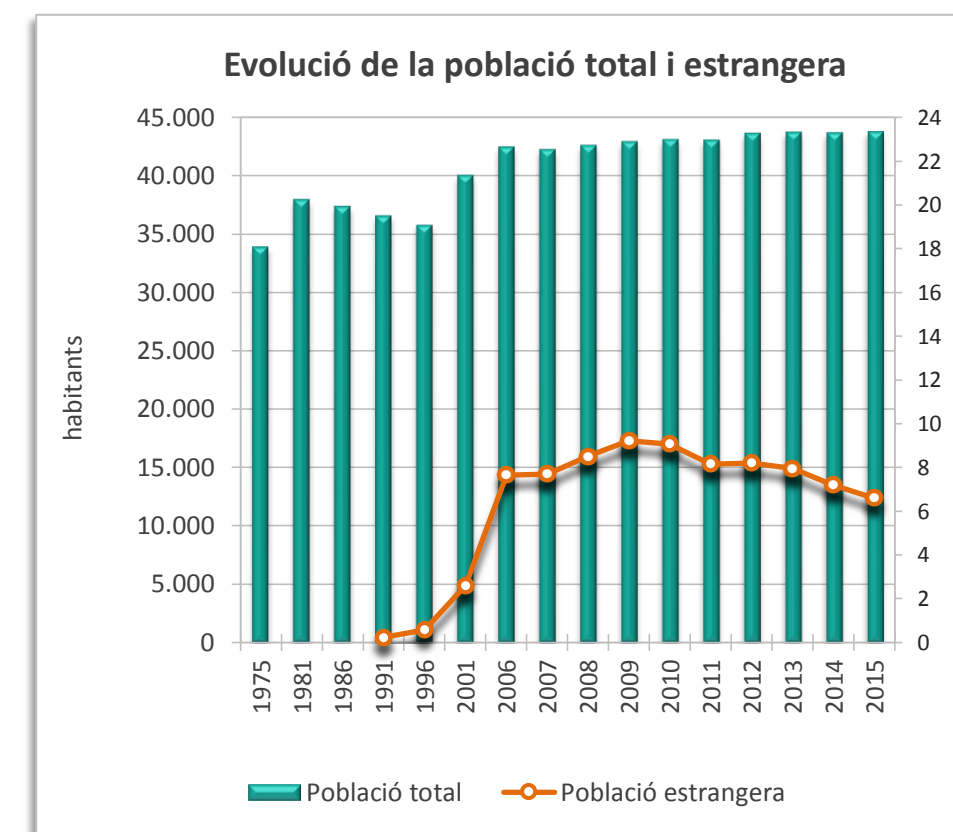
¹ Les dades de l'any 2011 són provisionals.



Població

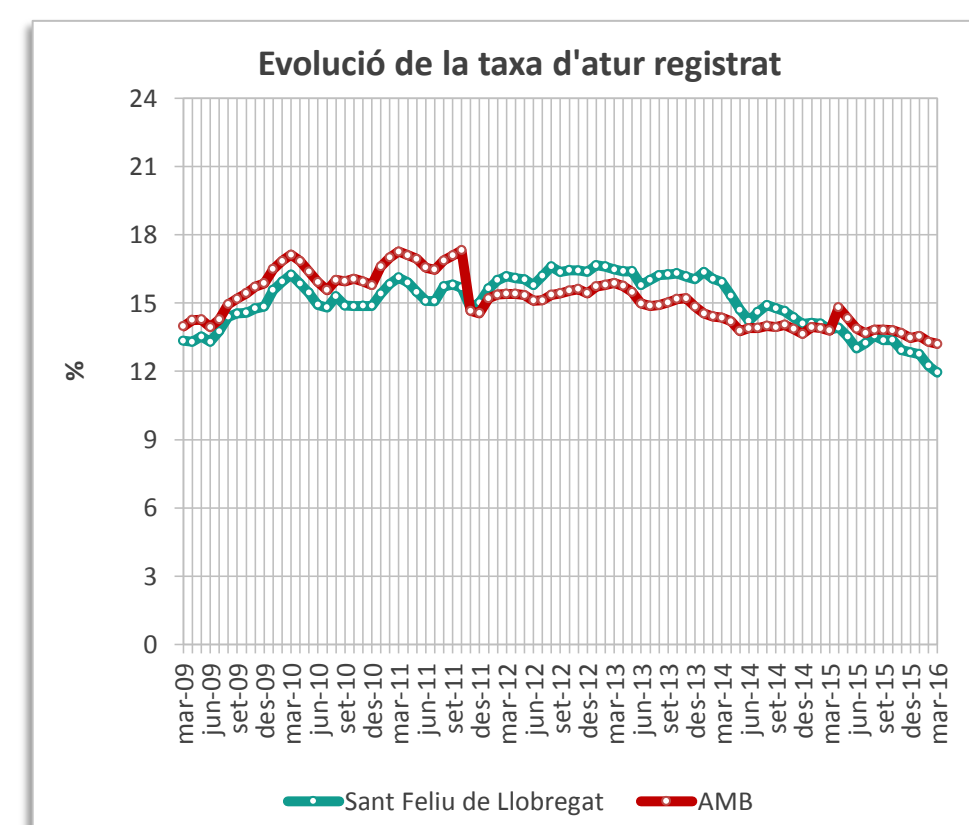
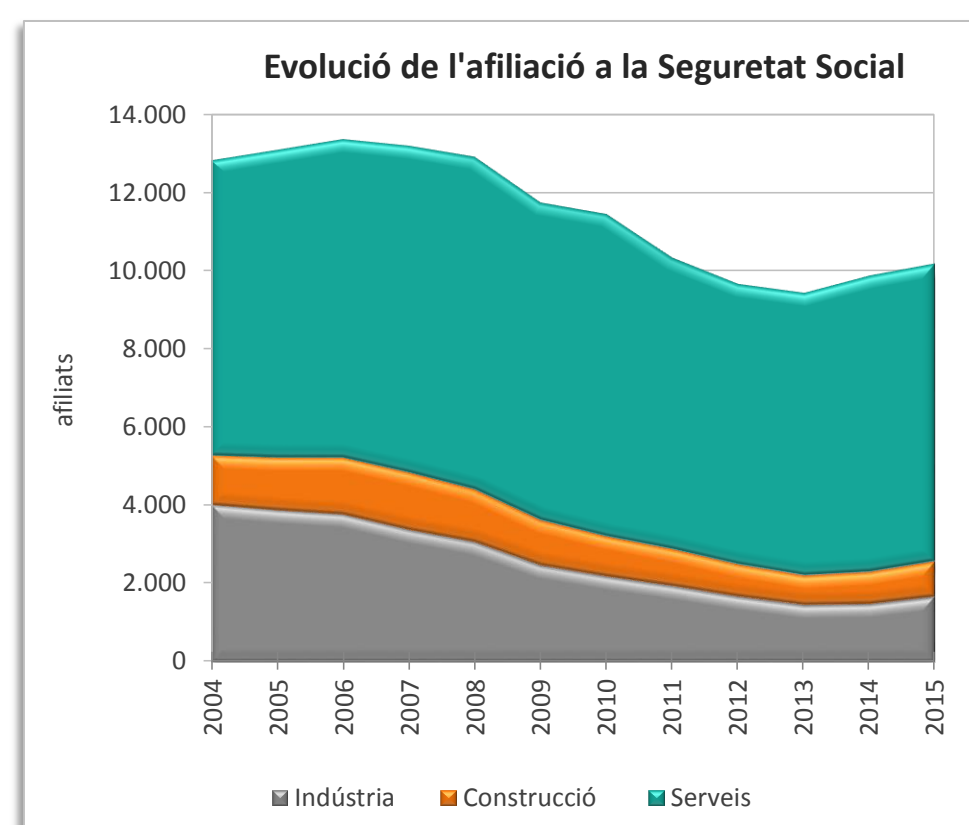
Població 2015	43.800	Taxa de natalitat (%) ²	9,0
Homes	21.259	Taxa de mortalitat (%) ²	7,0
Dones	22.541	Índex sintètic de fecunditat ²	1,3
Índex de masculinitat	94,3		
Creixement de població 2010-2015	688	Població estrangera 2015	2.877
% Creixement de població 2010-2015	1,6	% Població estrangera	6,6
% Població 0-14 anys	16,9	Homes	1.399
% Població 65 i més anys	17,4	Dones	1.478
Taxa de joventut (%)	8,1	% Població estrangera de nacionalitat europea	30,6
Índex d'envelliment	102,9	% Població estrangera de nacionalitat africana	23,2
Índex de sobreenvelliment	12,1	% Població estrangera de nacionalitat americana	31,2
Índex de dependència global	52,3	% Població estrangera de la resta del món	15,1

² Les dades de les taxes de natalitat, mortalitat i de l'índex sintètic de fecunditat són de l'any 2014



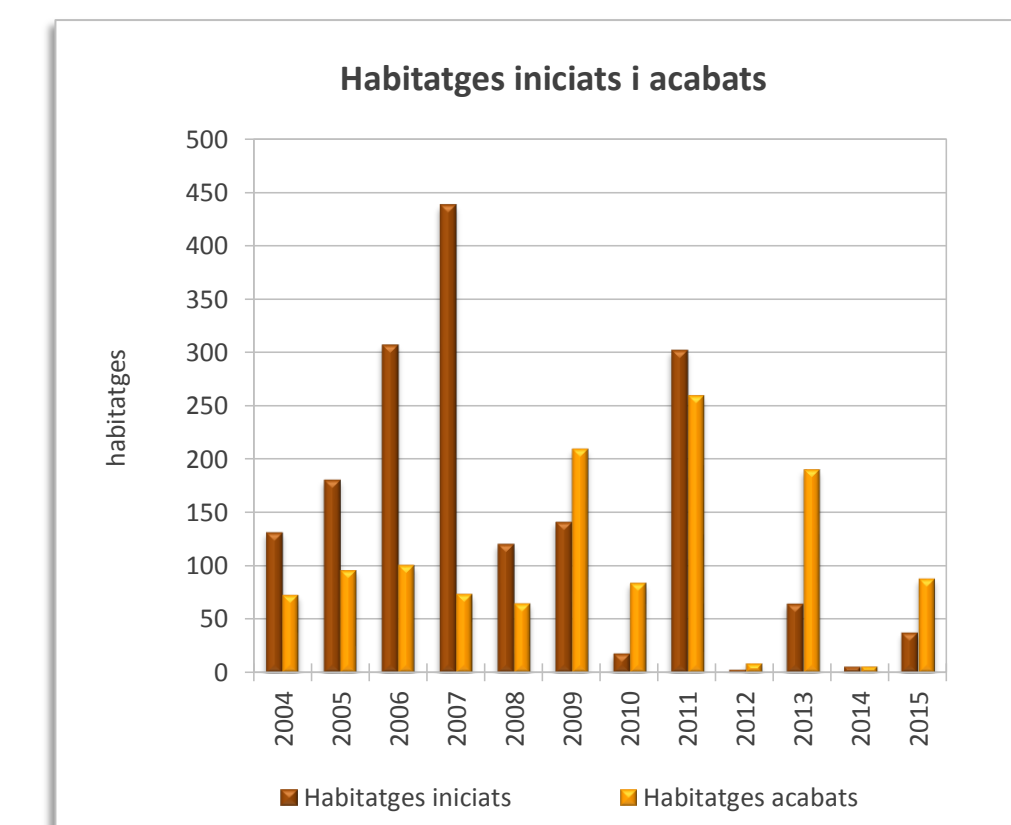
Activitat econòmica

Renda Familiar Disponible per càpita 2015 (€)	15.253	Atur registrat març 2016	2.658
Índex RFDPC 2015 (AMB = 100)	85,3	Taxa d'atur	11,9
Població activa 2016 (1trim)	22.261	Atur masculí	1.180
Afiliació Seguretat Social desembre 2015	10.154	Atur femení	1.478
% Agricultura	0,2	Atur estranger masculí	153
% Indústria	16,1	Atur estranger femení	127
% Construcció	8,9	Atur jove masculí (<20 a 34 anys)	270
% Serveis	74,8	Atur jove femení (<20 a 34 anys)	305



Edificis i habitatges

Edificis destinats a habitatges 2011	2.663	Habitatges iniciats 2015	38
% edificis en mal estat o ruïnós	1,1	Habitatges acabats 2015	88
% edificis en estat deficient	4,4	Mitjana anual habitatges acabats 2004-2015	105
Habitatges familiars 2011	18.458	Habitatges HPO iniciats 2015	0
% habitatges principals	88,5	Habitatges HPO acabats 2015	0
% habitatges secundaris	1,9	Mitjana anual habitatges acabats HPO 2004-2015	32
% habitatges no principals buits	9,6		

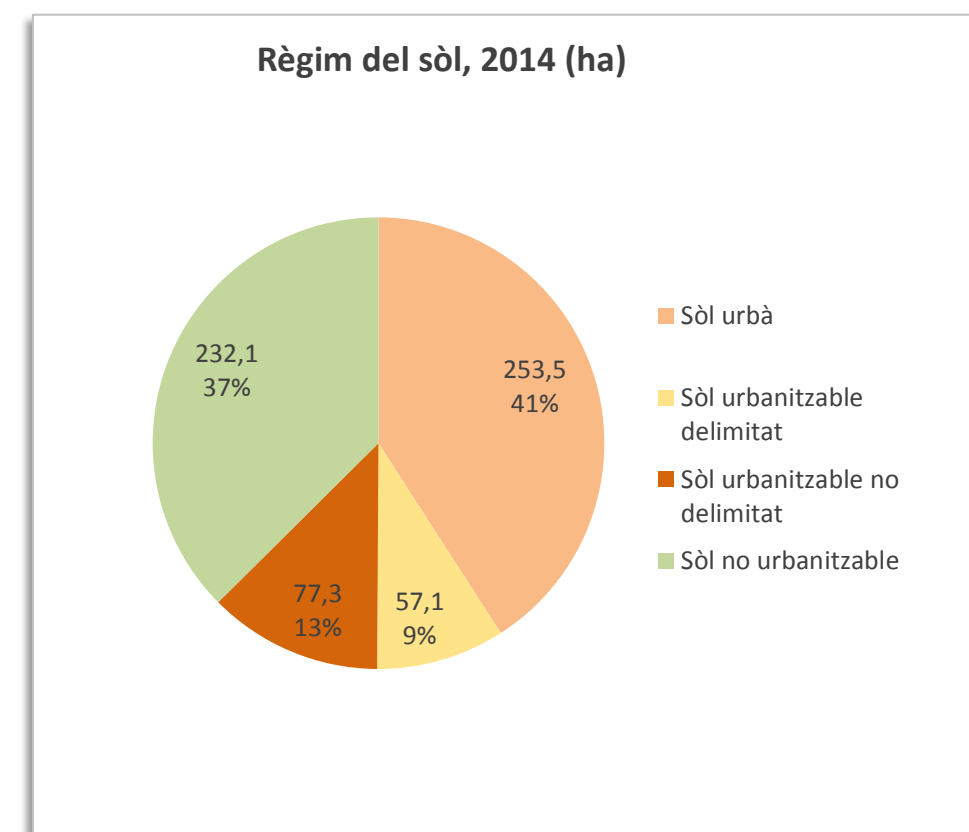
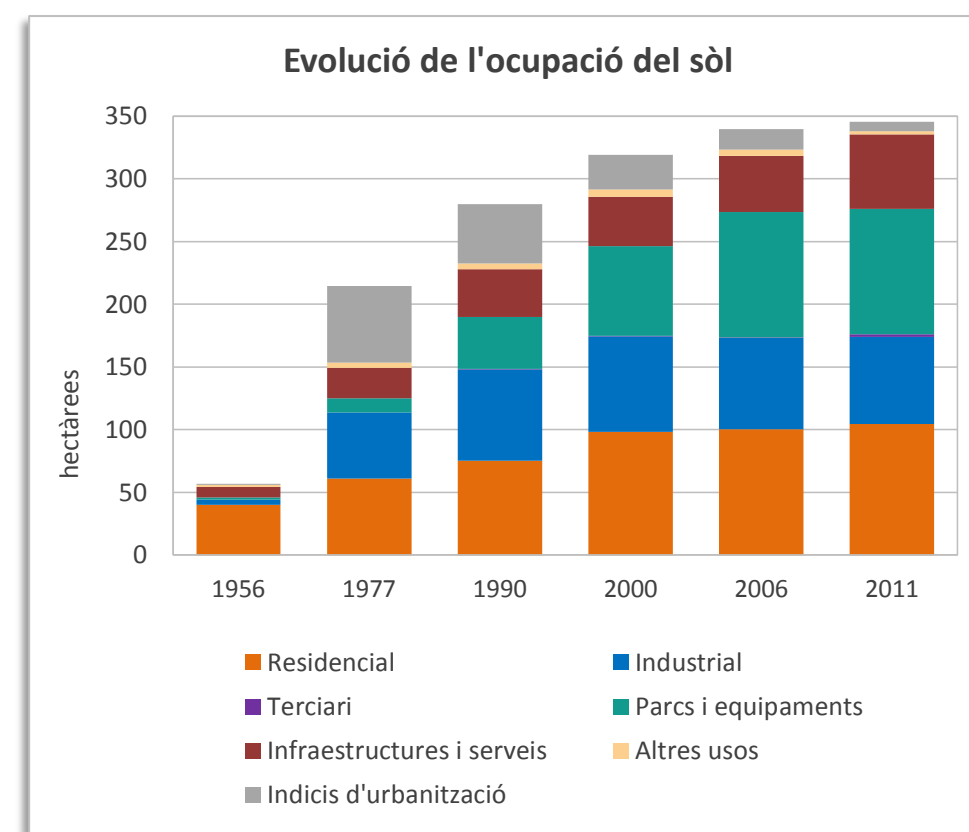


Superfície (km ²)	5,6
Densitat de població (habitants/(km ²))	5.940

Territori

Superfície segons usos del sòl 2011 (ha) ¹	559,9	Superfície segons planejament 2014 (ha)	620,0
Sòl ocupat (ha)	345,4	Sòl urbà (ha)	253,5
% Ocupació del sòl	61,7	Sòl urbanitzable delimitat (ha)	57,1
% Sòl residencial	30,3	Sòl urbanitzable no delimitat (ha)	77,3
% Sòl no residencial	52,4	Sòl no urbanitzable (ha)	232,1
% Sòl per a infraestructures i sistemes	17,3		
Densitat neta (habitants/ha sòl residencial)	318		

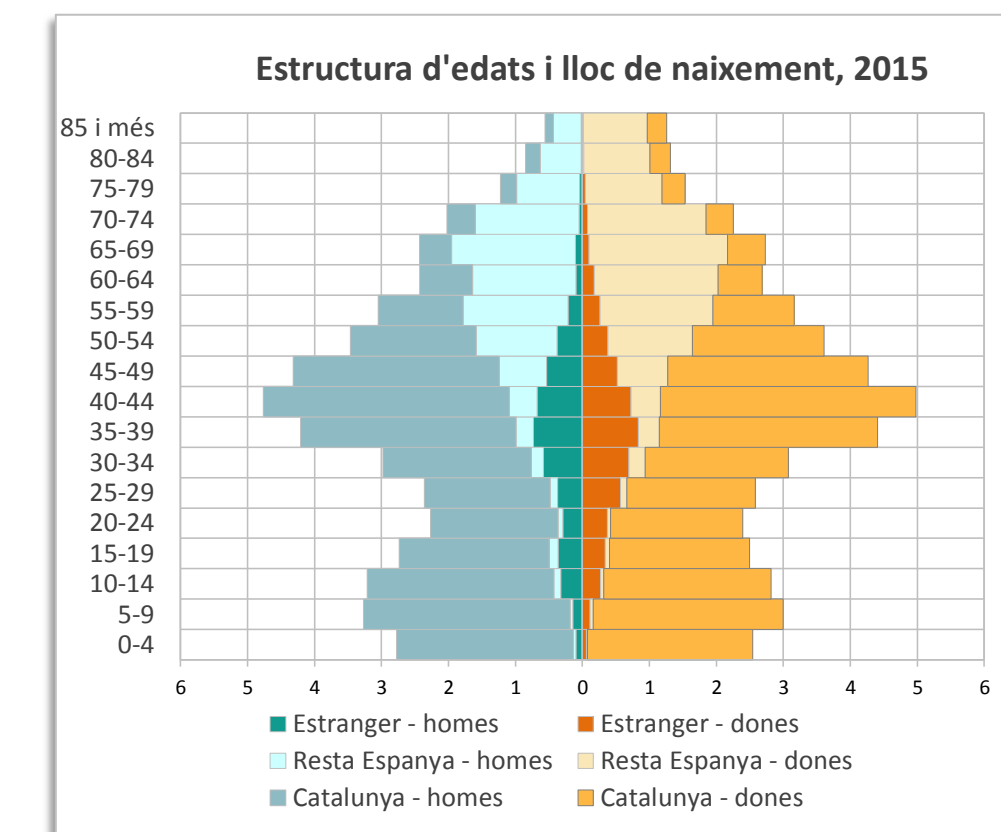
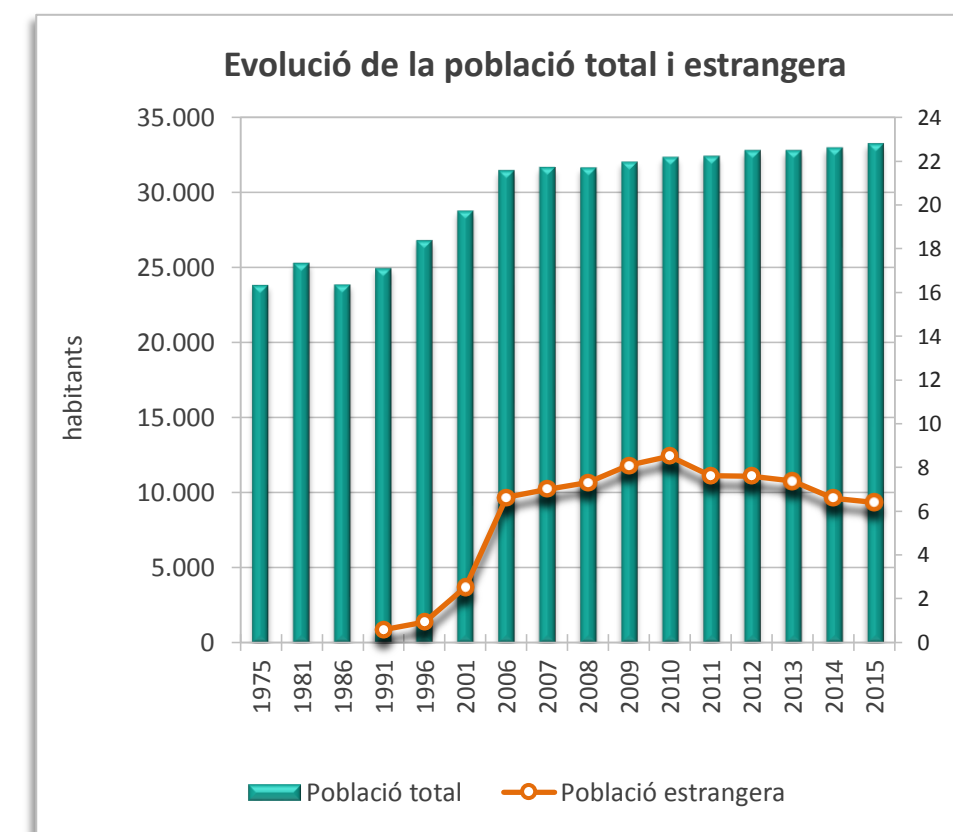
¹ Les dades de l'any 2011 són provisionals.



Població

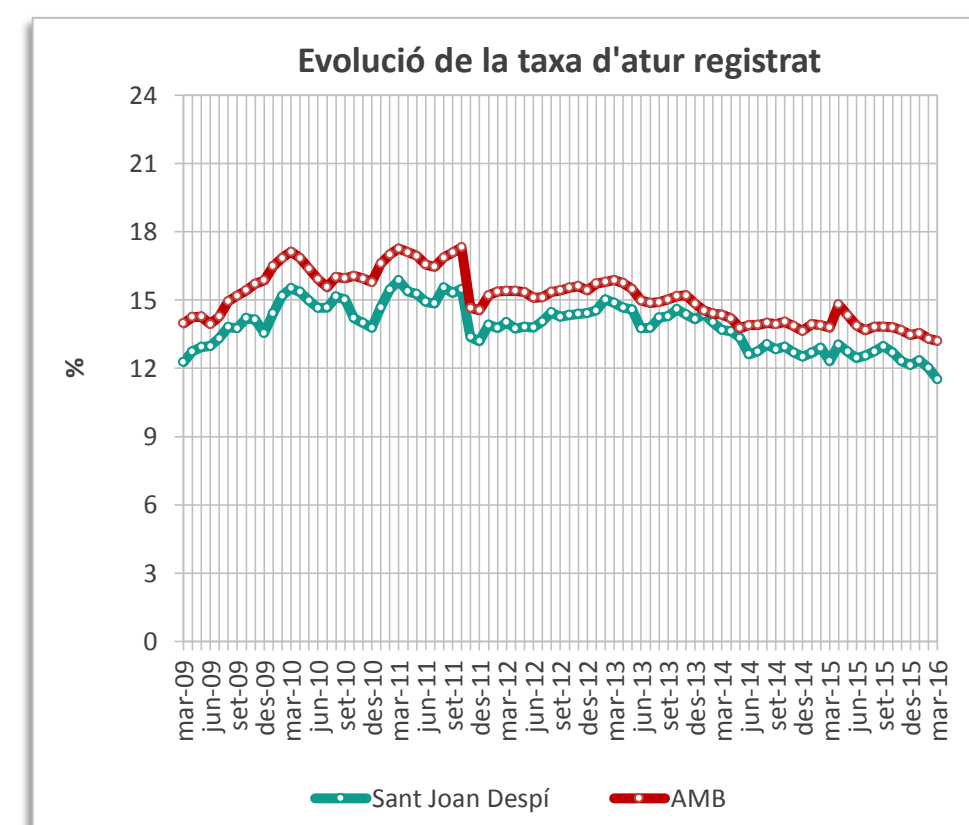
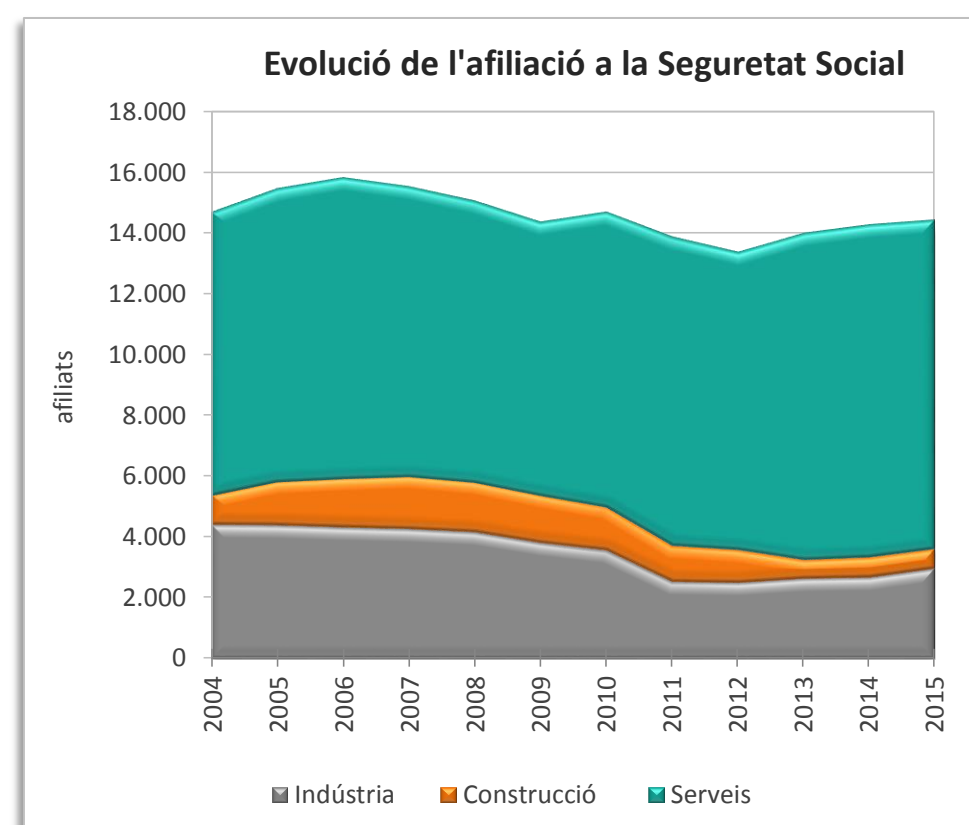
Població 2015	33.264	Taxa de natalitat (%) ²	8,4
Homes	16.264	Taxa de mortalitat (%) ²	5,4
Dones	17.000	Índex sintètic de fecunditat ²	1,2
Índex de masculinitat	95,7		
Creixement de població 2010-2015	926	Població estrangera 2015	2.137
% Creixement de població 2010-2015	2,9	% Població estrangera	6,4
% Població 0-14 anys	17,6	Homes	1.061
% Població 65 i més anys	16,2	Dones	1.076
Taxa de joventut (%)	8,8	% Població estrangera de nacionalitat europea	29,1
Índex d'envelliment	91,7	% Població estrangera de nacionalitat africana	29,7
Índex de sobreenvelliment	11,2	% Població estrangera de nacionalitat americana	30,8
Índex de dependència global	51,0	% Població estrangera de la resta del món	10,4

² Les dades de les taxes de natalitat, mortalitat i de l'índex sintètic de fecunditat són de l'any 2014



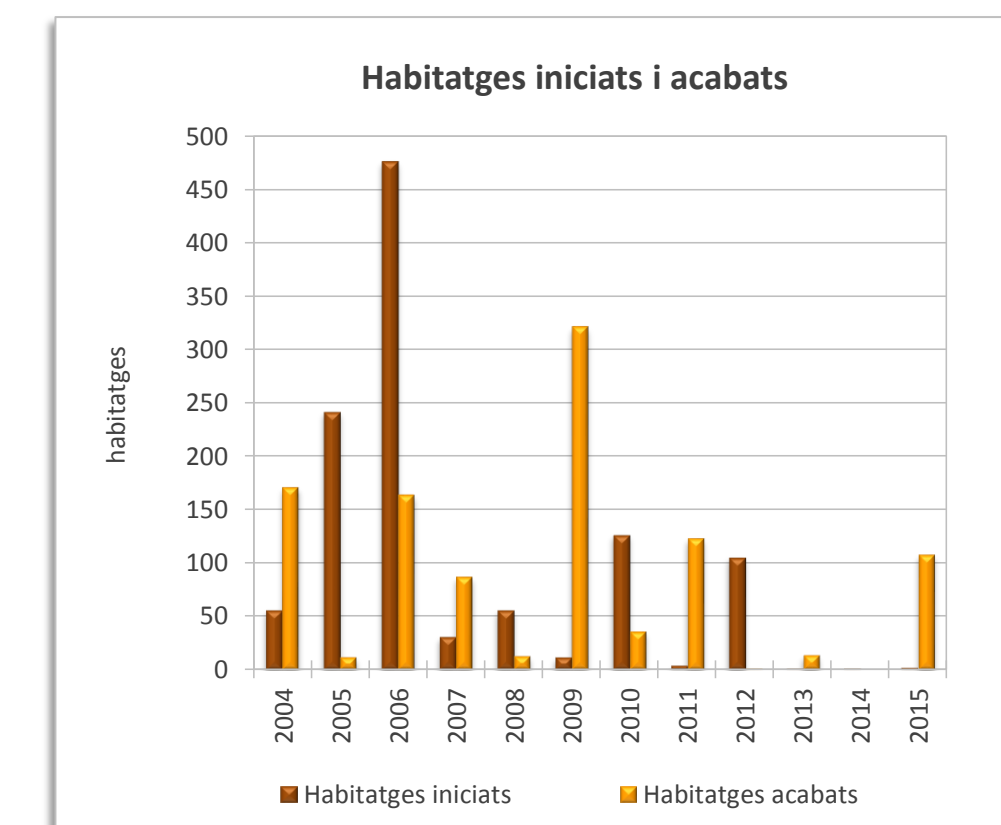
Activitat econòmica

Renda Familiar Disponible per càpita 2015 (€)	15.639	Atur registrat març 2016	1.814
Índex RFDPC 2015 (AMB = 100)	87,5	Taxa d'atur	11,5
Població activa 2016 (1trim)	15.747	Atur masculí	814
Afiliació Seguretat Social desembre 2015	14.428	Atur femení	1.000
% Agricultura	0,1	Atur estranger masculí	124
% Indústria	20,4	Atur estranger femení	82
% Construcció	4,5	Atur jove masculí (<20 a 34 anys)	179
% Serveis	75,0	Atur jove femení (<20 a 34 anys)	183



Edificis i habitatges

Edificis destinats a habitatges 2011	1.878	Habitatges iniciats 2015	2
% edificis en mal estat o ruïnós	4,7	Habitatges acabats 2015	108
% edificis en estat deficient	10,0	Mitjana anual habitatges acabats 2004-2015	88
Habitatges familiars 2011	13.518	Habitatges HPO iniciats 2015	0
% habitatges principals	90,5	Habitatges HPO acabats 2015	27
% habitatges secundaris	1,1	Mitjana anual habitatges acabats HPO 2004-2015	34
% habitatges no principals buits	8,3		

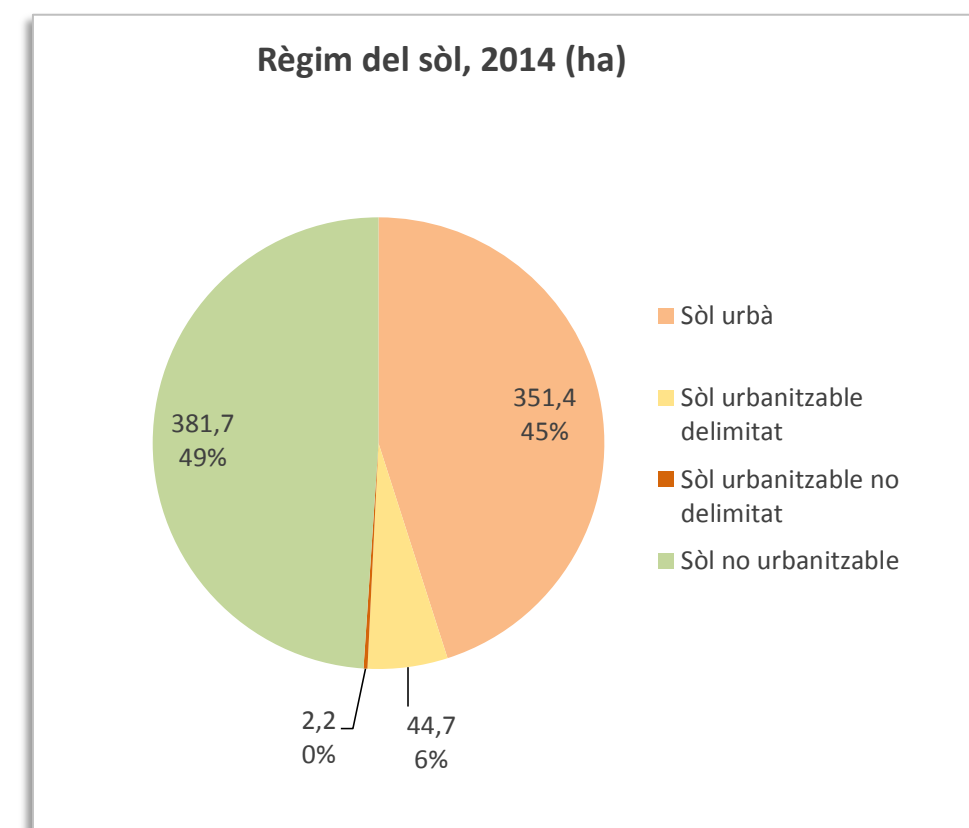
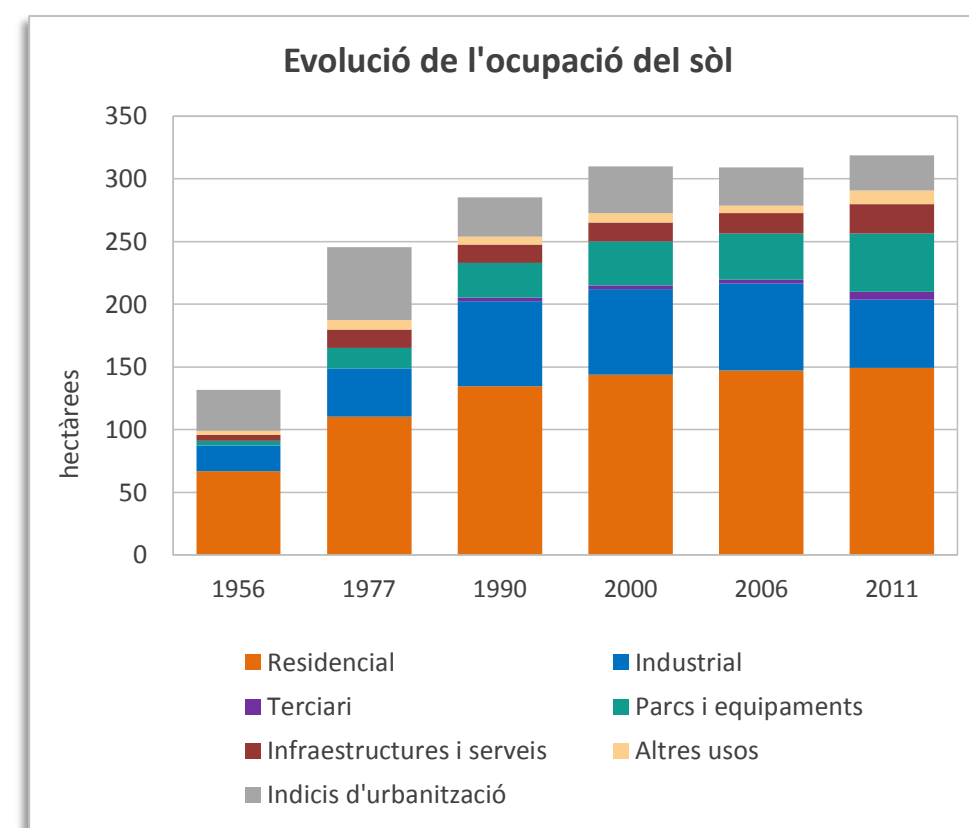


Superfície (km ²)	7,8
Densitat de població (habitants/(km ²))	2.132

Territori

Superfície segons usos del sòl 2011 (ha) ¹	781,5	Superfície segons planejament 2014 (ha)	780,0
Sòl ocupat (ha)	318,5	Sòl urbà (ha)	351,4
% Ocupació del sòl	40,8	Sòl urbanitzable delimitat (ha)	44,7
% Sòl residencial	46,9	Sòl urbanitzable no delimitat (ha)	2,2
% Sòl no residencial	45,7	Sòl no urbanitzable (ha)	381,7
% Sòl per a infraestructures i sistemes	7,4		
Densitat neta (habitants/ha sòl residencial)	111		

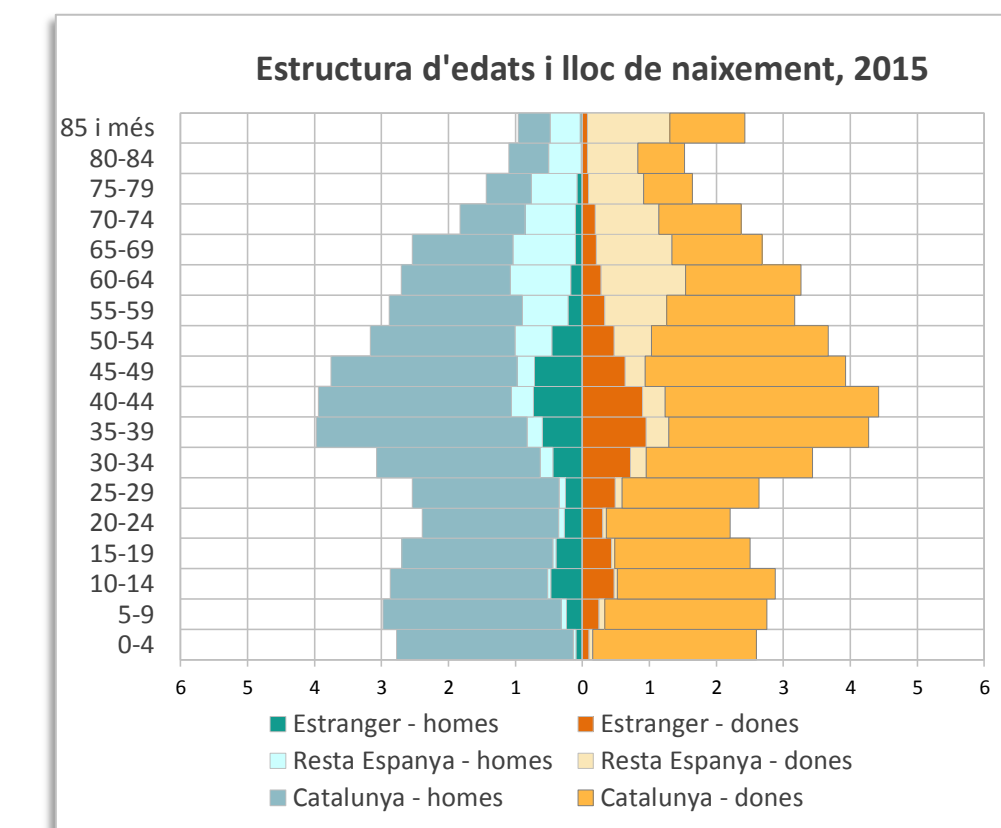
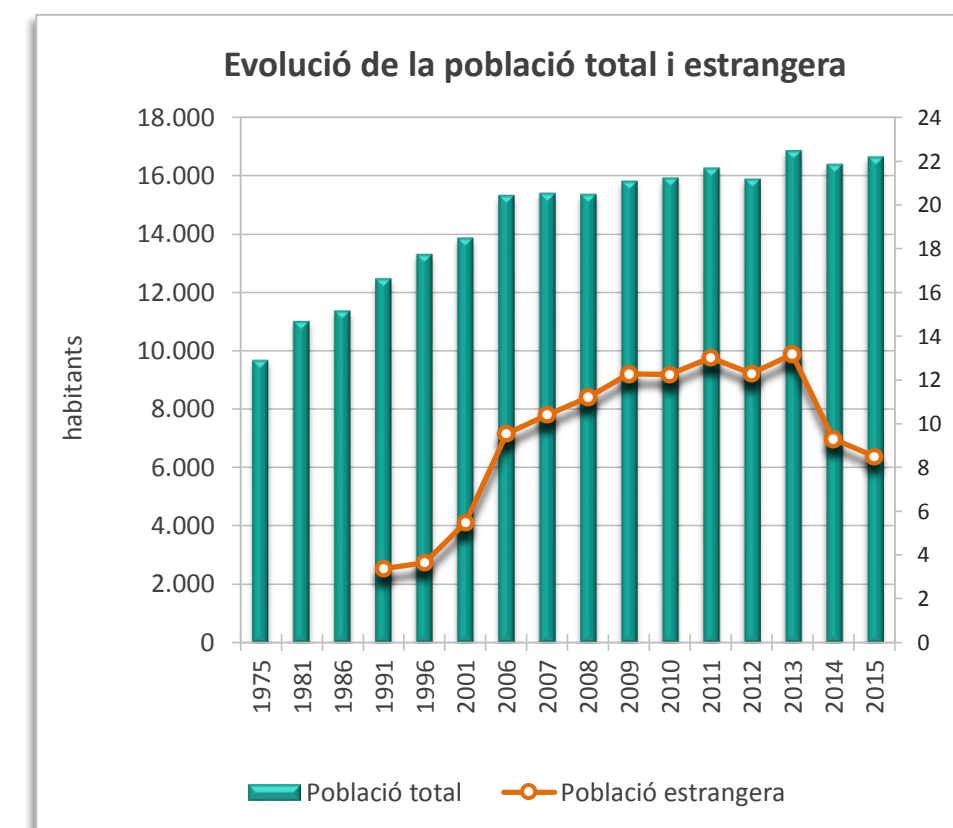
¹ Les dades de l'any 2011 són provisionals.



Població

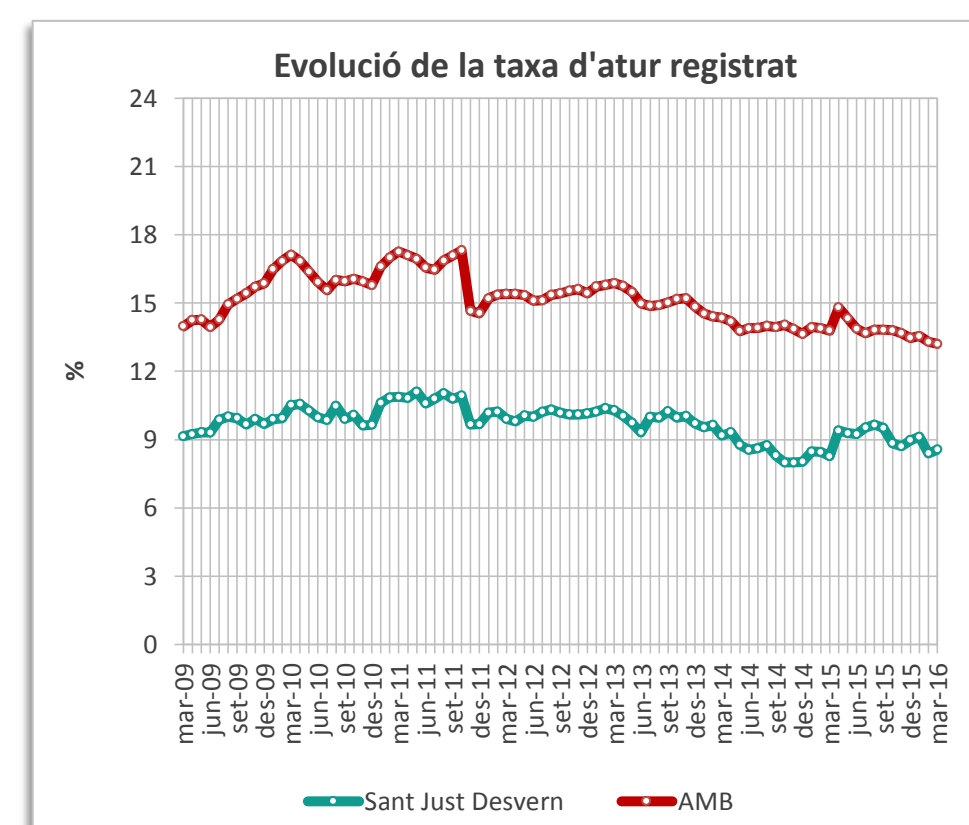
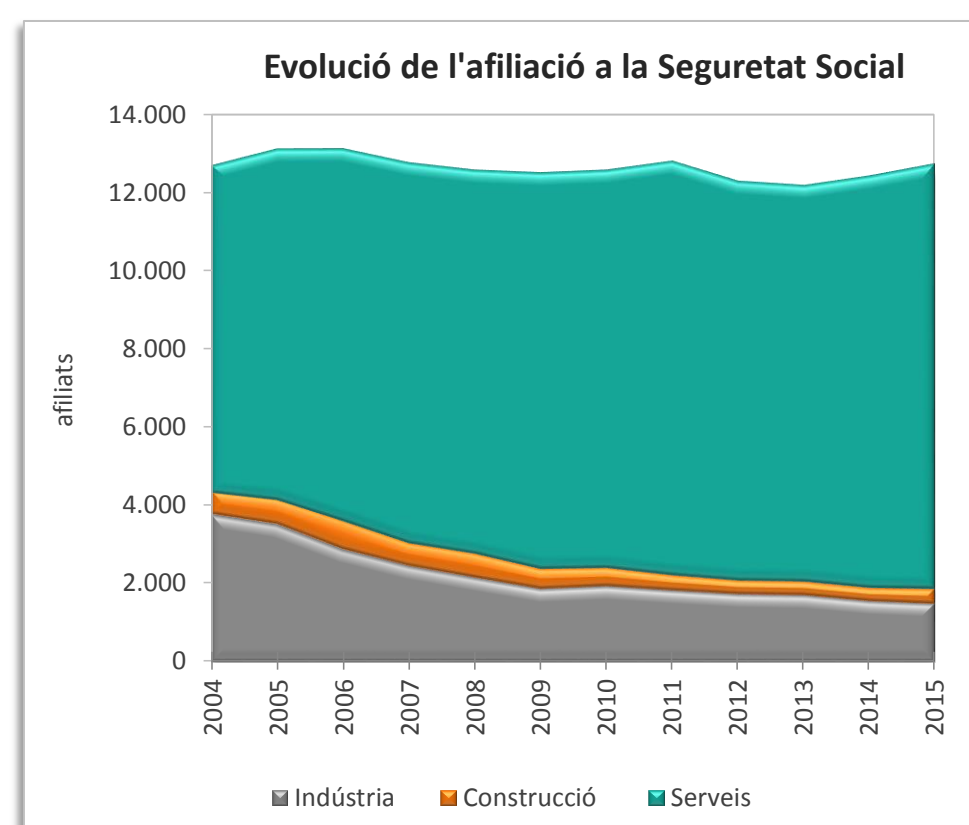
Població 2015	16.631	Taxa de natalitat (%) ²	9,2
Homes	7.918	Taxa de mortalitat (%) ²	7,3
Dones	8.713	Índex sintètic de fecunditat ²	1,4
Índex de masculinitat	90,9		
Creixement de població 2010-2015	708	Població estrangera 2015	1.406
% Creixement de població 2010-2015	4,4	% Població estrangera	8,5
% Població 0-14 anys	16,9	Homes	625
% Població 65 i més anys	18,5	Dones	781
Taxa de joventut (%)	8,7	% Població estrangera de nacionalitat europea	55,7
Índex d'envelliment	109,8	% Població estrangera de nacionalitat africana	5,1
Índex de sobreenvelliment	18,3	% Població estrangera de nacionalitat americana	31,9
Índex de dependència global	54,7	% Població estrangera de la resta del món	7,3

² Les dades de les taxes de natalitat, mortalitat i de l'índex sintètic de fecunditat són de l'any 2014



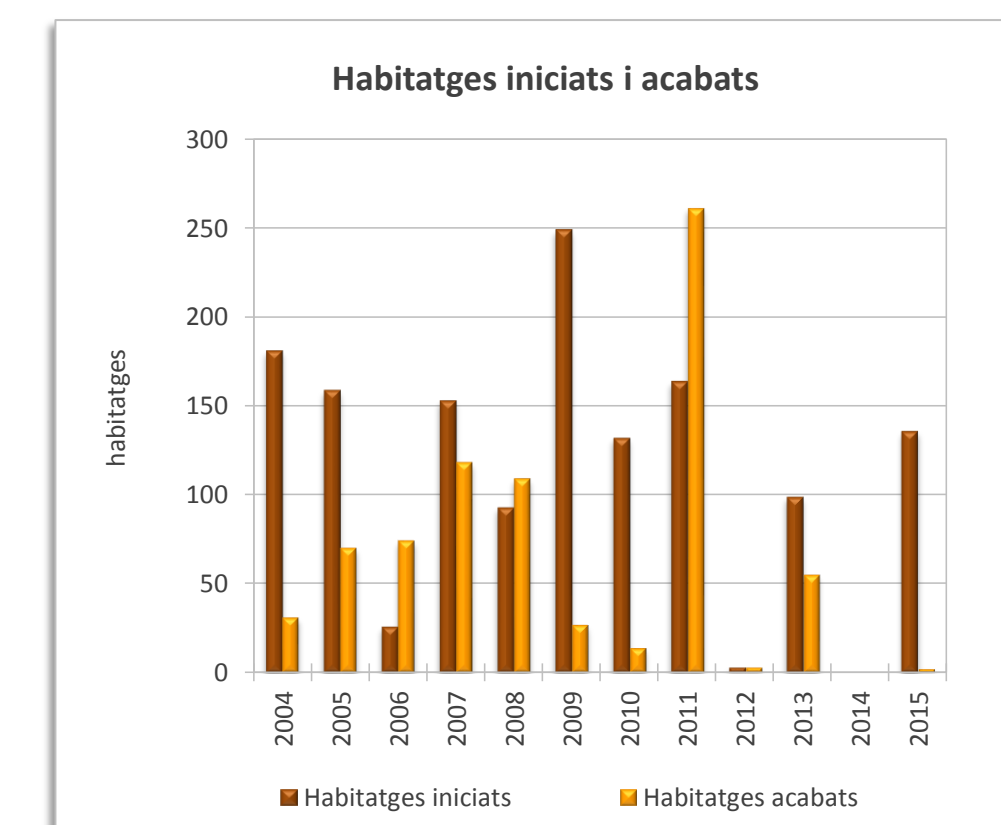
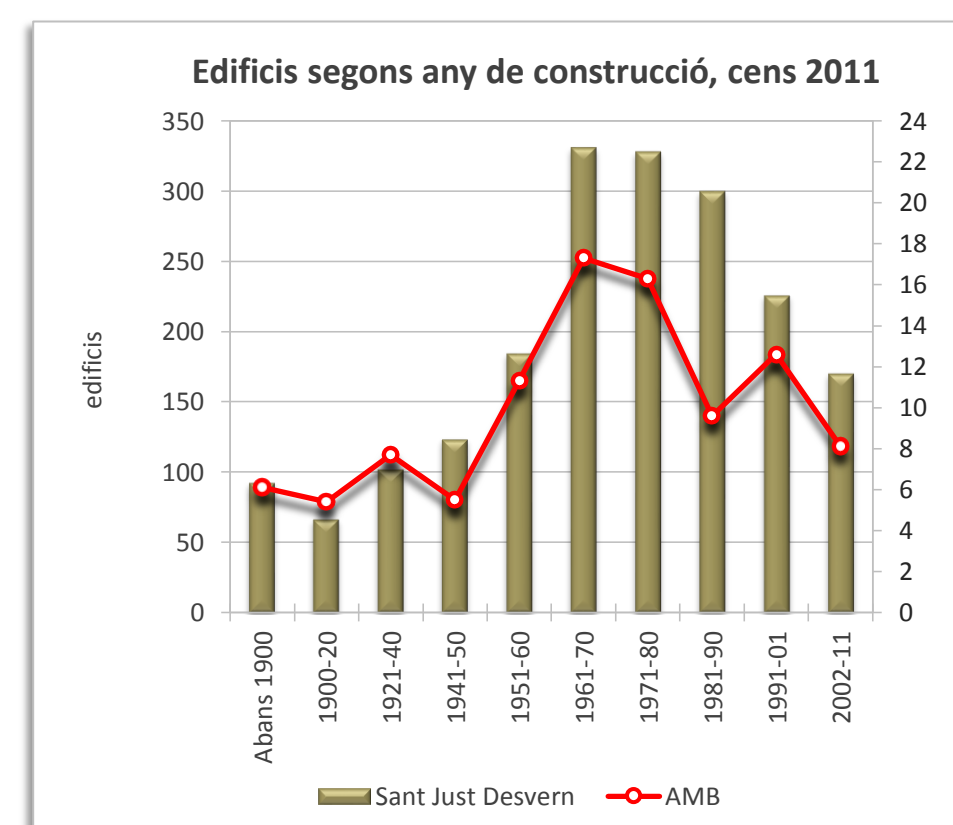
Activitat econòmica

Renda Familiar Disponible per càpita 2015 (€)	24.326	Atur registrat març 2016	615
Índex RFDPC 2015 (AMB = 100)	136,0	Taxa d'atur	8,6
Població activa 2016 (1trim)	7.185	Atur masculí	275
Afiliació Seguretat Social desembre 2015	12.724	Atur femení	340
% Agricultura	0,1	Atur estranger masculí	30
% Indústria	11,5	Atur estranger femení	27
% Construcció	3,1	Atur jove masculí (<20 a 34 anys)	69
% Serveis	85,3	Atur jove femení (<20 a 34 anys)	56



Edificis i habitatges

Edificis destinats a habitatges 2011	1.928	Habitatges iniciats 2015	136
% edificis en mal estat o ruïnós	0,8	Habitatges acabats 2015	2
% edificis en estat deficient	3,6	Mitjana anual habitatges acabats 2004-2015	64
Habitatges familiars 2011	7.502	Habitatges HPO iniciats 2015	0
% habitatges principals	78,0	Habitatges HPO acabats 2015	0
% habitatges secundaris	2,1	Mitjana anual habitatges acabats HPO 2004-2015	40
% habitatges no principals buits	20,0		

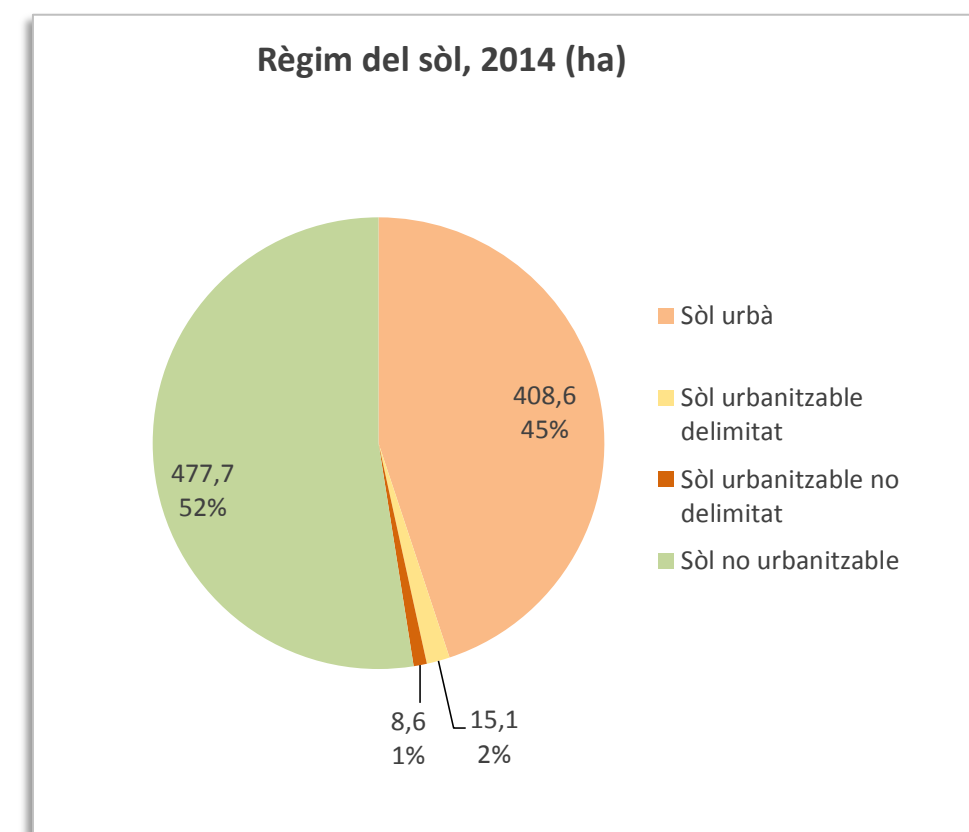
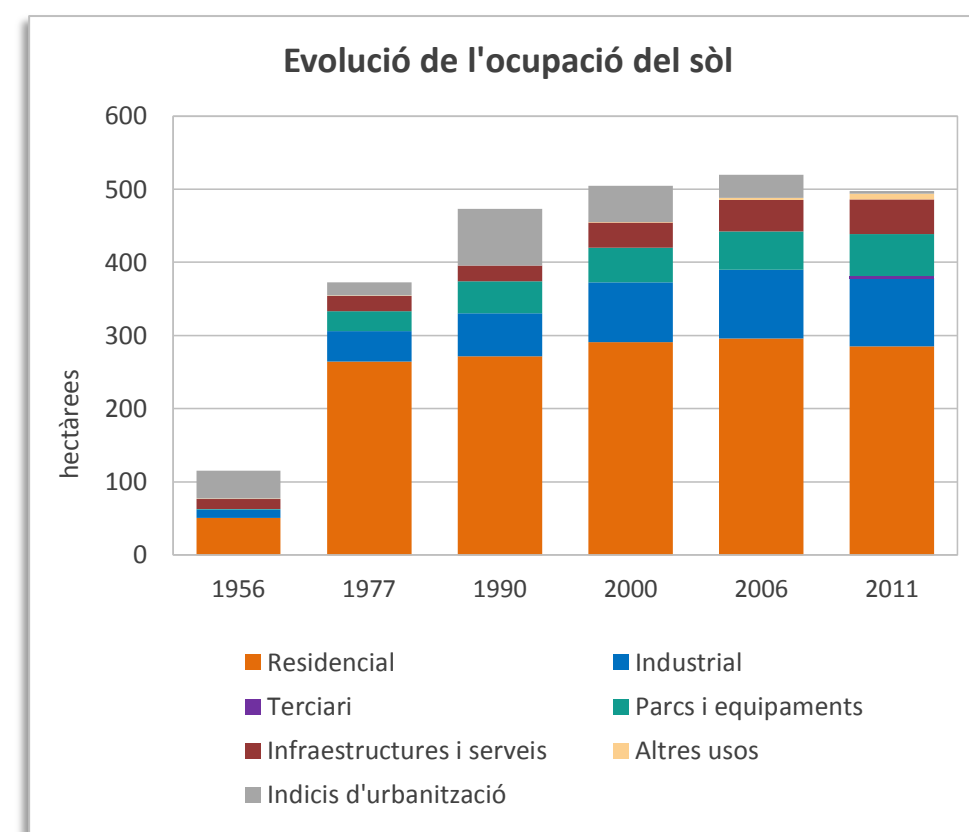


Superfície (km²) 9,1
 Densitat de població (habitants/(km²)) 3.075

Territori

Superfície segons usos del sòl 2011 (ha) ¹	914,6	Superfície segons planejament 2014 (ha)	910,0
Sòl ocupat (ha)	497,6	Sòl urbà (ha)	408,6
% Ocupació del sòl	54,4	Sòl urbanitzable delimitat (ha)	15,1
% Sòl residencial	57,4	Sòl urbanitzable no delimitat (ha)	8,6
% Sòl no residencial	33,1	Sòl no urbanitzable (ha)	477,7
% Sòl per a infraestructures i sistemes	9,5		
Densitat neta (habitants/ha sòl residencial)	98		

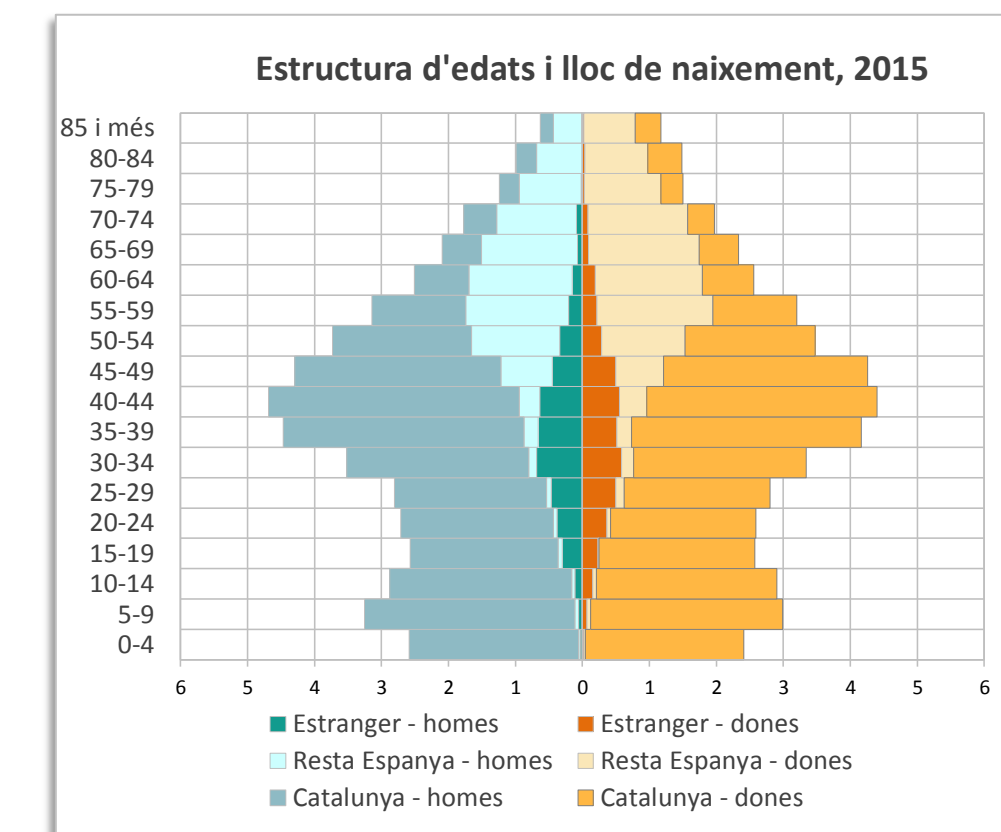
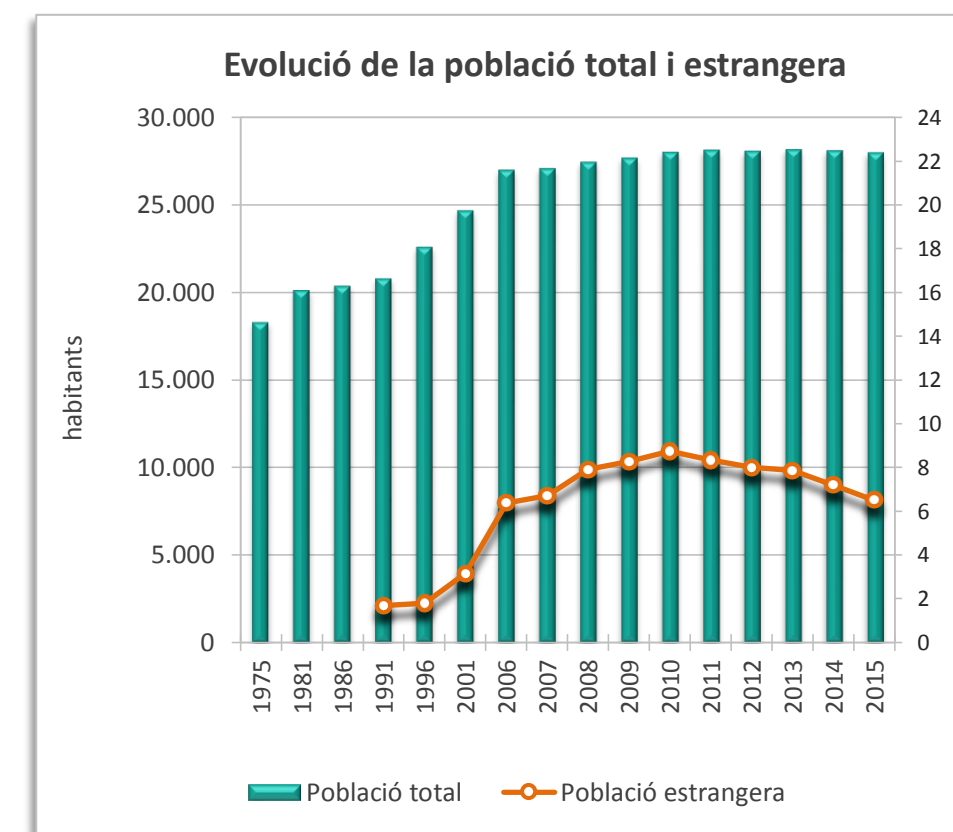
¹ Les dades de l'any 2011 són provisionals.



Població

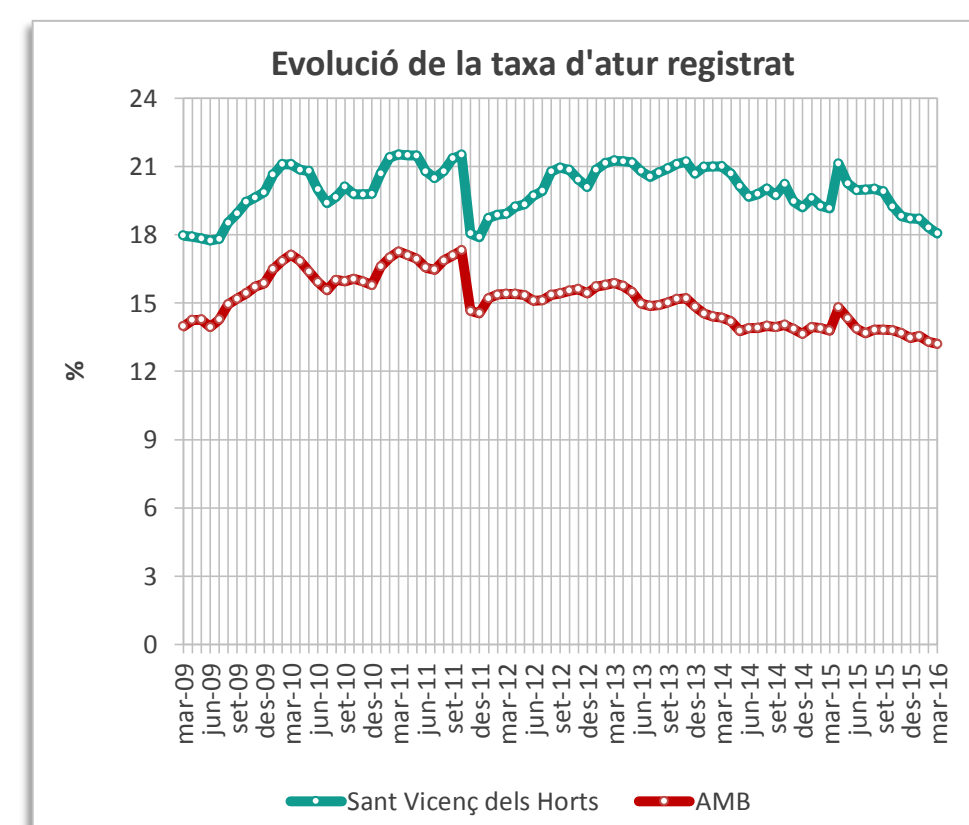
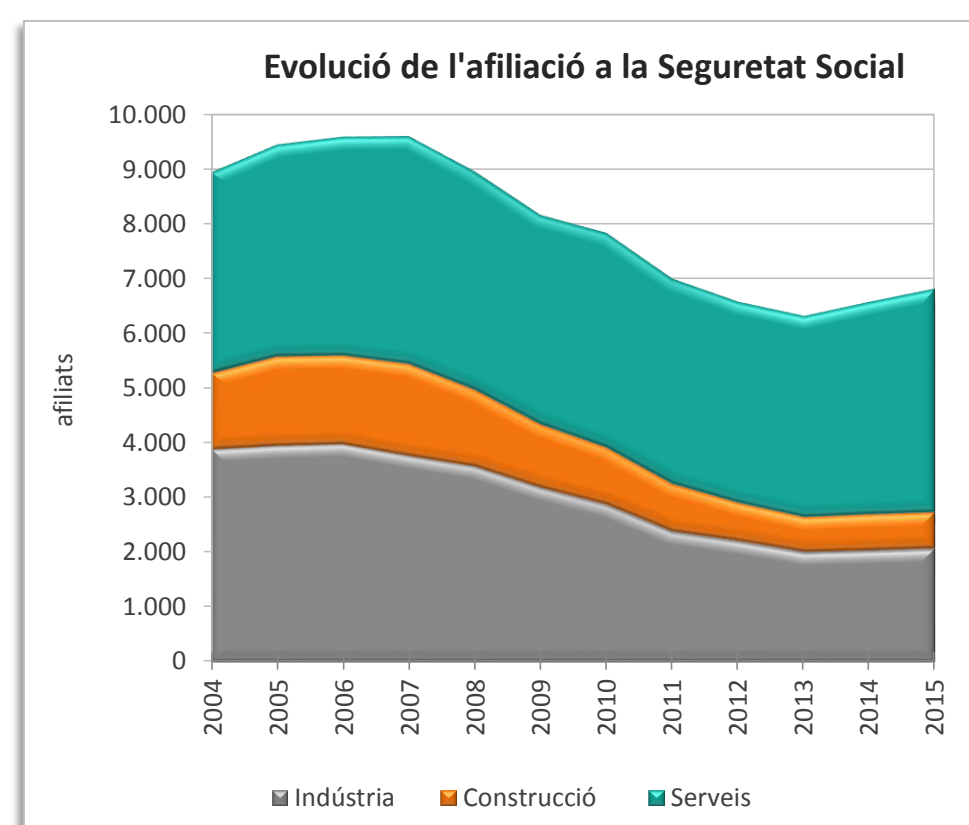
Població 2015	27.983	Taxa de natalitat (%) ²	9,6
Homes	13.952	Taxa de mortalitat (%) ²	6,9
Dones	14.031	Índex sintètic de fecunditat ²	1,4
Índex de masculinitat	99,4	Població estrangera 2015	1.808
Creixement de població 2010-2015	-41	% Població estrangera	6,5
% Creixement de població 2010-2015	-0,1	Homes	975
% Població 0-14 anys	17,0	Dones	833
% Població 65 i més anys	15,2	% Població estrangera de nacionalitat europea	23,6
Taxa de joventut (%)	9,3	% Població estrangera de nacionalitat africana	50,1
Índex d'envelliment	89,2	% Població estrangera de nacionalitat americana	16,3
Índex de sobreenvelliment	11,9	% Població estrangera de la resta del món	10,0
Índex de dependència global	47,5		

² Les dades de les taxes de natalitat, mortalitat i de l'índex sintètic de fecunditat són de l'any 2014



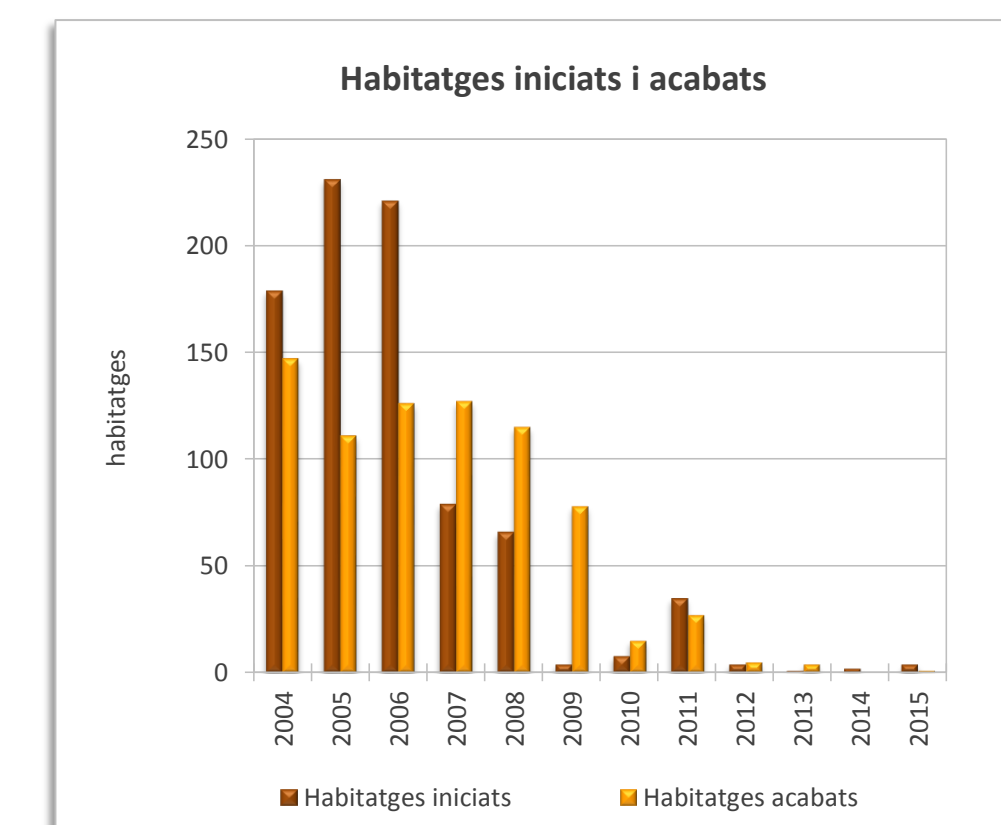
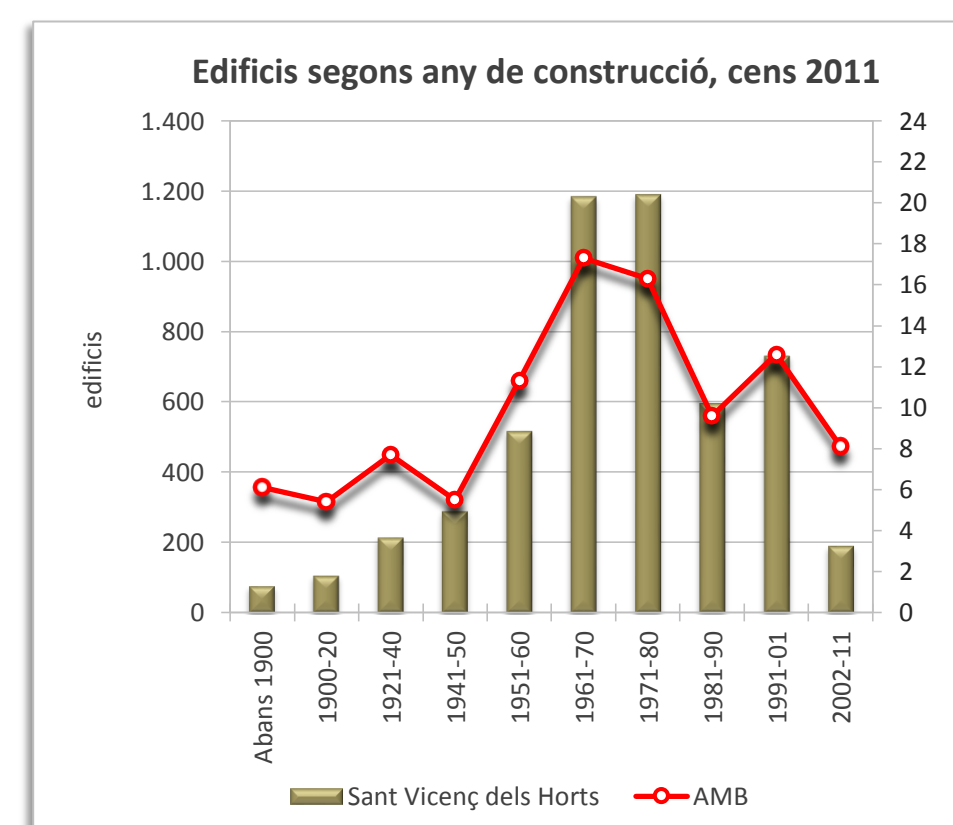
Activitat econòmica

Renda Familiar Disponible per càpita 2015 (€)	13.122	Atur registrat març 2016	2.429
Índex RFDPC 2015 (AMB = 100)	73,4	Taxa d'atur	18,1
Població activa 2016 (1trim)	13.457	Atur masculí	1.072
Afiliació Seguretat Social desembre 2015	6.817	Atur femení	1.357
% Agricultura	0,3	Atur estranger masculí	141
% Indústria	30,0	Atur estranger femení	126
% Construcció	9,7	Atur jove masculí (<20 a 34 anys)	278
% Serveis	59,9	Atur jove femení (<20 a 34 anys)	295



Edificis i habitatges

Edificis destinats a habitatges 2011	5.109	Habitatges iniciats 2015	4
% edificis en mal estat o ruïnós	1,5	Habitatges acabats 2015	1
% edificis en estat deficient	6,8	Mitjana anual habitatges acabats 2004-2015	63
Habitatges familiars 2011	12.037	Habitatges HPO iniciats 2015	0
% habitatges principals	82,0	Habitatges HPO acabats 2015	0
% habitatges secundaris	8,1	Mitjana anual habitatges acabats HPO 2004-2015	3
% habitatges no principals buits	10,0		

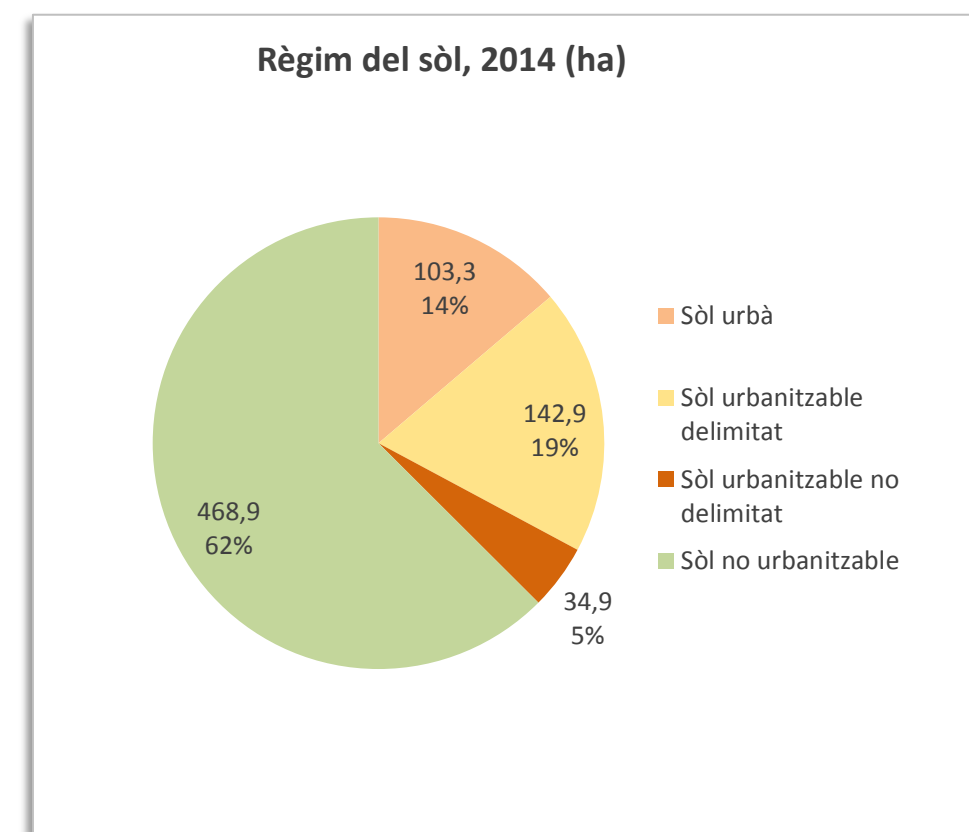
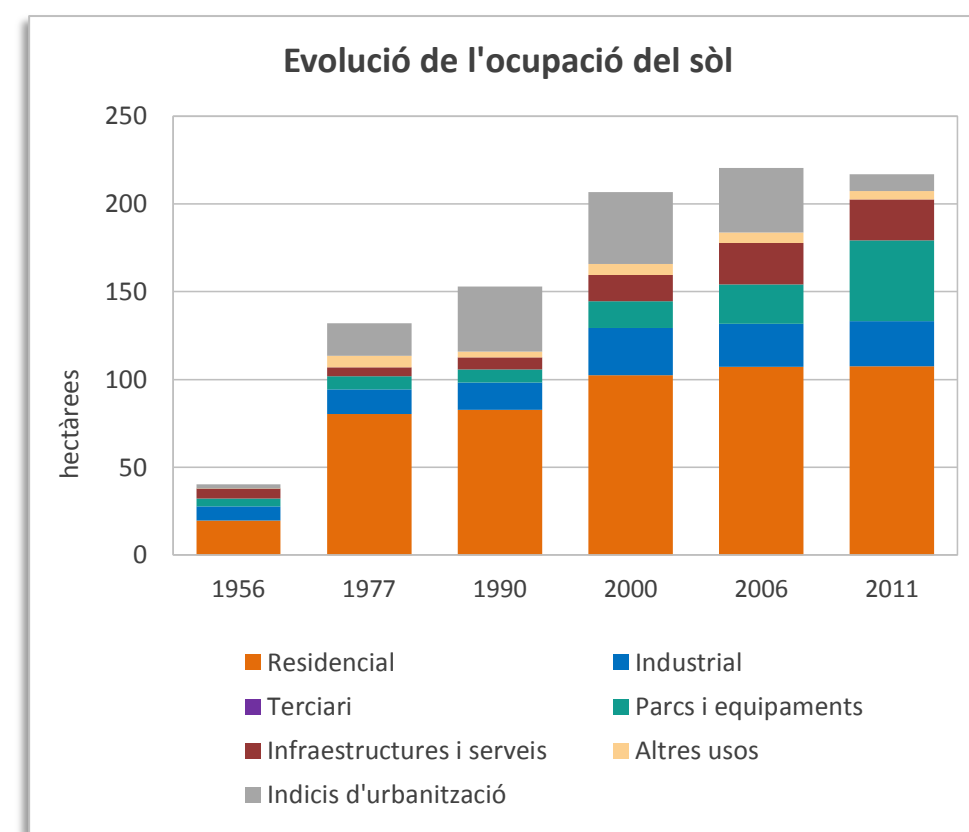


Superfície (km²) 7,5
 Densitat de població (habitants/(km²)) 1.070

Territori

Superfície segons usos del sòl 2011 (ha) ¹	751,1	Superfície segons planejament 2014 (ha)	750,0
Sòl ocupat (ha)	216,9	Sòl urbà (ha)	103,3
% Ocupació del sòl	28,9	Sòl urbanitzable delimitat (ha)	142,9
% Sòl residencial	49,5	Sòl urbanitzable no delimitat (ha)	34,9
% Sòl no residencial	39,8	Sòl no urbanitzable (ha)	468,9
% Sòl per a infraestructures i sistemes	10,7		
Densitat neta (habitants/ha sòl residencial)	75		

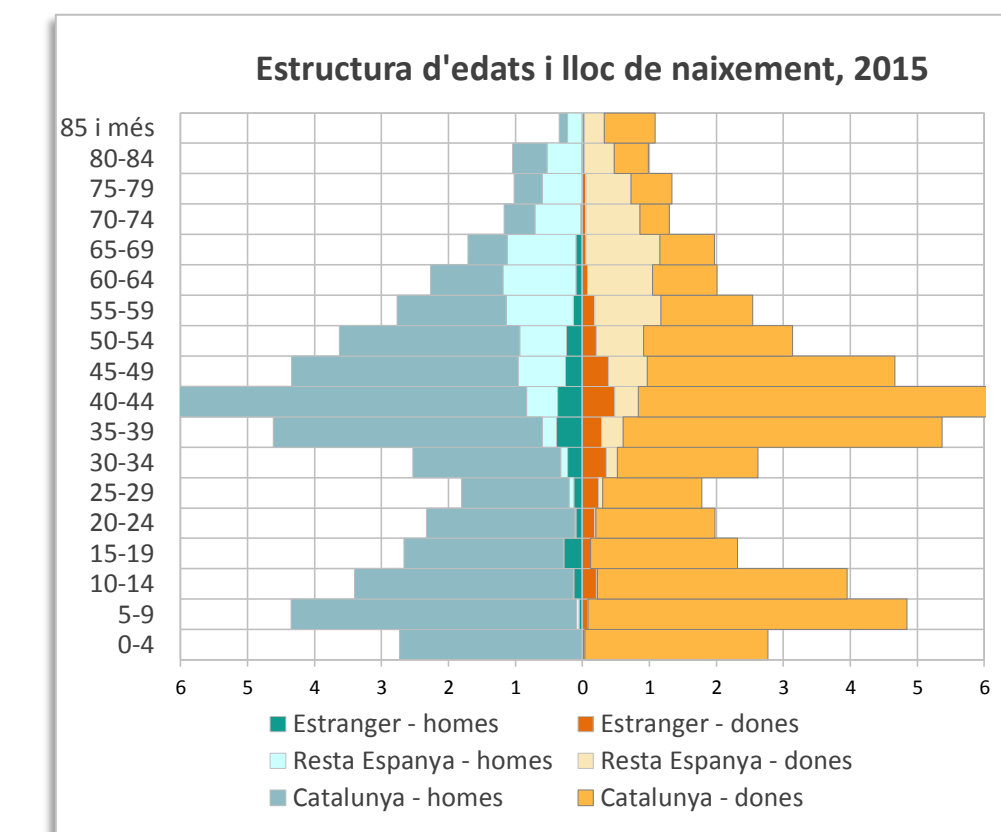
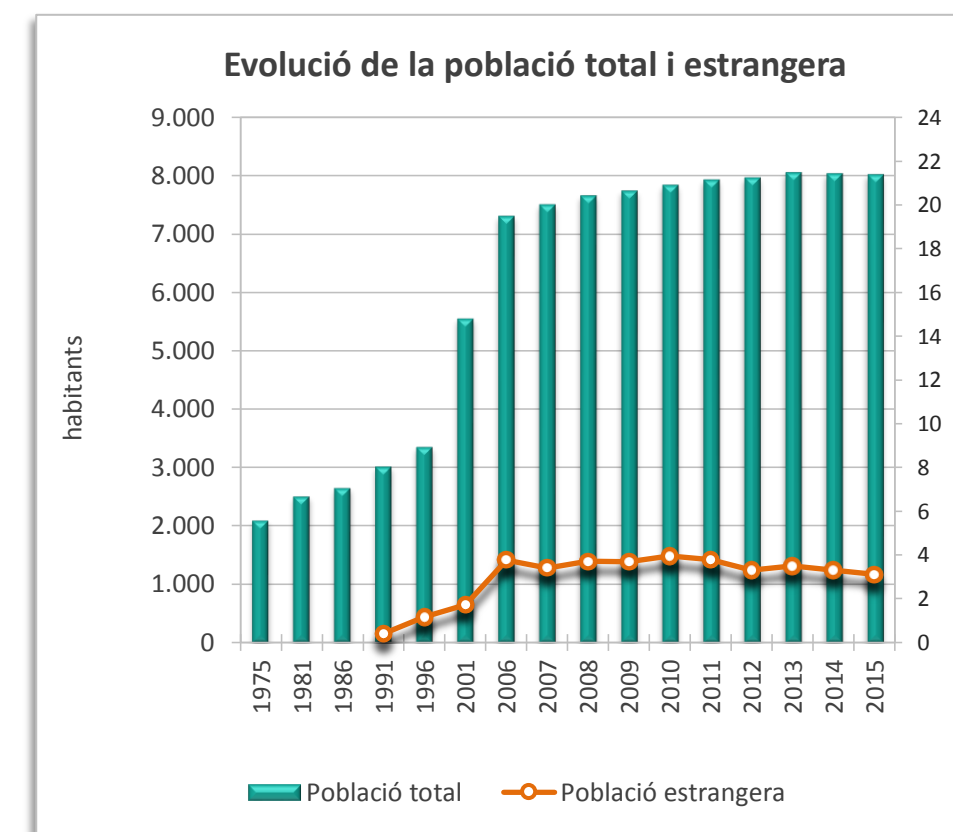
¹ Les dades de l'any 2011 són provisionals.



Població

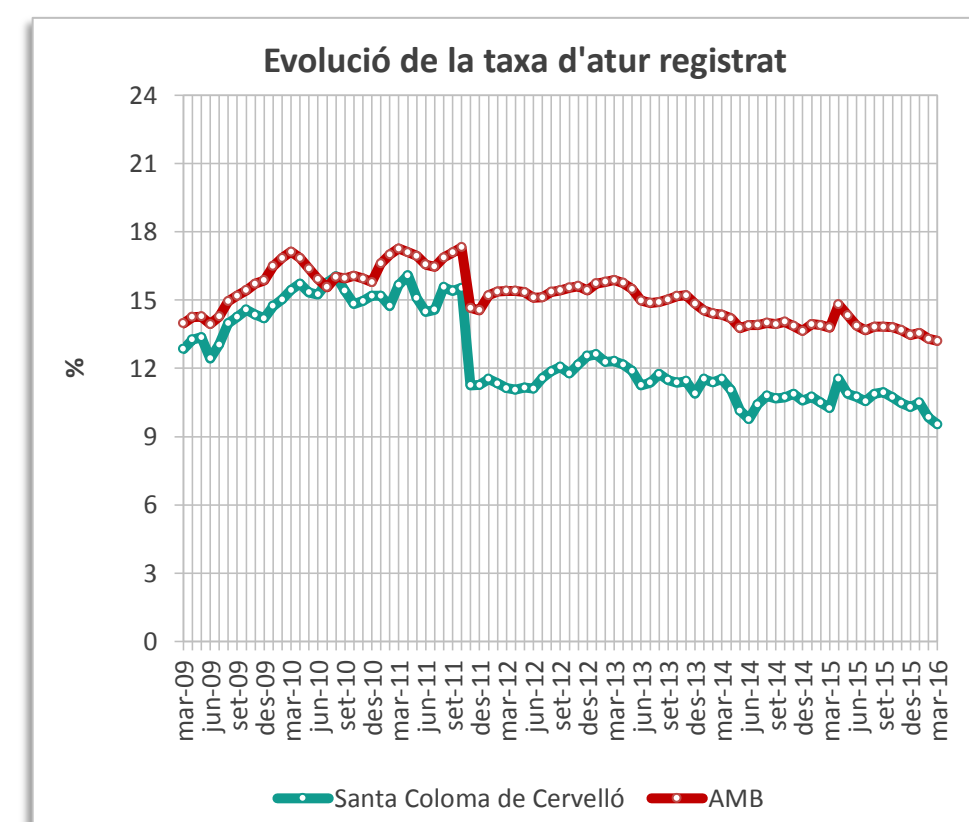
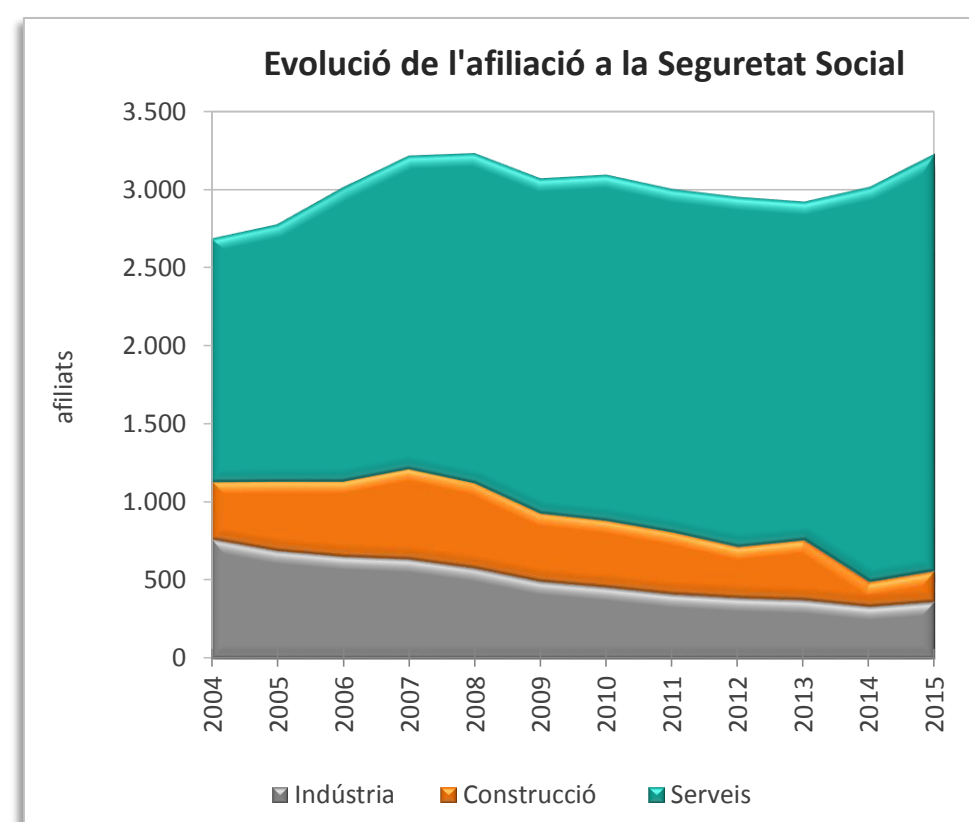
Població 2015	8.022	Taxa de natalitat (%) ²	9,1
Homes	3.945	Taxa de mortalitat (%) ²	5,0
Dones	4.077	Índex sintètic de fecunditat ²	1,3
Índex de masculinitat	96,8		
Creixement de població 2010-2015	177	Població estrangera 2015	246
% Creixement de població 2010-2015	2,3	% Població estrangera	3,1
% Població 0-14 anys	22,1	Homes	117
% Població 65 i més anys	12,0	Dones	129
Taxa de joventut (%)	8,1	% Població estrangera de nacionalitat europea	62,2
Índex d'envelliment	54,3	% Població estrangera de nacionalitat africana	6,9
Índex de sobreenvelliment	12,0	% Població estrangera de nacionalitat americana	22,8
Índex de dependència global	51,6	% Població estrangera de la resta del món	8,1

² Les dades de les taxes de natalitat, mortalitat i de l'índex sintètic de fecunditat són de l'any 2014



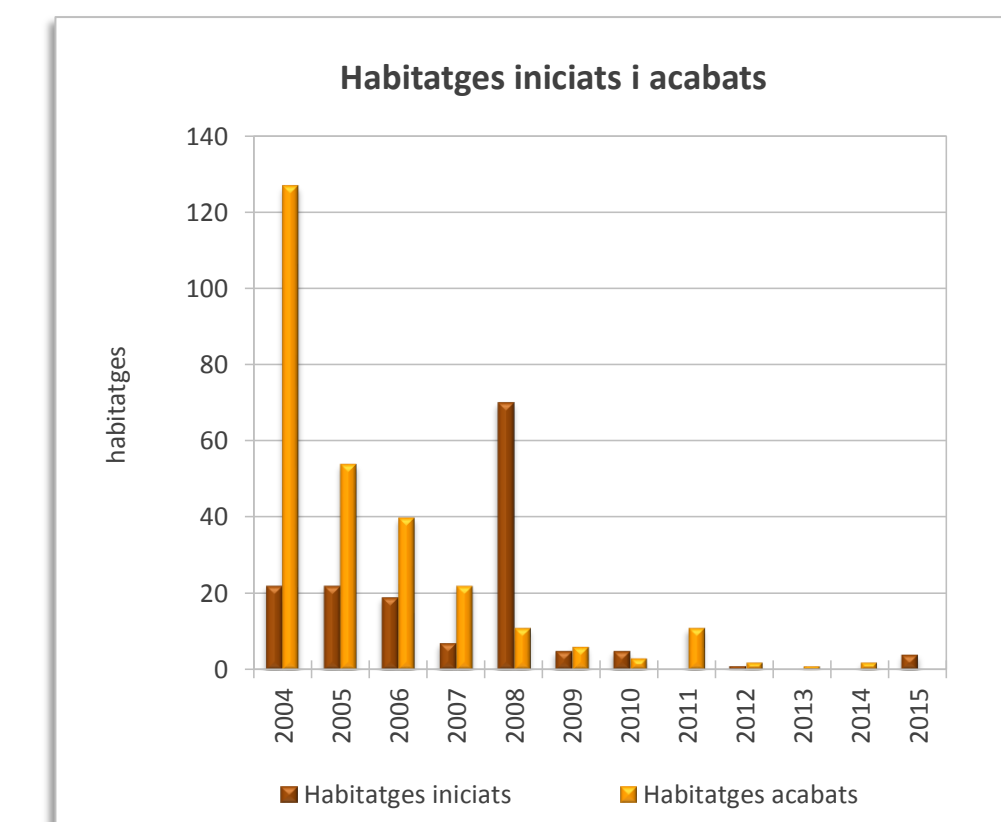
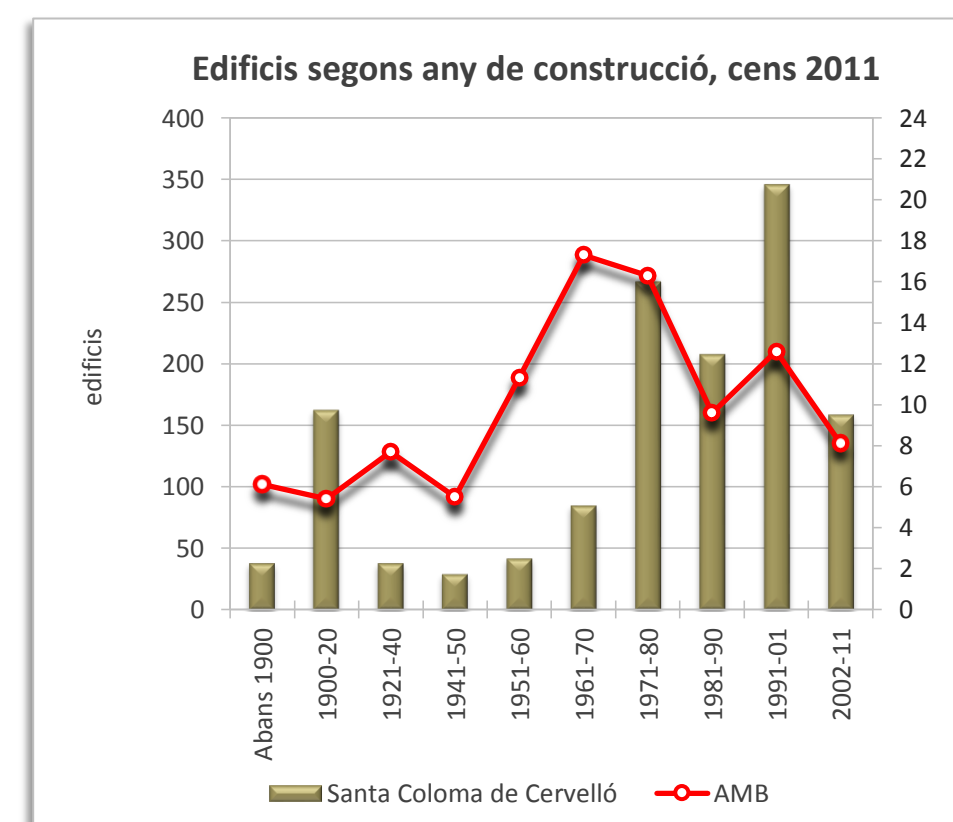
Activitat econòmica

Renda Familiar Disponible per càpita 2015 (€)	15.886	Atur registrat març 2016	343
Índex RFDPC 2015 (AMB = 100)	88,8	Taxa d'atur	9,5
Població activa 2016 (1trim)	3.595	Atur masculí	144
Afiliació Seguretat Social desembre 2015	3.227	Atur femení	199
% Agricultura	0,5	Atur estranger masculí	2
% Indústria	10,6	Atur estranger femení	8
% Construcció	6,1	Atur jove masculí (<20 a 34 anys)	34
% Serveis	82,7	Atur jove femení (<20 a 34 anys)	28



Edificis i habitatges

Edificis destinats a habitatges 2011	1.375	Habitatges iniciats 2015	4
% edificis en mal estat o ruïnós	0,3	Habitatges acabats 2015	0
% edificis en estat deficient	3,5	Mitjana anual habitatges acabats 2004-2015	23
Habitatges familiars 2011	3.032	Habitatges HPO iniciats 2015	0
% habitatges principals	90,3	Habitatges HPO acabats 2015	0
% habitatges secundaris	4,9	Mitjana anual habitatges acabats HPO 2004-2015	0
% habitatges no principals buits	4,7		

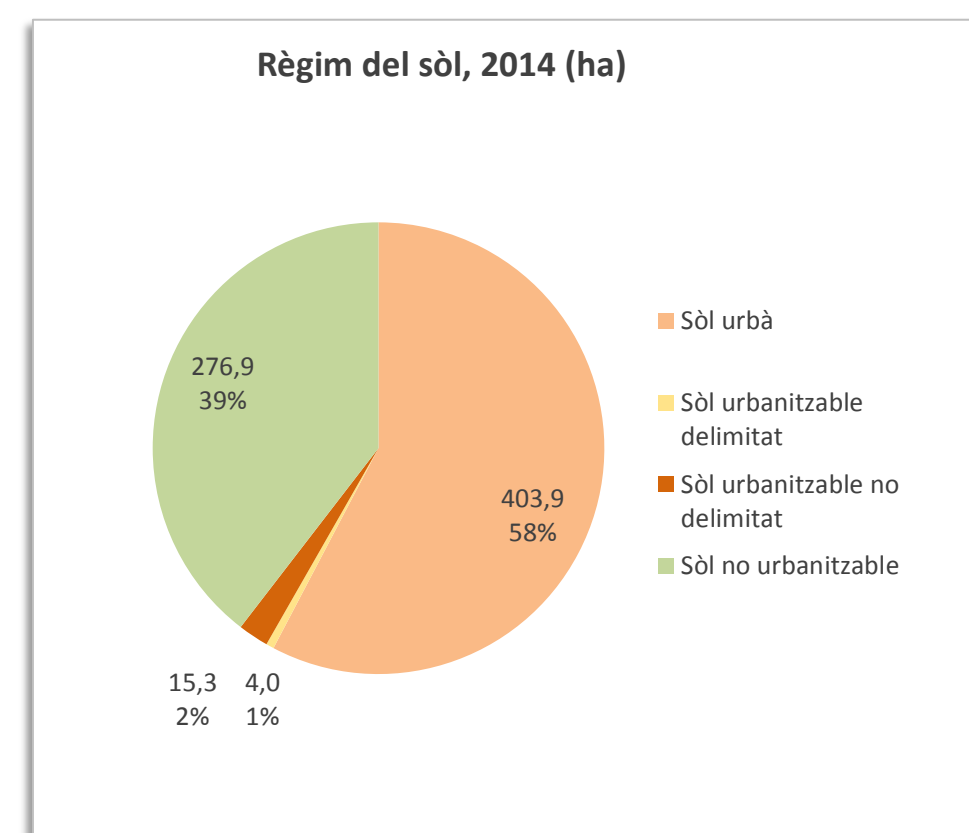
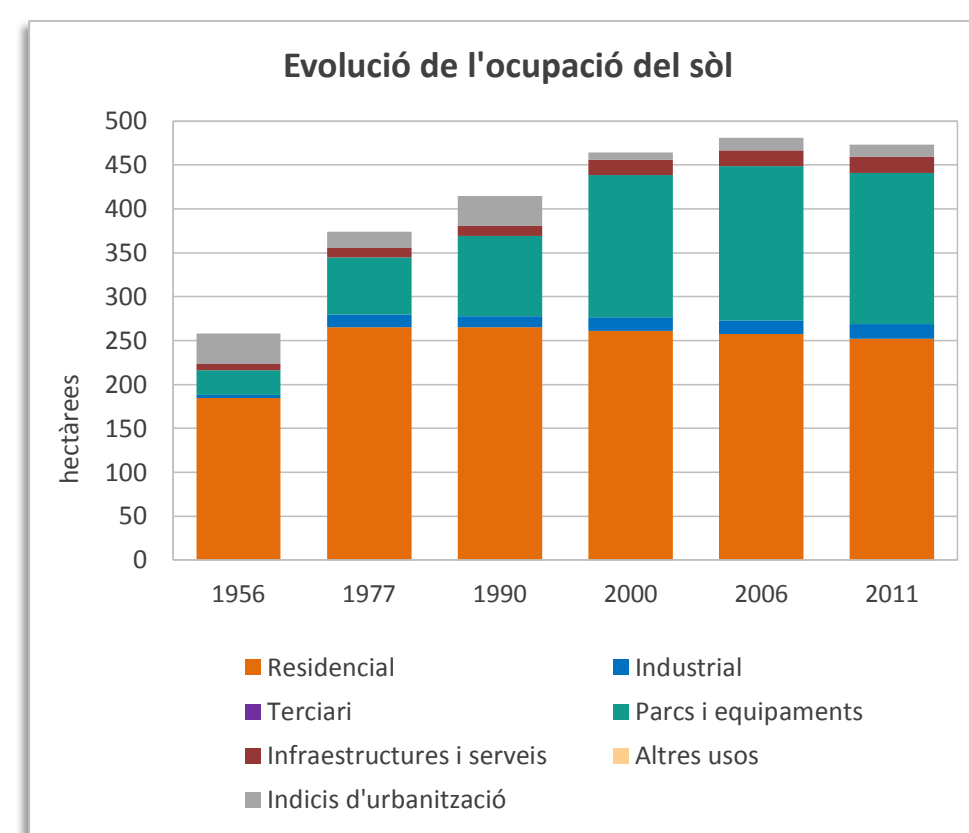


Superfície (km²) 7
 Densitat de població (habitants/(km²)) 16.707

Territori

Superfície segons usos del sòl 2011 (ha) ¹	697,8	Superfície segons planejament 2014 (ha)	700,0
Sòl ocupat (ha)	472,9	Sòl urbà (ha)	403,9
% Ocupació del sòl	67,8	Sòl urbanitzable delimitat (ha)	4,0
% Sòl residencial	53,2	Sòl urbanitzable no delimitat (ha)	15,3
% Sòl no residencial	42,9	Sòl no urbanitzable (ha)	276,9
% Sòl per a infraestructures i sistemes	3,9		
Densitat neta (habitants/ha sòl residencial)	465		

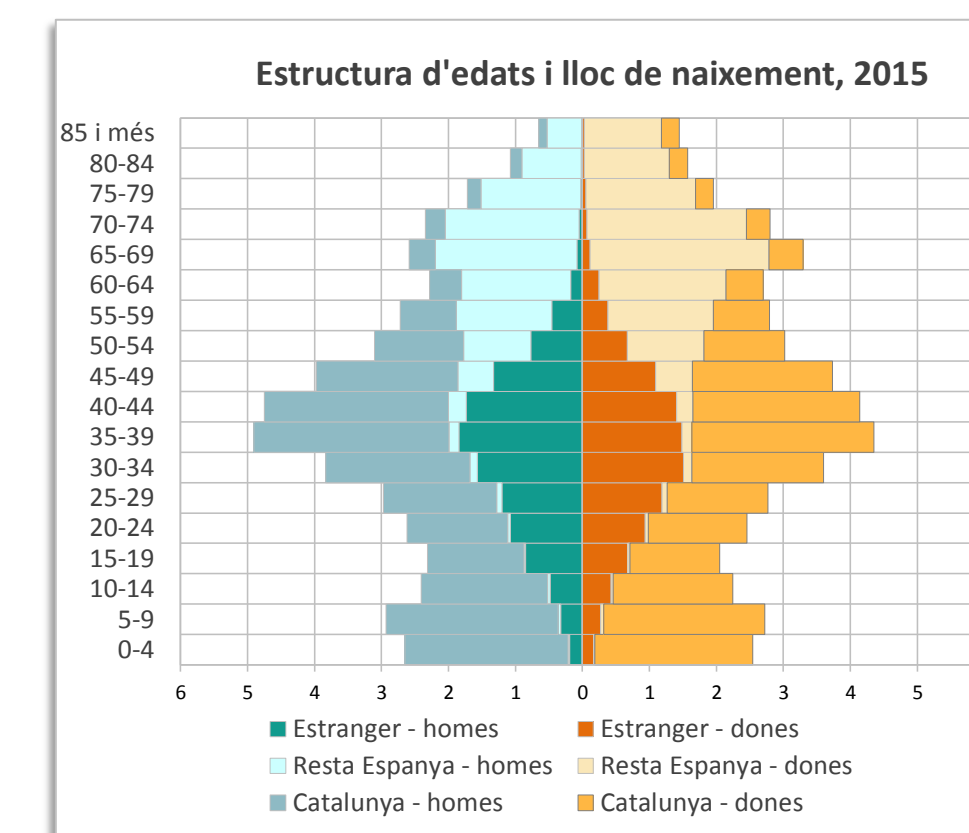
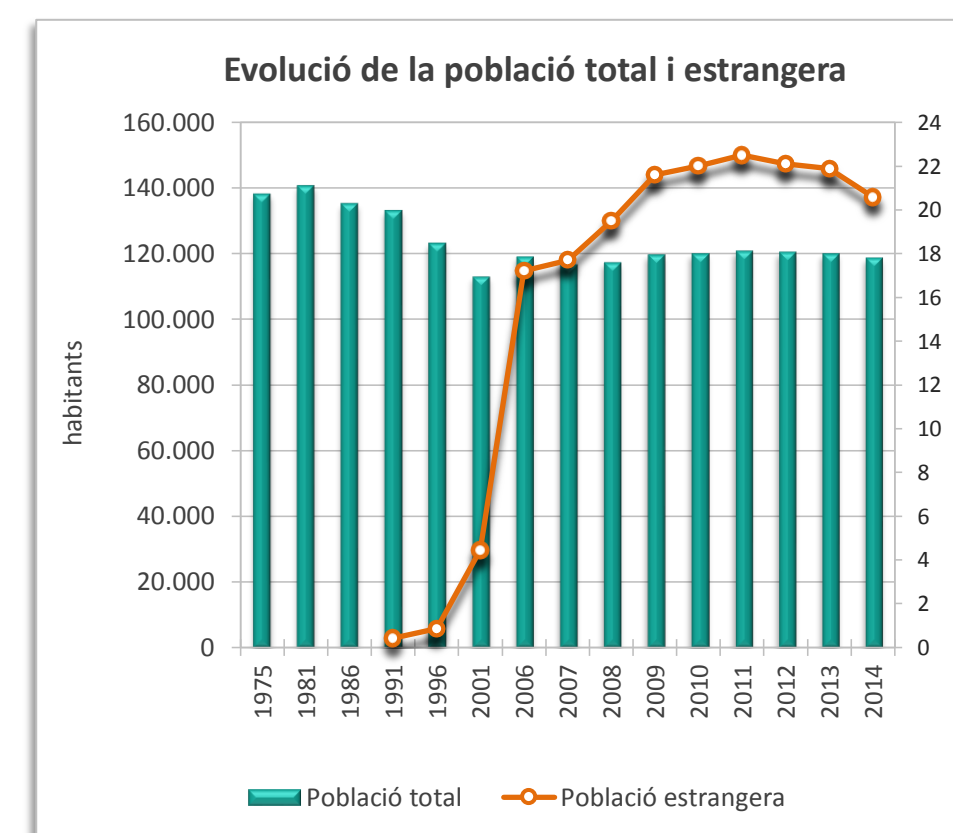
¹ Les dades de l'any 2011 són provisionals.



Població

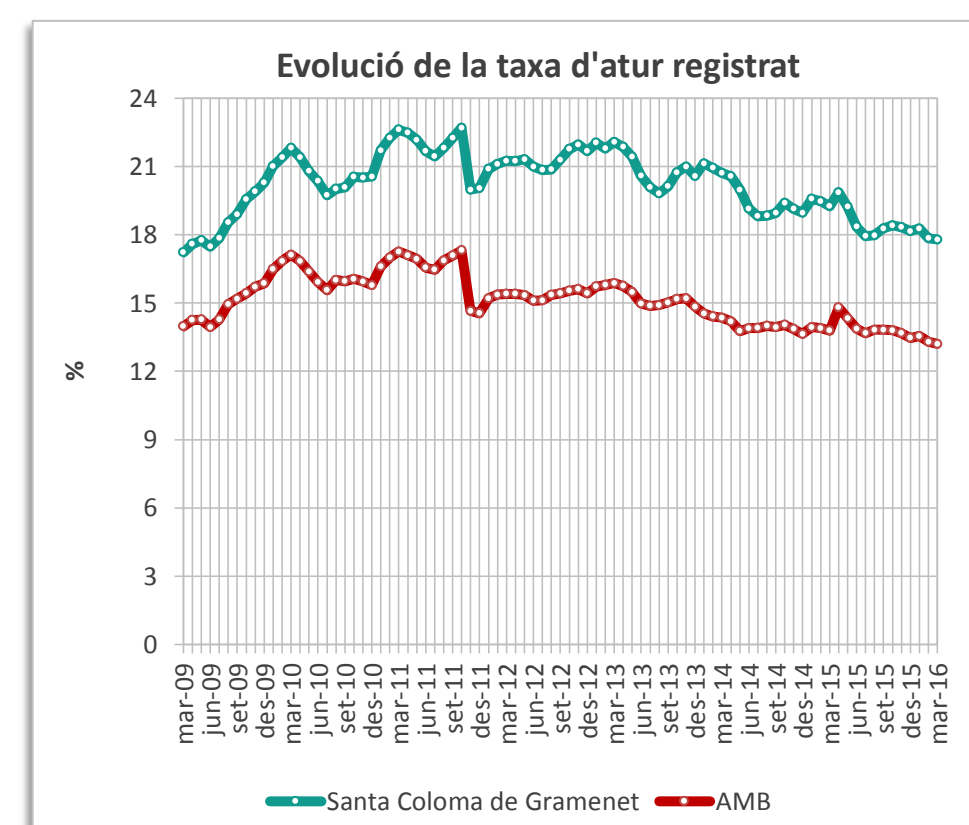
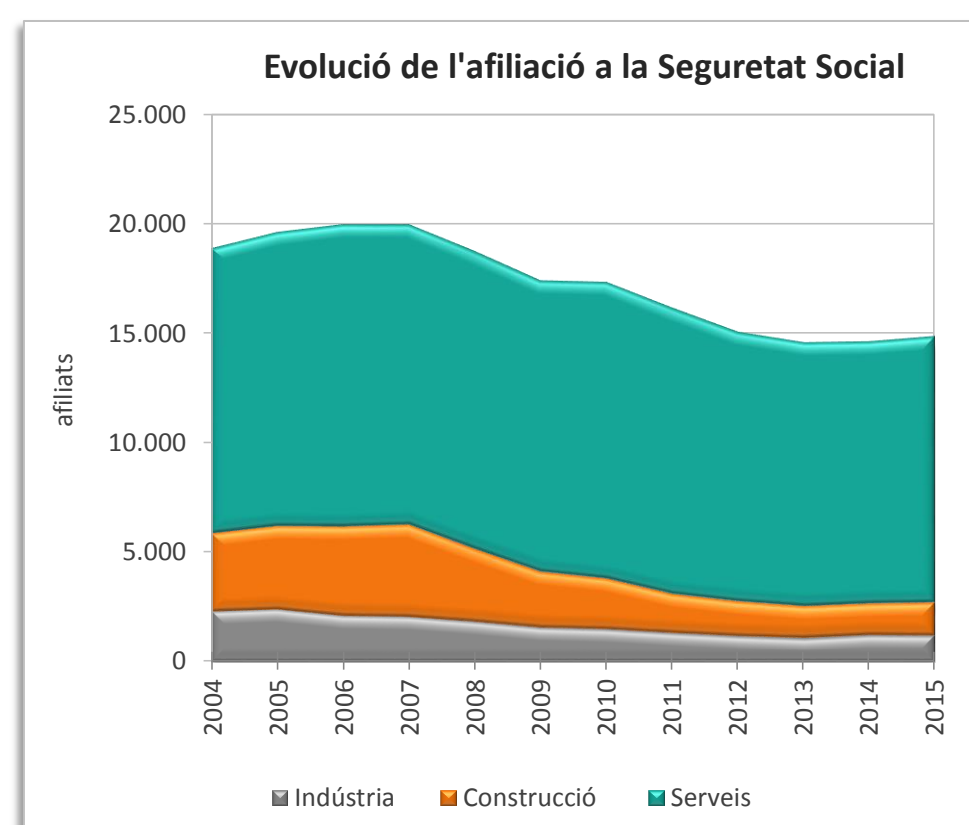
Població 2015	116.950	Taxa de natalitat (%) ²	9,9
Homes	58.265	Taxa de mortalitat (%) ²	7,3
Dones	58.685	Índex sintètic de fecunditat ²	1,5
Índex de masculinitat	99,3		
Creixement de població 2010-2015	-3.110	Població estrangera 2015	22.415
% Creixement de població 2010-2015	-2,6	% Població estrangera	19,2
% Població 0-14 anys	15,5	Homes	12.159
% Població 65 i més anys	19,4	Dones	10.256
Taxa de joventut (%)	8,5	% Població estrangera de nacionalitat europea	11,4
Índex d'envelliment	125,5	% Població estrangera de nacionalitat africana	22,7
Índex de sobreenvelliment	10,8	% Població estrangera de nacionalitat americana	24,7
Índex de dependència global	53,7	% Població estrangera de la resta del món	41,1

² Les dades de les taxes de natalitat, mortalitat i de l'índex sintètic de fecunditat són de l'any 2014



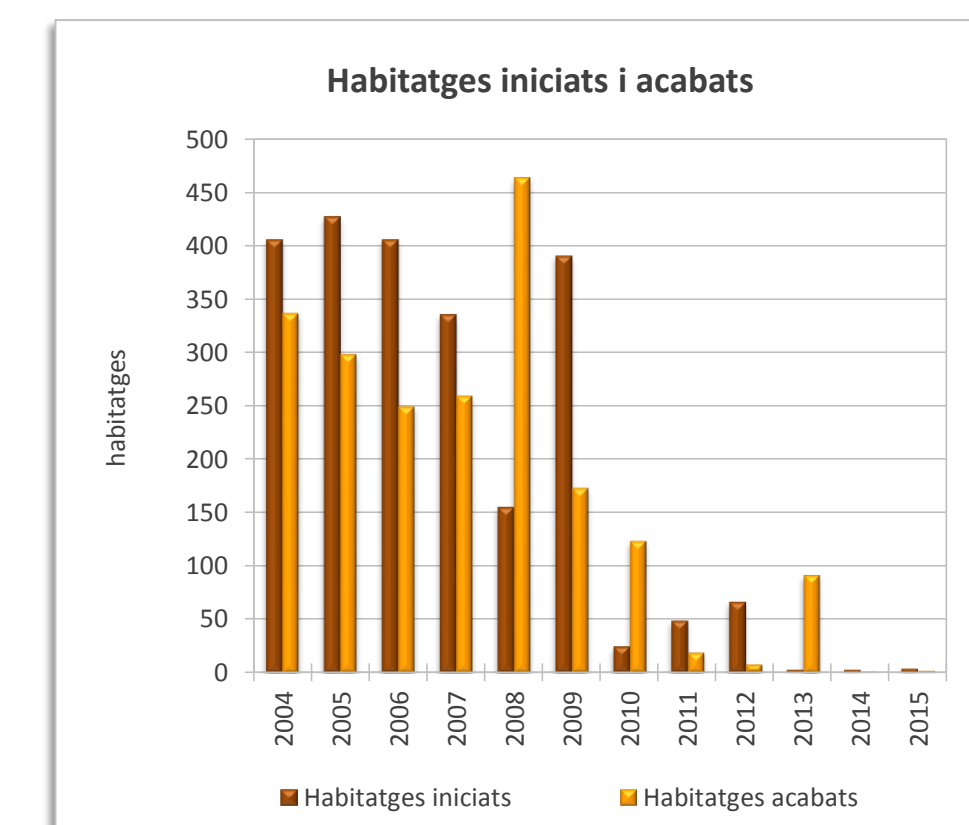
Activitat econòmica

Renda Familiar Disponible per càpita 2015 (€)	13.462	Atur registrat març 2016	10.298
Índex RFDPC 2015 (AMB = 100)	75,3	Taxa d'atur	17,8
Població activa 2016 (1trim)	57.886	Atur masculí	5.242
Afiliació Seguretat Social desembre 2015	14.830	Atur femení	5.056
% Agricultura	0,1	Atur estranger masculí	1.339
% Indústria	8,0	Atur estranger femení	1.062
% Construcció	10,1	Atur jove masculí (<20 a 34 anys)	1.228
% Serveis	81,9	Atur jove femení (<20 a 34 anys)	1.311



Edificis i habitatges

Edificis destinats a habitatges 2011	6.339	Habitatges iniciats 2015	4
% edificis en mal estat o ruïnós	1,9	Habitatges acabats 2015	2
% edificis en estat deficient	10,5	Mitjana anual habitatges acabats 2004-2015	169
Habitatges familiars 2011	48.515	Habitatges HPO iniciats 2015	0
% habitatges principals	94,1	Habitatges HPO acabats 2015	0
% habitatges secundaris	1,0	Mitjana anual habitatges acabats HPO 2004-2015	89
% habitatges no principals buits	4,9		

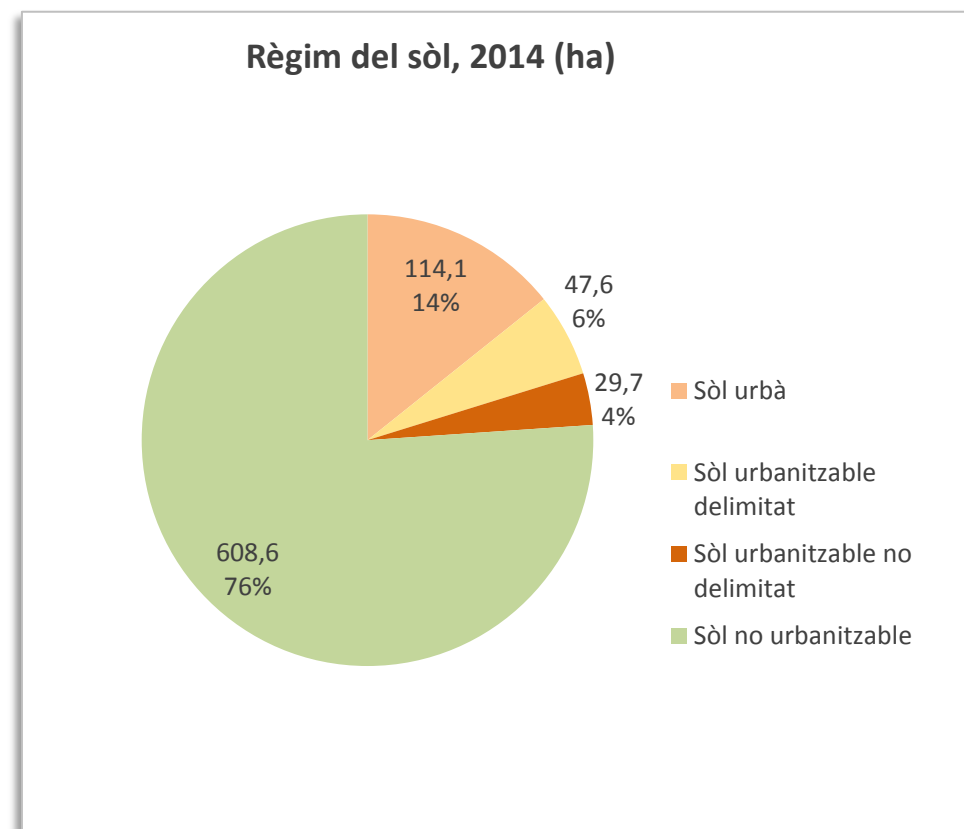
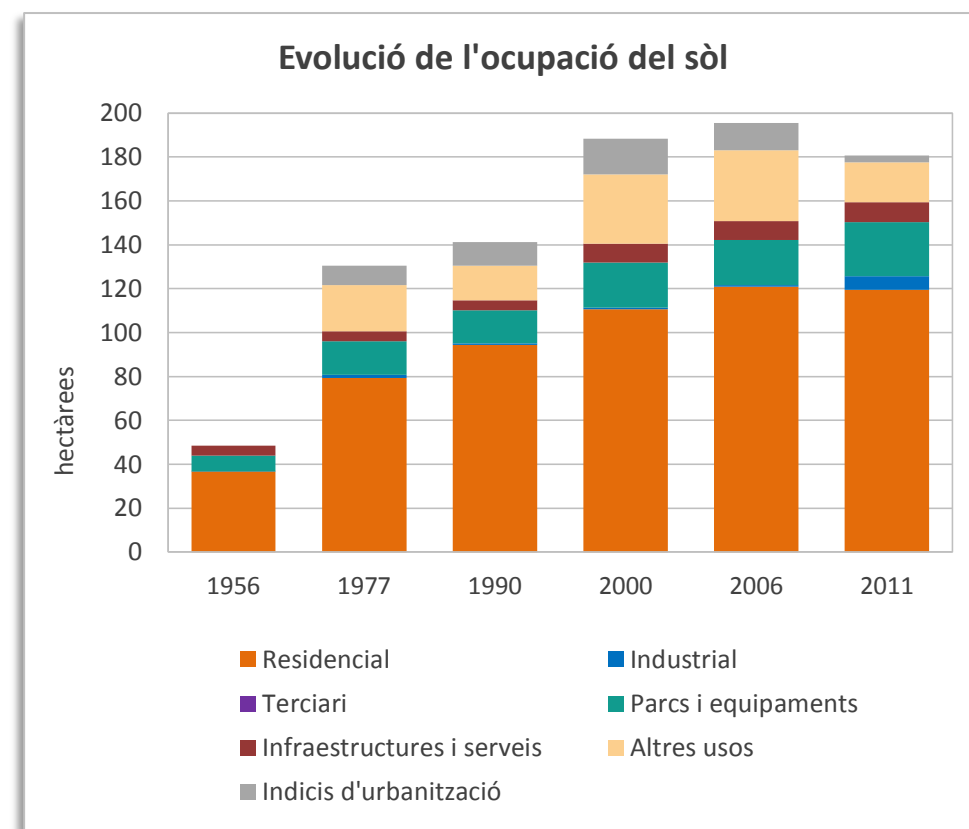


Superfície (km ²)	8
Densitat de població (habitants/(km ²))	1.051

Territori

Superfície segons usos del sòl 2011 (ha) ¹	795,9	Superfície segons planejament 2014 (ha)	800,0
Sòl ocupat (ha)	180,8	Sòl urbà (ha)	114,1
% Ocupació del sòl	22,7	Sòl urbanitzable delimitat (ha)	47,6
% Sòl residencial	66,1	Sòl urbanitzable no delimitat (ha)	29,7
% Sòl no residencial	28,9	Sòl no urbanitzable (ha)	608,6
% Sòl per a infraestructures i sistemes	5,0		
Densitat neta (habitants/ha sòl residencial)	70		

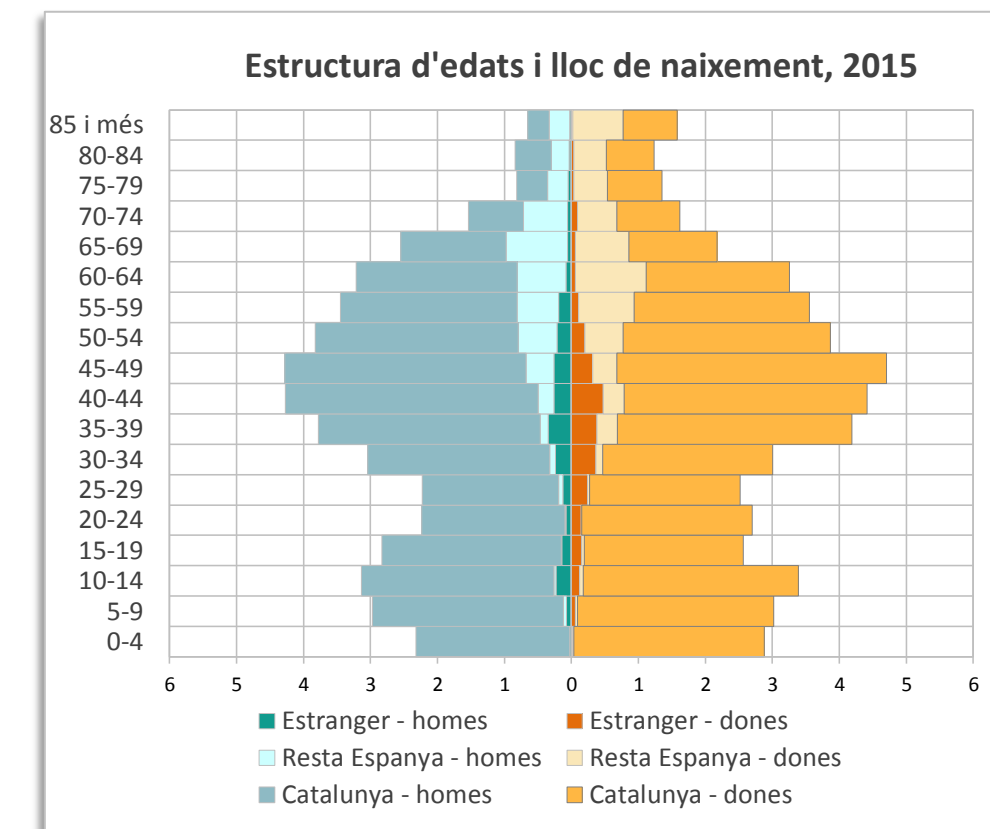
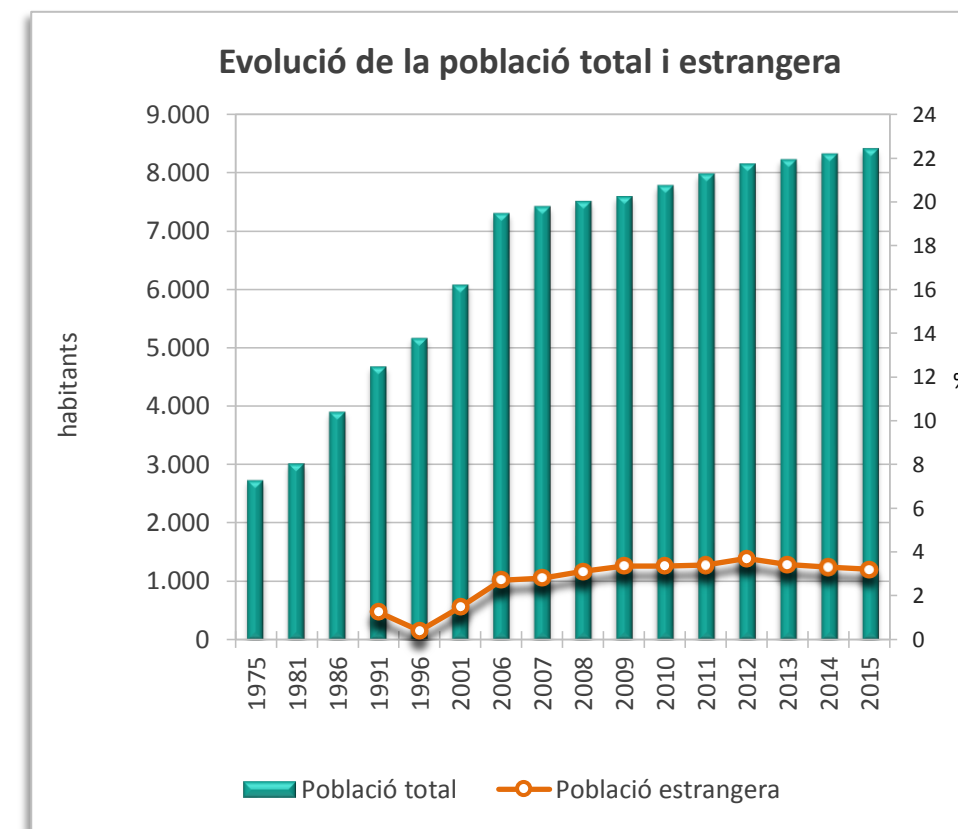
¹ Les dades de l'any 2011 són provisionals.



Població

Població 2015	8.411	Taxa de natalitat (%) ²	9,1
Homes	4.035	Taxa de mortalitat (%) ²	5,4
Dones	4.376	Índex sintètic de fecunditat ²	1,3
Índex de masculinitat	92,2		
Creixement de població 2010-2015	637	Població estrangera 2015	272
% Creixement de població 2010-2015	8,2	% Població estrangera	3,2
% Població 0-14 anys	17,7	Homes	130
% Població 65 i més anys	14,4	Dones	142
Taxa de joventut (%)	9,4	% Població estrangera de nacionalitat europea	51,5
Índex d'envelliment	81,1	% Població estrangera de nacionalitat africana	8,5
Índex de sobreenvelliment	15,6	% Població estrangera de nacionalitat americana	33,5
Índex de dependència global	47,2	% Població estrangera de la resta del món	6,6

² Les dades de les taxes de natalitat, mortalitat i de l'índex sintètic de fecunditat són de l'any 2014

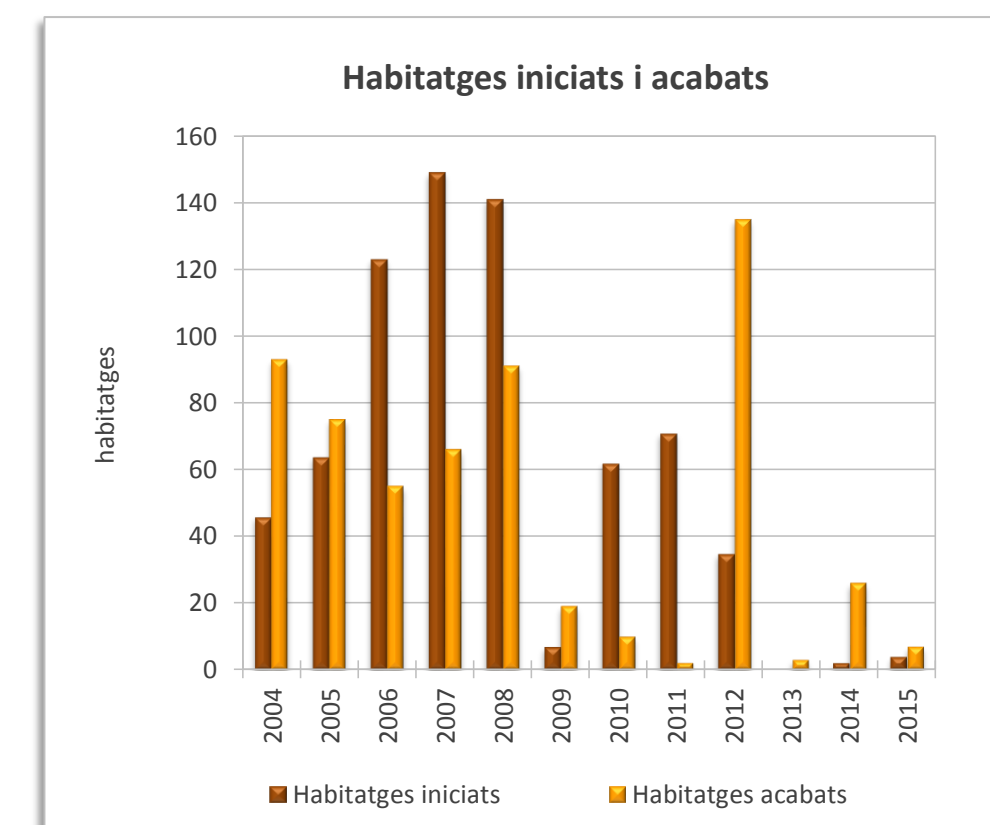
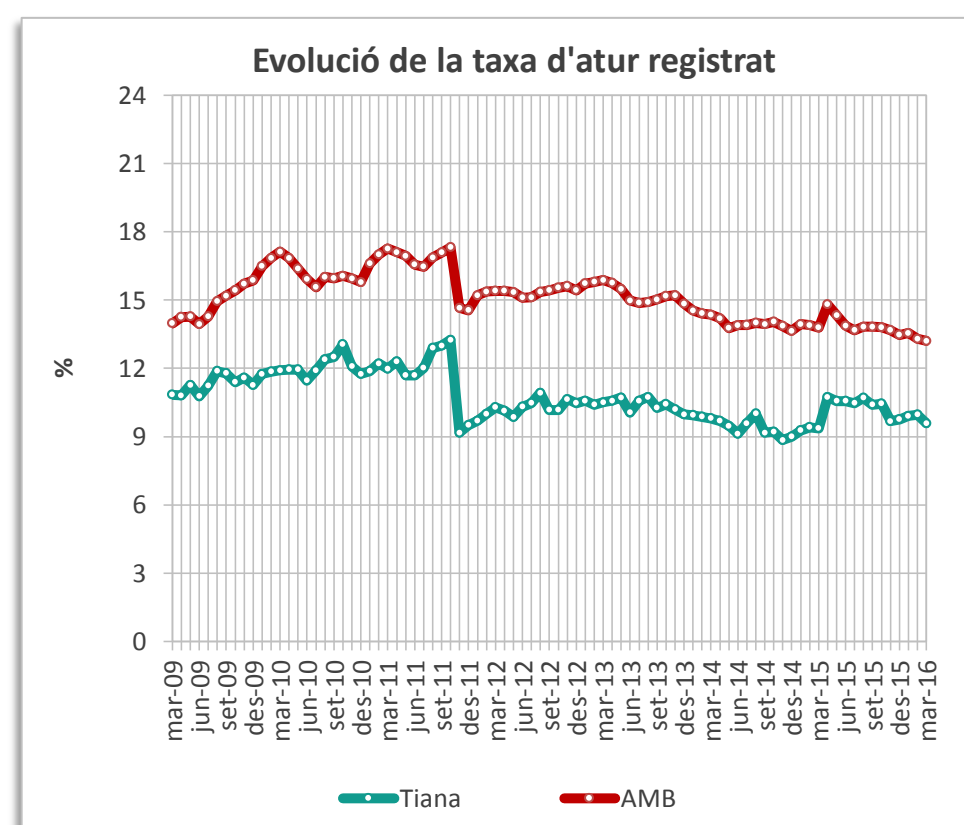
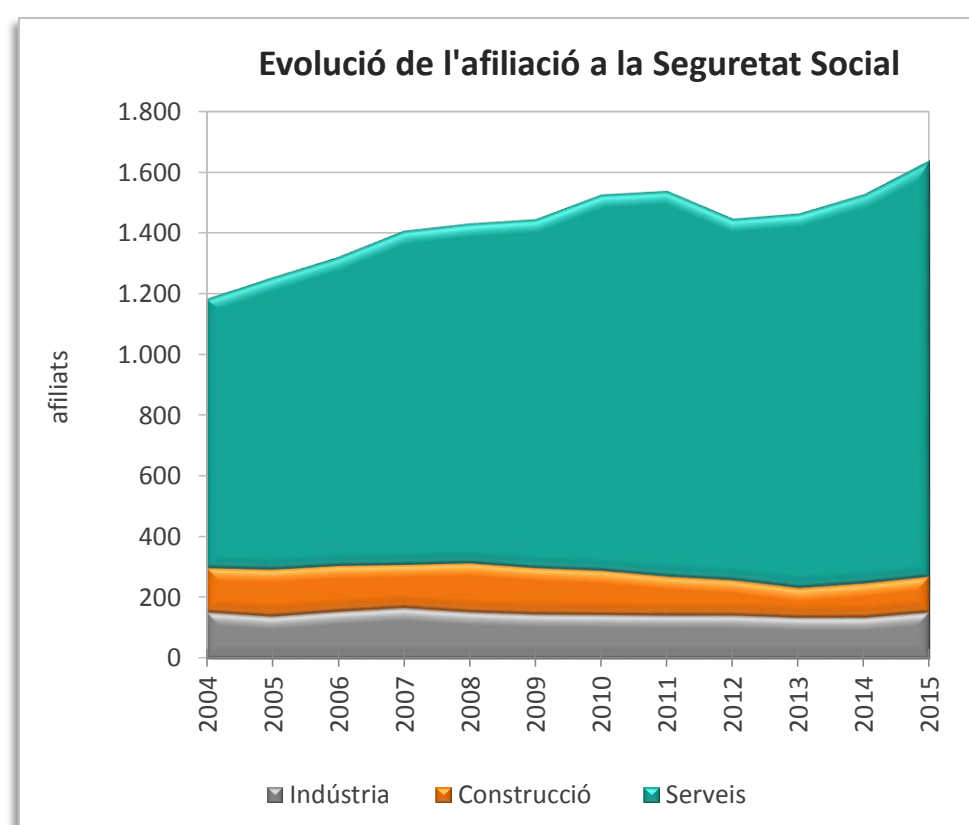


Activitat econòmica

Renda Familiar Disponible per càpita 2015 (€)	20.438	Atur registrat març 2016	348
Índex RFDPC 2015 (AMB = 100)	114,3	Taxa d'atur	9,6
Població activa 2016 (1trim)	3.633	Atur masculí	131
Afiliació Seguretat Social desembre 2015	1.639	Atur femení	217
% Agricultura	0,7	Atur estranger masculí	8
% Indústria	8,7	Atur estranger femení	8
% Construcció	7,1	Atur jove masculí (<20 a 34 anys)	29
% Serveis	83,5	Atur jove femení (<20 a 34 anys)	26

Edificis i habitatges

Edificis destinats a habitatges 2011	1.578	Habitatges iniciats 2015	4
% edificis en mal estat o ruïnós	0,3	Habitatges acabats 2015	7
% edificis en estat deficient	3,7	Mitjana anual habitatges acabats 2004-2015	49
Habitatges familiars 2011	3.096	Habitatges HPO iniciats 2015	0
% habitatges principals	93,2	Habitatges HPO acabats 2015	0
% habitatges secundaris	1,1	Mitjana anual habitatges acabats HPO 2004-2015	18
% habitatges no principals buits	5,6		

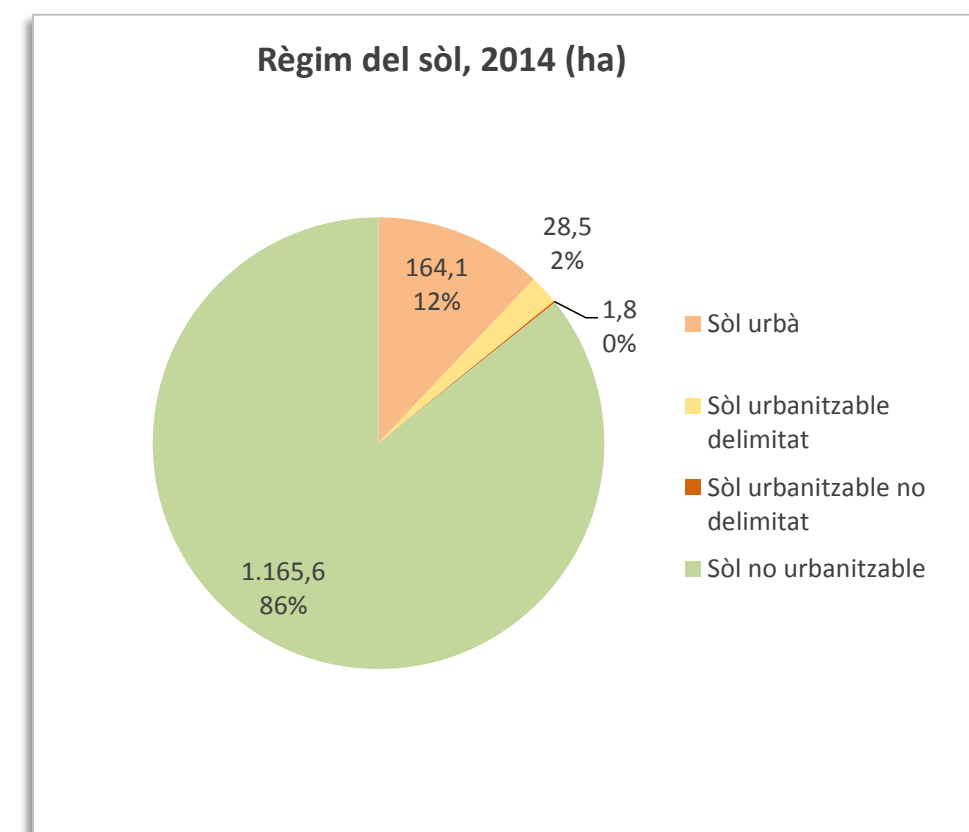
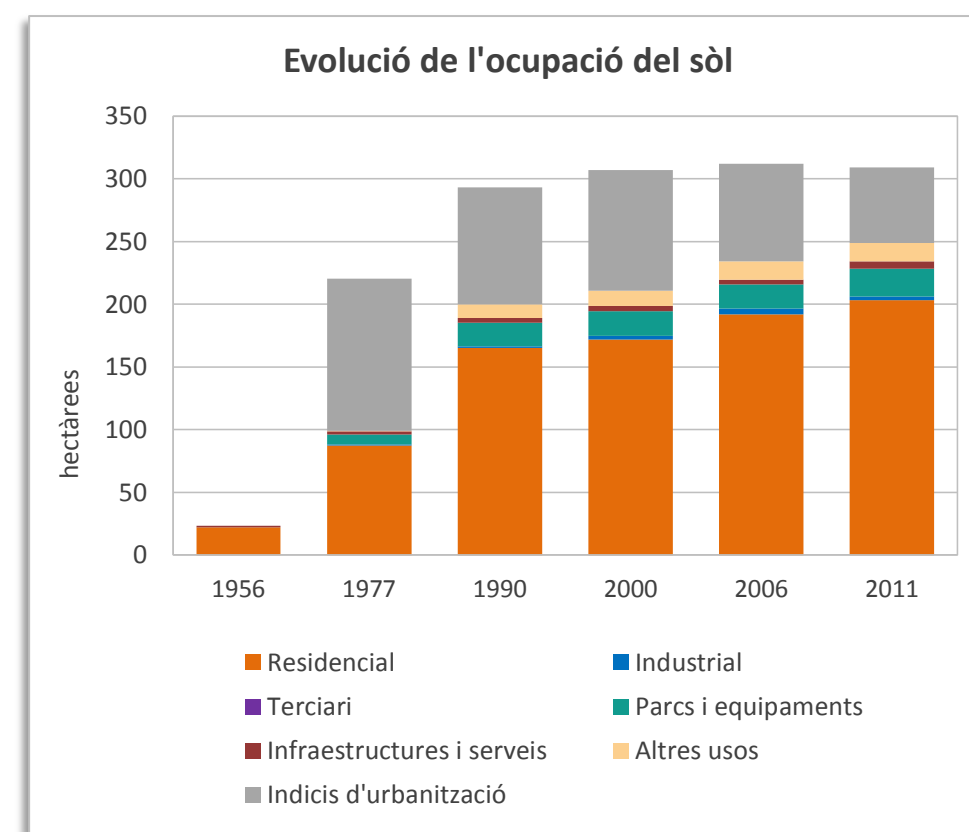


Superfície (km²) 13,5
 Densitat de població (habitants/(km²)) 436

Territori

Superfície segons usos del sòl 2011 (ha) ¹	1.354,5	Superfície segons planejament 2014 (ha)	1.360,0
Sòl ocupat (ha)	309,1	Sòl urbà (ha)	164,1
% Ocupació del sòl	22,8	Sòl urbanitzable delimitat (ha)	28,5
% Sòl residencial	65,8	Sòl urbanitzable no delimitat (ha)	1,8
% Sòl no residencial	32,4	Sòl no urbanitzable (ha)	1.165,6
% Sòl per a infraestructures i sistemes	1,8		
Densitat neta (habitants/ha sòl residencial)	29		

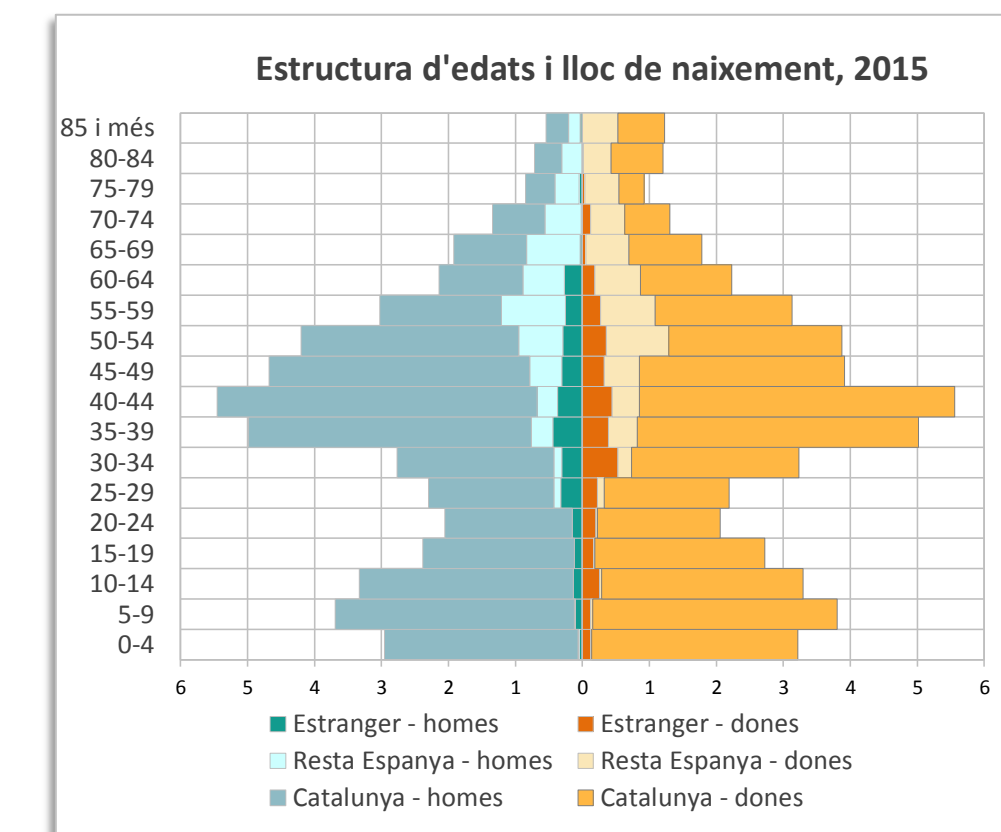
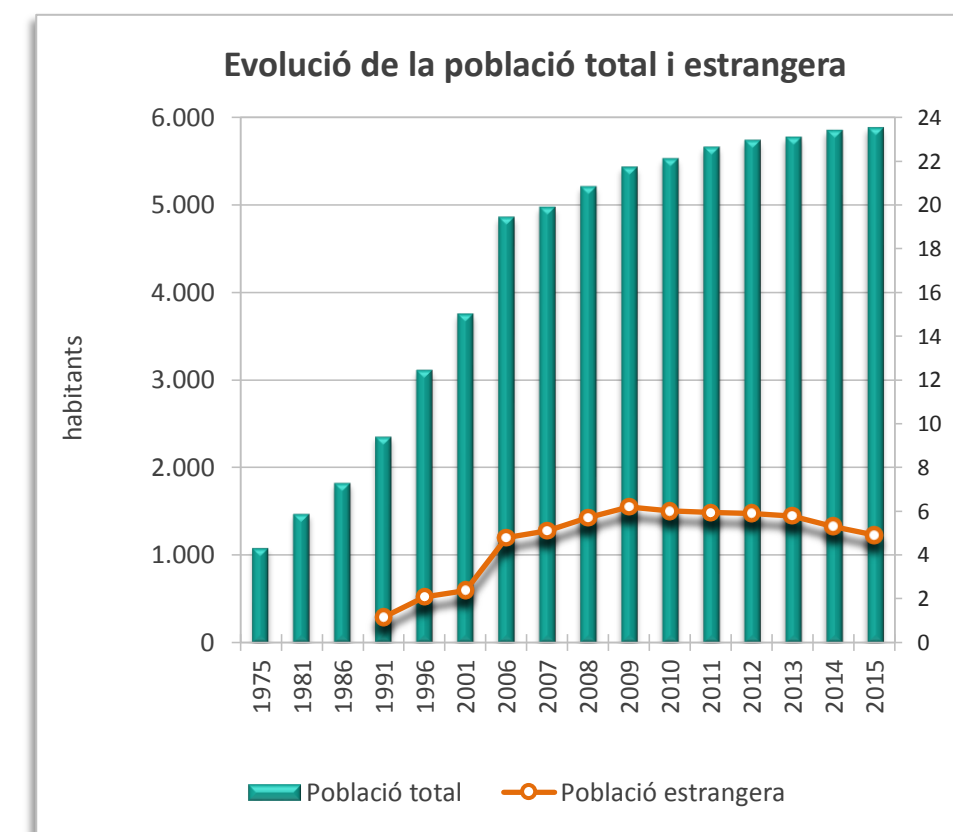
¹ Les dades de l'any 2011 són provisionals.



Població

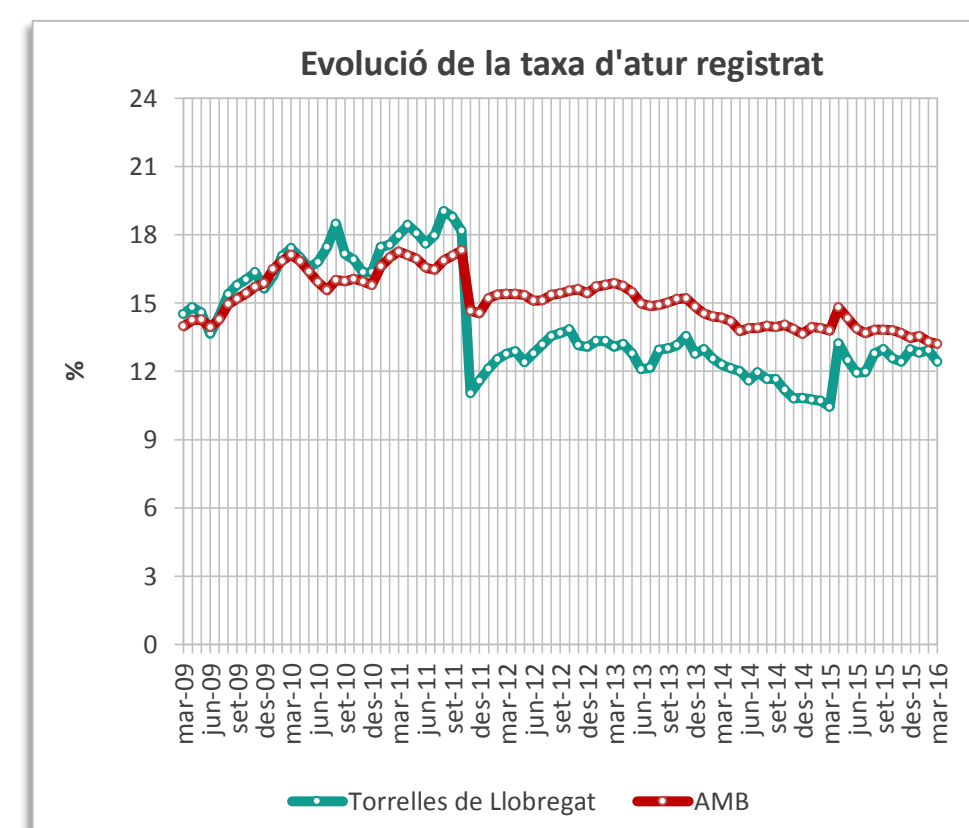
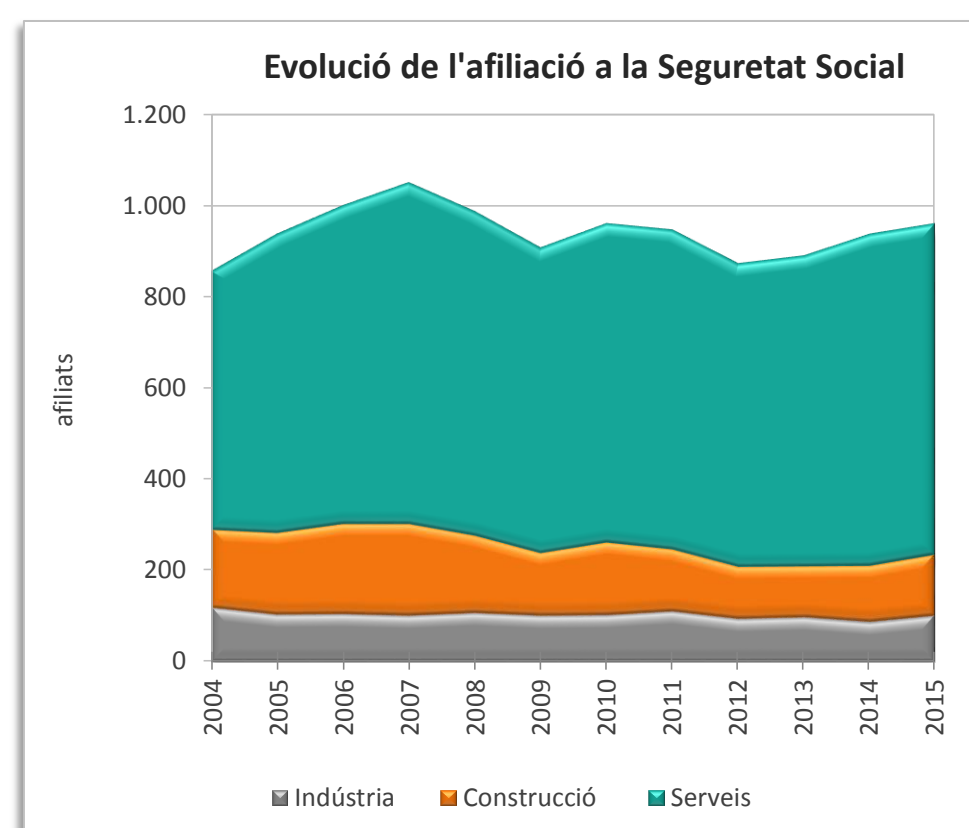
Població 2015	5.883	Taxa de natalitat (%) ²	10,1
Homes	2.902	Taxa de mortalitat (%) ²	6,0
Dones	2.981	Índex sintètic de fecunditat ²	1,4
Índex de masculinitat	97,3		
Creixement de població 2010-2015	357	Població estrangera 2015	287
% Creixement de població 2010-2015	6,5	% Població estrangera	4,9
% Població 0-14 anys	20,3	Homes	130
% Població 65 i més anys	11,8	Dones	157
Taxa de joventut (%)	7,9	% Població estrangera de nacionalitat europea	58,2
Índex d'envelliment	58,2	% Població estrangera de nacionalitat africana	15,0
Índex de sobreenvelliment	15,0	% Població estrangera de nacionalitat americana	23,7
Índex de dependència global	47,3	% Població estrangera de la resta del món	3,1

² Les dades de les taxes de natalitat, mortalitat i de l'índex sintètic de fecunditat són de l'any 2014



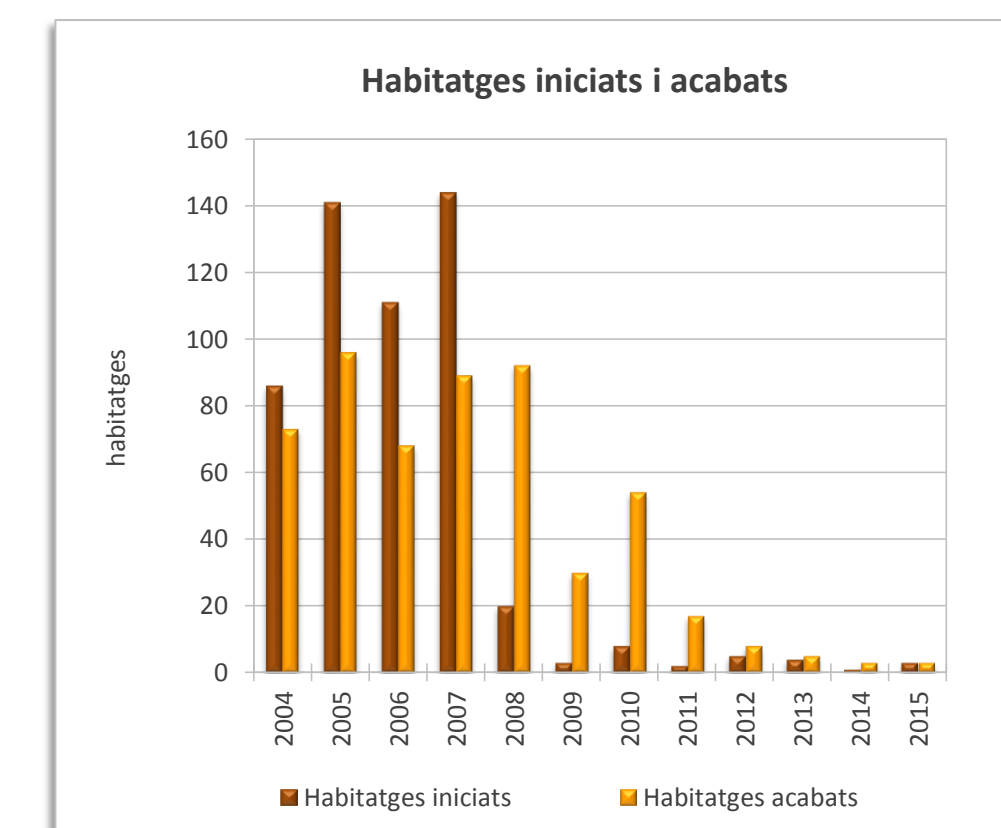
Activitat econòmica

Renda Familiar Disponible per càpita 2015 (€)	17.433	Atur registrat març 2016	320
Índex RFDPC 2015 (AMB = 100)	97,5	Taxa d'atur	12,4
Població activa 2016 (1trim)	2.576	Atur masculí	132
Afiliació Seguretat Social desembre 2015	959	Atur femení	188
% Agricultura	1,3	Atur estranger masculí	9
% Indústria	9,2	Atur estranger femení	23
% Construcció	14,1	Atur jove masculí (<20 a 34 anys)	24
% Serveis	75,5	Atur jove femení (<20 a 34 anys)	39



Edificis i habitatges

Edificis destinats a habitatges 2011	1.779	Habitatges iniciats 2015	3
% edificis en mal estat o ruïnós	0,7	Habitatges acabats 2015	3
% edificis en estat deficient	1,6	Mitjana anual habitatges acabats 2004-2015	45
Habitatges familiars 2011	2.533	Habitatges HPO iniciats 2015	0
% habitatges principals	81,2	Habitatges HPO acabats 2015	0
% habitatges secundaris	18,8	Mitjana anual habitatges acabats HPO 2004-2015	6
% habitatges no principals buits	0,0		

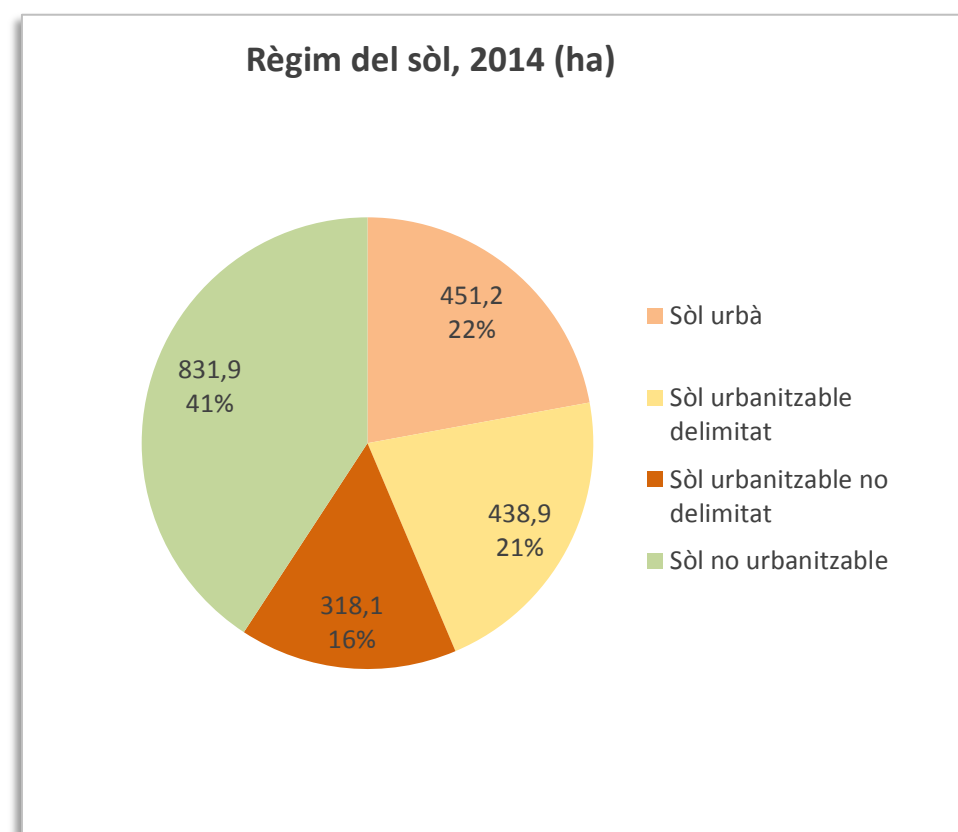
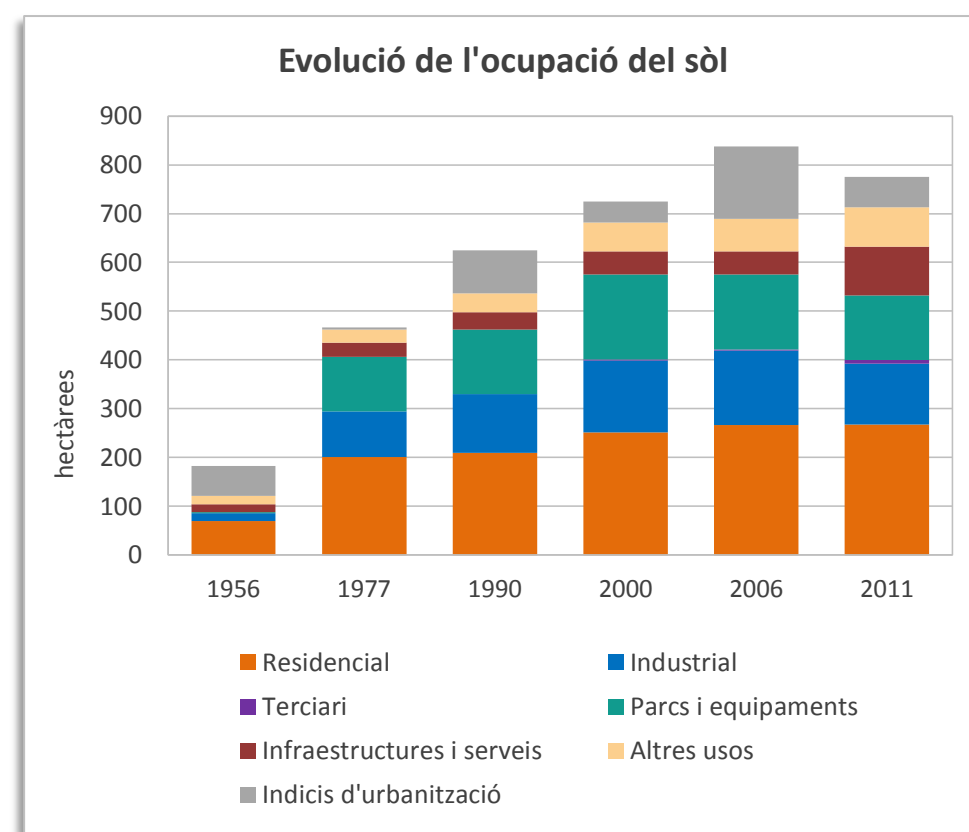


Superfície (km²) 20,4
 Densitat de població (habitants/(km²)) 3.213

Territori

Superfície segons usos del sòl 2011 (ha) ¹	2.036,5	Superfície segons planejament 2014 (ha)	2.040,0
Sòl ocupat (ha)	775,8	Sòl urbà (ha)	451,2
% Ocupació del sòl	38,1	Sòl urbanitzable delimitat (ha)	438,9
% Sòl residencial	34,4	Sòl urbanitzable no delimitat (ha)	318,1
% Sòl no residencial	52,7	Sòl no urbanitzable (ha)	831,9
% Sòl per a infraestructures i sistemes	12,9		
Densitat neta (habitants/ha sòl residencial)	245		

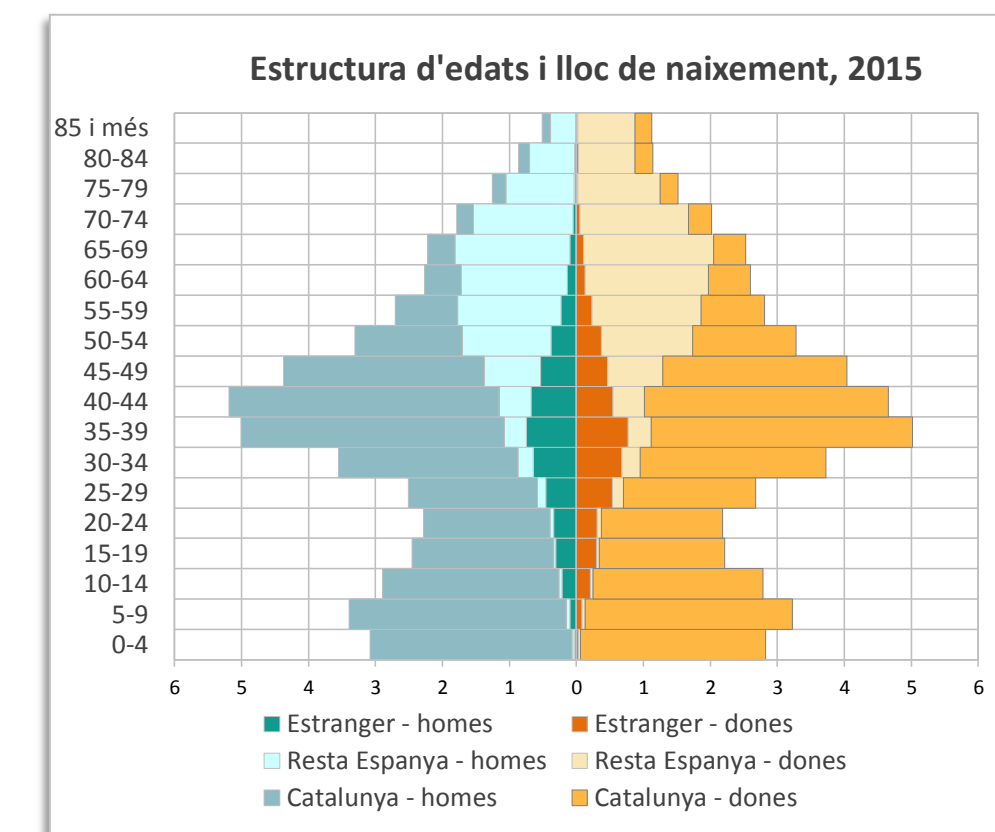
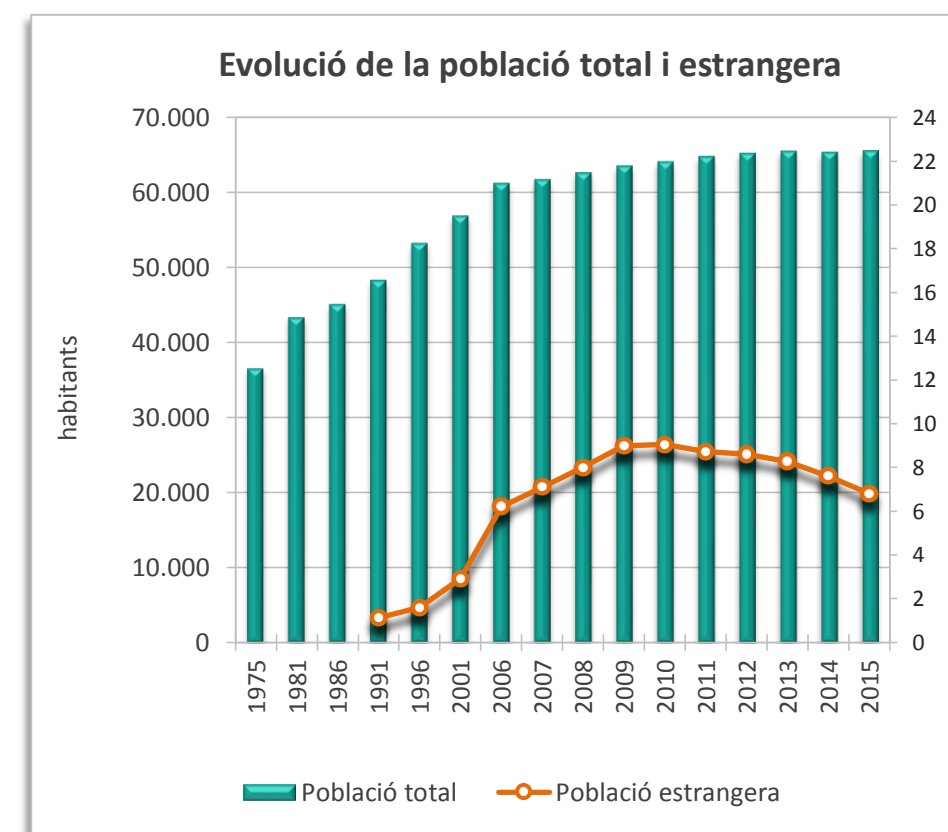
¹ Les dades de l'any 2011 són provisionals.



Població

Població 2015	65.549	Taxa de natalitat (%) ²	11,1
Homes	32.541	Taxa de mortalitat (%) ²	6,2
Dones	33.008	Índex sintètic de fecunditat ²	1,6
Índex de masculinitat	98,6		
Creixement de població 2010-2015	1.472	Població estrangera 2015	4.444
% Creixement de població 2010-2015	2,3	% Població estrangera	6,8
% Població 0-14 anys	18,2	Homes	2.296
% Població 65 i més anys	15,0	Dones	2.148
Taxa de joventut (%)	8,2	% Població estrangera de nacionalitat europea	24,1
Índex d'envelliment	82,3	% Població estrangera de nacionalitat africana	39,2
Índex de sobreenvelliment	10,9	% Població estrangera de nacionalitat americana	22,9
Índex de dependència global	49,6	% Població estrangera de la resta del món	13,9

² Les dades de les taxes de natalitat, mortalitat i de l'índex sintètic de fecunditat són de l'any 2014



Activitat econòmica

Renda Familiar Disponible per càpita 2015 (€)	12.888	Atur registrat març 2016	4.738
Índex RFDPC 2015 (AMB = 100)	72,1	Taxa d'atur	15,1
Població activa 2016 (1trim)	31.295	Atur masculí	2.079
Afiliació Seguretat Social desembre 2015	15.569	Atur femení	2.659
% Agricultura	0,3	Atur estranger masculí	202
% Indústria	12,7	Atur estranger femení	205
% Construcció	11,7	Atur jove masculí (<20 a 34 anys)	545
% Serveis	75,2	Atur jove femení (<20 a 34 anys)	569

Edificis i habitatges

Edificis destinats a habitatges 2011	5.135	Habitatges iniciats 2015	48
% edificis en mal estat o ruïnós	0,9	Habitatges acabats 2015	32
% edificis en estat deficient	3,8	Mitjana anual habitatges acabats 2004-2015	201
Habitatges familiars 2011	27.616	Habitatges HPO iniciats 2015	42
% habitatges principals	87,7	Habitatges HPO acabats 2015	0
% habitatges secundaris	2,4	Mitjana anual habitatges acabats HPO 2004-2015	21
% habitatges no principals buits	9,8		

