

Dades bàsiques dels municipis metropolitans, 2021

ESTUDIS TERRITORIALS – DIRECCIÓ DE SERVEIS D'URBANISME

Ernest Ruiz i Almar, Montserrat Serrano i Martí, Clàudia Marco i Garcia, Anna Velasco i Relats, Raül Aparicio i Moreno

octubre 2021



Índex

Dades bàsiques dels municipis metropolitans: fitxes monogràfiques

AMB	Palma de Cervelló, la
Badalona	Papiol, el
Badia del Vallès	Prat de Llobregat, el
Barberà del Vallès	Ripollet
Barcelona	Sant Adrià de Besòs
Begues	Sant Andreu de la Barca
Castellbisbal	Sant Boi de Llobregat
Castelldefels	Sant Climent de Llobregat
Cerdanyola del Vallès	Sant Cugat del Vallès
Cervelló	Sant Feliu de Llobregat
Corbera de Llobregat	Sant Joan Despí
Cornellà de Llobregat	Sant Just Desvern
Esplugues de Llobregat	Sant Vicenç dels Horts
Gavà	Santa Coloma de Cervelló
Hospitalet de Llobregat, l'	Santa Coloma de Gramenet
Molins de Rei	Tiana
Montcada i Reixac	Torrelles de Llobregat
Montgat	Viladecans
Pallejà	

Superfície (km ²)	638,62134
Densitat de població (habitants/(km ²))	5.229

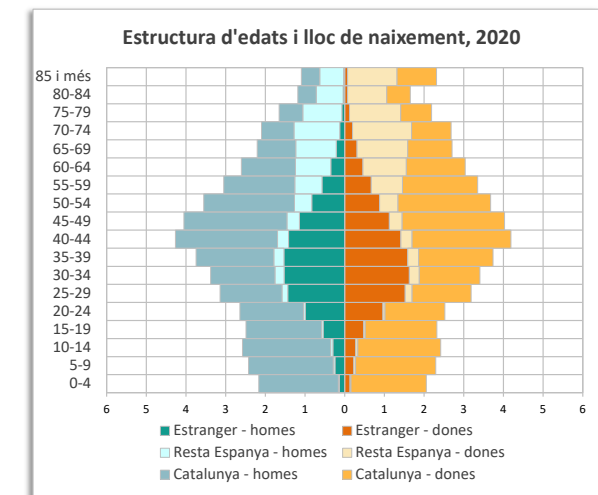
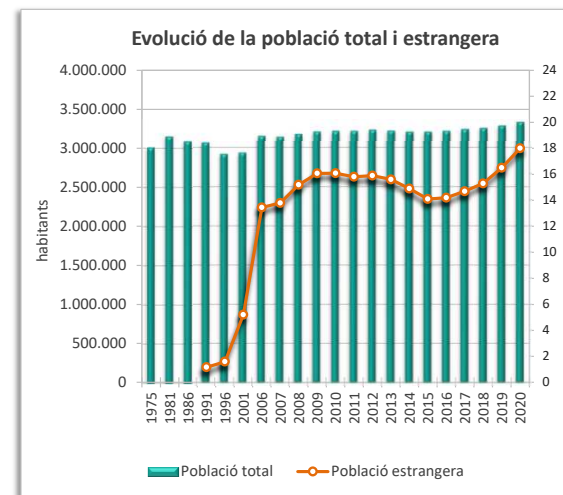
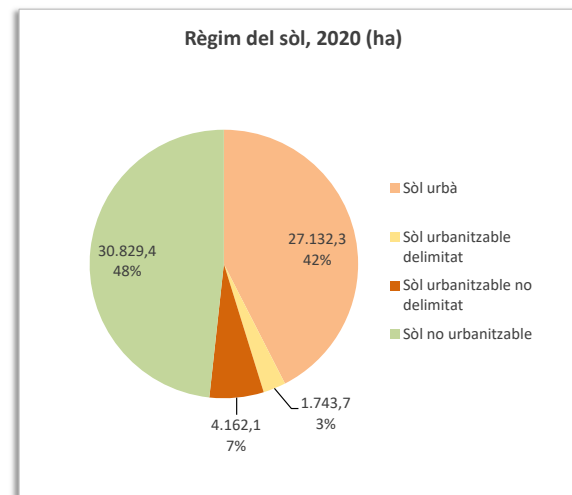
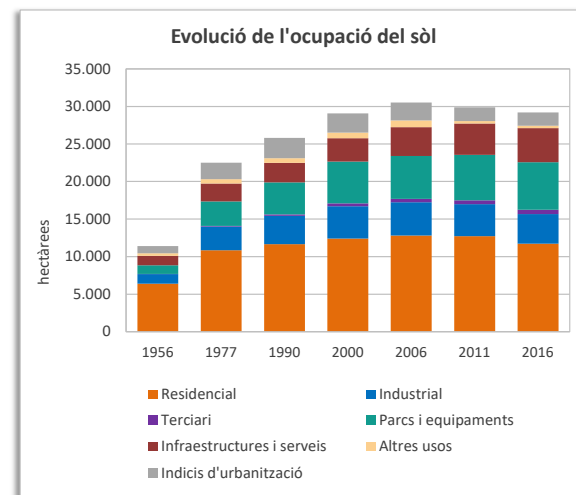
Territori

Superfície segons usos del sòl 2016 (ha)	63.862,1	Superfície segons planejament 2020 (ha)	63.867,5
Sòl ocupat (ha)	29.201,3	Sòl urbà (ha)	27.132,3
% Ocupació del sòl	45,7	Sòl urbanitzable delimitat (ha)	1.743,7
% Sòl residencial	40,1	Sòl urbanitzable no delimitat (ha)	4.162,1
% Sòl no residencial	44,4	Sòl no urbanitzable (ha)	30.829,4
% Sòl per a infraestructures i sistemes	15,5		
Densitat neta (habitants/ha sòl residencial)	276		

Població

Població 2020	3.339.279	Taxa de natalitat (‰) ¹	8,0
Homes	1.610.479	Taxa de mortalitat (‰) ¹	8,3
Dones	1.728.800	Índex sintètic de fecunditat ¹	1,2
Índex de masculinitat	93,2		
Creixement de població 2015-2020	125.504	Població estrangera 2020	599.685
% Creixement de població 2015-2020	3,9	% Població estrangera	18,0
% Població 0-14 anys	13,9	Homes	303.088
% Població 65 i més anys	19,7	Dones	296.597
Taxa de joventut (%)	9,0	% Població estrangera de nacionalitat europea	31,0
Índex d'envelliment	141,3	% Població estrangera de nacionalitat africana	11,3
Índex de sobreenvelliment	17,3	% Població estrangera de nacionalitat americana	35,2
Índex de dependència global	50,6	% Població estrangera de la resta del món	22,5

¹ Les dades de les taxes de natalitat, mortalitat i de l'índex sintètic de fecunditat són de l'any 2019



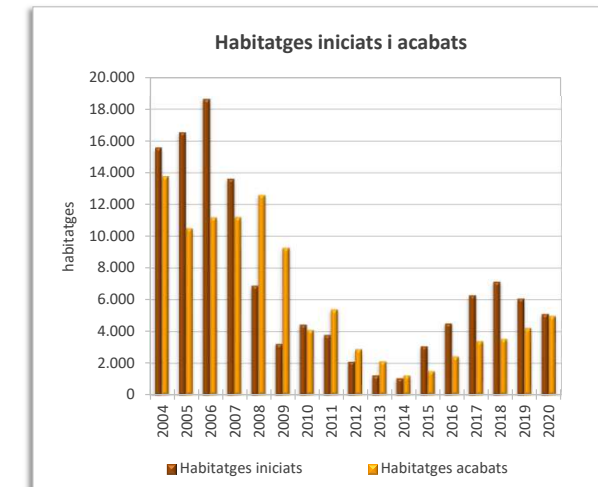
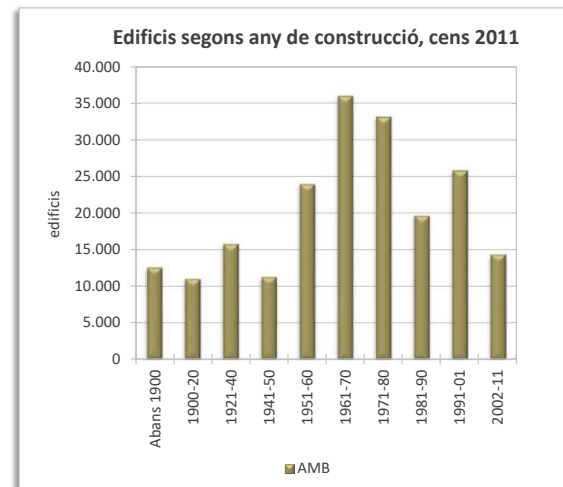
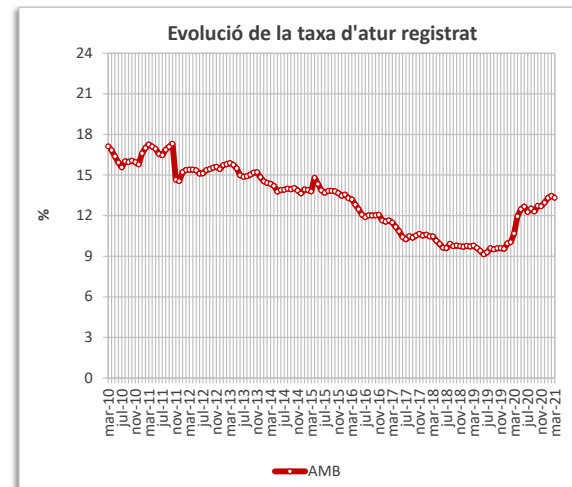
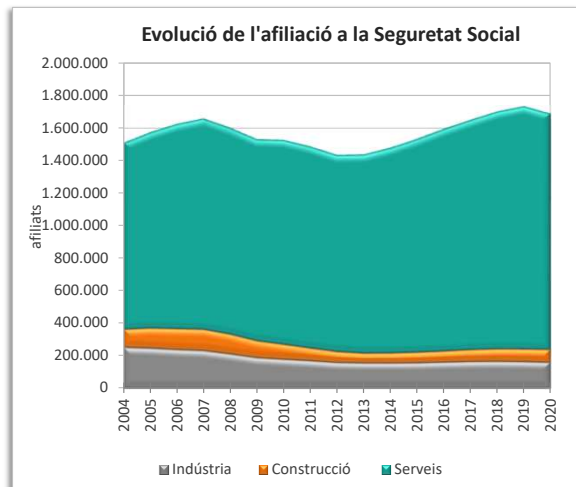
Activitat econòmica

Renda Familiar Disponible per càpita 2020 (€) ²	17.792	Atur registrat març 2021	207.427
Índex RFDPC 2020 (AMB = 100) ²	100,0	Taxa d'atur	13,3
Població activa 2021 (1trim)	1.556.911	Atur masculí	95.300
Afiliació Seguretat Social desembre 2020 ²	1.688.233	Atur femení	112.127
% Agricultura	0,1	Atur estranger masculí	22.538
% Indústria	9,3	Atur estranger femení	23.879
% Construcció	4,7	Atur jove masculí (<20 a 34 anys)	26.748
% Serveis	85,9	Atur jove femení (<20 a 34 anys)	28.334

² Dades provisionals

Edificis i habitatges

Edificis destinats a habitatges 2011	202.864	Habitatges iniciats 2020	5.092
% edificis en mal estat o ruïnós	1,9	Habitatges acabats 2020	4.936
% edificis en estat deficient	8,5	Mitjana anual habitatges acabats 2004-2020	6.099
Habitatges familiars 2011	1.501.756	Habitatges HPO iniciats 2020	1.472
% habitatges principals	86,0	Habitatges HPO acabats 2020	960
% habitatges secundaris	4,1	Mitjana anual habitatges acabats HPO 2004-2020	1.698
% habitatges no principals buits	9,9		

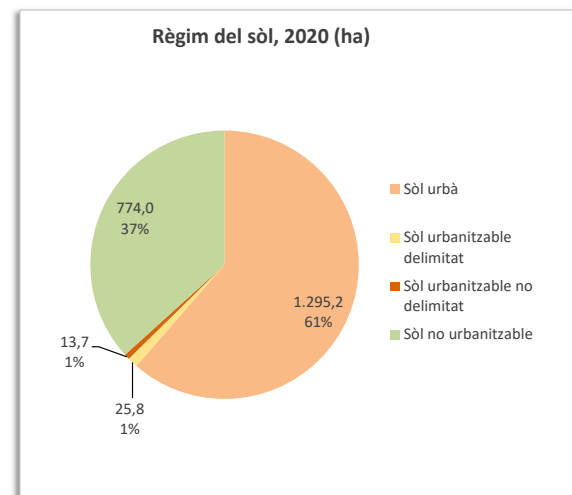
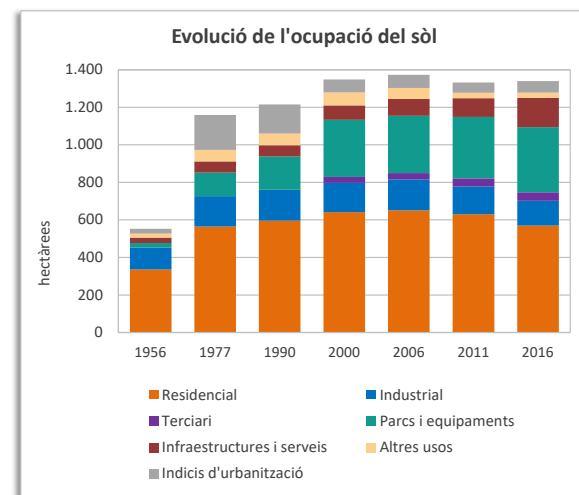


La davallada que s'observa a la sèrie al novembre de 2011 és deguda a l'actualització de les dades de població activa.

Superfície (km ²)	21,177975
Densitat de població (habitants/(km ²))	10.538

Territori

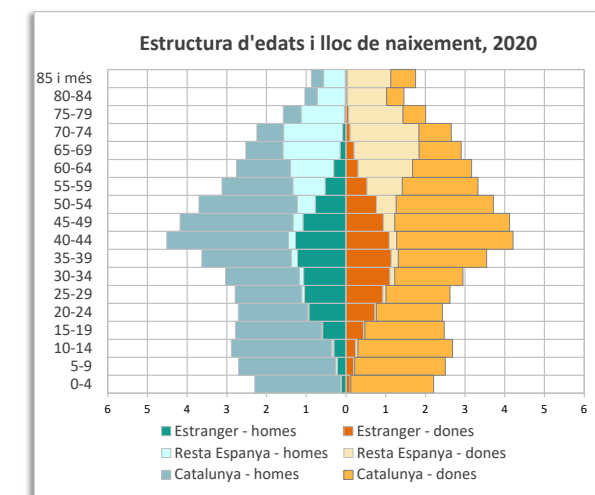
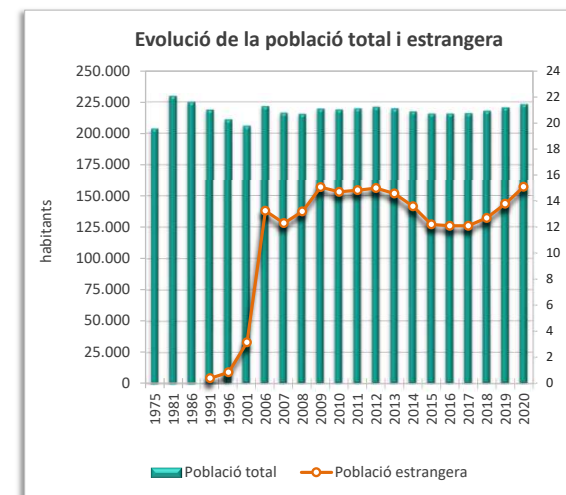
Superfície segons usos del sòl 2016 (ha)	2.117,8	Superfície segons planejament 2020 (ha)	2.108,8
Sòl ocupat (ha)	1.339,5	Sòl urbà (ha)	1.295,2
% Ocupació del sòl	63,3	Sòl urbanitzable delimitat (ha)	25,8
% Sòl residencial	42,5	Sòl urbanitzable no delimitat (ha)	13,7
% Sòl no residencial	45,9	Sòl no urbanitzable (ha)	774,0
% Sòl per a infraestructures i sistemes	11,6		
Densitat neta (habitants/ha sòl residencial)	379		



Població

Població 2020	223.166	Taxa de natalitat (‰) ¹	8,4
Homes	110.018	Taxa de mortalitat (‰) ¹	7,6
Dones	113.148	Índex sintètic de fecunditat ¹	1,3
Índex de masculinitat	97,2		
Creixement de població 2015-2020	7.512	Població estrangera 2020	33.678
% Creixement de població 2015-2020	3,5	% Població estrangera	15,1
% Població 0-14 anys	15,3	Homes	17.998
% Població 65 i més anys	19,0	Dones	15.680
Taxa de joventut (%)	9,3	% Població estrangera de nacionalitat europea	17,2
Índex d'envelliment	124,2	% Població estrangera de nacionalitat africana	18,5
Índex de sobreenvelliment	13,8	% Població estrangera de nacionalitat americana	25,6
Índex de dependència global	52,1	% Població estrangera de la resta del món	38,7

¹ Les dades de les taxes de natalitat, mortalitat i de l'índex sintètic de fecunditat són de l'any 2019



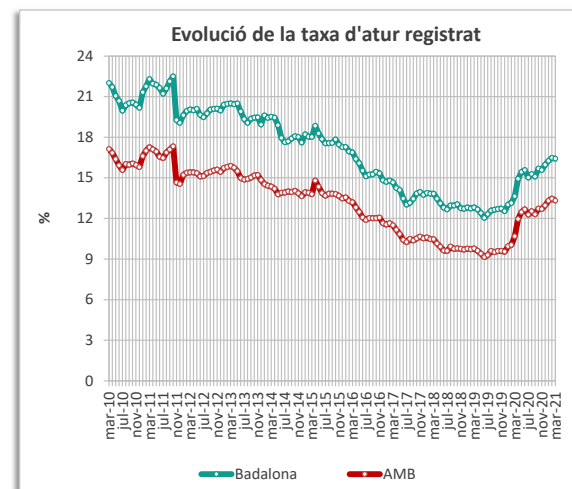
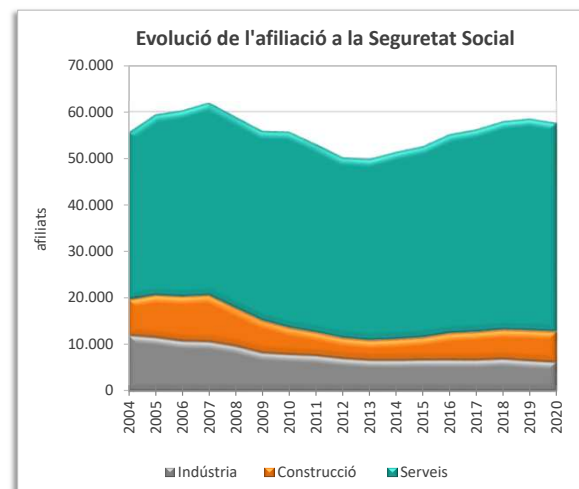
Activitat econòmica

Renda Familiar Disponible per càpita 2020 (€) ²	14.561	Atur registrat març 2021	17.106
Índex RFDPC 2020 (AMB = 100) ²	81,8	Taxa d'atur	16,4
Població activa 2021 (1trim)	104.227	Atur masculí	7.707
Afiliació Seguretat Social desembre 2020 ²	57.469	Atur femení	9.399
% Agricultura	0,0	Atur estranger masculí	1.577
% Indústria	10,8	Atur estranger femení	1.567
% Construcció	11,3	Atur jove masculí (<20 a 34 anys)	2.109
% Serveis	77,8	Atur jove femení (<20 a 34 anys)	2.299

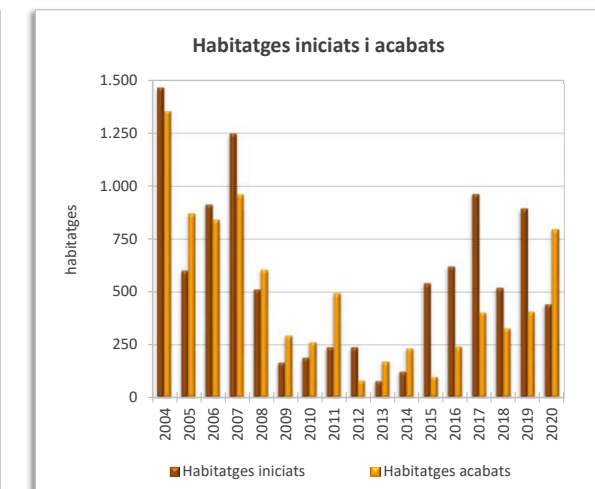
² Dades provisionals

Edificis i habitatges

Edificis destinats a habitatges 2011	14.721	Habitatges iniciats 2020	439
% edificis en mal estat o ruïnós	1,5	Habitatges acabats 2020	794
% edificis en estat deficient	6,3	Mitjana anual habitatges acabats 2004-2020	494
Habitatges familiars 2011	92.873	Habitatges HPO iniciats 2020	182
% habitatges principals	88,1	Habitatges HPO acabats 2020	55
% habitatges secundaris	2,4	Mitjana anual habitatges acabats HPO 2004-2020	77
% habitatges no principals buits	9,6		



La davallada que s'observa a la sèrie al novembre de 2011 és deguda a l'actualització de les dades de població activa.



Superfície (km²) 0,9289321
 Densitat de població (habitants/(km²)) 14.441

Territori

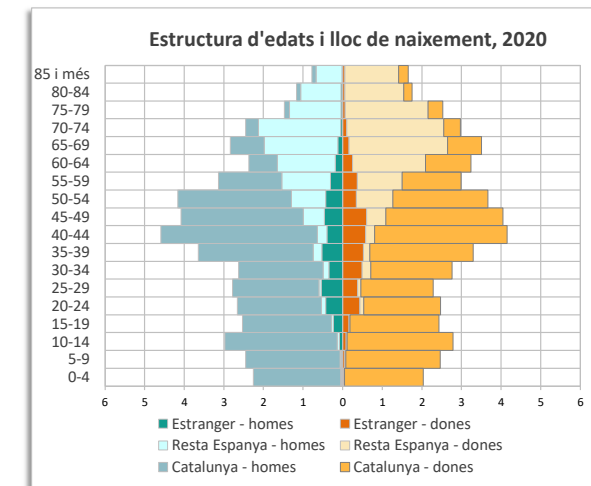
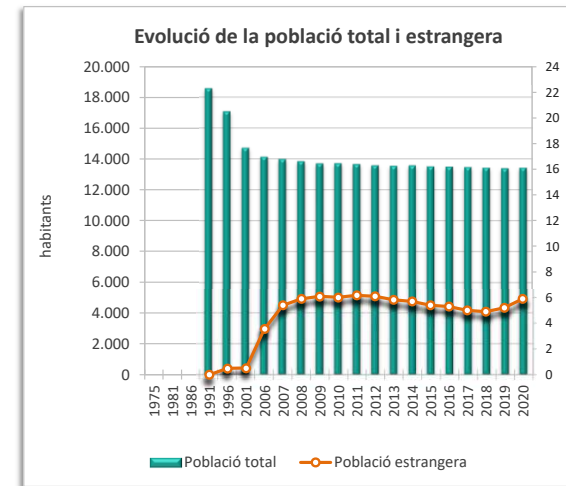
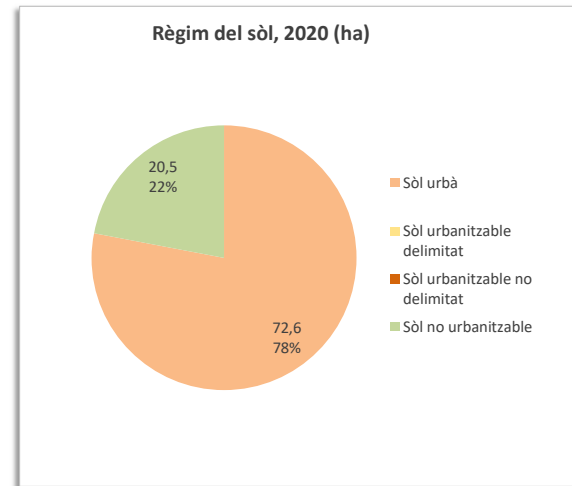
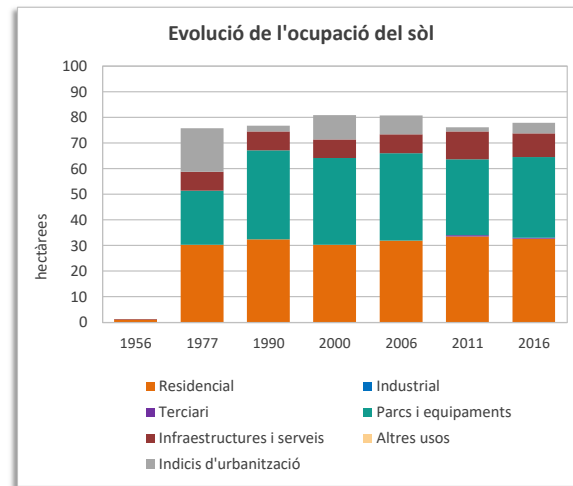
Superfície segons usos del sòl 2016 (ha)	92,9	Superfície segons planejament 2020 (ha)	93,2
Sòl ocupat (ha)	77,8	Sòl urbà (ha)	72,6
% Ocupació del sòl	83,8	Sòl urbanitzable delimitat (ha)	0,0
% Sòl residencial	42,0	Sòl urbanitzable no delimitat (ha)	0,0
% Sòl no residencial	46,2	Sòl no urbanitzable (ha)	20,5
% Sòl per a infraestructures i sistemes	11,8		
Densitat neta (habitants/ha sòl residencial)	413		

Població 2017

Població

Població 2020	13.415	Taxa de natalitat (%) ¹	7,8
Homes	6.568	Taxa de mortalitat (%) ¹	7,5
Dones	6.847	Índex sintètic de fecunditat ¹	1,3
Índex de masculinitat	95,9		
Creixement de població 2015-2020	-87	Població estrangera 2020	790
% Creixement de població 2015-2020	-0,6	% Població estrangera	5,9
% Població 0-14 anys	15,0	Homes	376
% Població 65 i més anys	21,1	Dones	414
Taxa de joventut (%)	8,9	% Població estrangera de nacionalitat europea	14,9
Índex d'envelliment	141,4	% Població estrangera de nacionalitat africana	49,1
Índex de sobreenvelliment	11,5	% Població estrangera de nacionalitat americana	26,7
Índex de dependència global	56,5	% Població estrangera de la resta del món	9,2

¹ Les dades de les taxes de natalitat, mortalitat i de l'índex sintètic de fecunditat són de l'any 2019



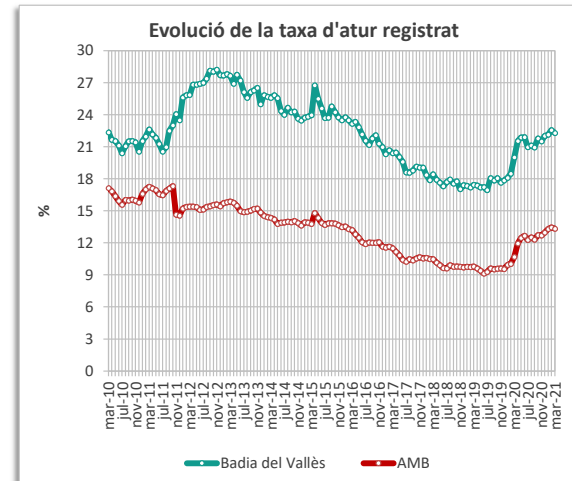
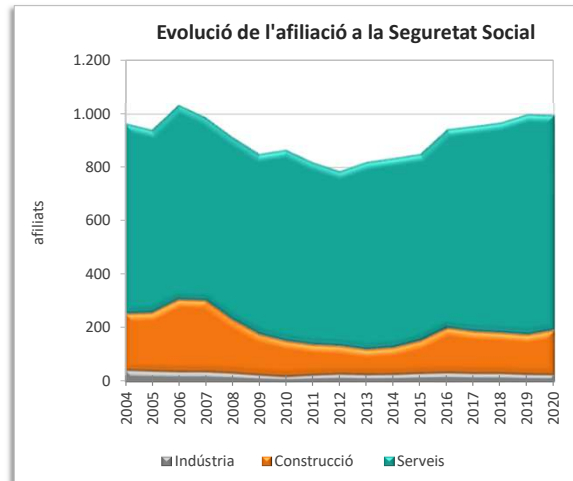
Activitat econòmica

Renda Familiar Disponible per càpita 2020 (€) ²	9.535	Atur registrat març 2021	1.350
Índex RFDPD 2020 (AMB = 100) ²	53,6	Taxa d'atur	22,3
Població activa 2021 (1trim)	6.054	Atur masculí	629
Afiliació Seguretat Social desembre 2020 ²	994	Atur femení	721
% Agricultura	0,0	Atur estranger masculí	34
% Indústria	2,6	Atur estranger femení	76
% Construcció	16,8	Atur jove masculí (<20 a 34 anys)	195
% Serveis	80,6	Atur jove femení (<20 a 34 anys)	187

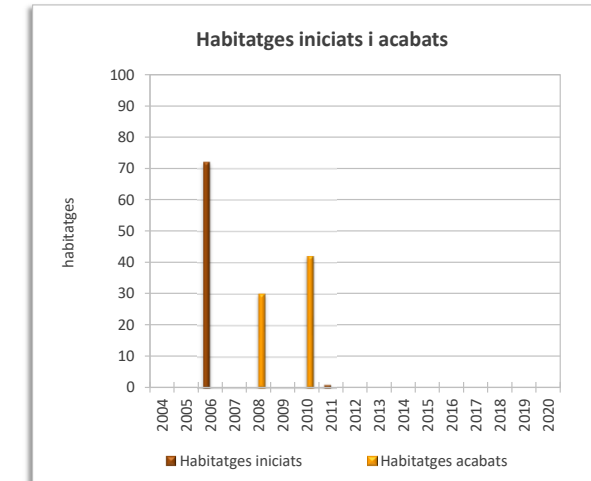
² Dades provisionals

Edificis i habitatges

Edificis destinats a habitatges 2011	202	Habitatges iniciats 2020	0
% edificis en mal estat o ruïnós	10,4	Habitatges acabats 2020	0
% edificis en estat deficient	7,9	Mitjana anual habitatges acabats 2004-2020	4
Habitatges familiars 2011	5.679	Habitatges HPO iniciats 2020	0
% habitatges principals	92,9	Habitatges HPO acabats 2020	0
% habitatges secundaris	0,9	Mitjana anual habitatges acabats HPO 2004-2020	4
% habitatges no principals buits	6,2		



La davallada que s'observa a la sèrie al novembre de 2011 és deguda a l'actualització de les dades de població activa.



Superfície (km²) 8,3016243
 Densitat de població (habitants/(km²)) 4.015

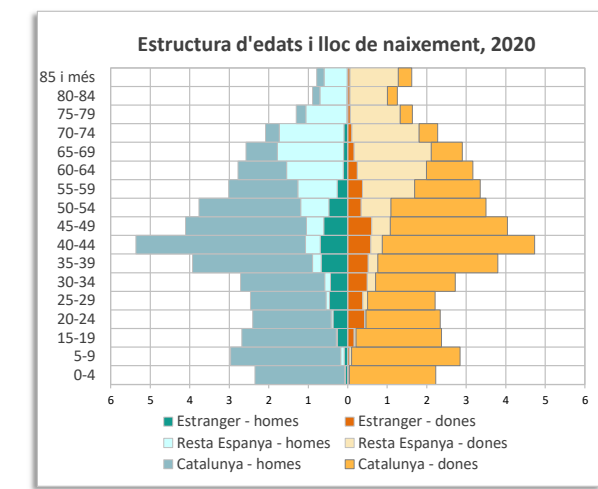
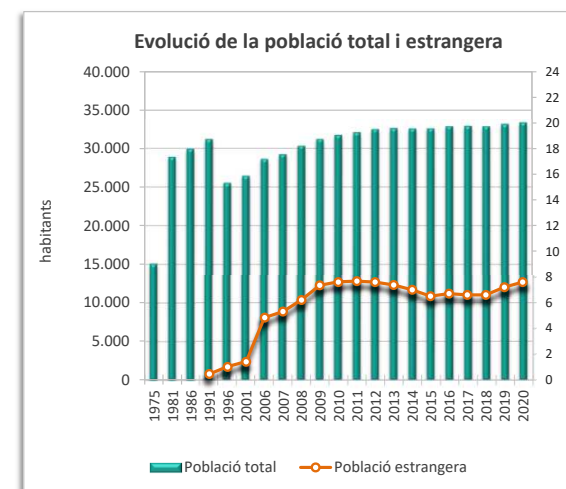
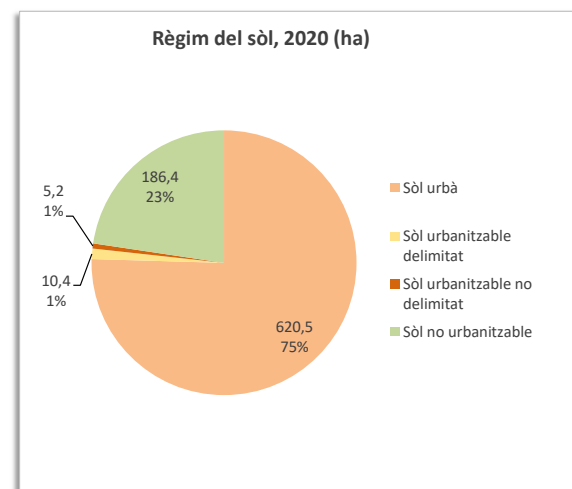
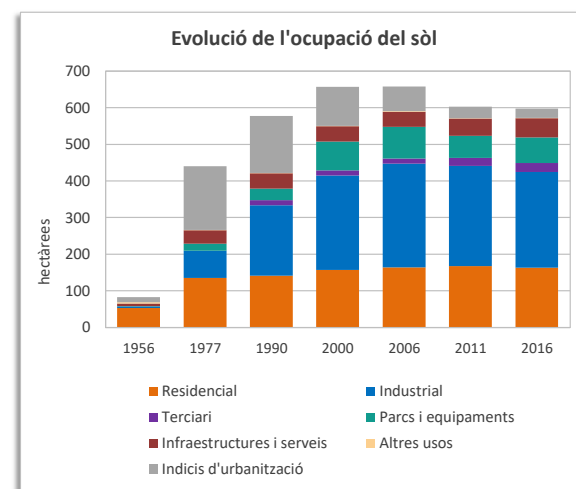
Territori

Superfície segons usos del sòl 2016 (ha)	830,2	Superfície segons planejament 2020 (ha)	822,5
Sòl ocupat (ha)	598,0	Sòl urbà (ha)	620,5
% Ocupació del sòl	72,0	Sòl urbanitzable delimitat (ha)	10,4
% Sòl residencial	27,3	Sòl urbanitzable no delimitat (ha)	5,2
% Sòl no residencial	64,1	Sòl no urbanitzable (ha)	186,4
% Sòl per a infraestructures i sistemes	8,6		
Densitat neta (habitants/ha sòl residencial)	201		

Població

Població 2020	33.334	Taxa de natalitat (%) ¹	7,4
Homes	16.395	Taxa de mortalitat (%) ¹	7,4
Dones	16.939	Índex sintètic de fecunditat ¹	1,1
Índex de masculinitat	96,8		
Creixement de població 2015-2020	789	Població estrangera 2020	2.536
% Creixement de població 2015-2020	2,4	% Població estrangera	7,6
% Població 0-14 anys	16,6	Homes	1.213
% Població 65 i més anys	17,2	Dones	1.323
Taxa de joventut (%)	8,8	% Població estrangera de nacionalitat europea	22,6
Índex d'envelliment	103,8	% Població estrangera de nacionalitat africana	20,9
Índex de sobreenvelliment	13,8	% Població estrangera de nacionalitat americana	33,9
Índex de dependència global	51,2	% Població estrangera de la resta del món	22,6

¹ Les dades de les taxes de natalitat, mortalitat i de l'índex sintètic de fecunditat són de l'any 2019



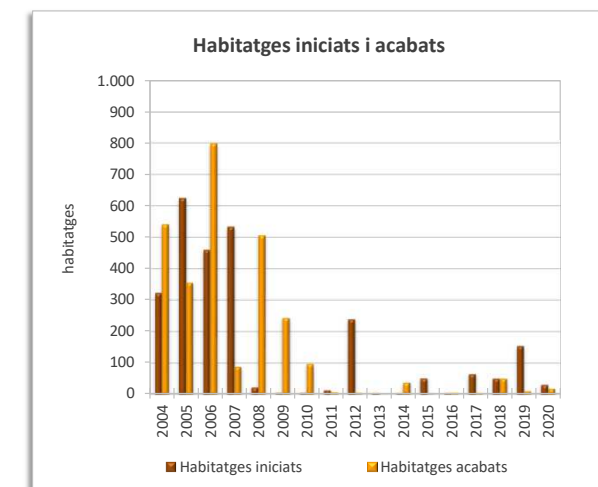
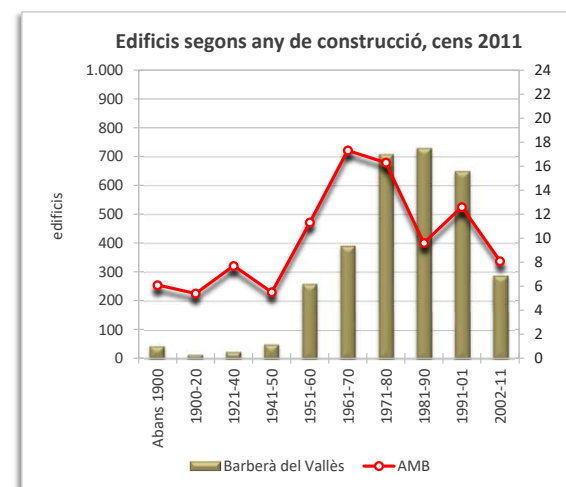
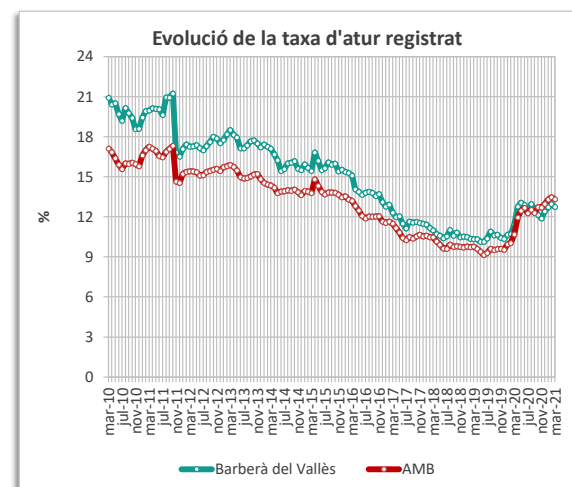
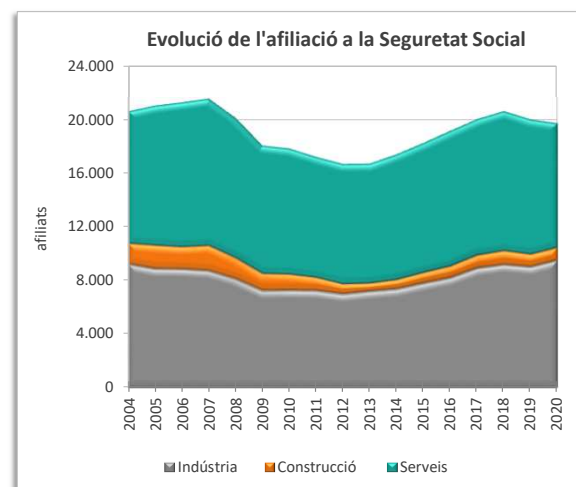
Activitat econòmica

Renda Familiar Disponible per càpita 2020 (€) ²	12.606	Atur registrat març 2021	2.046
Índex RFDPD 2020 (AMB = 100) ²	70,9	Taxa d'atur	12,7
Població activa 2021 (1trim)	16.063	Atur masculí	846
Afiliació Seguretat Social desembre 2020 ²	19.697	Atur femení	1.200
% Agricultura	0,1	Atur estranger masculí	105
% Indústria	48,1	Atur estranger femení	148
% Construcció	4,8	Atur jove masculí (<20 a 34 anys)	264
% Serveis	47,0	Atur jove femení (<20 a 34 anys)	271

Edificis i habitatges

Edificis destinats a habitatges 2011	3.153	Habitatges iniciats 2020	30
% edificis en mal estat o ruïnós	0,6	Habitatges acabats 2020	18
% edificis en estat deficient	4,3	Mitjana anual habitatges acabats 2004-2020	162
Habitatges familiars 2011	13.233	Habitatges HPO iniciats 2020	6
% habitatges principals	91,8	Habitatges HPO acabats 2020	6
% habitatges secundaris	1,4	Mitjana anual habitatges acabats HPO 2004-2020	17
% habitatges no principals buits	6,8		

² Dades provisionals



La davallada que s'observa a la sèrie al novembre de 2011 és deguda a l'actualització de les dades de població activa.

Superfície (km²)	101,72059
Densitat de població (habitants/(km²))	16.360

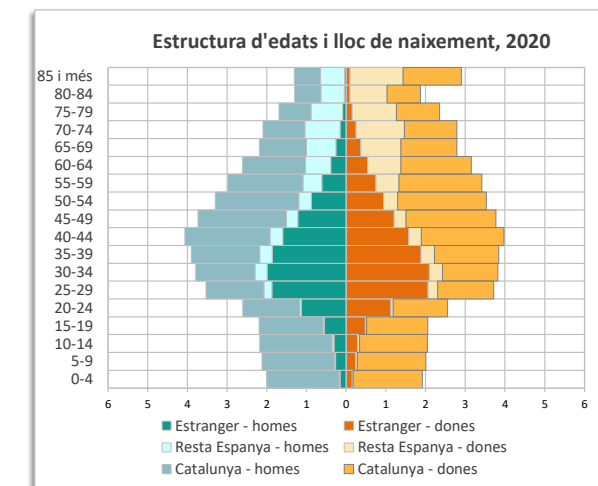
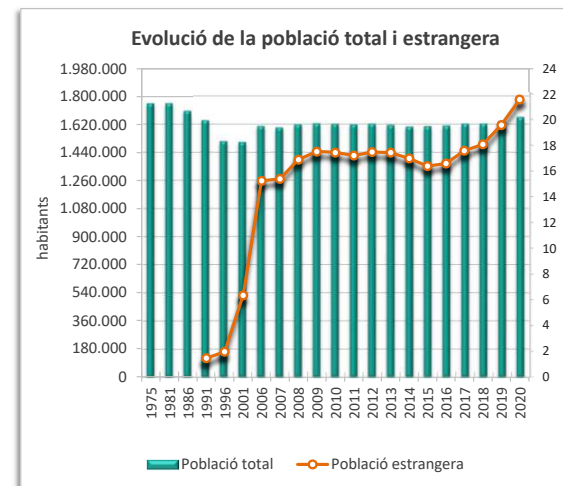
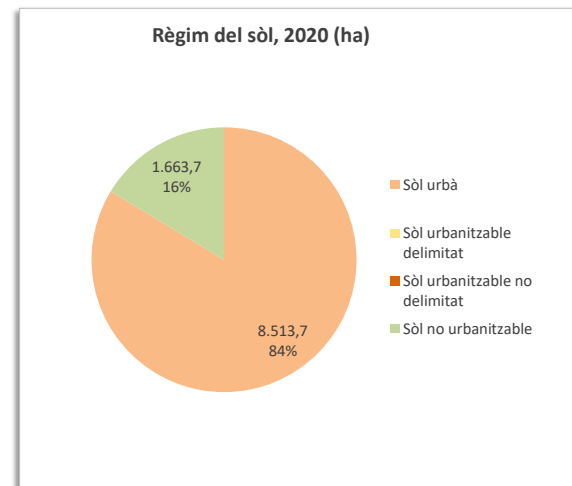
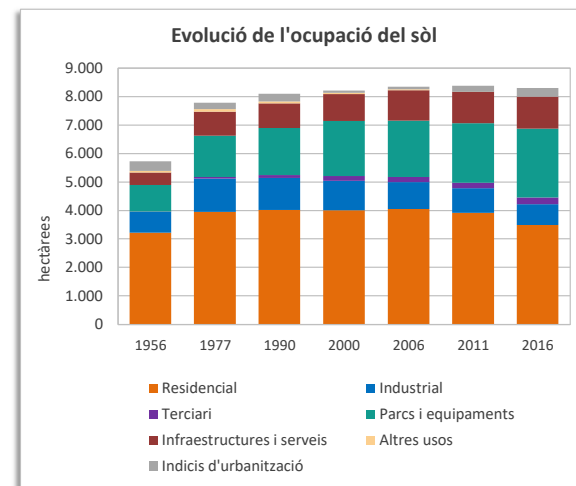
Territori

Superfície segons usos del sòl 2016 (ha)	10.172,1	Superfície segons planejament 2020 (ha)	10.177,3
Sòl ocupat (ha)	8.305,0	Sòl urbà (ha)	8.513,7
% Ocupació del sòl	81,6	Sòl urbanitzable delimitat (ha)	0,0
% Sòl residencial	42,1	Sòl urbanitzable no delimitat (ha)	0,0
% Sòl no residencial	44,3	Sòl no urbanitzable (ha)	1.663,7
% Sòl per a infraestructures i sistemes	13,6		
Densitat neta (habitants/ha sòl residencial)	460		

Població

Població 2020	1.664.182	Taxa de natalitat (‰) ¹	7,9
Homes	790.708	Taxa de mortalitat (‰) ¹	9,2
Dones	873.474	Índex sintètic de fecunditat ¹	1,2
Índex de masculinitat	90,5		
Creixement de població 2015-2020	59.627	Població estrangera 2020	359.087
% Creixement de població 2015-2020	3,7	% Població estrangera	21,6
% Població 0-14 anys	12,3	Homes	180.732
% Població 65 i més anys	21,2	Dones	178.355
Taxa de joventut (%)	8,6	% Població estrangera de nacionalitat europea	36,7
Índex d'envelliment	172,3	% Població estrangera de nacionalitat africana	6,8
Índex de sobreenvelliment	19,9	% Població estrangera de nacionalitat americana	34,3
Índex de dependència global	50,2	% Població estrangera de la resta del món	22,2

¹ Les dades de les taxes de natalitat, mortalitat i de l'índex sintètic de fecunditat són de l'any 2019



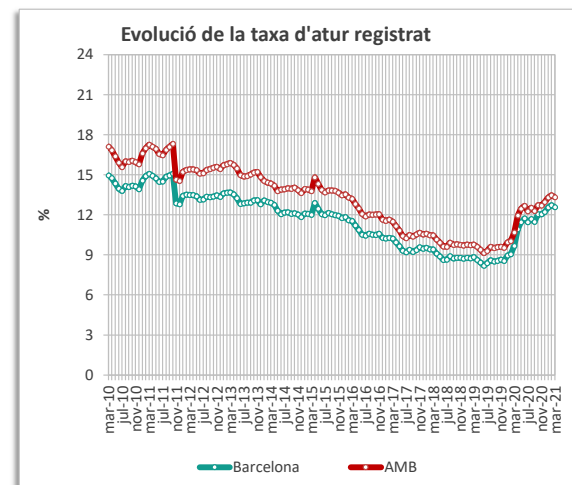
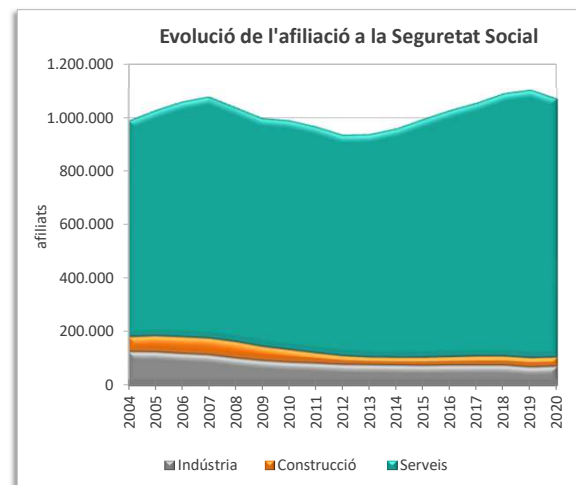
Activitat econòmica

Renda Familiar Disponible per càpita 2020 (€) ²	20.506	Atur registrat març 2021	96.384
Índex RFDPD 2020 (AMB = 100) ²	115,3	Taxa d'atur	12,6
Població activa 2021 (1trim)	765.871	Atur masculí	45.527
Afiliació Seguretat Social desembre 2020 ²	1.068.730	Atur femení	50.857
% Agricultura	0,0	Atur estranger masculí	12.536
% Indústria	6,6	Atur estranger femení	12.745
% Construcció	3,2	Atur jove masculí (<20 a 34 anys)	12.781
% Serveis	90,1	Atur jove femení (<20 a 34 anys)	13.395

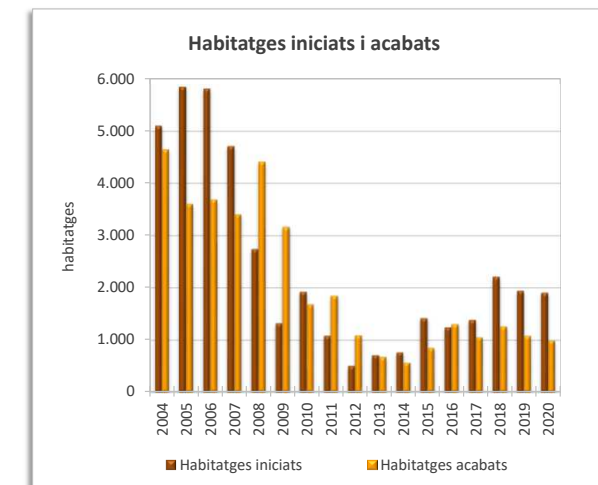
² Dades provisionals

Edificis i habitatges

Edificis destinats a habitatges 2011	69.830	Habitatges iniciats 2020	1.892
% edificis en mal estat o ruïnós	2,4	Habitatges acabats 2020	981
% edificis en estat deficient	11,6	Mitjana anual habitatges acabats 2004-2020	2.067
Habitatges familiars 2011	811.106	Habitatges HPO iniciats 2020	595
% habitatges principals	84,3	Habitatges HPO acabats 2020	270
% habitatges secundaris	4,8	Mitjana anual habitatges acabats HPO 2004-2020	758
% habitatges no principals buits	10,9		



La davallada que s'observa a la sèrie al novembre de 2011 és deguda a l'actualització de les dades de població activa.



Superfície (km²) 50,436514
 Densitat de població (habitants/(km²)) 145

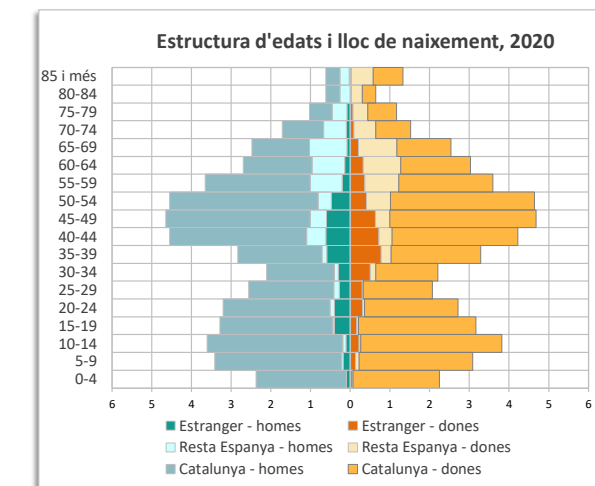
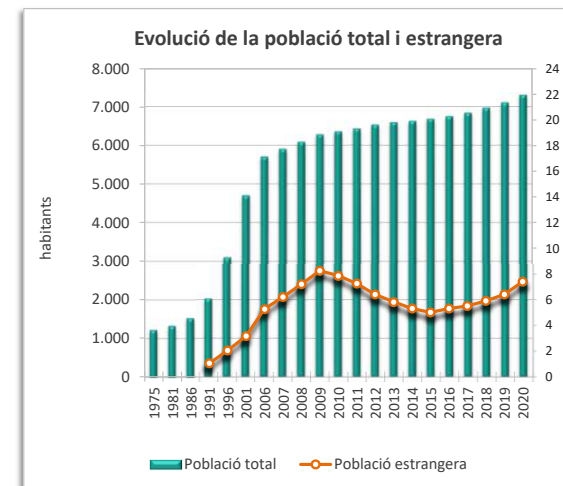
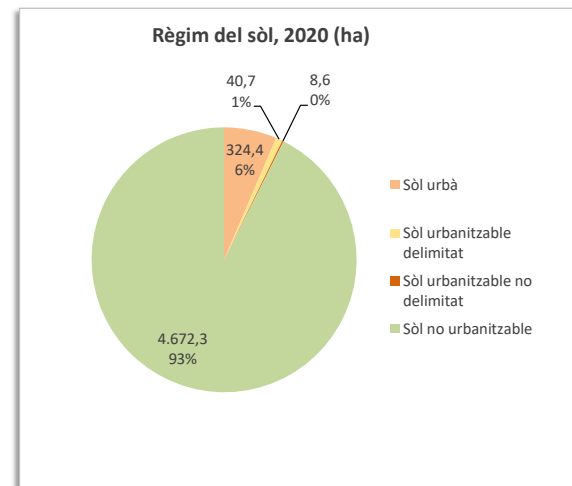
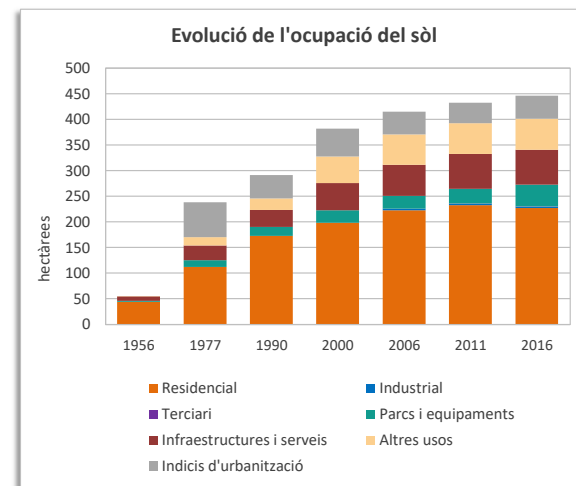
Territori

Superfície segons usos del sòl 2016 (ha)	5.043,7	Superfície segons planejament 2020 (ha)	5.045,9
Sòl ocupat (ha)	446,4	Sòl urbà (ha)	324,4
% Ocupació del sòl	8,9	Sòl urbanitzable delimitat (ha)	40,7
% Sòl residencial	50,9	Sòl urbanitzable no delimitat (ha)	8,6
% Sòl no residencial	33,9	Sòl no urbanitzable (ha)	4.672,3
% Sòl per a infraestructures i sistemes	15,2		
Densitat neta (habitants/ha sòl residencial)	30		

Població

Població 2020	7.300	Taxa de natalitat (‰) ¹	7,0
Homes	3.650	Taxa de mortalitat (‰) ¹	5,9
Dones	3.650	Índex sintètic de fecunditat ¹	1,1
Índex de masculinitat	100,0		
Creixement de població 2015-2020	630	Població estrangera 2020	540
% Creixement de població 2015-2020	9,4	% Població estrangera	7,4
% Població 0-14 anys	18,5	Homes	258
% Població 65 i més anys	13,8	Dones	282
Taxa de joventut (%)	11,2	% Població estrangera de nacionalitat europea	52,2
Índex d'envelliment	74,3	% Població estrangera de nacionalitat africana	7,4
Índex de sobreenvelliment	14,1	% Població estrangera de nacionalitat americana	34,6
Índex de dependència global	47,7	% Població estrangera de la resta del món	5,7

¹ Les dades de les taxes de natalitat, mortalitat i de l'índex sintètic de fecunditat són de l'any 2019



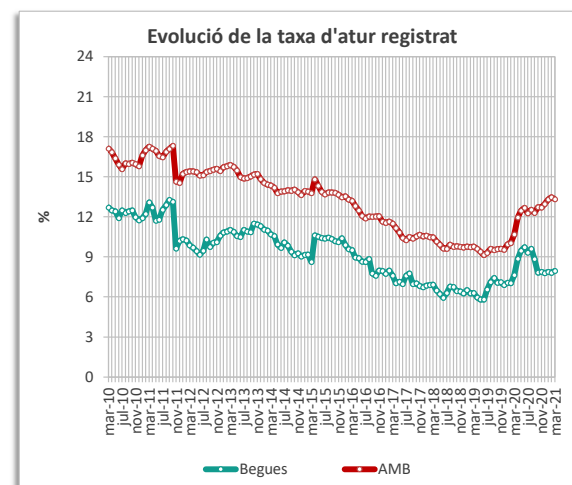
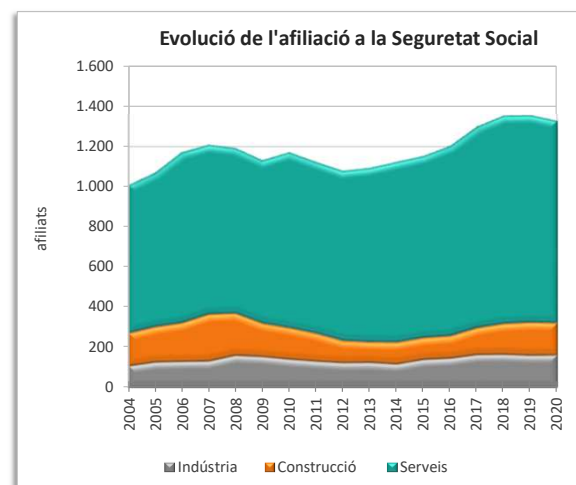
Activitat econòmica

Renda Familiar Disponible per càpita 2020 (€) ²	18.035	Atur registrat març 2021	287
Índex RFDPD 2020 (AMB = 100) ²	101,4	Taxa d'atur	8,0
Població activa 2021 (1trim)	3.610	Atur masculí	133
Afiliació Seguretat Social desembre 2020 ²	1.325	Atur femení	154
% Agricultura	1,2	Atur estranger masculí	11
% Indústria	10,9	Atur estranger femení	16
% Construcció	12,1	Atur jove masculí (<20 a 34 anys)	50
% Serveis	75,8	Atur jove femení (<20 a 34 anys)	29

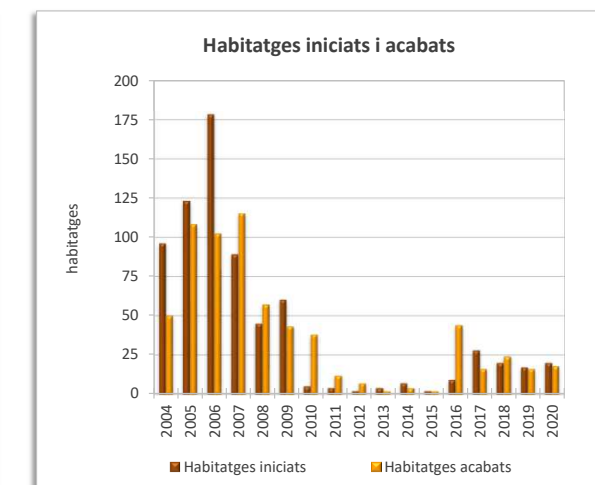
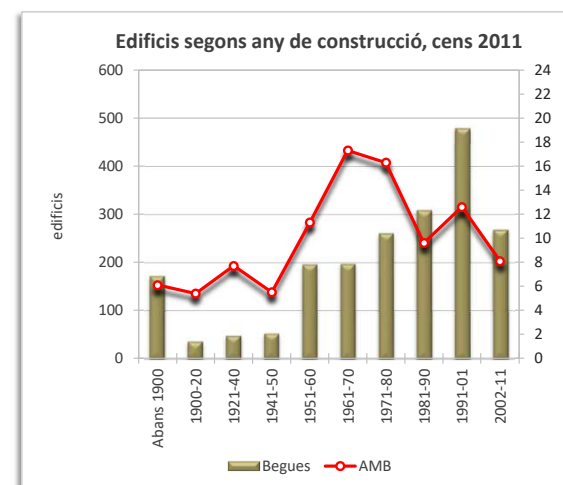
Edificis i habitatges

Edificis destinats a habitatges 2011	2.011	Habitatges iniciats 2020	20
% edificis en mal estat o ruïnós	0,5	Habitatges acabats 2020	18
% edificis en estat deficient	2,7	Mitjana anual habitatges acabats 2004-2020	39
Habitatges familiars 2011	2.906	Habitatges HPO iniciats 2020	2
% habitatges principals	77,9	Habitatges HPO acabats 2020	0
% habitatges secundaris	13,1	Mitjana anual habitatges acabats HPO 2004-2020	3
% habitatges no principals buits	9,0		

² Dades provisionals



La davallada que s'observa a la sèrie al novembre de 2011 és deguda a l'actualització de les dades de població activa.



Superfície (km²) 30,927963
 Densitat de població (habitants/(km²)) 405

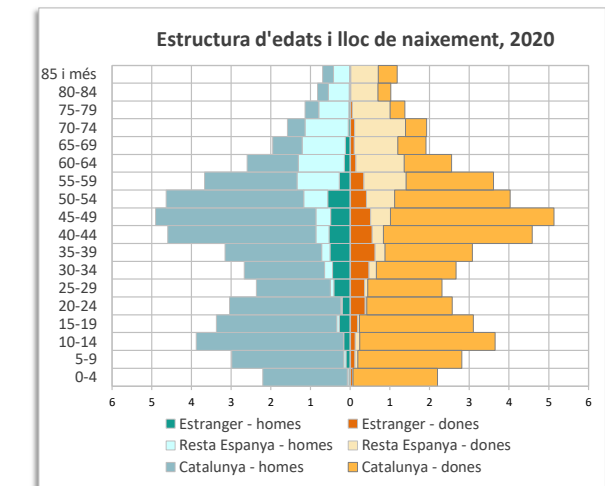
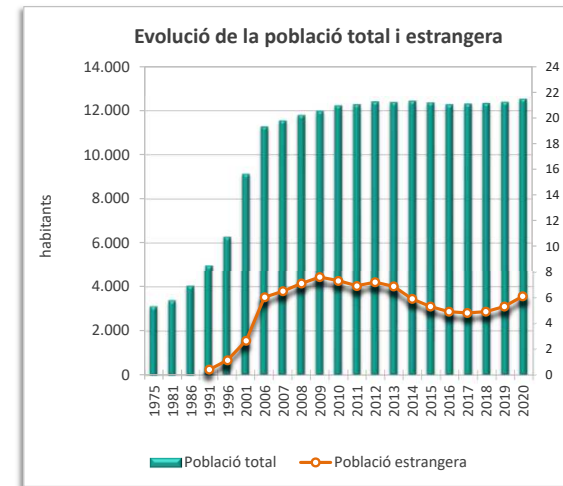
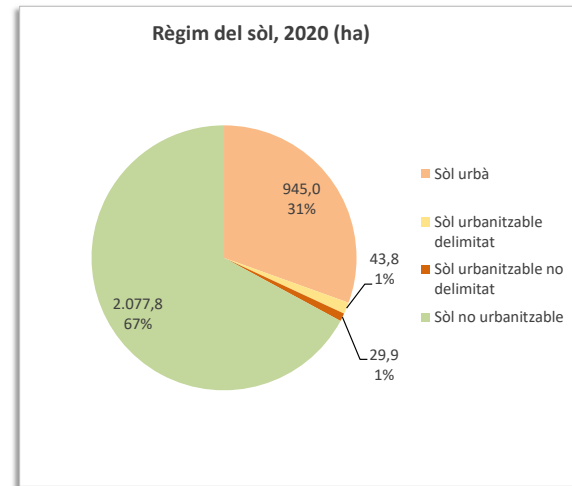
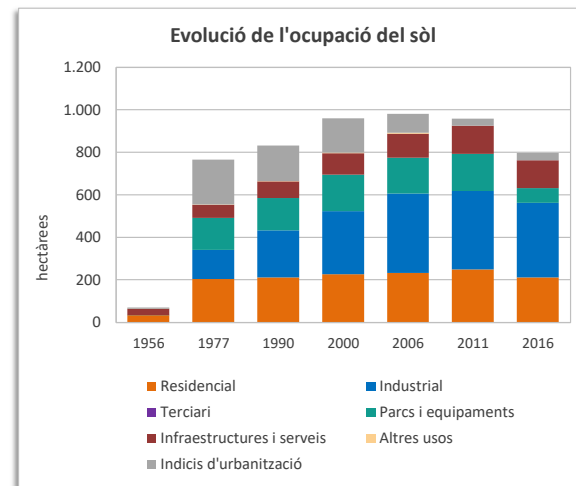
Territori

Superfície segons usos del sòl 2016 (ha)	3.092,8	Superfície segons planejament 2020 (ha)	3.096,4
Sòl ocupat (ha)	797,0	Sòl urbà (ha)	945,0
% Ocupació del sòl	25,8	Sòl urbanitzable delimitat (ha)	43,8
% Sòl residencial	26,4	Sòl urbanitzable no delimitat (ha)	29,9
% Sòl no residencial	57,2	Sòl no urbanitzable (ha)	2.077,8
% Sòl per a infraestructures i sistemes	16,4		
Densitat neta (habitants/ha sòl residencial)	58		

Població

Població 2020	12.539	Taxa de natalitat (‰) ¹	8,6
Homes	6.307	Taxa de mortalitat (‰) ¹	5,1
Dones	6.232	Índex sintètic de fecunditat ¹	1,3
Índex de masculinitat	101,2		
Creixement de població 2015-2020	175	Població estrangera 2020	771
% Creixement de població 2015-2020	1,4	% Població estrangera	6,1
% Població 0-14 anys	17,7	Homes	400
% Població 65 i més anys	13,6	Dones	371
Taxa de joventut (%)	10,6	% Població estrangera de nacionalitat europea	25,3
Índex d'envelliment	76,7	% Població estrangera de nacionalitat africana	29,4
Índex de sobreenvelliment	13,8	% Població estrangera de nacionalitat americana	36,4
Índex de dependència global	45,6	% Població estrangera de la resta del món	8,8

¹ Les dades de les taxes de natalitat, mortalitat i de l'índex sintètic de fecunditat són de l'any 2019



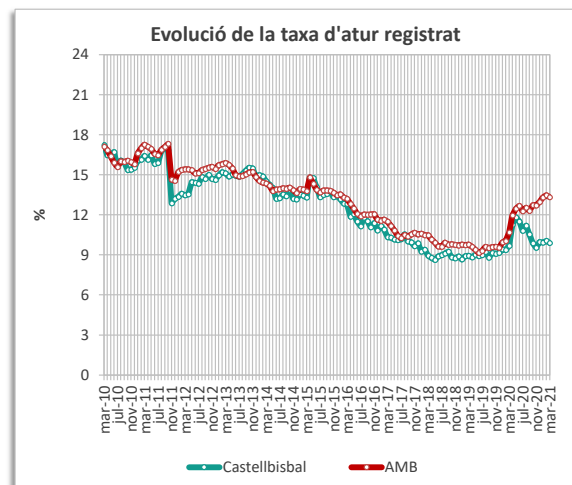
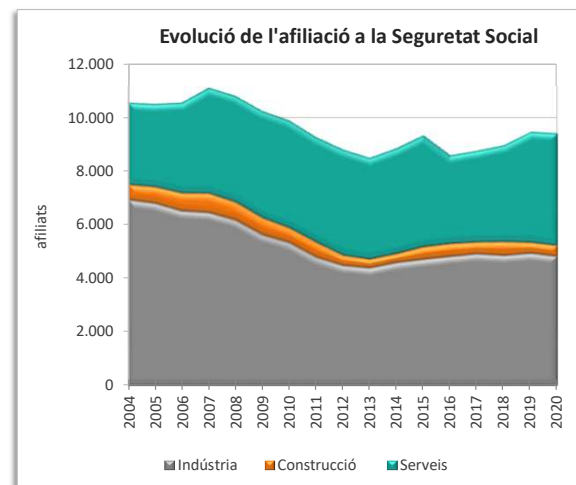
Activitat econòmica

Renda Familiar Disponible per càpita 2020 (€) ²	14.320	Atur registrat març 2021	642
Índex RFDPD 2020 (AMB = 100) ²	80,5	Taxa d'atur	9,9
Població activa 2021 (1trim)	6.489	Atur masculí	238
Afiliació Seguretat Social desembre 2020 ²	9.401	Atur femení	404
% Agricultura	0,1	Atur estranger masculí	23
% Indústria	51,1	Atur estranger femení	45
% Construcció	4,3	Atur jove masculí (<20 a 34 anys)	69
% Serveis	44,5	Atur jove femení (<20 a 34 anys)	68

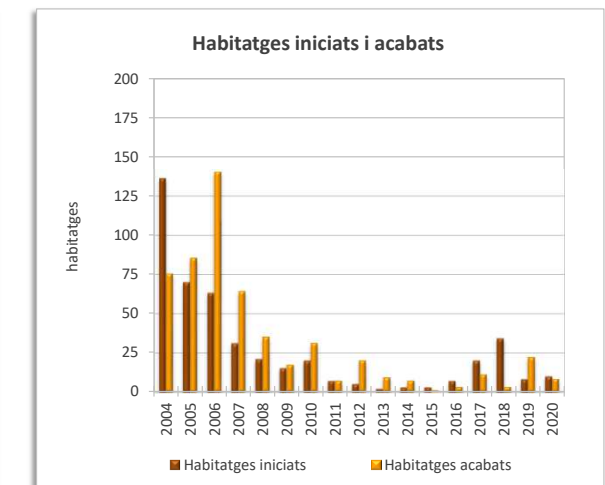
Edificis i habitatges

Edificis destinats a habitatges 2011	2.855	Habitatges iniciats 2020	10
% edificis en mal estat o ruïnós	0,6	Habitatges acabats 2020	8
% edificis en estat deficient	1,8	Mitjana anual habitatges acabats 2004-2020	32
Habitatges familiars 2011	5.247	Habitatges HPO iniciats 2020	0
% habitatges principals	81,1	Habitatges HPO acabats 2020	0
% habitatges secundaris	15,7	Mitjana anual habitatges acabats HPO 2004-2020	0
% habitatges no principals buits	3,2		

² Dades provisionals



La davallada que s'observa a la sèrie al novembre de 2011 és deguda a l'actualització de les dades de població activa.



Superfície (km²) 12,966514
 Densitat de població (habitants/(km²)) 5.203

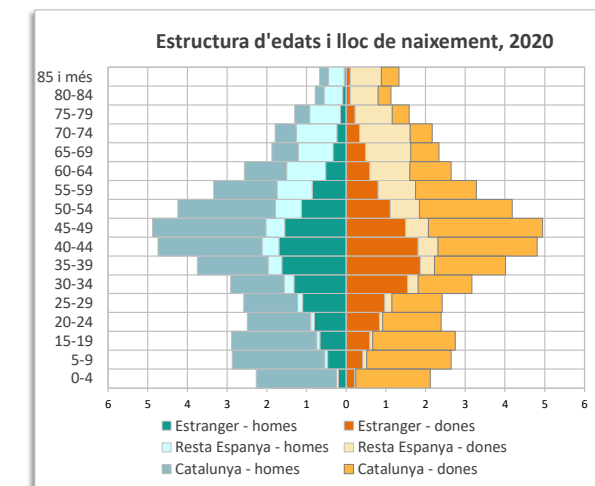
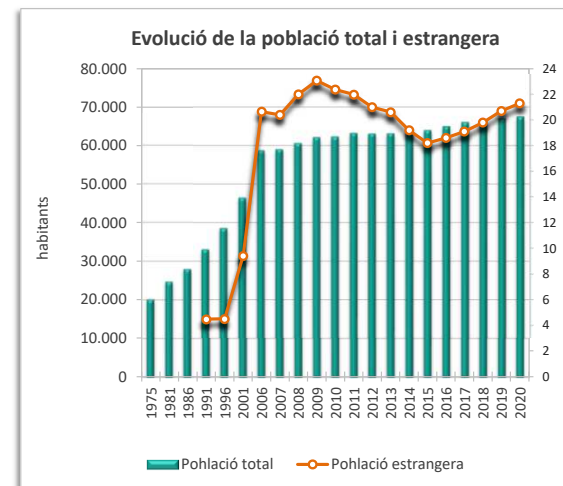
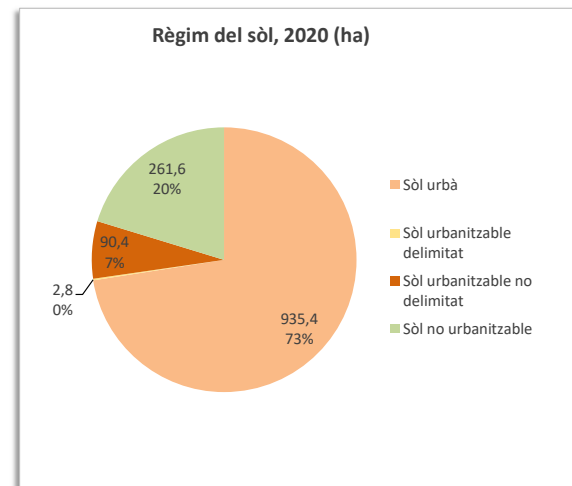
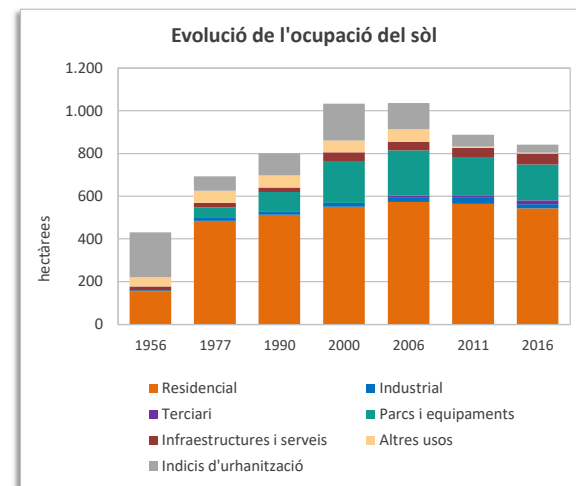
Territori

Superfície segons usos del sòl 2016 (ha)	1.296,7	Superfície segons planejament 2020 (ha)	1.290,2
Sòl ocupat (ha)	841,0	Sòl urbà (ha)	935,4
% Ocupació del sòl	64,9	Sòl urbanitzable delimitat (ha)	2,8
% Sòl residencial	64,5	Sòl urbanitzable no delimitat (ha)	90,4
% Sòl no residencial	29,3	Sòl no urbanitzable (ha)	261,6
% Sòl per a infraestructures i sistemes	6,2		
Densitat neta (habitants/ha sòl residencial)	120		

Població

Població 2020	67.460	Taxa de natalitat (‰) ¹	6,9
Homes	33.162	Taxa de mortalitat (‰) ¹	6,7
Dones	34.298	Índex sintètic de fecunditat ¹	1,0
Índex de masculinitat	96,7		
Creixement de població 2015-2020	3.569	Població estrangera 2020	21
% Creixement de població 2015-2020	5,6	% Població estrangera	7.288,0
% Població 0-14 anys	16,0	Homes	7.084
% Població 65 i més anys	15,0	Dones	60
Taxa de joventut (%)	9,3	% Població estrangera de nacionalitat europea	6,5
Índex d'envelliment	93,5	% Població estrangera de nacionalitat africana	24,0
Índex de sobreenvelliment	13,3	% Població estrangera de nacionalitat americana	10,0
Índex de dependència global	44,9	% Població estrangera de la resta del món	0,0

¹ Les dades de les taxes de natalitat, mortalitat i de l'índex sintètic de fecunditat són de l'any 2019



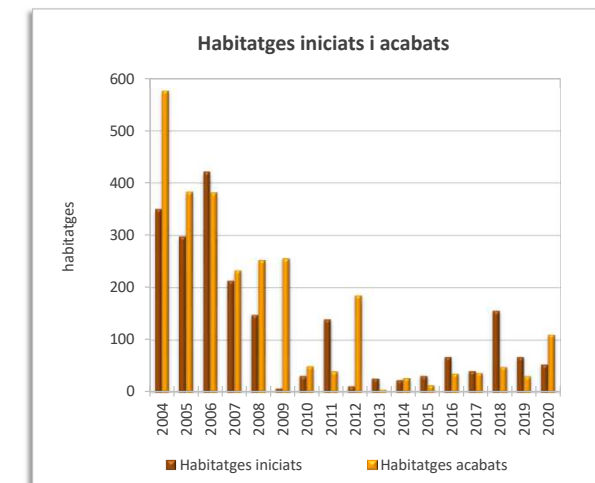
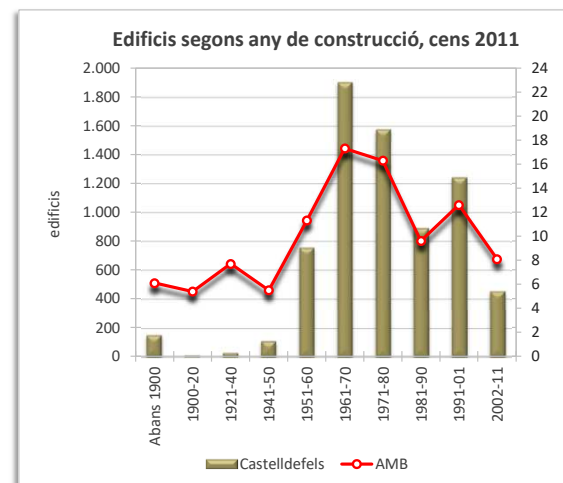
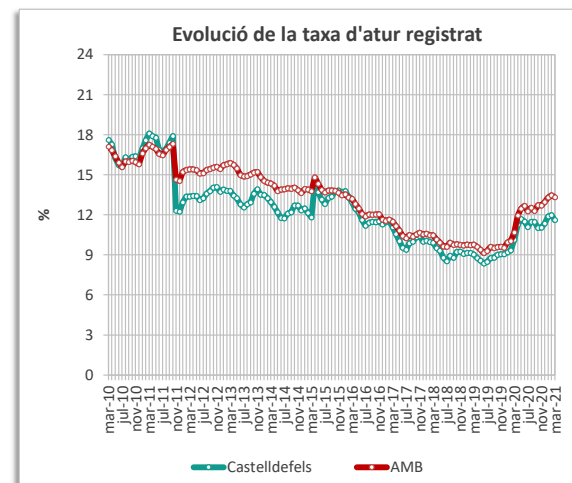
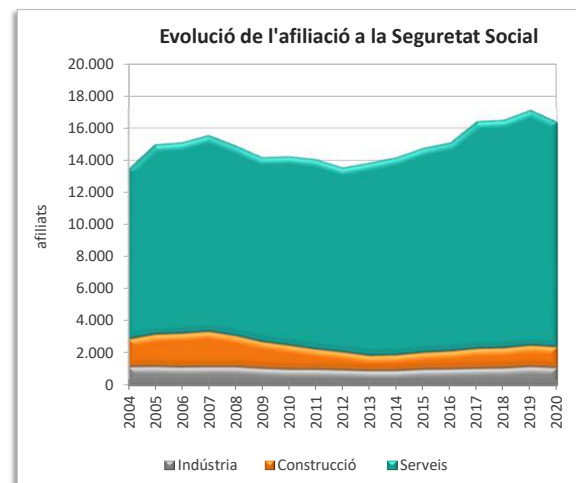
Activitat econòmica

Renda Familiar Disponible per càpita 2020 (€) ²	17.239	Atur registrat març 2021	3.682
Índex RFDPD 2020 (AMB = 100) ²	96,9	Taxa d'atur	11,6
Població activa 2021 (1trim)	31.711	Atur masculí	1.647
Afiliació Seguretat Social desembre 2020 ²	16.345	Atur femení	2.035
% Agricultura	0,0	Atur estranger masculí	393
% Indústria	6,6	Atur estranger femení	446
% Construcció	7,9	Atur jove masculí (<20 a 34 anys)	415
% Serveis	85,4	Atur jove femení (<20 a 34 anys)	445

² Dades provisionals

Edificis i habitatges

Edificis destinats a habitatges 2011	7.100	Habitatges iniciats 2020	53
% edificis en mal estat o ruïnós	2,0	Habitatges acabats 2020	110
% edificis en estat deficient	10,7	Mitjana anual habitatges acabats 2004-2020	157
Habitatges familiars 2011	32.214	Habitatges HPO iniciats 2020	0
% habitatges principals	72,6	Habitatges HPO acabats 2020	0
% habitatges secundaris	14,0	Mitjana anual habitatges acabats HPO 2004-2020	24
% habitatges no principals huits	13,3		



La davallada que s'observa a la sèrie al novembre de 2011 és deguda a l'actualització de les dades de població activa.

Superfície (km²) 30,594844
 Densitat de població (habitants/(km²)) 1.891

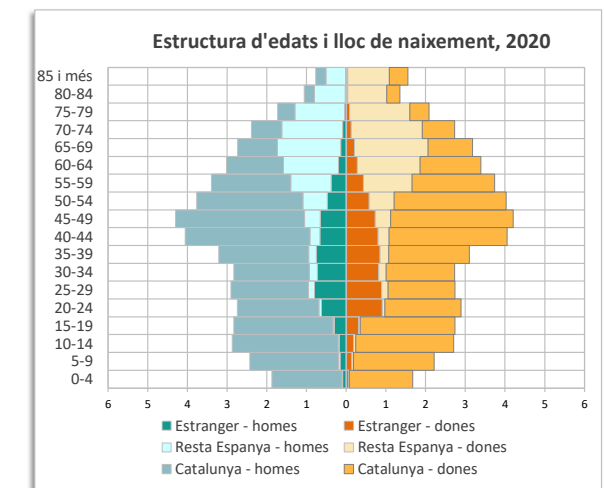
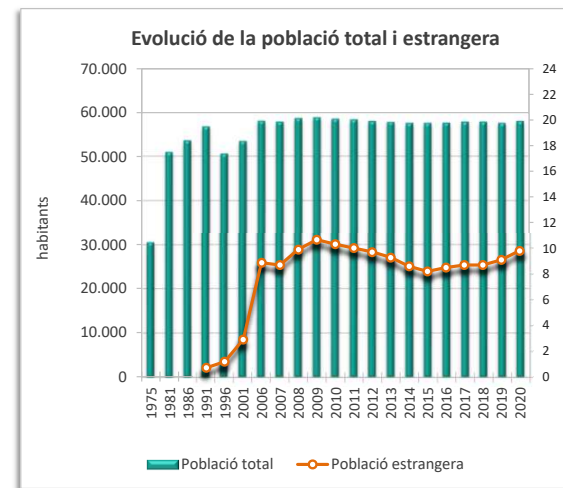
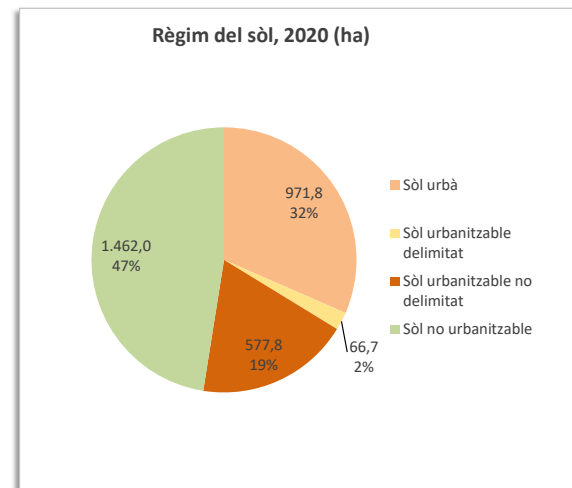
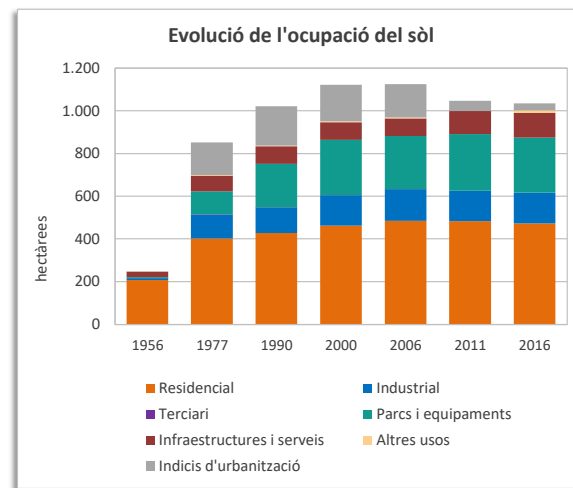
Territori

Superfície segons usos del sòl 2016 (ha)	3.059,5	Superfície segons planejament 2020 (ha)	3.078,2
Sòl ocupat (ha)	1.035,3	Sòl urbà (ha)	971,8
% Ocupació del sòl	33,8	Sòl urbanitzable delimitat (ha)	66,7
% Sòl residencial	45,7	Sòl urbanitzable no delimitat (ha)	577,8
% Sòl no residencial	43,2	Sòl no urbanitzable (ha)	1.462,0
% Sòl per a infraestructures i sistemes	11,1		
Densitat neta (habitants/ha sòl residencial)	122		

Població

Població 2020	57.855	Taxa de natalitat (‰) ¹	5,6
Homes	28.284	Taxa de mortalitat (‰) ¹	7,2
Dones	29.571	Índex sintètic de fecunditat ¹	0,9
Índex de masculinitat	95,6		
Creixement de població 2015-2020	442	Població estrangera 2020	5.668
% Creixement de població 2015-2020	0,8	% Població estrangera	9,8
% Població 0-14 anys	13,8	Homes	2.651
% Població 65 i més anys	19,6	Dones	3.017
Taxa de joventut (%)	10,0	% Població estrangera de nacionalitat europea	29,0
Índex d'envelliment	142,0	% Població estrangera de nacionalitat africana	12,4
Índex de sobreenvelliment	11,9	% Població estrangera de nacionalitat americana	38,0
Índex de dependència global	50,0	% Població estrangera de la resta del món	20,6

¹ Les dades de les taxes de natalitat, mortalitat i de l'índex sintètic de fecunditat són de l'any 2019



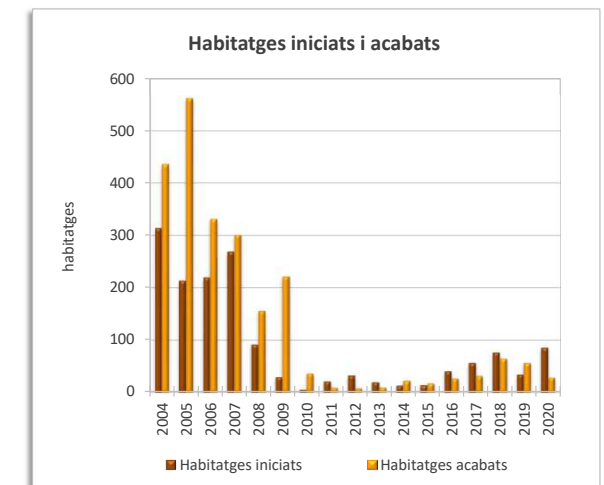
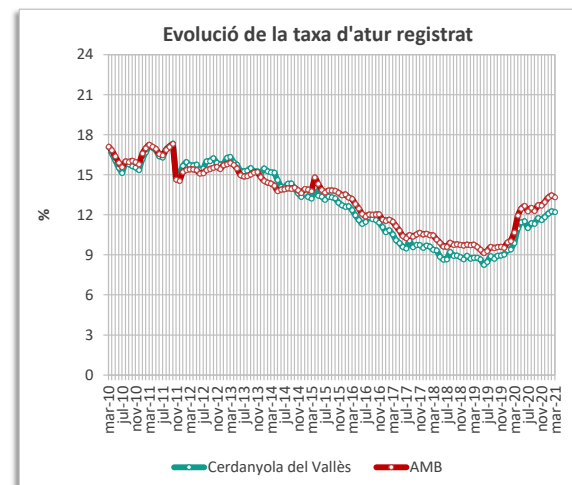
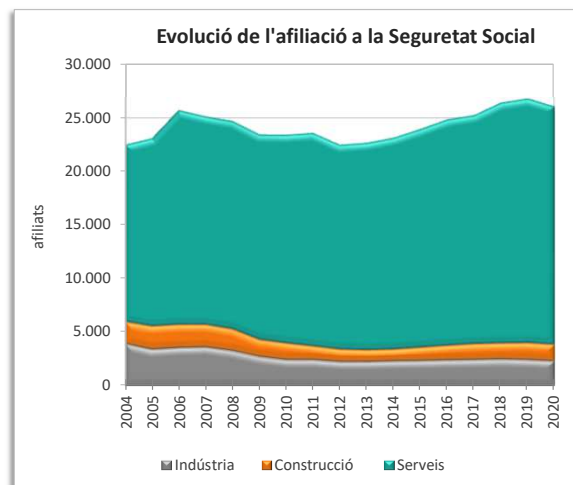
Activitat econòmica

Renda Familiar Disponible per càpita 2020 (€) ²	14.311	Atur registrat març 2021	3.314
Índex RFDPD 2020 (AMB = 100) ²	80,4	Taxa d'atur	12,2
Població activa 2021 (1trim)	27.137	Atur masculí	1.531
Afiliació Seguretat Social desembre 2020 ²	26.013	Atur femení	1.783
% Agricultura	0,0	Atur estranger masculí	224
% Indústria	8,8	Atur estranger femení	246
% Construcció	5,9	Atur jove masculí (<20 a 34 anys)	469
% Serveis	85,3	Atur jove femení (<20 a 34 anys)	414

Edificis i habitatges

Edificis destinats a habitatges 2011	7.034	Habitatges iniciats 2020	85
% edificis en mal estat o ruïnós	1,0	Habitatges acabats 2020	28
% edificis en estat deficient	4,5	Mitjana anual habitatges acabats 2004-2020	136
Habitatges familiars 2011	25.300	Habitatges HPO iniciats 2020	0
% habitatges principals	84,3	Habitatges HPO acabats 2020	0
% habitatges secundaris	1,7	Mitjana anual habitatges acabats HPO 2004-2020	31
% habitatges no principals buits	14,0		

² Dades provisionals



La davallada que s'observa a la sèrie al novembre de 2011 és deguda a l'actualització de les dades de població activa.

Superfície (km²) 24,09842
 Densitat de població (habitants/(km²)) 377

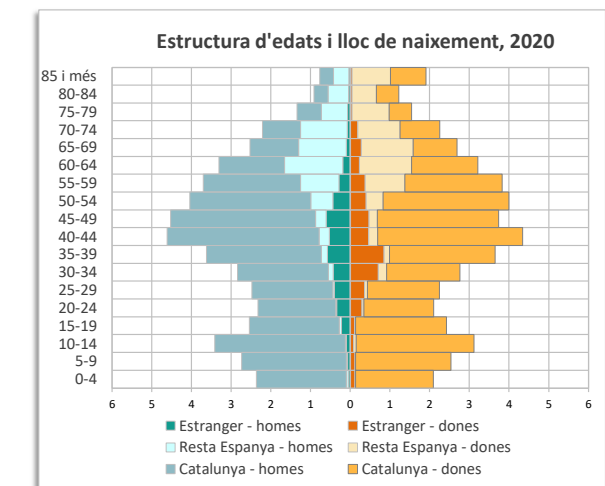
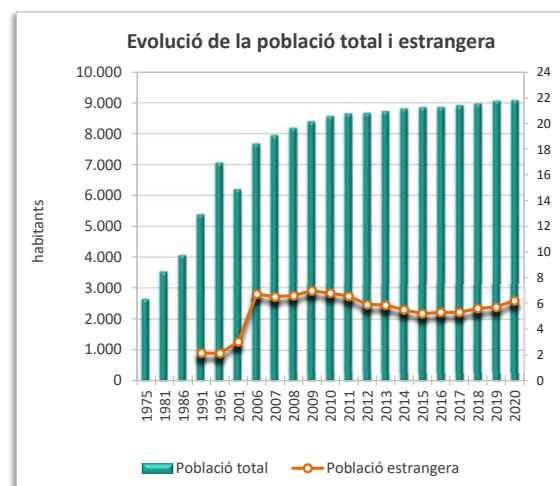
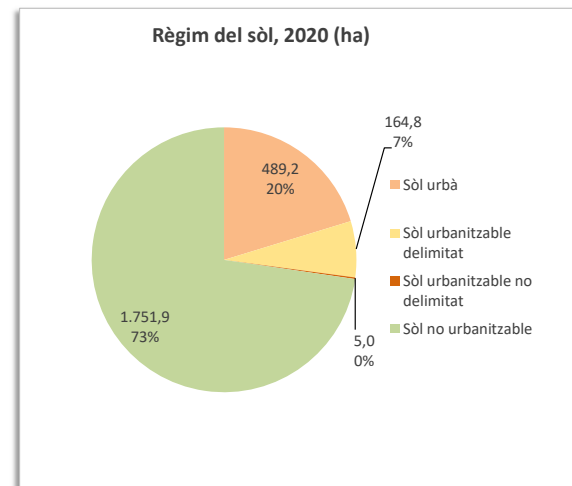
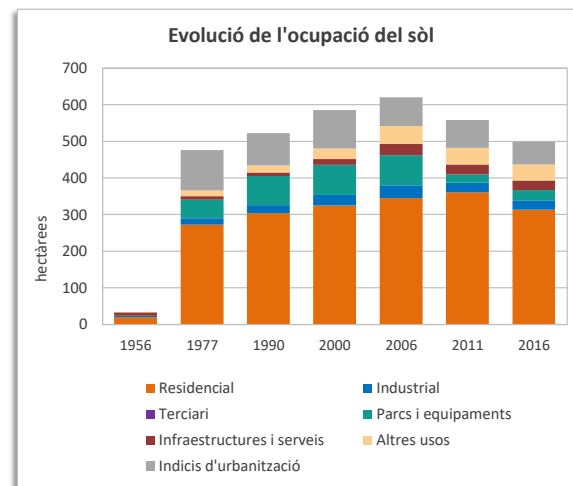
Territori

Superfície segons usos del sòl 2016 (ha)	2.409,8	Superfície segons planejament 2020 (ha)	2.410,9
Sòl ocupat (ha)	498,9	Sòl urbà (ha)	489,2
% Ocupació del sòl	20,7	Sòl urbanitzable delimitat (ha)	164,8
% Sòl residencial	62,9	Sòl urbanitzable no delimitat (ha)	5,0
% Sòl no residencial	31,8	Sòl no urbanitzable (ha)	1.751,9
% Sòl per a infraestructures i sistemes	5,3		
Densitat neta (habitants/ha sòl residencial)	28		

Població

Població 2020	9.077	Taxa de natalitat (%) ¹	6,7
Homes	4.571	Taxa de mortalitat (%) ¹	7,4
Dones	4.506	Índex sintètic de fecunditat ¹	1,1
Índex de masculinitat	101,4		
Creixement de població 2015-2020	226	Població estrangera 2020	567
% Creixement de població 2015-2020	2,6	% Població estrangera	6,2
% Població 0-14 anys	16,3	Homes	263
% Població 65 i més anys	17,4	Dones	304
Taxa de joventut (%)	8,3	% Població estrangera de nacionalitat europea	46,2
Índex d'envelliment	107,2	% Població estrangera de nacionalitat africana	18,9
Índex de sobreenvelliment	15,4	% Població estrangera de nacionalitat americana	25,6
Índex de dependència global	50,8	% Població estrangera de la resta del món	9,3

¹ Les dades de les taxes de natalitat, mortalitat i de l'índex sintètic de fecunditat són de l'any 2019



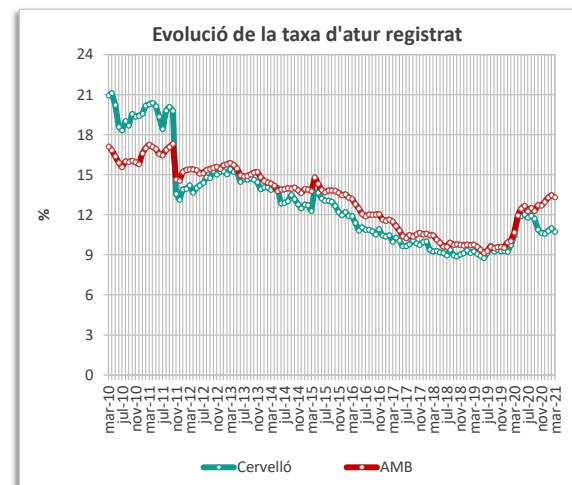
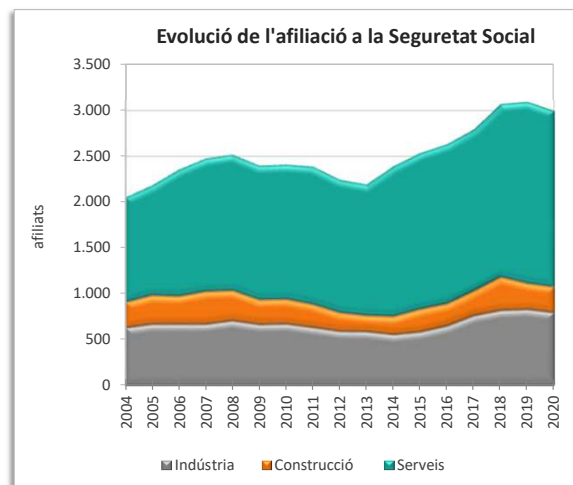
Activitat econòmica

Renda Familiar Disponible per càpita 2020 (€) ²	17.718	Atur registrat març 2021	498
Índex RFDPD 2020 (AMB = 100) ²	99,6	Taxa d'atur	10,7
Població activa 2021 (1trim)	4.641	Atur masculí	216
Afiliació Seguretat Social desembre 2020 ²	2.988	Atur femení	282
% Agricultura	0,0	Atur estranger masculí	23
% Indústria	26,5	Atur estranger femení	22
% Construcció	9,3	Atur jove masculí (<20 a 34 anys)	53
% Serveis	64,2	Atur jove femení (<20 a 34 anys)	60

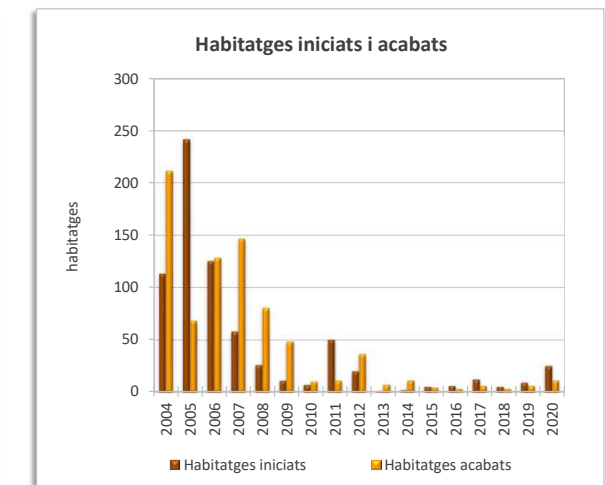
² Dades provisionals

Edificis i habitatges

Edificis destinats a habitatges 2011	2.896	Habitatges iniciats 2020	25
% edificis en mal estat o ruïnós	0,8	Habitatges acabats 2020	11
% edificis en estat deficient	2,1	Mitjana anual habitatges acabats 2004-2020	46
Habitatges familiars 2011	3.984	Habitatges HPO iniciats 2020	0
% habitatges principals	78,2	Habitatges HPO acabats 2020	0
% habitatges secundaris	13,9	Mitjana anual habitatges acabats HPO 2004-2020	3
% habitatges no principals buits	7,9		



La davallada que s'observa a la sèrie al novembre de 2011 és deguda a l'actualització de les dades de població activa.



Superfície (km²) 18,391971
 Densitat de població (habitants/(km²)) 809

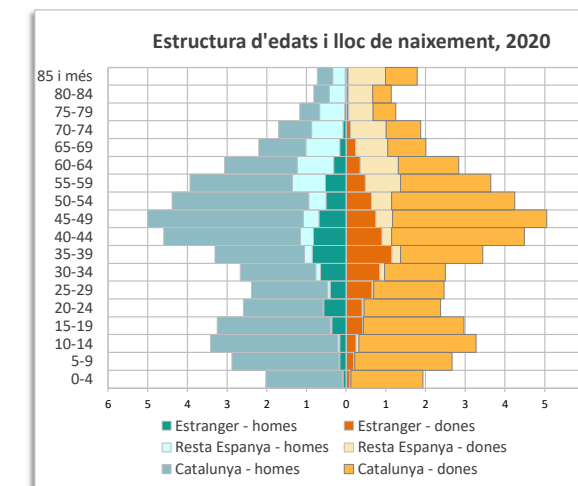
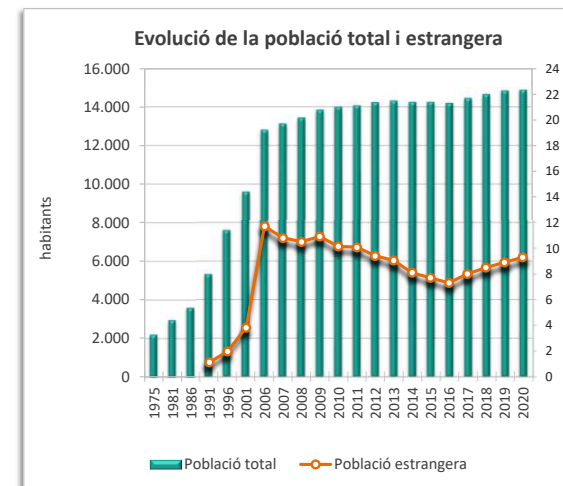
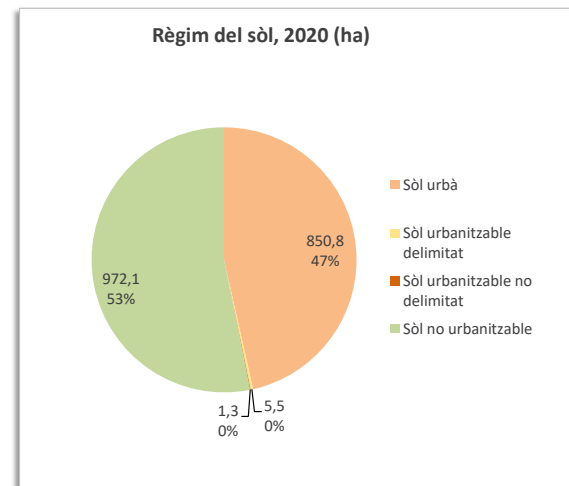
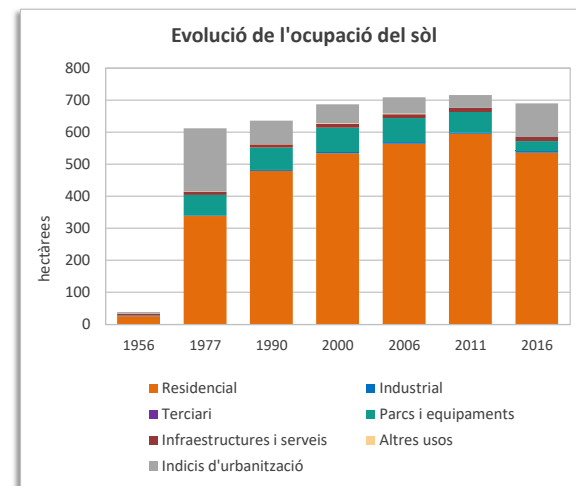
Territori

Superfície segons usos del sòl 2016 (ha)	1.839,2	Superfície segons planejament 2020 (ha)	1.829,7
Sòl ocupat (ha)	689,9	Sòl urbà (ha)	850,8
% Ocupació del sòl	37,5	Sòl urbanitzable delimitat (ha)	5,5
% Sòl residencial	77,7	Sòl urbanitzable no delimitat (ha)	1,3
% Sòl no residencial	20,4	Sòl no urbanitzable (ha)	972,1
% Sòl per a infraestructures i sistemes	1,9		
Densitat neta (habitants/ha sòl residencial)	26		

Població

Població 2020	14.882	Taxa de natalitat (‰) ¹	8,2
Homes	7.454	Taxa de mortalitat (‰) ¹	8,8
Dones	7.428	Índex sintètic de fecunditat ¹	1,2
Índex de masculinitat	100,4		
Creixement de població 2015-2020	642	Població estrangera 2020	1.383
% Creixement de població 2015-2020	4,5	% Població estrangera	9,3
% Població 0-14 anys	16,2	Homes	648
% Població 65 i més anys	14,6	Dones	735
Taxa de joventut (%)	9,8	% Població estrangera de nacionalitat europea	29,4
Índex d'envelliment	90,0	% Població estrangera de nacionalitat africana	14,6
Índex de sobreenvelliment	17,3	% Població estrangera de nacionalitat americana	52,2
Índex de dependència global	44,5	% Població estrangera de la resta del món	3,8

¹ Les dades de les taxes de natalitat, mortalitat i de l'índex sintètic de fecunditat són de l'any 2019



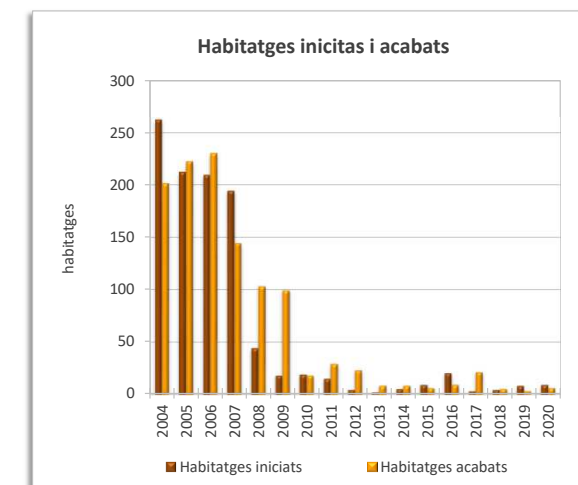
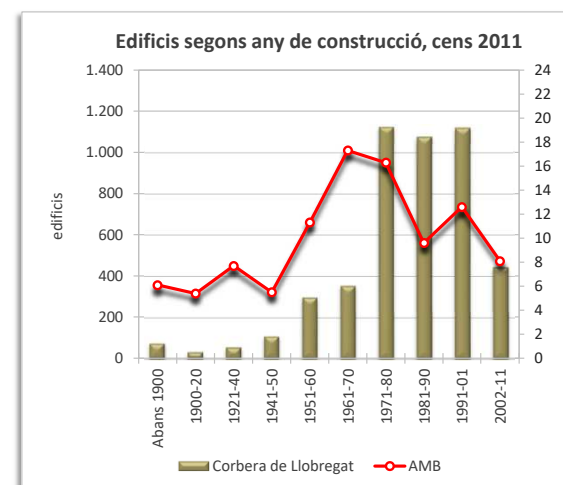
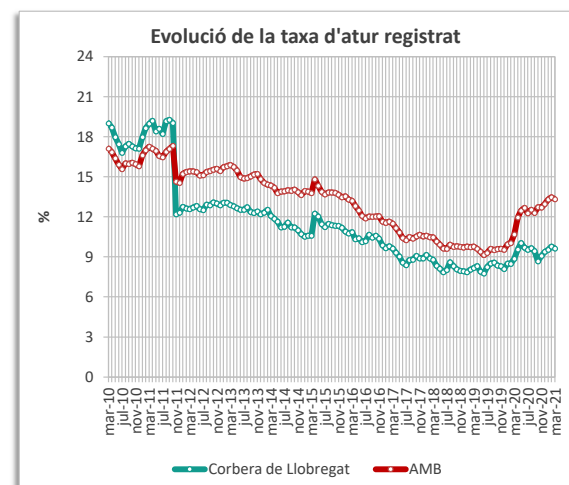
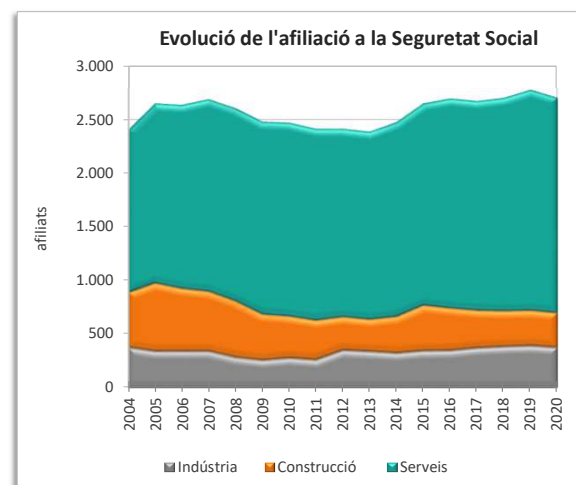
Activitat econòmica

Renda Familiar Disponible per càpita 2020 (€) ²	19.115	Atur registrat març 2021	723
Índex RFDPD 2020 (AMB = 100) ²	107,4	Taxa d'atur	9,6
Població activa 2021 (1trim)	7.505	Atur masculí	339
Afiliació Seguretat Social desembre 2020 ²	2.697	Atur femení	384
% Agricultura	0,5	Atur estranger masculí	55
% Indústria	13,2	Atur estranger femení	44
% Construcció	11,9	Atur jove masculí (<20 a 34 anys)	94
% Serveis	74,3	Atur jove femení (<20 a 34 anys)	79

Edificis i habitatges

Edificis destinats a habitatges 2011	4.665	Habitatges iniciats 2020	9
% edificis en mal estat o ruïnós	0,4	Habitatges acabats 2020	6
% edificis en estat deficient	3,6	Mitjana anual habitatges acabats 2004-2020	67
Habitatges familiars 2011	6.722	Habitatges HPO iniciats 2020	0
% habitatges principals	75,4	Habitatges HPO acabats 2020	0
% habitatges secundaris	18,1	Mitjana anual habitatges acabats HPO 2004-2020	2
% habitatges no principals buits	6,5		

² Dades provisionals



La davallada que s'observa a la sèrie al novembre de 2011 és deguda a l'actualització de les dades de població activa.

Superfície (km²) 7,0
 Densitat de població (habitants/(km²)) 12.870

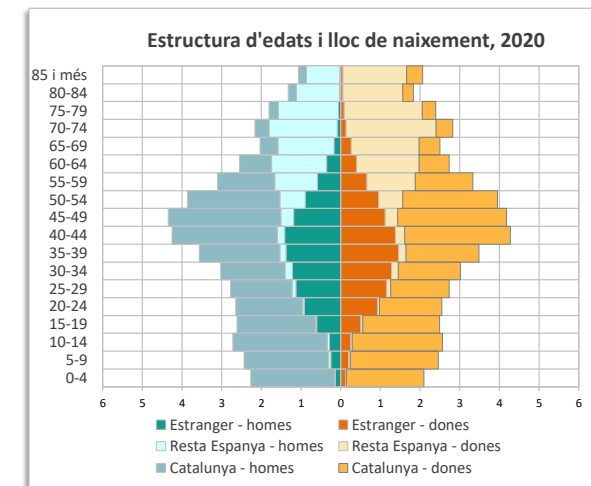
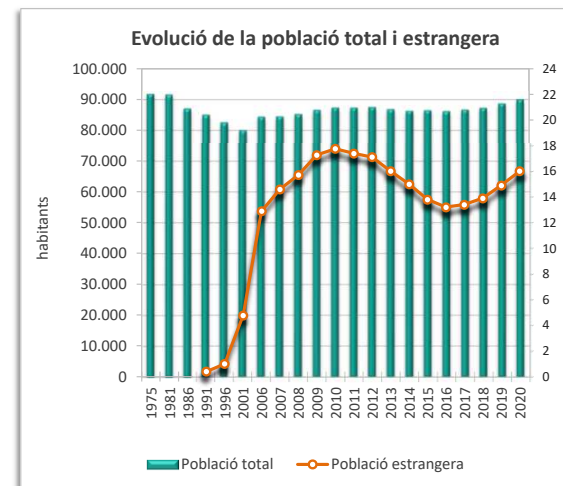
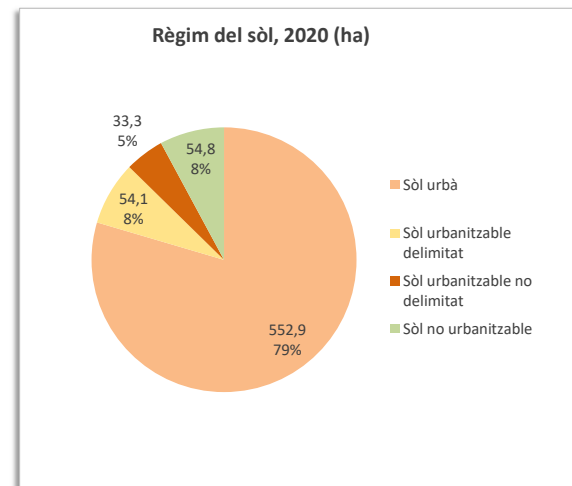
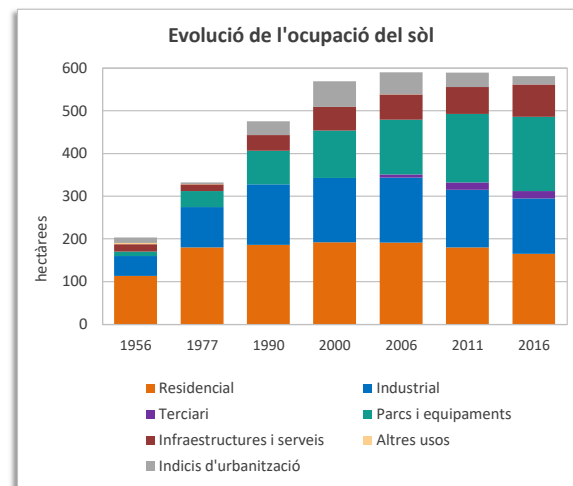
Territori

Superfície segons usos del sòl 2016 (ha)	698,8	Superfície segons planejament 2020 (ha)	695,1
Sòl ocupat (ha)	581,6	Sòl urbà (ha)	552,9
% Ocupació del sòl	83,2	Sòl urbanitzable delimitat (ha)	54,1
% Sòl residencial	28,4	Sòl urbanitzable no delimitat (ha)	33,3
% Sòl no residencial	58,6	Sòl no urbanitzable (ha)	54,8
% Sòl per a infraestructures i sistemes	13,0		
Densitat neta (habitants/ha sòl residencial)	520		

Població

Població 2020	89.936	Taxa de natalitat (‰) ¹	8,4
Homes	43.622	Taxa de mortalitat (‰) ¹	8,3
Dones	46.314	Índex sintètic de fecunditat ¹	1,3
Índex de masculinitat	94,2		
Creixement de població 2015-2020	3.560	Població estrangera 2020	14.356
% Creixement de població 2015-2020	4,1	% Població estrangera	16,0
% Població 0-14 anys	14,5	Homes	7.275
% Població 65 i més anys	20,0	Dones	7.081
Taxa de joventut (%)	9,3	% Població estrangera de nacionalitat europea	21,1
Índex d'envelliment	137,5	% Població estrangera de nacionalitat africana	24,2
Índex de sobreenvelliment	15,7	% Població estrangera de nacionalitat americana	42,0
Índex de dependència global	52,7	% Població estrangera de la resta del món	12,8

¹ Les dades de les taxes de natalitat, mortalitat i de l'índex sintètic de fecunditat són de l'any 2019



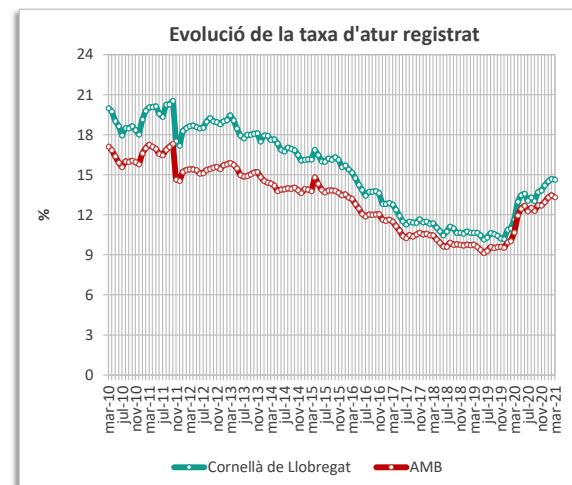
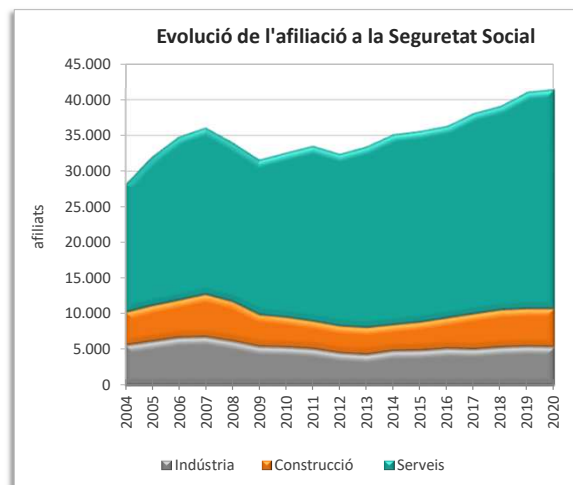
Activitat econòmica

Renda Familiar Disponible per càpita 2020 (€) ²	13.797	Atur registrat març 2021	6.207
Índex RFDPD 2020 (AMB = 100) ²	77,5	Taxa d'atur	14,7
Població activa 2021 (1trim)	42.362	Atur masculí	2.884
Afiliació Seguretat Social desembre 2020 ²	41.397	Atur femení	3.323
% Agricultura	0,1	Atur estranger masculí	715
% Indústria	12,8	Atur estranger femení	734
% Construcció	13,1	Atur jove masculí (<20 a 34 anys)	778
% Serveis	74,1	Atur jove femení (<20 a 34 anys)	847

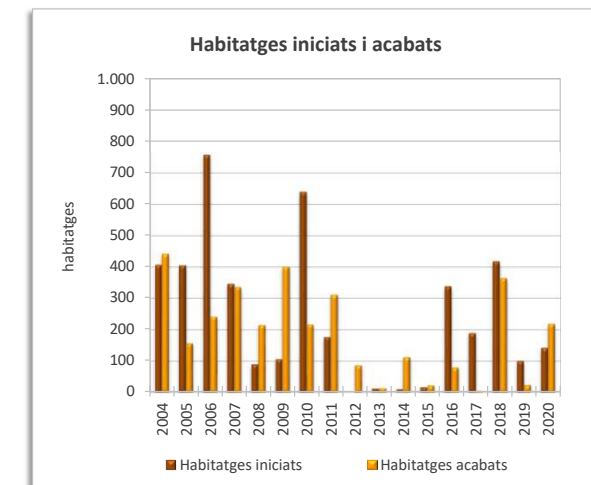
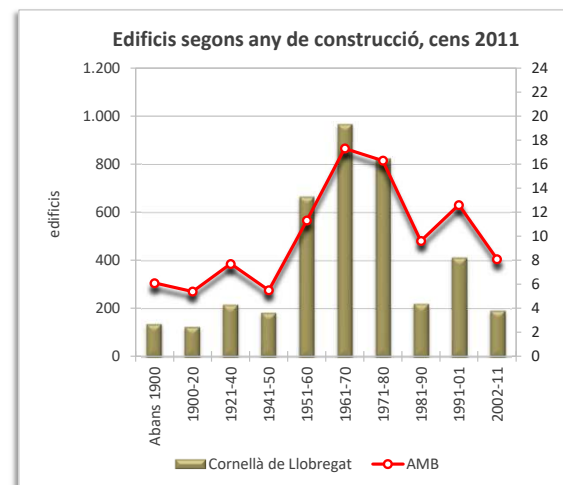
² Dades provisionals

Edificis i habitatges

Edificis destinats a habitatges 2011	3.926	Habitatges iniciats 2020	140
% edificis en mal estat o ruïnós	3,7	Habitatges acabats 2020	217
% edificis en estat deficient	10,0	Mitjana anual habitatges acabats 2004-2020	190
Habitatges familiars 2011	36.662	Habitatges HPO iniciats 2020	0
% habitatges principals	91,2	Habitatges HPO acabats 2020	22
% habitatges secundaris	1,5	Mitjana anual habitatges acabats HPO 2004-2020	44
% habitatges no principals buits	7,3		



La davallada que s'observa a la sèrie al novembre de 2011 és deguda a l'actualització de les dades de població activa.



Superfície (km²) 4,5365914
 Densitat de població (habitants/(km²)) 10.393

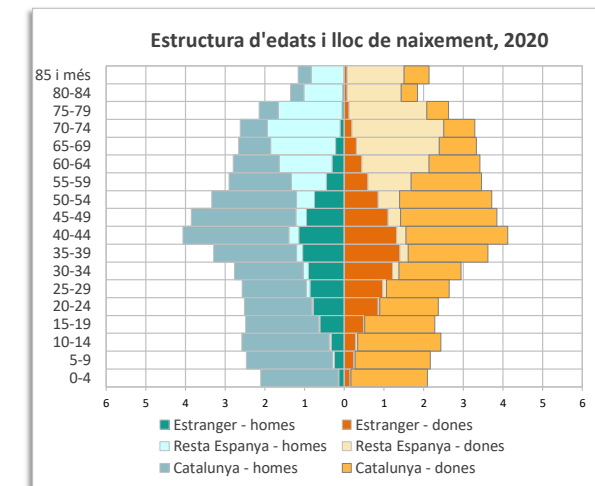
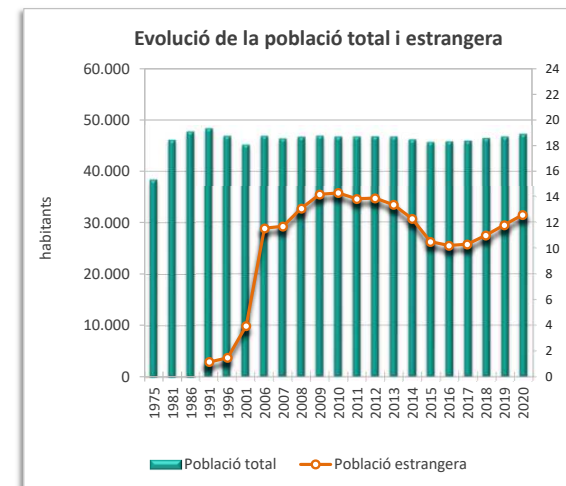
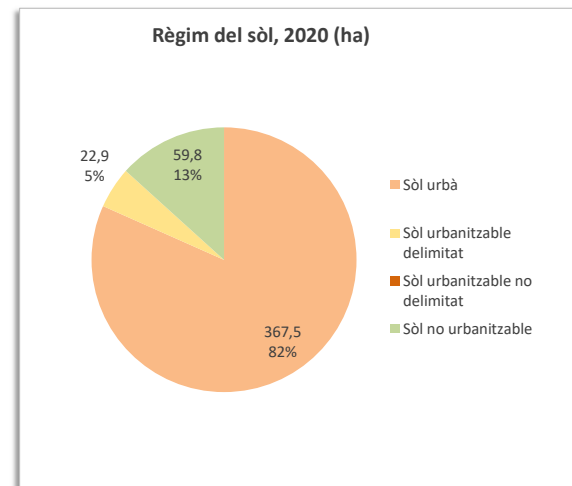
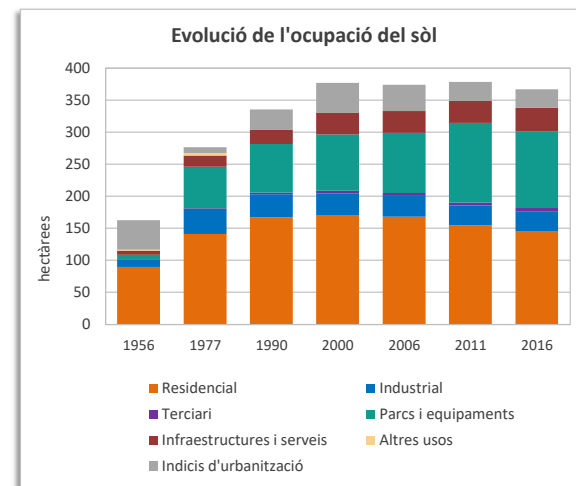
Territori

Superfície segons usos del sòl 2016 (ha)	453,7	Superfície segons planejament 2020 (ha)	450,3
Sòl ocupat (ha)	367,1	Sòl urbà (ha)	367,5
% Ocupació del sòl	80,9	Sòl urbanitzable delimitat (ha)	22,9
% Sòl residencial	39,7	Sòl urbanitzable no delimitat (ha)	0,0
% Sòl no residencial	50,3	Sòl no urbanitzable (ha)	59,8
% Sòl per a infraestructures i sistemes	10,0		
Densitat neta (habitants/ha sòl residencial)	314		

Població

Població 2020	47.150	Taxa de natalitat (%) ¹	7,2
Homes	22.461	Taxa de mortalitat (%) ¹	8,2
Dones	24.689	Índex sintètic de fecunditat ¹	1,2
Índex de masculinitat	91,0		
Creixement de població 2015-2020	1.524	Població estrangera 2020	5.964
% Creixement de població 2015-2020	3,3	% Població estrangera	12,6
% Població 0-14 anys	13,9	Homes	2.858
% Població 65 i més anys	23,1	Dones	3.106
Taxa de joventut (%)	8,7	% Població estrangera de nacionalitat europea	27,4
Índex d'envelliment	167,0	% Població estrangera de nacionalitat africana	9,0
Índex de sobreenvelliment	14,3	% Població estrangera de nacionalitat americana	49,6
Índex de dependència global	58,7	% Població estrangera de la resta del món	14,0

¹ Les dades de les taxes de natalitat, mortalitat i de l'índex sintètic de fecunditat són de l'any 2019



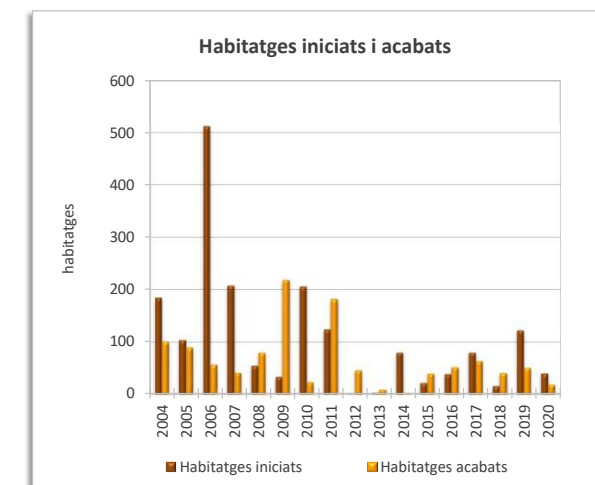
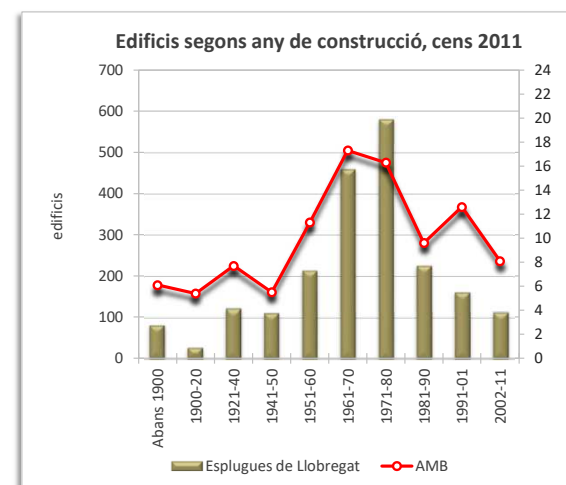
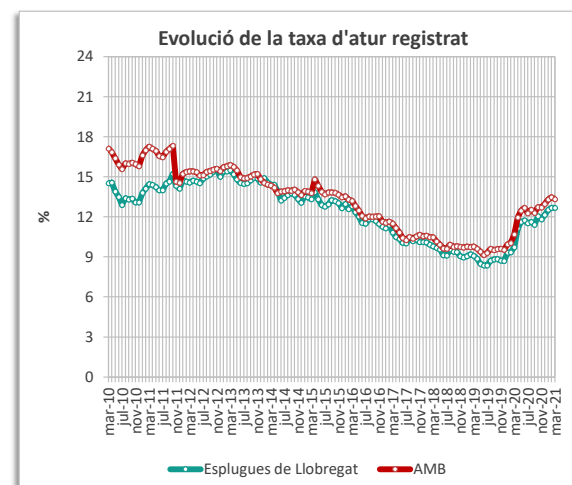
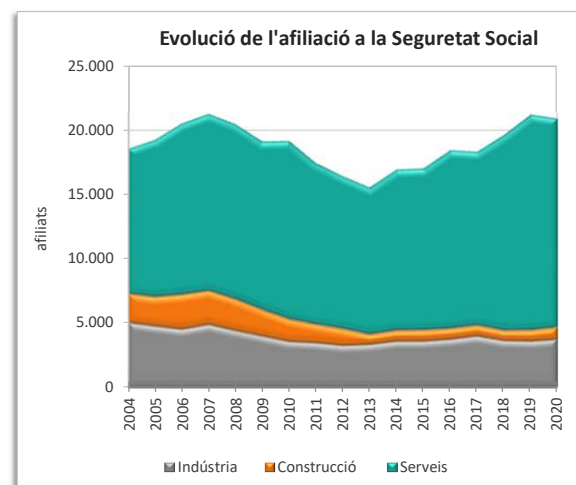
Activitat econòmica

Renda Familiar Disponible per càpita 2020 (€) ²	17.014	Atur registrat març 2021	2.670
Índex RFDPD 2020 (AMB = 100) ²	95,6	Taxa d'atur	12,7
Població activa 2021 (1trim)	21.079	Atur masculí	1.200
Afiliació Seguretat Social desembre 2020 ²	20.860	Atur femení	1.470
% Agricultura	0,0	Atur estranger masculí	223
% Indústria	17,9	Atur estranger femení	214
% Construcció	4,5	Atur jove masculí (<20 a 34 anys)	349
% Serveis	77,6	Atur jove femení (<20 a 34 anys)	325

Edificis i habitatges

Edificis destinats a habitatges 2011	2.091	Habitatges iniciats 2020	39
% edificis en mal estat o ruïnós	1,7	Habitatges acabats 2020	18
% edificis en estat deficient	6,7	Mitjana anual habitatges acabats 2004-2020	65
Habitatges familiars 2011	19.453	Habitatges HPO iniciats 2020	0
% habitatges principals	90,1	Habitatges HPO acabats 2020	1
% habitatges secundaris	3,2	Mitjana anual habitatges acabats HPO 2004-2020	16
% habitatges no principals buits	6,7		

² Dades provisionals



La davallada que s'observa a la sèrie al novembre de 2011 és deguda a l'actualització de les dades de població activa.

Superfície (km²) 30,751395
 Densitat de població (habitants/(km²)) 1.530

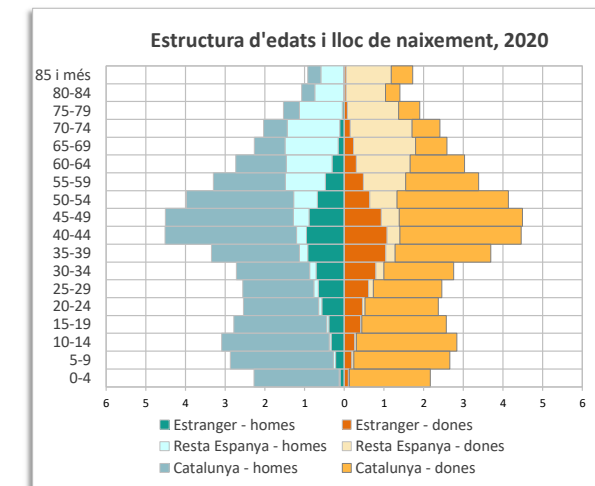
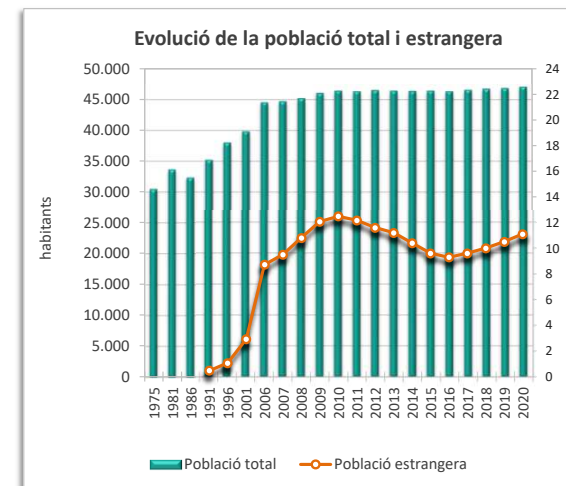
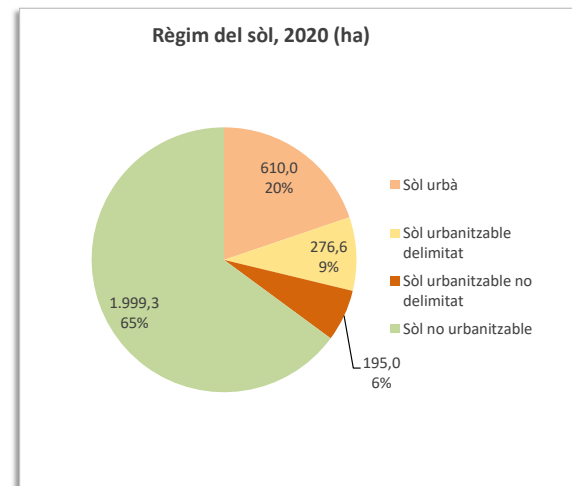
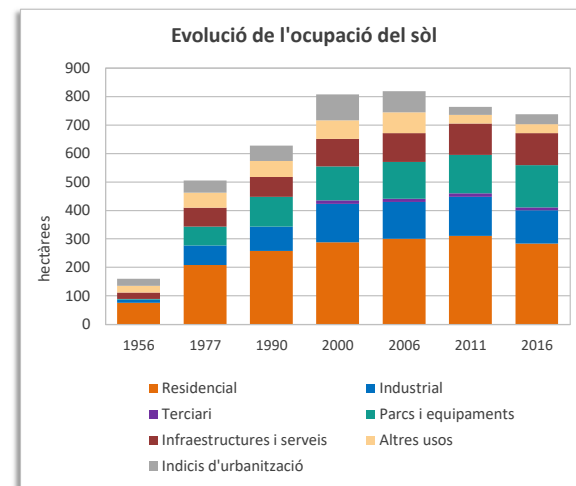
Territori

Superfície segons usos del sòl 2016 (ha)	3.075,1	Superfície segons planejament 2020 (ha)	3.080,9
Sòl ocupat (ha)	737,7	Sòl urbà (ha)	610,0
% Ocupació del sòl	24,0	Sòl urbanitzable delimitat (ha)	276,6
% Sòl residencial	38,5	Sòl urbanitzable no delimitat (ha)	195,0
% Sòl no residencial	46,2	Sòl no urbanitzable (ha)	1.999,3
% Sòl per a infraestructures i sistemes	15,3		
Densitat neta (habitants/ha sòl residencial)	163		

Població

Població 2020	47.057	Taxa de natalitat (%) ¹	7,4
Homes	23.022	Taxa de mortalitat (%) ¹	7,1
Dones	24.035	Índex sintètic de fecunditat ¹	1,1
Índex de masculinitat	95,8		
Creixement de població 2015-2020	652	Població estrangera 2020	5.233
% Creixement de població 2015-2020	1,4	% Població estrangera	11,1
% Població 0-14 anys	15,9	Homes	2.619
% Població 65 i més anys	17,8	Dones	2.614
Taxa de joventut (%)	9,2	% Població estrangera de nacionalitat europea	42,8
Índex d'envelliment	111,6	% Població estrangera de nacionalitat africana	16,9
Índex de sobreenvelliment	14,9	% Població estrangera de nacionalitat americana	26,7
Índex de dependència global	50,7	% Població estrangera de la resta del món	13,6

¹ Les dades de les taxes de natalitat, mortalitat i de l'índex sintètic de fecunditat són de l'any 2019



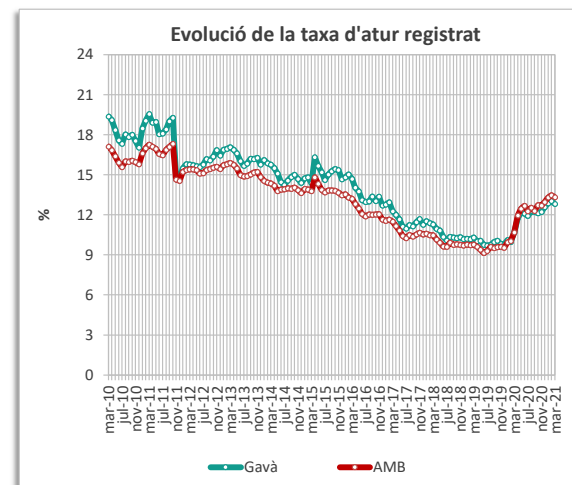
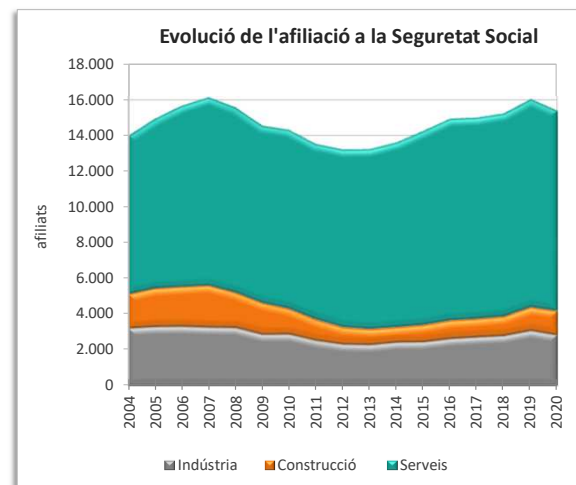
Activitat econòmica

Renda Familiar Disponible per càpita 2020 (€) ²	15.456	Atur registrat març 2021	2.852
Índex RFDPD 2020 (AMB = 100) ²	86,9	Taxa d'atur	12,8
Població activa 2021 (1trim)	22.253	Atur masculí	1.258
Afiliació Seguretat Social desembre 2020 ²	15.359	Atur femení	1.594
% Agricultura	0,5	Atur estranger masculí	186
% Indústria	18,0	Atur estranger femení	228
% Construcció	8,7	Atur jove masculí (<20 a 34 anys)	390
% Serveis	72,9	Atur jove femení (<20 a 34 anys)	372

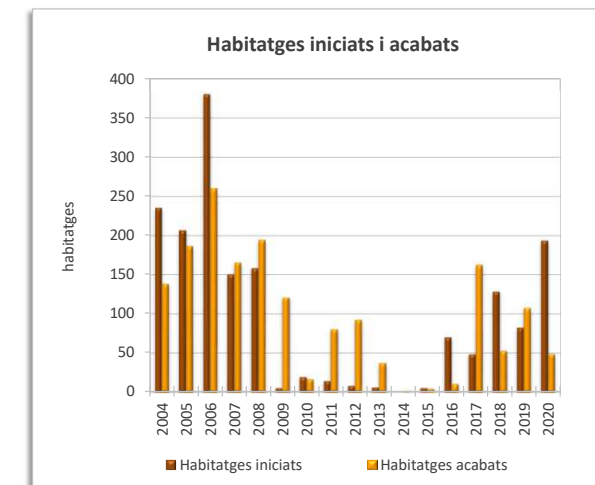
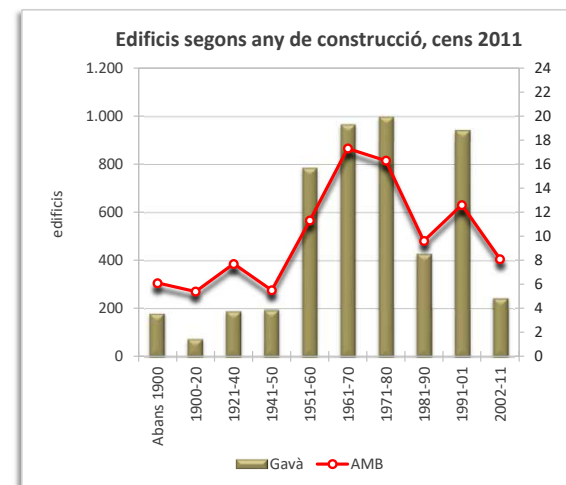
² Dades provisionals

Edificis i habitatges

Edificis destinats a habitatges 2011	4.994	Habitatges iniciats 2020	193
% edificis en mal estat o ruïnós	1,5	Habitatges acabats 2020	48
% edificis en estat deficient	5,8	Mitjana anual habitatges acabats 2004-2020	98
Habitatges familiars 2011	21.428	Habitatges HPO iniciats 2020	0
% habitatges principals	82,5	Habitatges HPO acabats 2020	0
% habitatges secundaris	9,5	Mitjana anual habitatges acabats HPO 2004-2020	28
% habitatges no principals buits	8,1		



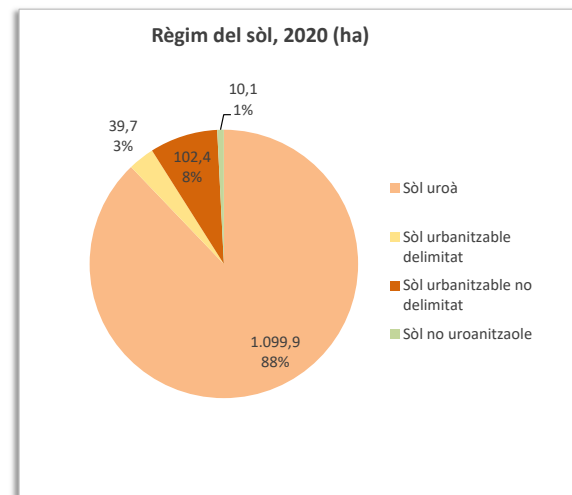
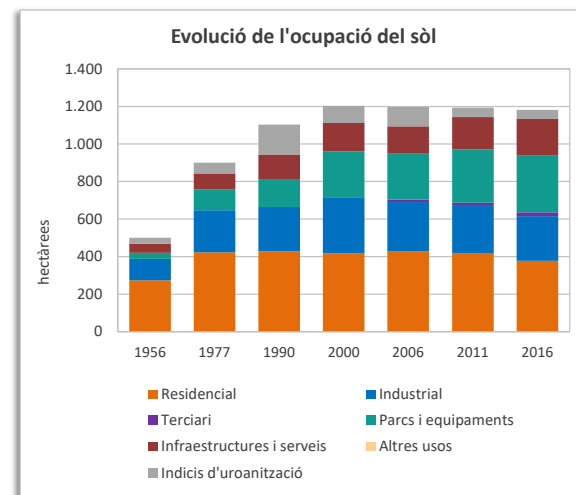
La davallada que s'observa a la sèrie al novembre de 2011 és deguda a l'actualització de les dades de població activa.



Superfície (km ²)	12,529646
Densitat de població (habitants/(km ²))	21.500

Territori

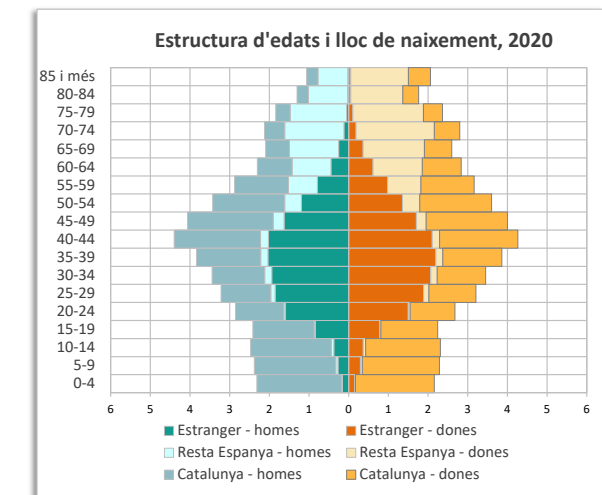
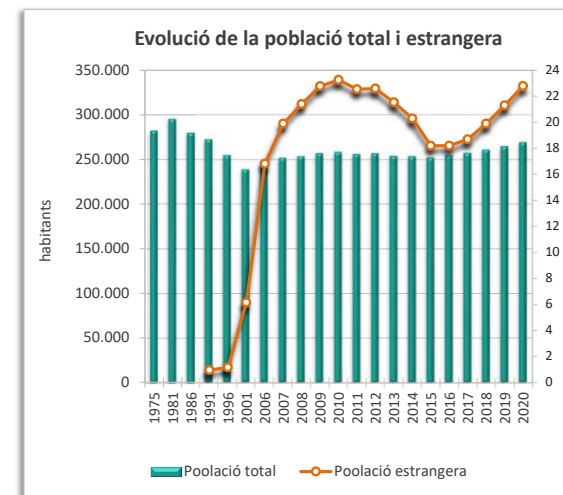
Superfície segons usos del sòl 2016 (ha)	1.253,0	Superfície segons planejament 2020 (ha)	1.252,1
Sòl ocupat (ha)	1.181,6	Sòl urbà (ha)	1.099,9
% Ocupació del sòl	94,3	Sòl urbanitzable delimitat (ha)	39,7
% Sòl residencial	32,0	Sòl urbanitzable no delimitat (ha)	102,4
% Sòl no residencial	51,5	Sòl no urbanitzable (ha)	10,1
% Sòl per a infraestructures i sistemes	16,5		
Densitat neta (habitants/ha sòl residencial)	674		



Població

Població 2020	269.382	Taxa de natalitat (‰) ¹	8,9
Homes	130.289	Taxa de mortalitat (‰) ¹	7,8
Dones	139.093	Índex sintètic de fecunditat ¹	1,3
Índex de masculinitat	93,7		
Creixement de població 2015-2020	17.211	Població estrangera 2020	61.348
% Creixement de població 2015-2020	6,8	% Població estrangera	22,8
% Població 0-14 anys	13,9	Homes	31.219
% Població 65 i més anys	20,0	Dones	30.129
Taxa de joventut (%)	9,3	% Població estrangera de nacionalitat europea	13,1
Índex d'envelliment	143,4	% Població estrangera de nacionalitat africana	12,7
Índex de sobreenvelliment	15,6	% Població estrangera de nacionalitat americana	52,3
Índex de dependència global	51,2	% Població estrangera de la resta del món	21,9

¹ Les dades de les taxes de natalitat, mortalitat i de l'índex sintètic de fecunditat són de l'any 2019



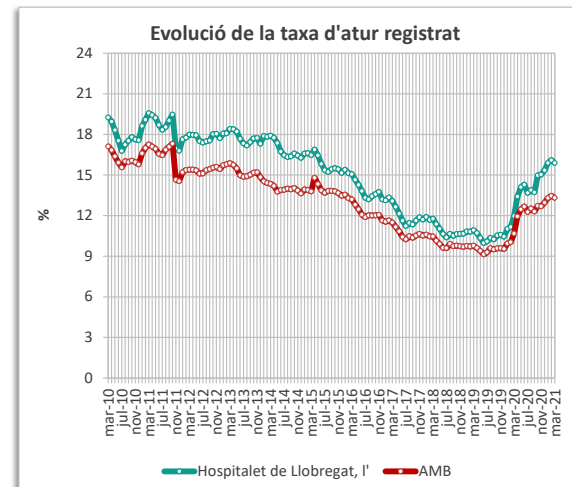
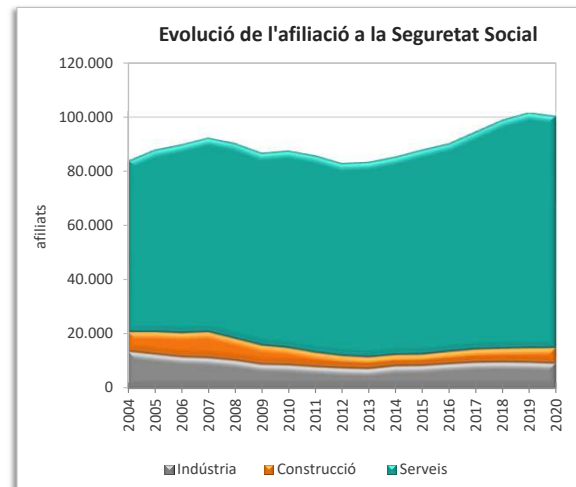
Activitat econòmica

Renda Familiar Disponible per càpita 2020 (€) ²	14.802	Atur registrat març 2021	19.494
Índex RFDPD 2020 (AMB = 100) ²	83,2	Taxa d'atur	15,9
Població activa 2021 (1trim)	122.569	Atur masculí	9.057
Afiliació Seguretat Social desembre 2020 ²	100.342	Atur femení	10.437
% Agricultura	0,0	Atur estranger masculí	2.572
% Indústria	9,1	Atur estranger femení	2.642
% Construcció	5,7	Atur jove masculí (<20 a 34 anys)	2.519
% Serveis	85,2	Atur jove femení (<20 a 34 anys)	2.803

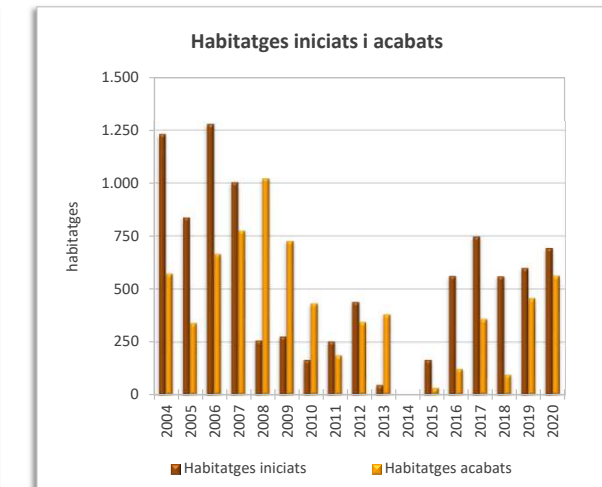
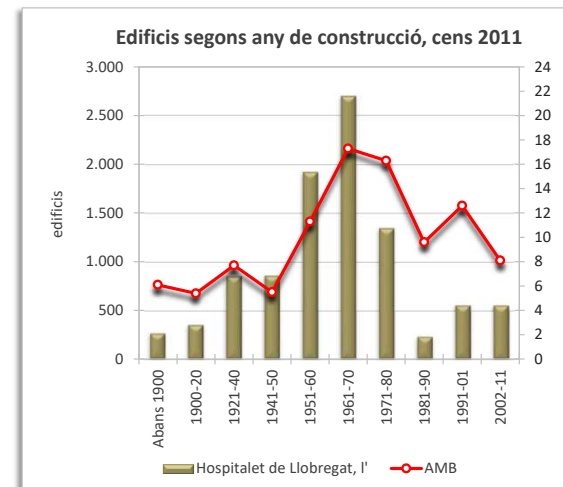
² Dades provisionals

Edificis i habitatges

Edificis destinats a habitatges 2011	9.623	Habitatges iniciats 2020	692
% edificis en mal estat o ruïnós	4,7	Habitatges acabats 2020	560
% edificis en estat deficient	13,9	Mitjana anual habitatges acabats 2004-2020	413
Habitatges familiars 2011	112.065	Habitatges HPO iniciats 2020	73
% habitatges principals	91,0	Habitatges HPO acabats 2020	147
% habitatges secundaris	1,3	Mitjana anual habitatges acabats HPO 2004-2020	140
% habitatges no principals buits	7,7		



La davallada que s'observa a la sèrie al novembre de 2011 és deguda a l'actualització de les dades de població activa.



Superfície (km²) 15,93952
 Densitat de població (habitants/(km²)) 1.627

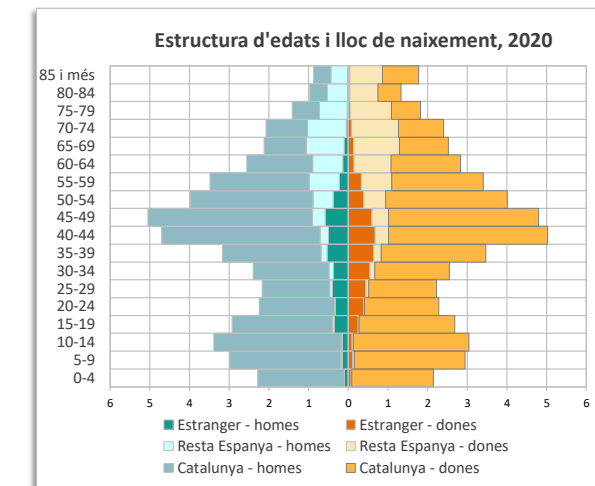
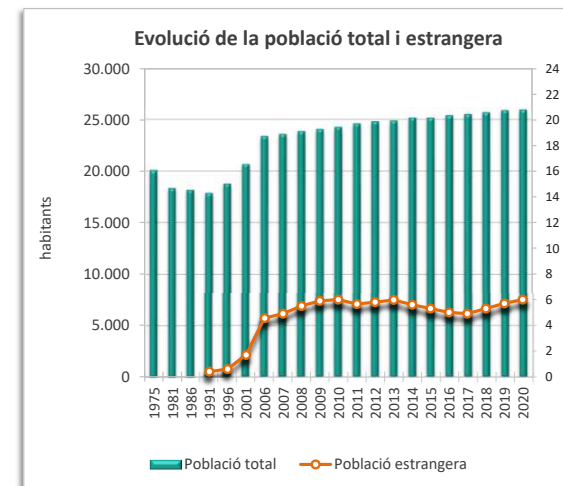
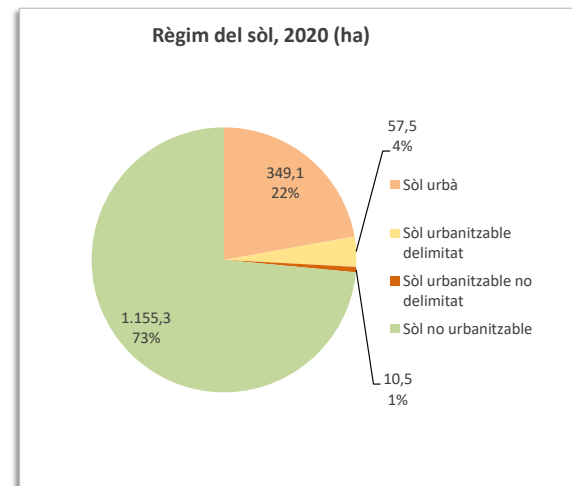
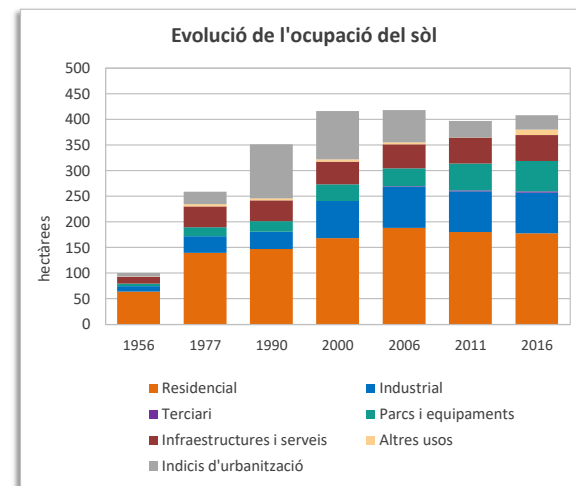
Territori

Superfície segons usos del sòl 2016 (ha)	2.594,0	Superfície segons planejament 2020 (ha)	1.572,4
Sòl ocupat (ha)	408,5	Sòl urbà (ha)	349,1
% Ocupació del sòl	25,6	Sòl urbanitzable delimitat (ha)	57,5
% Sòl residencial	43,5	Sòl urbanitzable no delimitat (ha)	10,5
% Sòl no residencial	44,1	Sòl no urbanitzable (ha)	1.155,3
% Sòl per a infraestructures i sistemes	12,4		
Densitat neta (habitants/ha sòl residencial)	143		

Població

Població 2020	25.940	Taxa de natalitat (‰) ¹	6,6
Homes	12.639	Taxa de mortalitat (‰) ¹	7,5
Dones	13.301	Índex sintètic de fecunditat ¹	1,0
Índex de masculinitat	95,0		
Creixement de població 2015-2020	785	Població estrangera 2020	1.568
% Creixement de població 2015-2020	3,1	% Població estrangera	6,0
% Població 0-14 anys	16,8	Homes	755
% Població 65 i més anys	17,3	Dones	813
Taxa de joventut (%)	8,9	% Població estrangera de nacionalitat europea	23,1
Índex d'envelliment	102,8	% Població estrangera de nacionalitat africana	20,2
Índex de sobreenvelliment	15,3	% Població estrangera de nacionalitat americana	43,0
Índex de dependència global	51,6	% Població estrangera de la resta del món	13,8

¹ Les dades de les taxes de natalitat, mortalitat i de l'índex sintètic de fecunditat són de l'any 2019



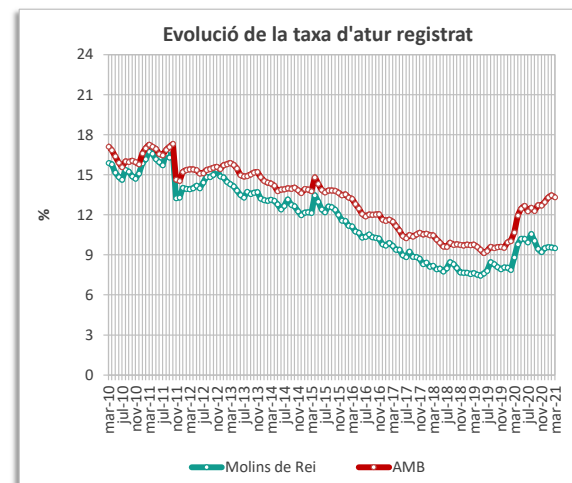
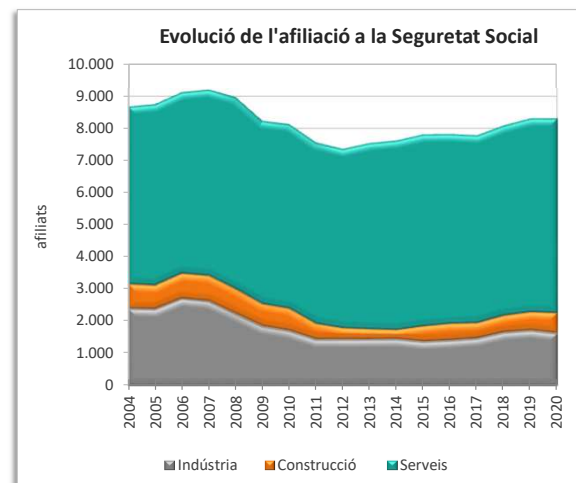
Activitat econòmica

Renda Familiar Disponible per càpita 2020 (€) ²	17.634	Atur registrat març 2021	1.219
Índex RFDPD 2020 (AMB = 100) ²	99,1	Taxa d'atur	9,5
Població activa 2021 (1trim)	12.802	Atur masculí	538
Afiliació Seguretat Social desembre 2020 ²	8.298	Atur femení	681
% Agricultura	0,2	Atur estranger masculí	62
% Indústria	19,2	Atur estranger femení	55
% Construcció	7,8	Atur jove masculí (<20 a 34 anys)	116
% Serveis	72,8	Atur jove femení (<20 a 34 anys)	129

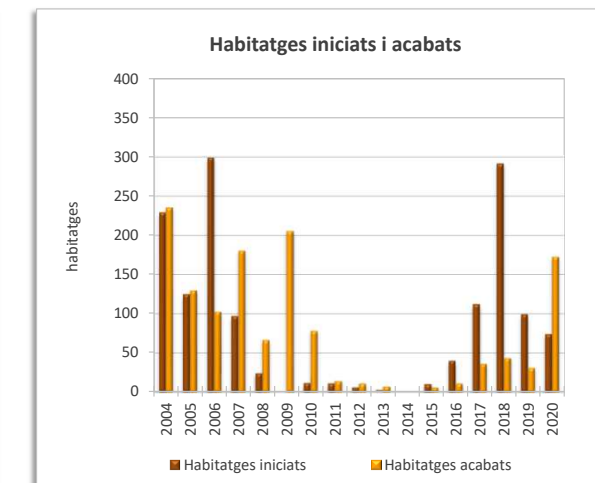
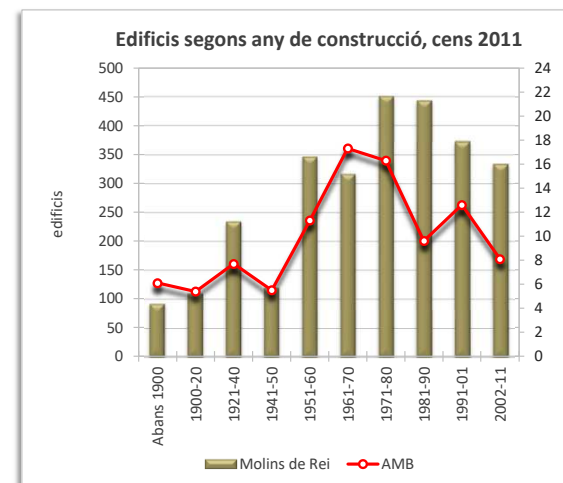
² Dades provisionals

Edificis i habitatges

Edificis destinats a habitatges 2011	2.812	Habitatges iniciats 2020	73
% edificis en mal estat o ruïnós	1,1	Habitatges acabats 2020	172
% edificis en estat deficient	11,5	Mitjana anual habitatges acabats 2004-2020	78
Habitatges familiars 2011	11.428	Habitatges HPO iniciats 2020	61
% habitatges principals	84,6	Habitatges HPO acabats 2020	35
% habitatges secundaris	5,5	Mitjana anual habitatges acabats HPO 2004-2020	11
% habitatges no principals buits	9,9		



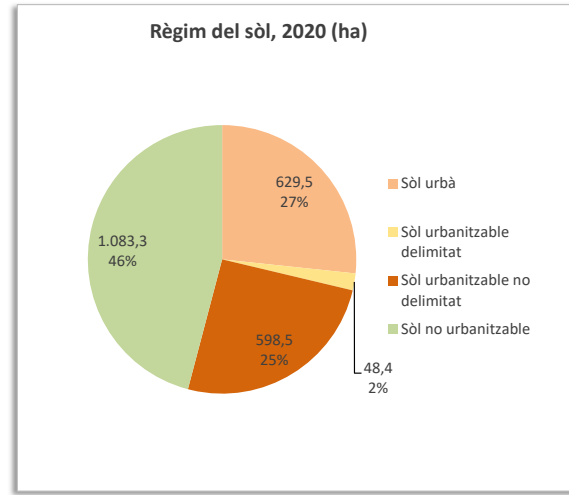
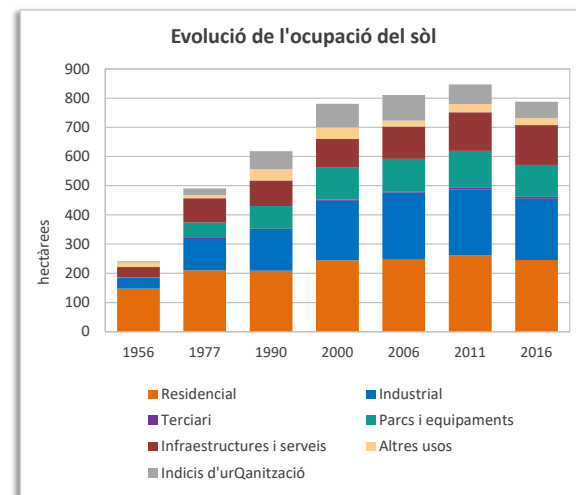
La davallada que s'observa a la sèrie al novembre de 2011 és deguda a l'actualització de les dades de població activa.



Superfície (km ²)	23,46116
Densitat de població (habitants/(km ²))	1.569

Territori

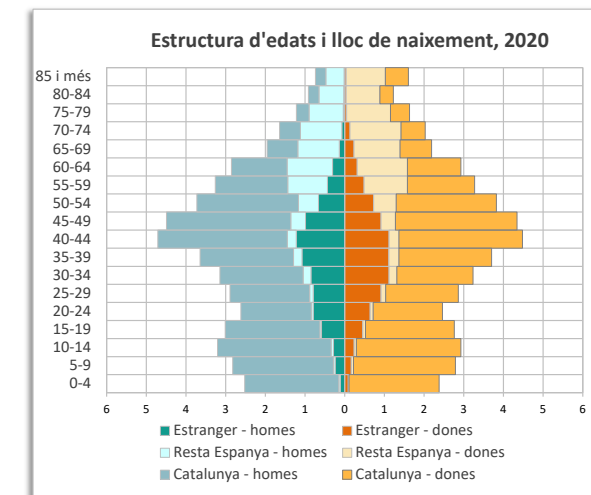
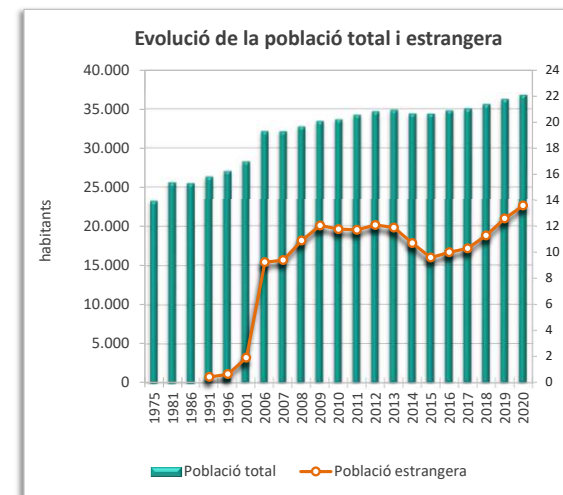
Superfície segons usos del sòl 2016 (ha)	2.346,1	Superfície segons planejament 2020 (ha)	2.359,7
Sòl ocupat (ha)	787,5	Sòl urbà (ha)	629,5
% Ocupació del sòl	33,6	Sòl urbanitzable delimitat (ha)	48,4
% Sòl residencial	31,2	Sòl urbanitzable no delimitat (ha)	598,5
% Sòl no residencial	51,4	Sòl no urbanitzable (ha)	1.083,3
% Sòl per a infraestructures i sistemes	17,4		
Densitat neta (habitants/ha sòl residencial)	141		



Població

Població 2020	36.803	Taxa de natalitat (‰) ¹	9,1
Homes	18.148	Taxa de mortalitat (‰) ¹	6,9
Dones	18.655	Índex sintètic de fecunditat ¹	1,3
Índex de masculinitat	97,3		
Creixement de població 2015-2020	2.426	Població estrangera 2020	5.000
% Creixement de població 2015-2020	7,1	% Població estrangera	13,6
% Població 0-14 anys	16,6	Homes	2.520
% Població 65 i més anys	15,1	Dones	2.480
Taxa de joventut (%)	9,6	% Població estrangera de nacionalitat europea	17,4
Índex d'envelliment	90,9	% Població estrangera de nacionalitat africana	31,4
Índex de sobreenvelliment	15,5	% Població estrangera de nacionalitat americana	34,0
Índex de dependència global	46,6	% Població estrangera de la resta del món	17,1

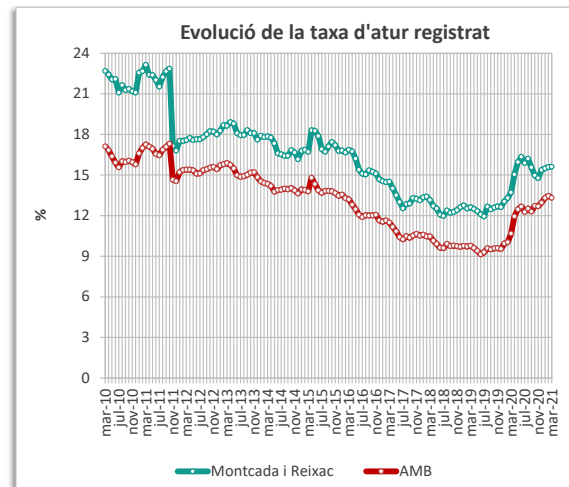
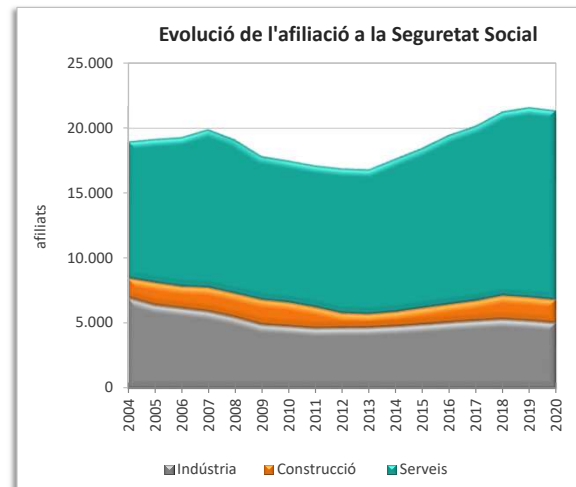
¹ Les dades de les taxes de natalitat, mortalitat i de l'índex sintètic de fecunditat són de l'any 2019



Activitat econòmica

Renda Familiar Disponible per càpita 2020 (€) ²	12.547	Atur registrat març 2021	2.833
Índex RFDPD 2020 (AMB = 100) ²	70,5	Taxa d'atur	15,6
Població activa 2021 (1trim)	18.143	Atur masculí	1.236
Afiliació Seguretat Social desembre 2020 ²	21.339	Atur femení	1.597
% Agricultura	0,0	Atur estranger masculí	242
% Indústria	23,4	Atur estranger femení	285
% Construcció	8,3	Atur jove masculí (<20 a 34 anys)	349
% Serveis	68,2	Atur jove femení (<20 a 34 anys)	404

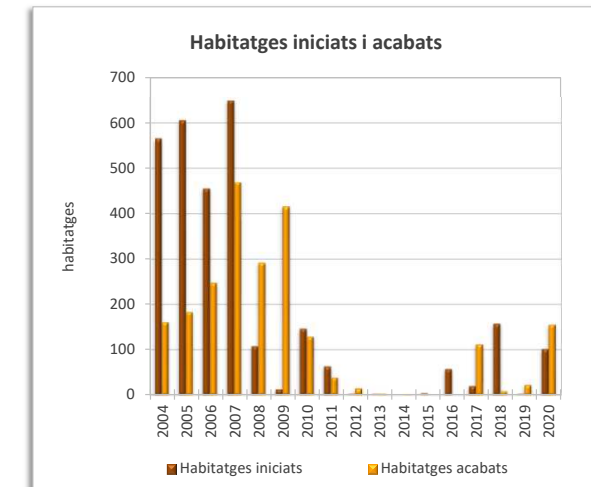
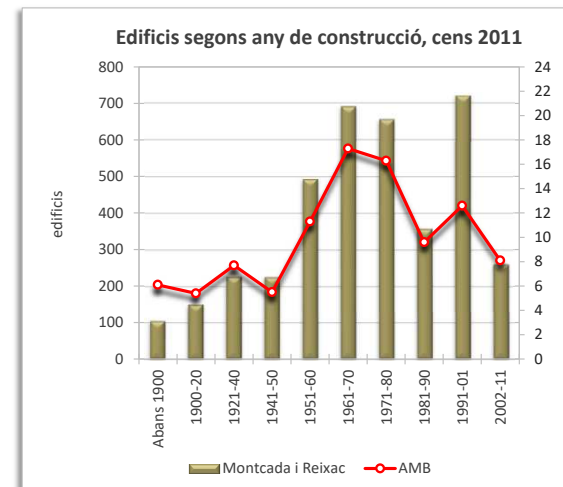
² Dades provisionals



La davallada que s'observa a la sèrie al novembre de 2011 és deguda a l'actualització de les dades de població activa.

Edificis i habitatges

Edificis destinats a habitatges 2011	3.880	Habitatges iniciats 2020	100
% edificis en mal estat o ruïnós	1,6	Habitatges acabats 2020	155
% edificis en estat deficient	5,2	Mitjana anual habitatges acabats 2004-2020	132
Habitatges familiars 2011	15.910	Habitatges HPO iniciats 2020	0
% habitatges principals	81,8	Habitatges HPO acabats 2020	1
% habitatges secundaris	2,3	Mitjana anual habitatges acabats HPO 2004-2020	33
% habitatges no principals buits	15,9		



Superfície (km²) 2,8686723
 Densitat de població (habitants/(km²)) 4.253

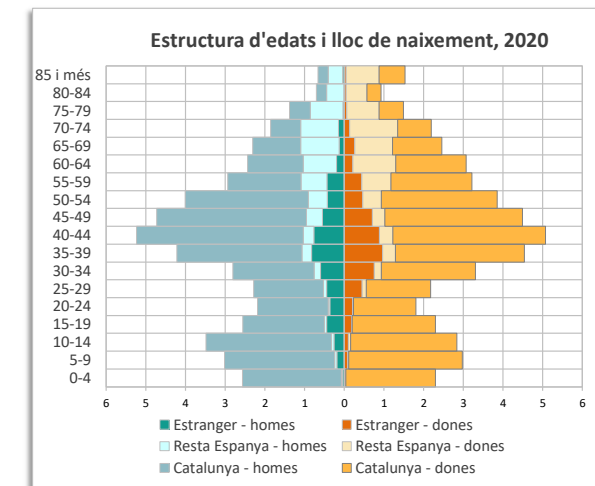
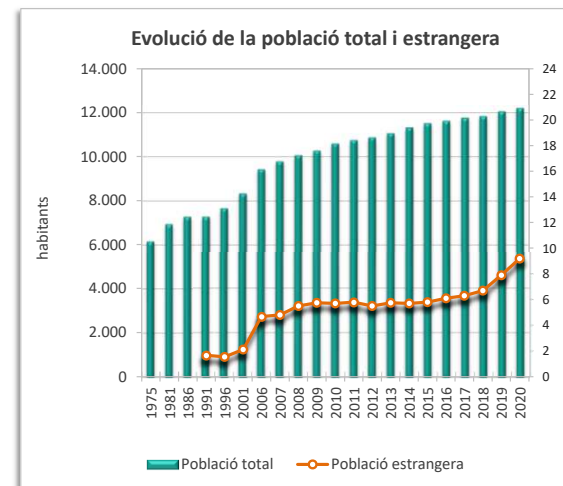
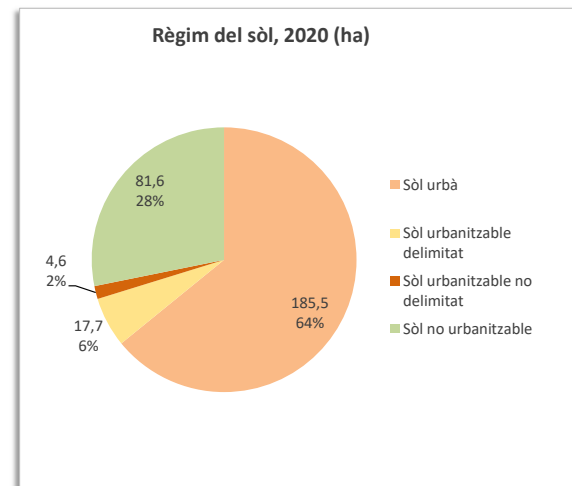
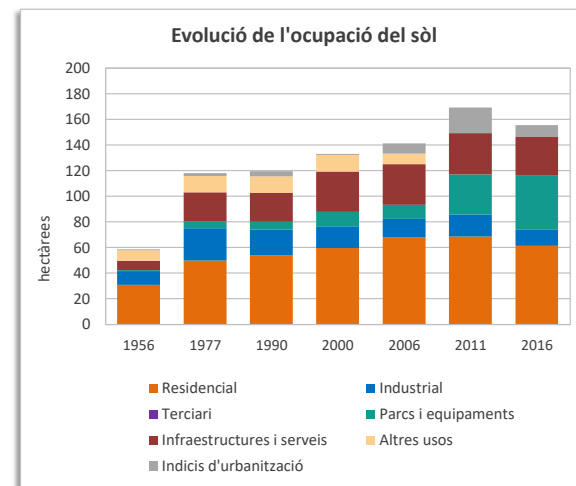
Territori

Superfície segons usos del sòl 2016 (ha)	286,9	Superfície segons planejament 2020 (ha)	289,3
Sòl ocupat (ha)	155,6	Sòl urbà (ha)	185,5
% Ocupació del sòl	54,2	Sòl urbanitzable delimitat (ha)	17,7
% Sòl residencial	39,4	Sòl urbanitzable no delimitat (ha)	4,6
% Sòl no residencial	41,1	Sòl no urbanitzable (ha)	81,6
% Sòl per a infraestructures i sistemes	19,5		
Densitat neta (habitants/ha sòl residencial)	190		

Població

Població 2020	12.200	Taxa de natalitat (%) ¹	9,1
Homes	6.029	Taxa de mortalitat (%) ¹	5,4
Dones	6.171	Índex sintètic de fecunditat ¹	1,3
Índex de masculinitat	97,7		
Creixement de població 2015-2020	699	Població estrangera 2020	1.117
% Creixement de població 2015-2020	6,1	% Població estrangera	9,2
% Població 0-14 anys	17,2	Homes	566
% Població 65 i més anys	15,6	Dones	551
Taxa de joventut (%)	7,9	% Població estrangera de nacionalitat europea	43,3
Índex d'envelliment	90,6	% Població estrangera de nacionalitat africana	7,6
Índex de sobreenvelliment	14,1	% Població estrangera de nacionalitat americana	27,3
Índex de dependència global	48,7	% Població estrangera de la resta del món	21,8

¹ Les dades de les taxes de natalitat, mortalitat i de l'índex sintètic de fecunditat són de l'any 2019



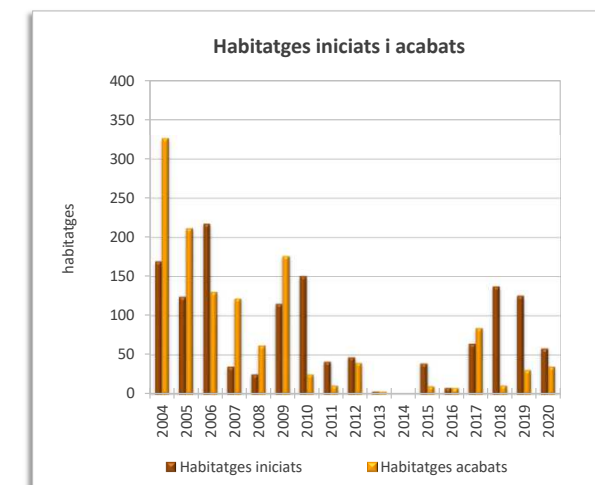
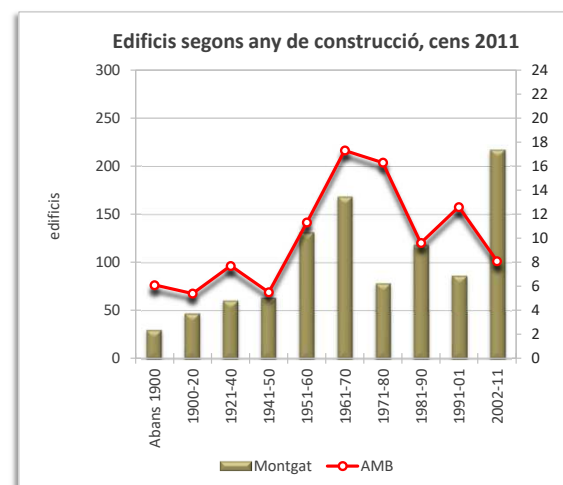
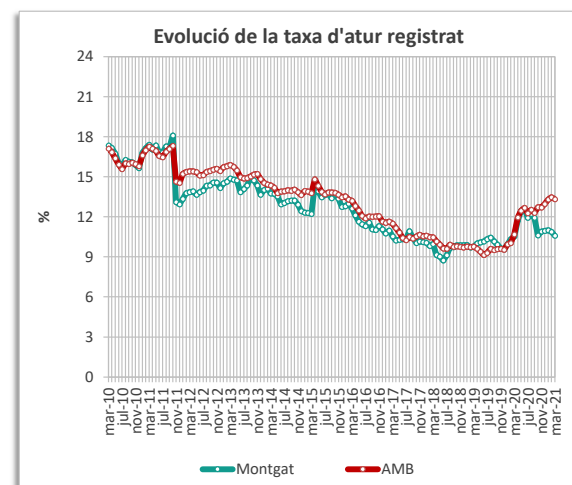
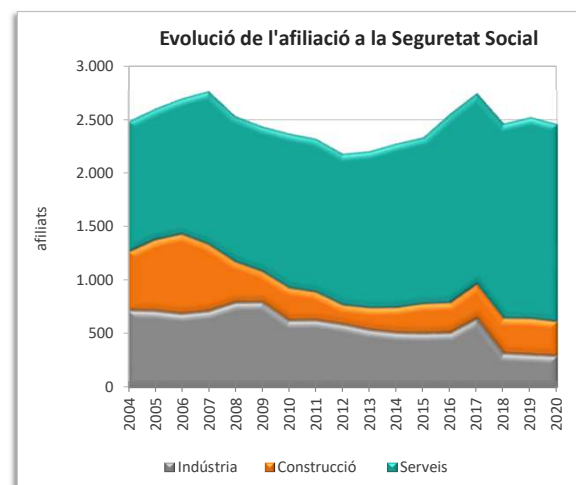
Activitat econòmica

Renda Familiar Disponible per càpita 2020 (€) ²	14.396	Atur registrat març 2021	651
Índex RFDPD 2020 (AMB = 100) ²	80,9	Taxa d'atur	10,6
Població activa 2021 (1trim)	6.156	Atur masculí	259
Afiliació Seguretat Social desembre 2020 ²	2.454	Atur femení	392
% Agricultura	0,0	Atur estranger masculí	34
% Indústria	11,8	Atur estranger femení	50
% Construcció	13,1	Atur jove masculí (<20 a 34 anys)	59
% Serveis	75,0	Atur jove femení (<20 a 34 anys)	67

Edificis i habitatges

Edificis destinats a habitatges 2011	998	Habitatges iniciats 2020	58
% edificis en mal estat o ruïnós	0,5	Habitatges acabats 2020	35
% edificis en estat deficient	7,9	Mitjana anual habitatges acabats 2004-2020	76
Habitatges familiars 2011	4.731	Habitatges HPO iniciats 2020	0
% habitatges principals	92,0	Habitatges HPO acabats 2020	0
% habitatges secundaris	1,9	Mitjana anual habitatges acabats HPO 2004-2020	24
% habitatges no principals buits	6,1		

² Dades provisionals



La davallada que s'observa a la sèrie al novembre de 2011 és deguda a l'actualització de les dades de població activa.

Superfície (km²) 8,2954931
 Densitat de població (habitants/(km²)) 1.401

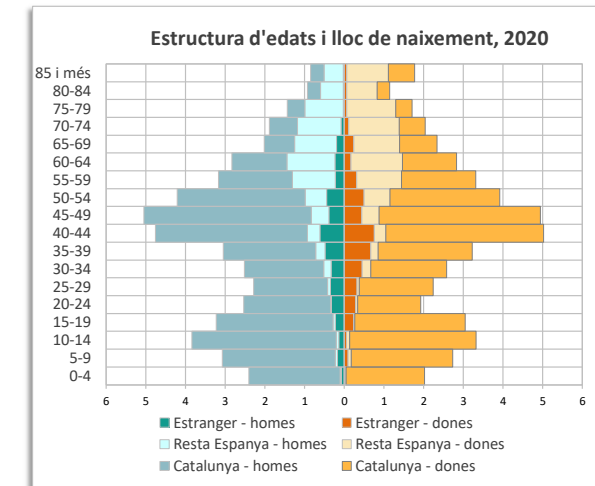
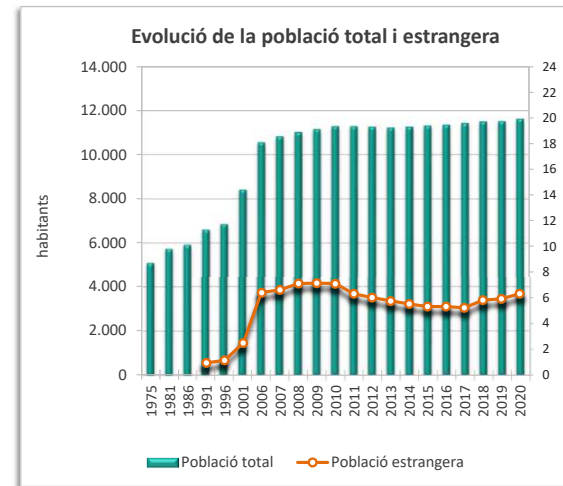
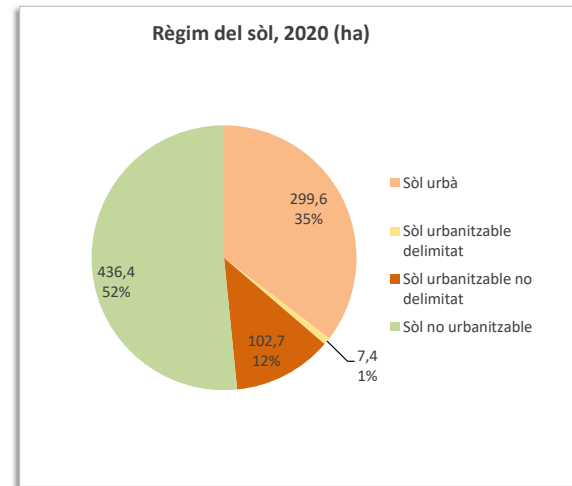
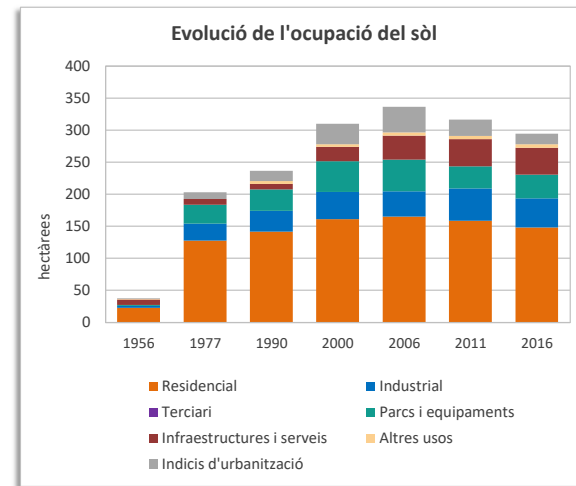
Territori

Superfície segons usos del sòl 2016 (ha)	829,5	Superfície segons planejament 2020 (ha)	846,1
Sòl ocupat (ha)	294,4	Sòl urbà (ha)	299,6
% Ocupació del sòl	35,5	Sòl urbanitzable delimitat (ha)	7,4
% Sòl residencial	50,2	Sòl urbanitzable no delimitat (ha)	102,7
% Sòl no residencial	35,5	Sòl no urbanitzable (ha)	436,4
% Sòl per a infraestructures i sistemes	14,3		
Densitat neta (habitants/ha sòl residencial)	77		

Població

Població 2020	11.622	Taxa de natalitat (%) ¹	8,4
Homes	5.794	Taxa de mortalitat (%) ¹	7,5
Dones	5.828	Índex sintètic de fecunditat ¹	1,3
Índex de masculinitat	99,4		
Creixement de població 2015-2020	324	Població estrangera 2020	729
% Creixement de població 2015-2020	2,9	% Població estrangera	6,3
% Població 0-14 anys	17,4	Homes	345
% Població 65 i més anys	15,9	Dones	384
Taxa de joventut (%)	9,5	% Població estrangera de nacionalitat europea	43,2
Índex d'envelliment	91,6	% Població estrangera de nacionalitat africana	20,4
Índex de sobreenvelliment	16,4	% Població estrangera de nacionalitat americana	28,0
Índex de dependència global	50,0	% Població estrangera de la resta del món	8,4

¹ Les dades de les taxes de natalitat, mortalitat i de l'índex sintètic de fecunditat són de l'any 2019



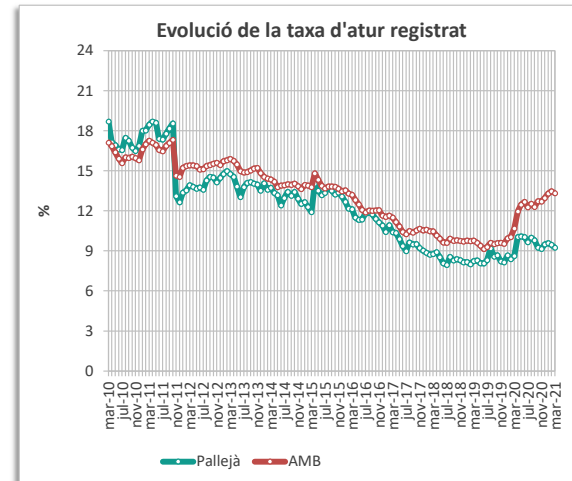
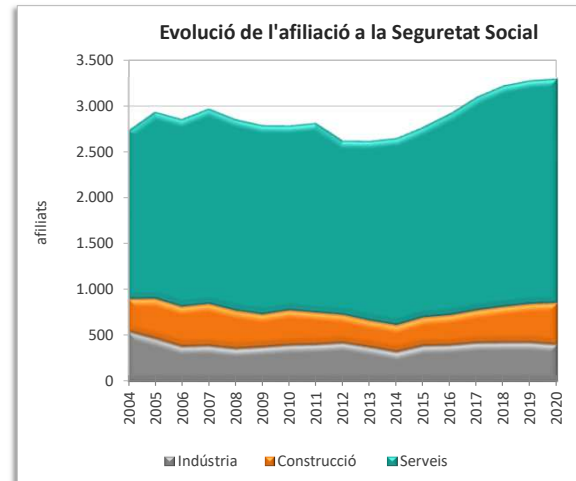
Activitat econòmica

Renda Familiar Disponible per càpita 2020 (€) ²	18.603	Atur registrat març 2021	522
Índex RFDPD 2020 (AMB = 100) ²	104,6	Taxa d'atur	9,2
Població activa 2021 (1trim)	5.649	Atur masculí	219
Afiliació Seguretat Social desembre 2020 ²	3.294	Atur femení	303
% Agricultura	0,1	Atur estranger masculí	23
% Indústria	12,1	Atur estranger femení	18
% Construcció	13,7	Atur jove masculí (<20 a 34 anys)	63
% Serveis	74,1	Atur jove femení (<20 a 34 anys)	60

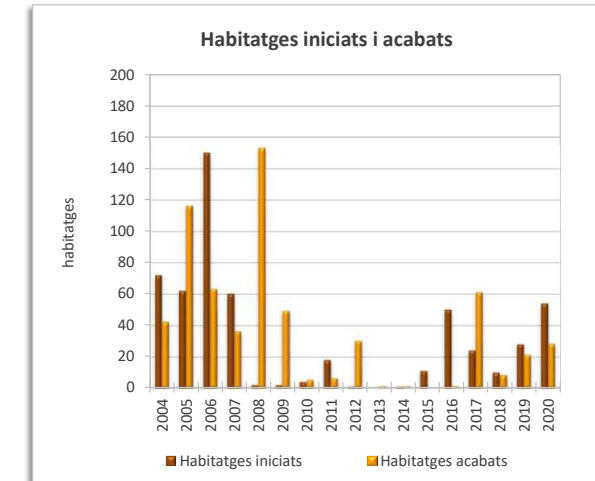
Edificis i habitatges

Edificis destinats a habitatges 2011	1.903	Habitatges iniciats 2020	54
% edificis en mal estat o ruïnós	0,6	Habitatges acabats 2020	28
% edificis en estat deficient	2,6	Mitjana anual habitatges acabats 2004-2020	37
Habitatges familiars 2011	4.794	Habitatges HPO iniciats 2020	0
% habitatges principals	86,5	Habitatges HPO acabats 2020	0
% habitatges secundaris	6,9	Mitjana anual habitatges acabats HPO 2004-2020	4
% habitatges no principals buits	6,6		

² Dades provisionals



La davallada que s'observa a la sèrie al novembre de 2011 és deguda a l'actualització de les dades de població activa.



Superfície (km²) 5,477461
 Densitat de població (habitants/(km²)) 546

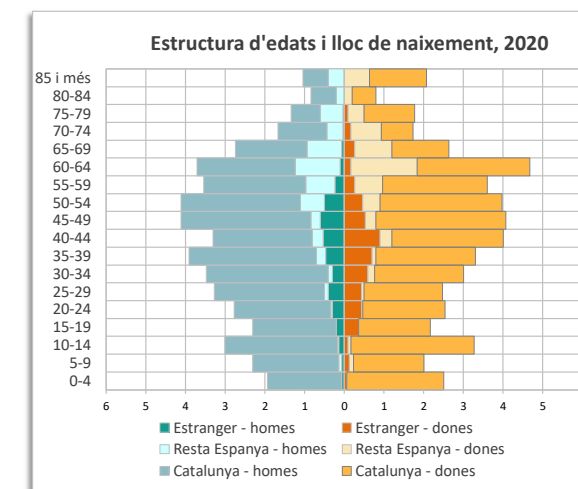
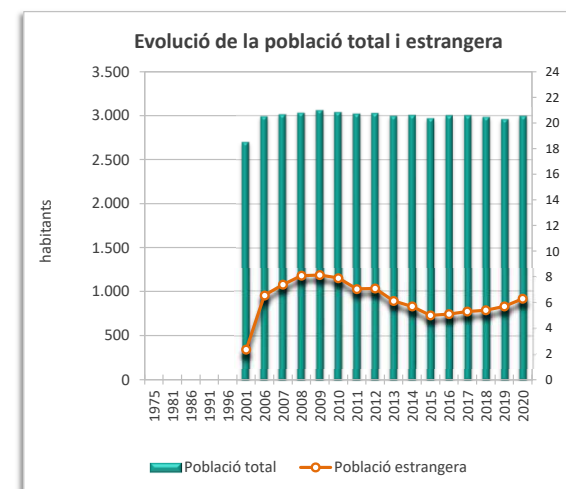
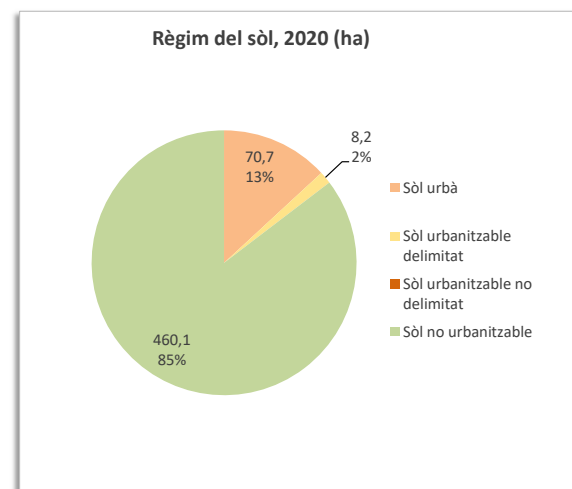
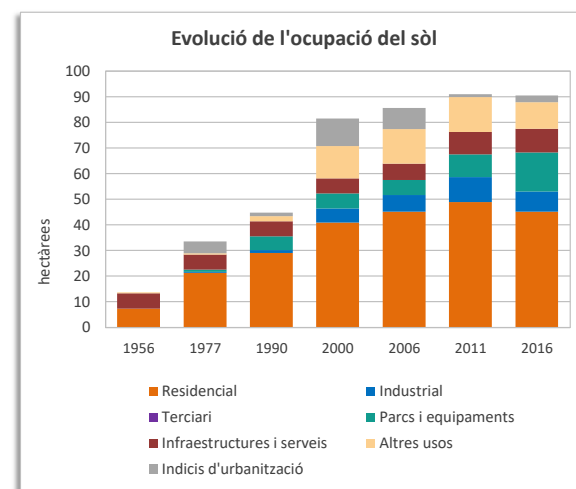
Territori

Superfície segons usos del sòl 2016 (ha)	547,8	Superfície segons planejament 2020 (ha)	539,0
Sòl ocupat (ha)	90,5	Sòl urbà (ha)	70,7
% Ocupació del sòl	16,5	Sòl urbanitzable delimitat (ha)	8,2
% Sòl residencial	49,9	Sòl urbanitzable no delimitat (ha)	0,0
% Sòl no residencial	39,9	Sòl no urbanitzable (ha)	460,1
% Sòl per a infraestructures i sistemes	10,2		
Densitat neta (habitants/ha sòl residencial)	66		

Població

Població 2020	2.992	Taxa de natalitat (‰) ¹	8,5
Homes	1.475	Taxa de mortalitat (‰) ¹	7,8
Dones	1.517	Índex sintètic de fecunditat ¹	1,3
Índex de masculinitat	97,2		
Creixement de població 2015-2020	26	Població estrangera 2020	189
% Creixement de població 2015-2020	0,9	% Població estrangera	6,3
% Població 0-14 anys	15,0	Homes	84
% Població 65 i més anys	16,6	Dones	105
Taxa de joventut (%)	8,9	% Població estrangera de nacionalitat europea	29,1
Índex d'envelliment	110,2	% Població estrangera de nacionalitat africana	22,8
Índex de sobreenvelliment	18,8	% Població estrangera de nacionalitat americana	42,3
Índex de dependència global	46,2	% Població estrangera de la resta del món	5,8

¹ Les dades de les taxes de natalitat, mortalitat i de l'índex sintètic de fecunditat són de l'any 2019



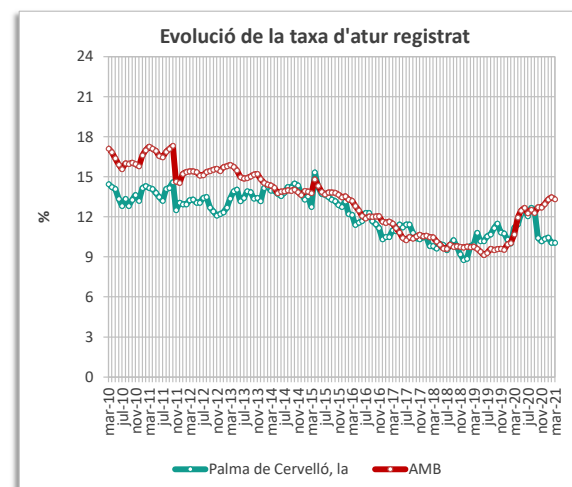
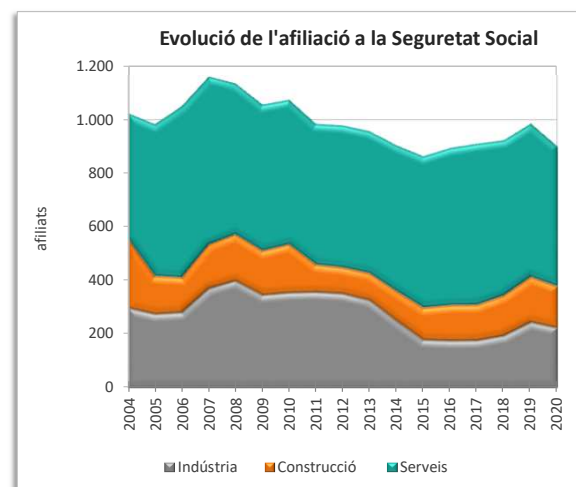
Activitat econòmica

Renda Familiar Disponible per càpita 2020 (€) ²	18.035	Atur registrat març 2021	156
Índex RFDPD 2020 (AMB = 100) ²	101,4	Taxa d'atur	10,1
Població activa 2021 (1trim)	1.551	Atur masculí	71
Afiliació Seguretat Social desembre 2020 ²	896	Atur femení	85
% Agricultura	1,0	Atur estranger masculí	7
% Indústria	23,9	Atur estranger femení	3
% Construcció	17,1	Atur jove masculí (<20 a 34 anys)	26
% Serveis	58,0	Atur jove femení (<20 a 34 anys)	16

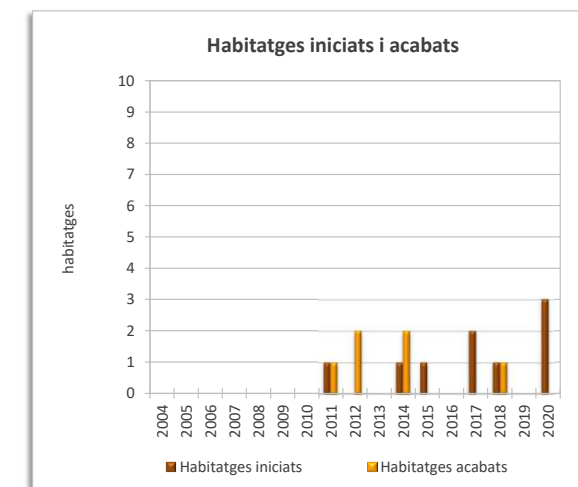
Edificis i habitatges

Edificis destinats a habitatges 2011	623	Habitatges iniciats 2020	3
% edificis en mal estat o ruïnós	0,2	Habitatges acabats 2020	0
% edificis en estat deficient	2,6	Mitjana anual habitatges acabats 2004-2020	0
Habitatges familiars 2011	1.287	Habitatges HPO iniciats 2020	0
% habitatges principals	84,5	Habitatges HPO acabats 2020	0
% habitatges secundaris	6,8	Mitjana anual habitatges acabats HPO 2004-2020	0
% habitatges no principals buits	8,7		

² Dades provisionals



La davallada que s'observa a la sèrie al novembre de 2011 és deguda a l'actualització de les dades de població activa.



Superfície (km²)	8,9
Densitat de població (habitants/(km²))	467

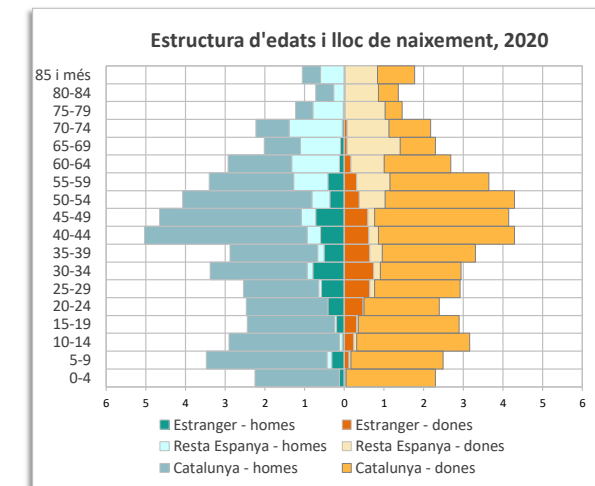
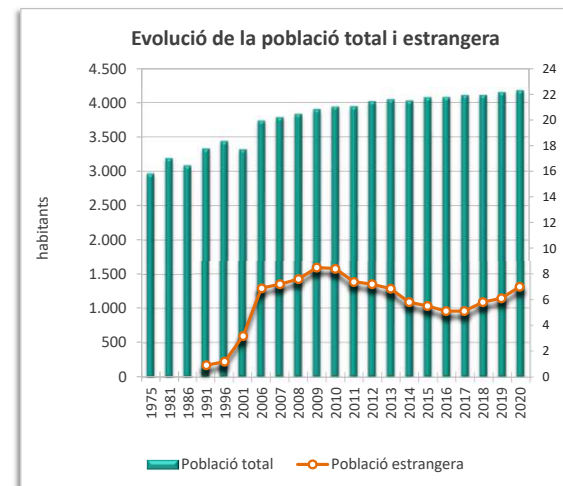
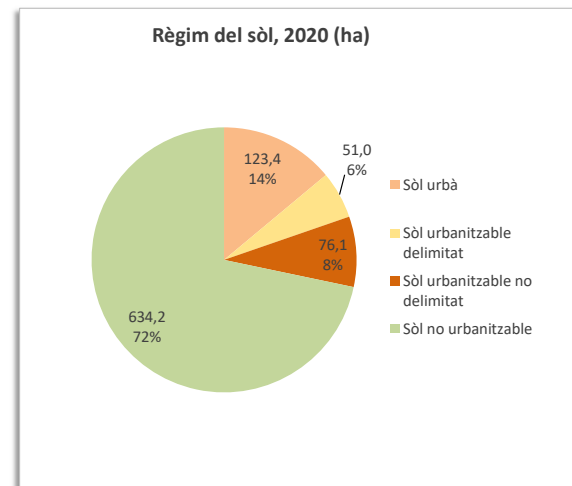
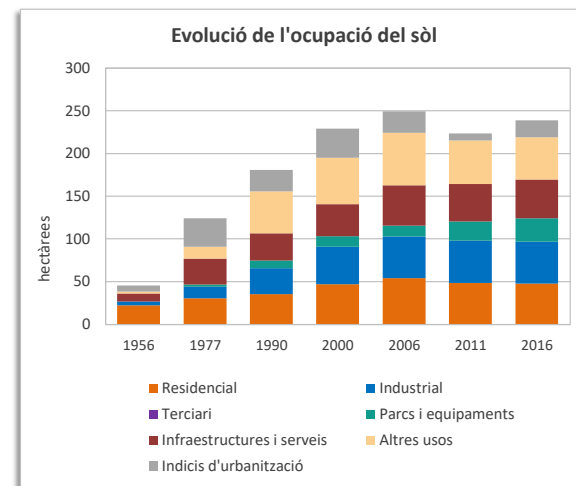
Territori

Superfície segons usos del sòl 2016 (ha)	894,3	Superfície segons planejament 2020 (ha)	884,7
Sòl ocupat (ha)	238,8	Sòl urbà (ha)	123,4
% Ocupació del sòl	26,7	Sòl urbanitzable delimitat (ha)	51,0
% Sòl residencial	20,0	Sòl urbanitzable no delimitat (ha)	76,1
% Sòl no residencial	60,9	Sòl no urbanitzable (ha)	634,2
% Sòl per a infraestructures i sistemes	19,1		
Densitat neta (habitants/ha sòl residencial)	86		

Població

Població 2020	4.172	Taxa de natalitat (%) ¹	6,3
Homes	2.063	Taxa de mortalitat (%) ¹	7,5
Dones	2.109	Índex sintètic de fecunditat ¹	1,0
Índex de masculinitat	97,8		
Creixement de població 2015-2020	101	Població estrangera 2020	292
% Creixement de població 2015-2020	2,5	% Població estrangera	7,0
% Població 0-14 anys	16,6	Homes	145
% Població 65 i més anys	16,1	Dones	147
Taxa de joventut (%)	8,9	% Població estrangera de nacionalitat europea	25,3
Índex d'envelliment	97,0	% Població estrangera de nacionalitat africana	28,8
Índex de sobreenvelliment	17,6	% Població estrangera de nacionalitat americana	38,0
Índex de dependència global	48,5	% Població estrangera de la resta del món	7,9

¹ Les dades de les taxes de natalitat, mortalitat i de l'índex sintètic de fecunditat són de l'any 2019



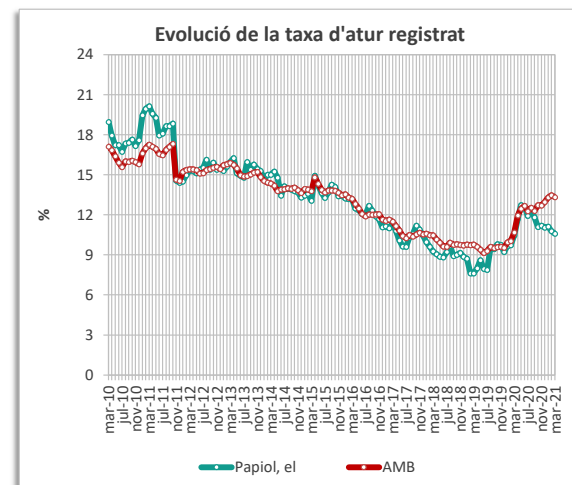
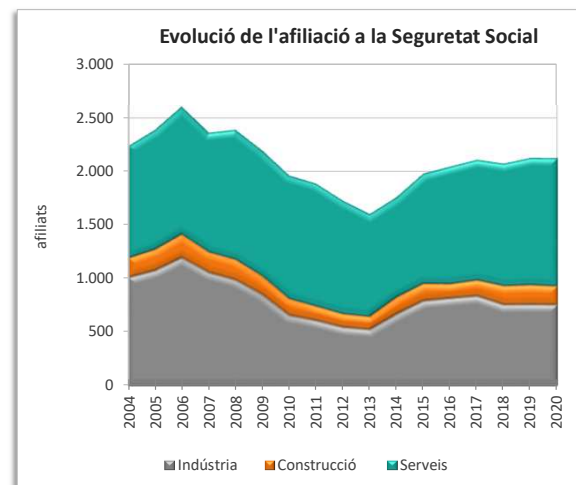
Activitat econòmica

Renda Familiar Disponible per càpita 2020 (€) ²	18.035	Atur registrat març 2021	223
Índex RFDPD 2020 (AMB = 100) ²	101,4	Taxa d'atur	10,6
Població activa 2021 (1trim)	2.106	Atur masculí	95
Afiliació Seguretat Social desembre 2020 ²	2.122	Atur femení	128
% Agricultura	1,0	Atur estranger masculí	10
% Indústria	34,5	Atur estranger femení	19
% Construcció	8,2	Atur jove masculí (<20 a 34 anys)	29
% Serveis	56,3	Atur jove femení (<20 a 34 anys)	22

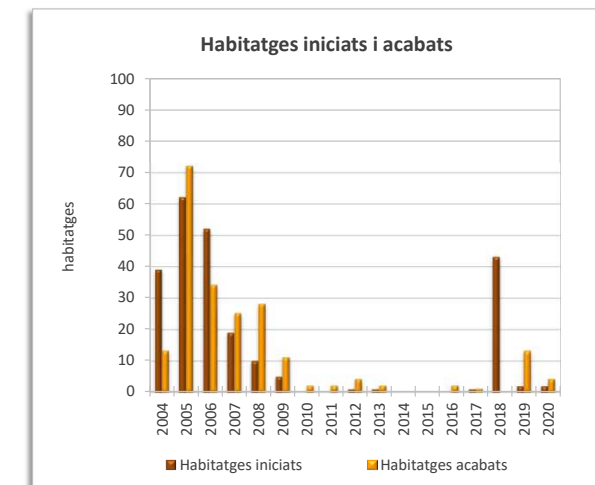
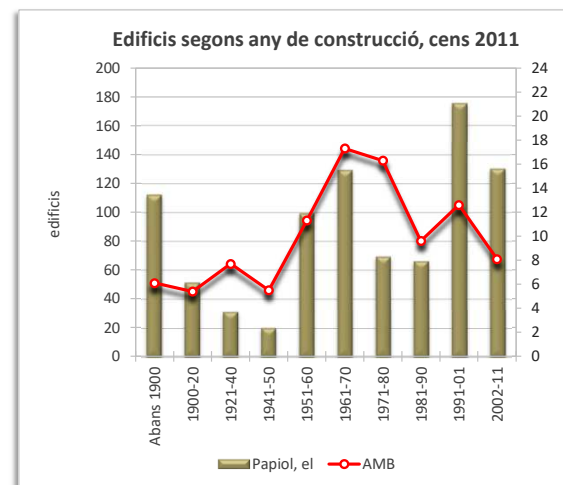
² Dades provisionals

Edificis i habitatges

Edificis destinats a habitatges 2011	882	Habitatges iniciats 2020	2
% edificis en mal estat o ruïnós	1,5	Habitatges acabats 2020	4
% edificis en estat deficient	10,5	Mitjana anual habitatges acabats 2004-2020	13
Habitatges familiars 2011	1.828	Habitatges HPO iniciats 2020	0
% habitatges principals	80,4	Habitatges HPO acabats 2020	0
% habitatges secundaris	8,5	Mitjana anual habitatges acabats HPO 2004-2020	1
% habitatges no principals buits	11,1		



La davallada que s'observa a la sèrie al novembre de 2011 és deguda a l'actualització de les dades de població activa.



Superfície (km²) 33,622201
 Densitat de població (habitants/(km²)) 1.945

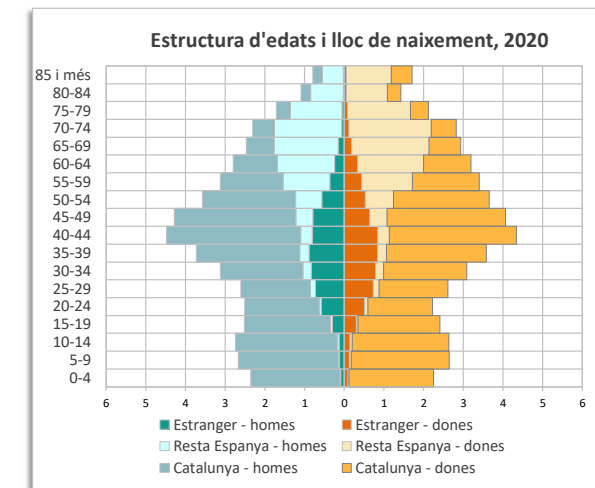
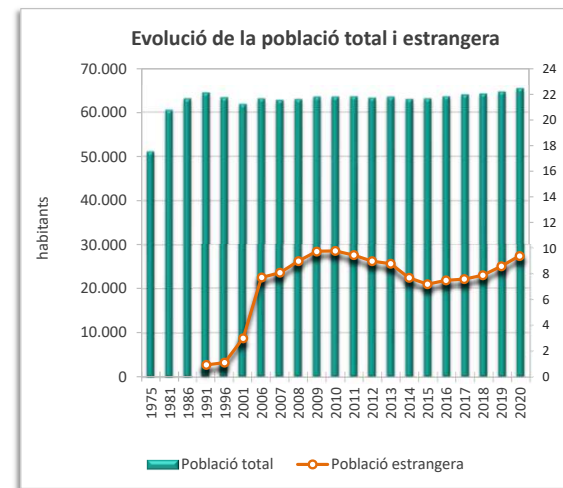
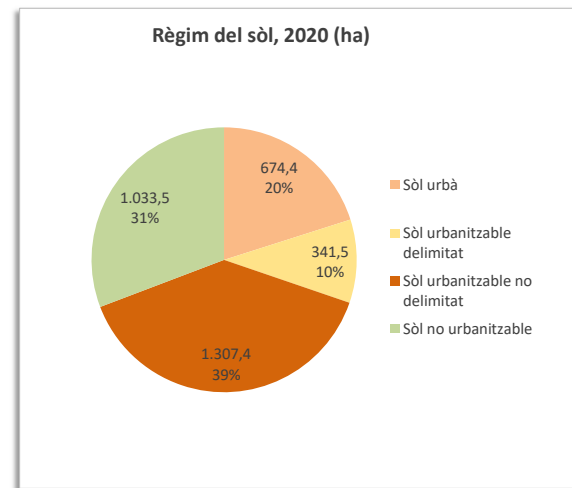
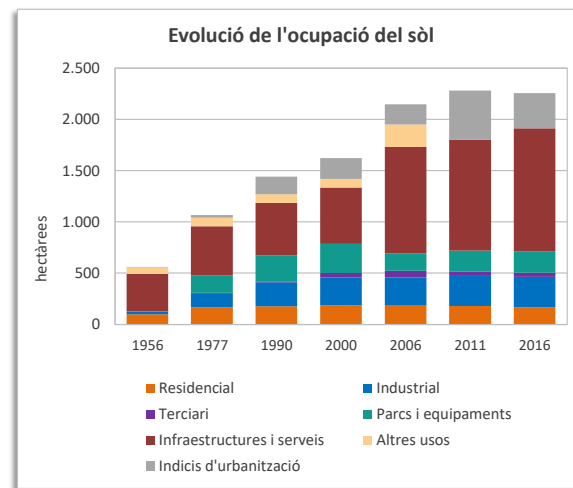
Territori

Superfície segons usos del sòl 2016 (ha)	3.362,2	Superfície segons planejament 2020 (ha)	3.356,8
Sòl ocupat (ha)	2.255,6	Sòl urbà (ha)	674,4
% Ocupació del sòl	67,1	Sòl urbanitzable delimitat (ha)	341,5
% Sòl residencial	7,4	Sòl urbanitzable no delimitat (ha)	1.307,4
% Sòl no residencial	39,4	Sòl no urbanitzable (ha)	1.033,5
% Sòl per a infraestructures i sistemes	53,2		
Densitat neta (habitants/ha sòl residencial)	379		

Població

Població 2020	65.385	Taxa de natalitat (‰) ¹	7,9
Homes	31.951	Taxa de mortalitat (‰) ¹	7,6
Dones	33.434	Índex sintètic de fecunditat ¹	1,2
Índex de masculinitat	95,6		
Creixement de població 2015-2020	2.371	Població estrangera 2020	6.122
% Creixement de població 2015-2020	3,8	% Població estrangera	9,4
% Població 0-14 anys	15,3	Homes	3.119
% Població 65 i més anys	19,4	Dones	3.003
Taxa de joventut (%)	8,6	% Població estrangera de nacionalitat europea	23,7
Índex d'envelliment	126,6	% Població estrangera de nacionalitat africana	29,3
Índex de sobreenvelliment	12,9	% Població estrangera de nacionalitat americana	30,0
Índex de dependència global	53,1	% Població estrangera de la resta del món	17,0

¹ Les dades de les taxes de natalitat, mortalitat i de l'índex sintètic de fecunditat són de l'any 2019



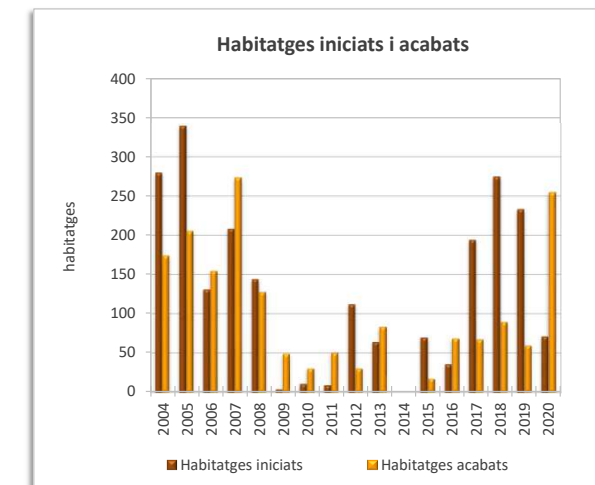
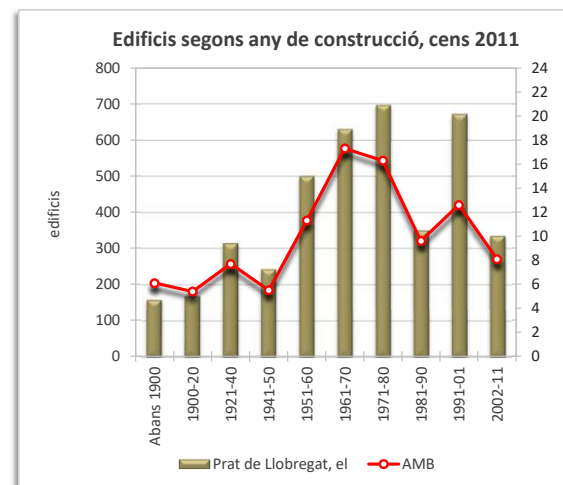
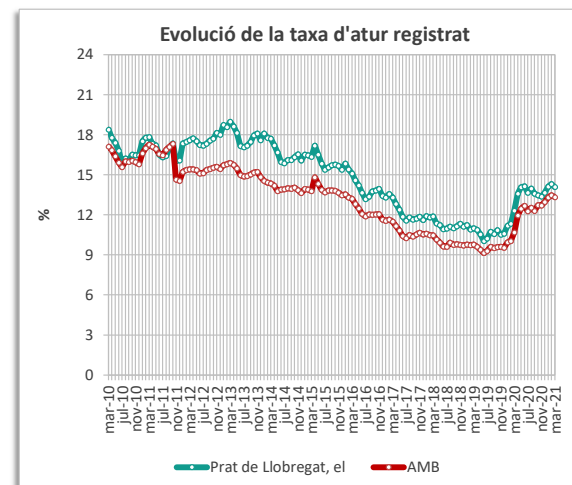
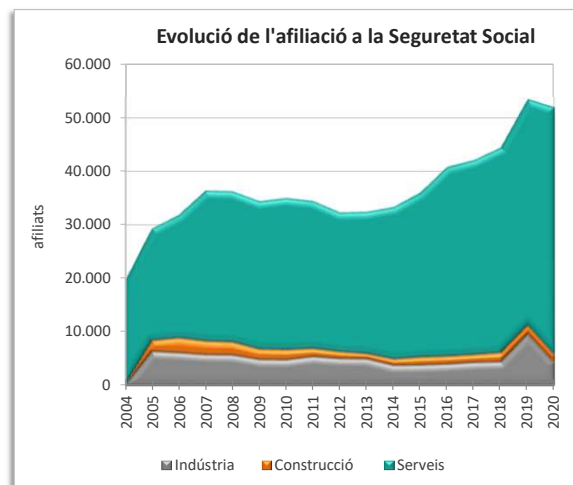
Activitat econòmica

Renda Familiar Disponible per càpita 2020 (€) ²	13.660	Atur registrat març 2021	4.390
Índex RFDPD 2020 (AMB = 100) ²	76,8	Taxa d'atur	14,1
Població activa 2021 (1trim)	31.174	Atur masculí	1.979
Afiliació Seguretat Social desembre 2020 ²	51.808	Atur femení	2.411
% Agricultura	0,1	Atur estranger masculí	240
% Indústria	8,0	Atur estranger femení	292
% Construcció	2,9	Atur jove masculí (<20 a 34 anys)	592
% Serveis	89,0	Atur jove femení (<20 a 34 anys)	641

Edificis i habitatges

Edificis destinats a habitatges 2011	4.057	Habitatges iniciats 2020	71
% edificis en mal estat o ruïnós	1,4	Habitatges acabats 2020	254
% edificis en estat deficient	10,3	Mitjana anual habitatges acabats 2004-2020	102
Habitatges familiars 2011	27.081	Habitatges HPO iniciats 2020	0
% habitatges principals	89,6	Habitatges HPO acabats 2020	100
% habitatges secundaris	2,0	Mitjana anual habitatges acabats HPO 2004-2020	38
% habitatges no principals buits	8,5		

² Dades provisionals



La davallada que s'observa a la sèrie al novembre de 2011 és deguda a l'actualització de les dades de població activa.

Superfície (km²) 4,305268
 Densitat de població (habitants/(km²)) 9.100

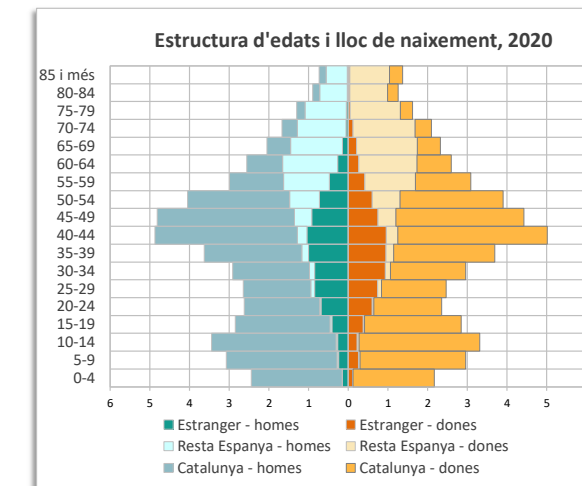
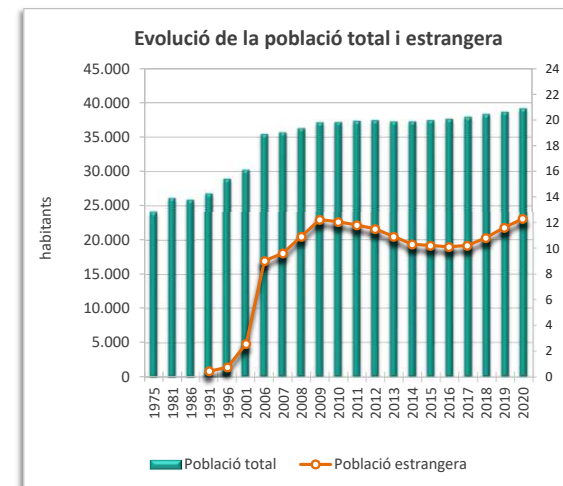
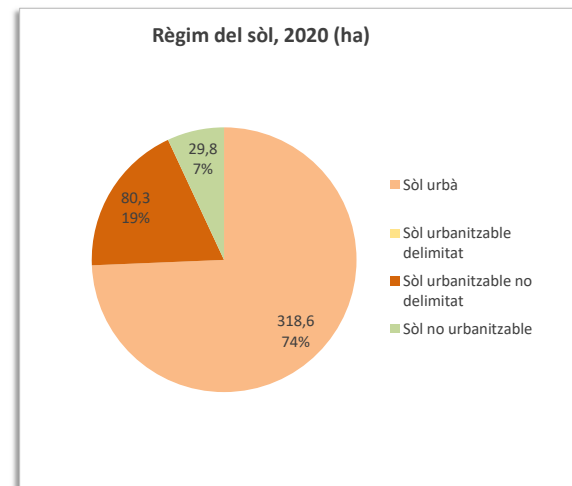
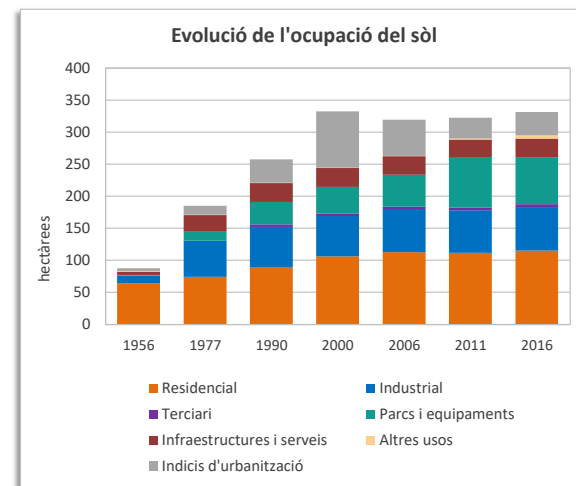
Territori

Superfície segons usos del sòl 2016 (ha)	430,6	Superfície segons planejament 2020 (ha)	428,7
Sòl ocupat (ha)	331,4	Sòl urbà (ha)	318,6
% Ocupació del sòl	77,0	Sòl urbanitzable delimitat (ha)	0,0
% Sòl residencial	34,8	Sòl urbanitzable no delimitat (ha)	80,3
% Sòl no residencial	56,3	Sòl no urbanitzable (ha)	29,8
% Sòl per a infraestructures i sistemes	8,9		
Densitat neta (habitants/ha sòl residencial)	327		

Població

Població 2020	39.179	Taxa de natalitat (‰) ¹	8,5
Homes	19.396	Taxa de mortalitat (‰) ¹	5,9
Dones	19.783	Índex sintètic de fecunditat ¹	1,2
Índex de masculinitat	98,0		
Creixement de població 2015-2020	1.734	Població estrangera 2020	4.831
% Creixement de població 2015-2020	4,6	% Població estrangera	12,3
% Població 0-14 anys	17,4	Homes	2.515
% Població 65 i més anys	15,3	Dones	2.316
Taxa de joventut (%)	9,4	% Població estrangera de nacionalitat europea	19,7
Índex d'envelliment	88,0	% Població estrangera de nacionalitat africana	32,2
Índex de sobreenvelliment	13,7	% Població estrangera de nacionalitat americana	31,4
Índex de dependència global	48,6	% Població estrangera de la resta del món	16,7

¹ Les dades de les taxes de natalitat, mortalitat i de l'índex sintètic de fecunditat són de l'any 2019



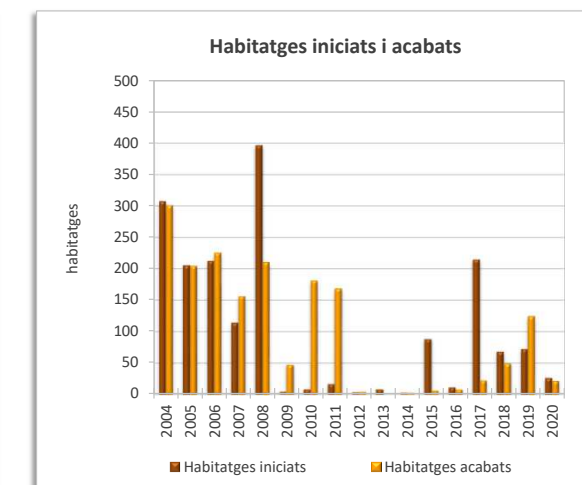
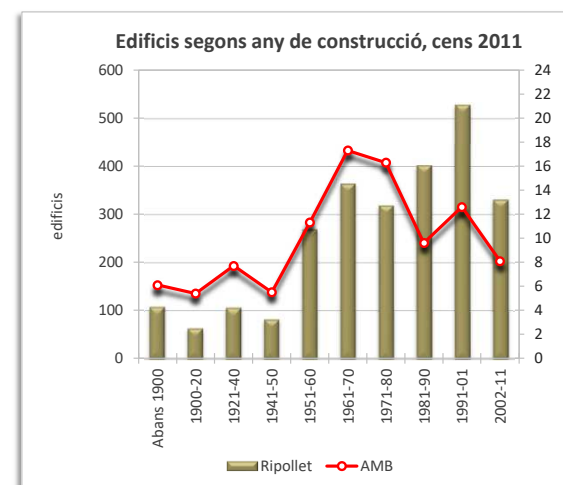
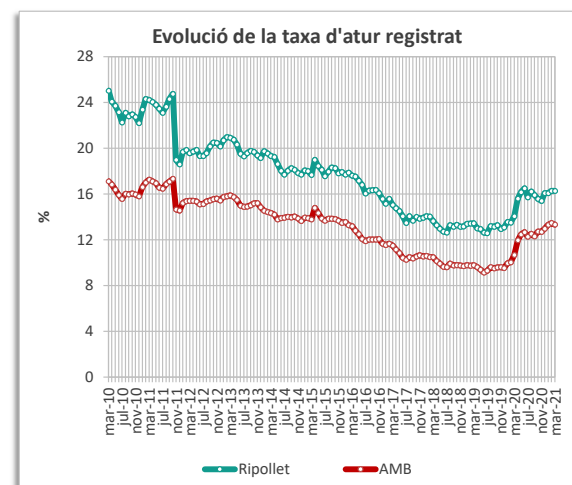
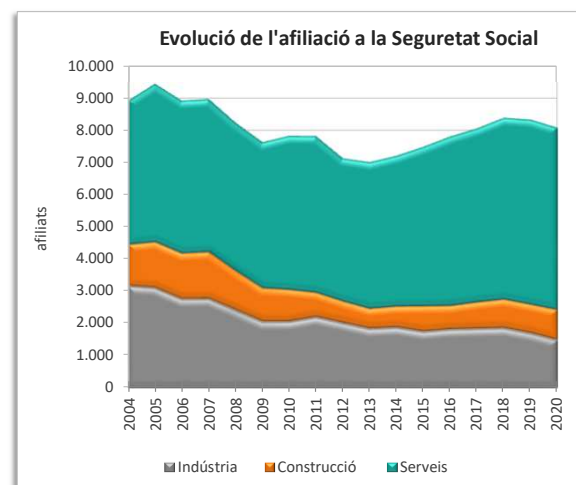
Activitat econòmica

Renda Familiar Disponible per càpita 2020 (€) ²	12.204	Atur registrat març 2021	3.147
Índex RFDPD 2020 (AMB = 100) ²	68,6	Taxa d'atur	16,3
Població activa 2021 (1trim)	19.335	Atur masculí	1.355
Afiliació Seguretat Social desembre 2020 ²	8.066	Atur femení	1.792
% Agricultura	0,0	Atur estranger masculí	249
% Indústria	18,2	Atur estranger femení	363
% Construcció	11,7	Atur jove masculí (<20 a 34 anys)	348
% Serveis	70,1	Atur jove femení (<20 a 34 anys)	425

Edificis i habitatges

Edificis destinats a habitatges 2011	2.565	Habitatges iniciats 2020	26
% edificis en mal estat o ruïnós	0,5	Habitatges acabats 2020	21
% edificis en estat deficient	5,7	Mitjana anual habitatges acabats 2004-2020	102
Habitatges familiars 2011	15.049	Habitatges HPO iniciats 2020	0
% habitatges principals	93,2	Habitatges HPO acabats 2020	0
% habitatges secundaris	0,6	Mitjana anual habitatges acabats HPO 2004-2020	18
% habitatges no principals buits	6,2		

² Dades provisionals



La davallada que s'observa a la sèrie al novembre de 2011 és deguda a l'actualització de les dades de població activa.

Superfície (km²) 3,9657266
 Densitat de població (habitants/(km²)) 9.443

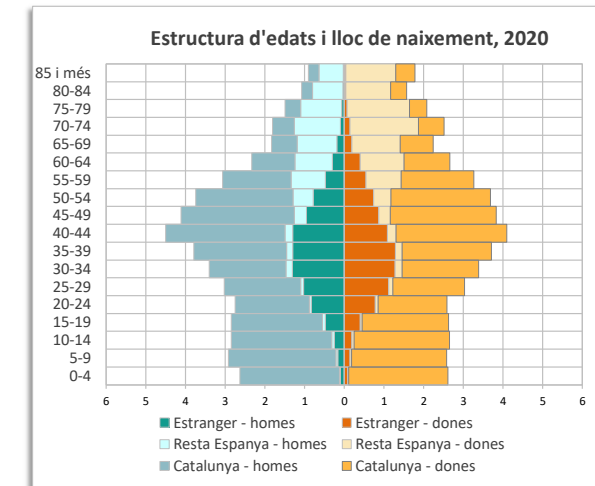
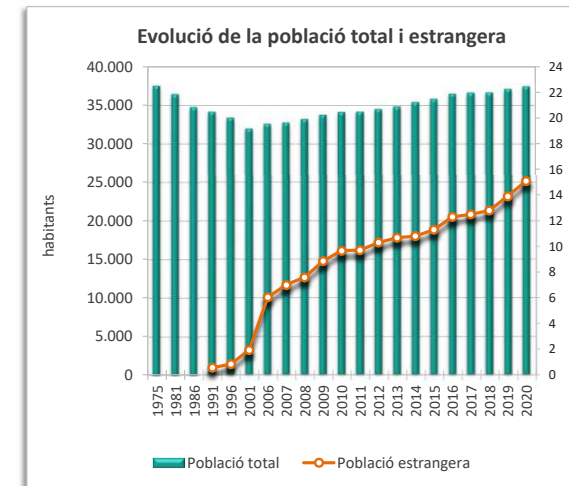
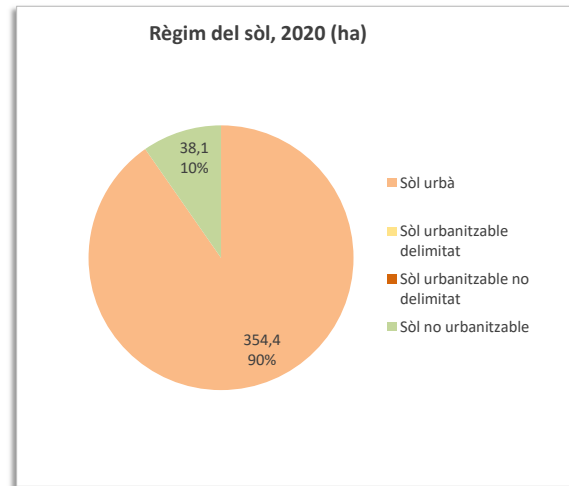
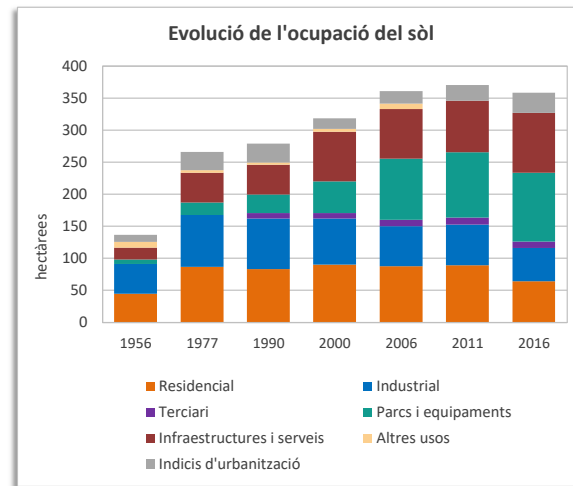
Territori

Superfície segons usos del sòl 2016 (ha)	396,6	Superfície segons planejament 2020 (ha)	392,5
Sòl ocupat (ha)	358,7	Sòl urbà (ha)	354,4
% Ocupació del sòl	90,4	Sòl urbanitzable delimitat (ha)	0,0
% Sòl residencial	17,9	Sòl urbanitzable no delimitat (ha)	0,0
% Sòl no residencial	56,0	Sòl no urbanitzable (ha)	38,1
% Sòl per a infraestructures i sistemes	26,1		
Densitat neta (habitants/ha sòl residencial)	569		

Població

Població 2020	37.447	Taxa de natalitat (‰) ¹	9,7
Homes	18.369	Taxa de mortalitat (‰) ¹	8,5
Dones	19.078	Índex sintètic de fecunditat ¹	1,5
Índex de masculinitat	96,3		
Creixement de població 2015-2020	1.633	Població estrangera 2020	5.673
% Creixement de població 2015-2020	4,6	% Població estrangera	15,1
% Població 0-14 anys	16,2	Homes	2.930
% Població 65 i més anys	17,3	Dones	2.743
Taxa de joventut (%)	9,7	% Població estrangera de nacionalitat europea	20,2
Índex d'envelliment	106,4	% Població estrangera de nacionalitat africana	15,6
Índex de sobreenvelliment	15,6	% Població estrangera de nacionalitat americana	30,6
Índex de dependència global	50,5	% Població estrangera de la resta del món	33,7

¹ Les dades de les taxes de natalitat, mortalitat i de l'índex sintètic de fecunditat són de l'any 2019



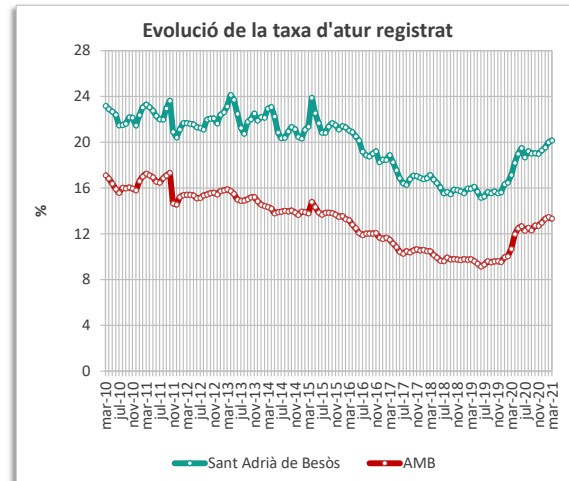
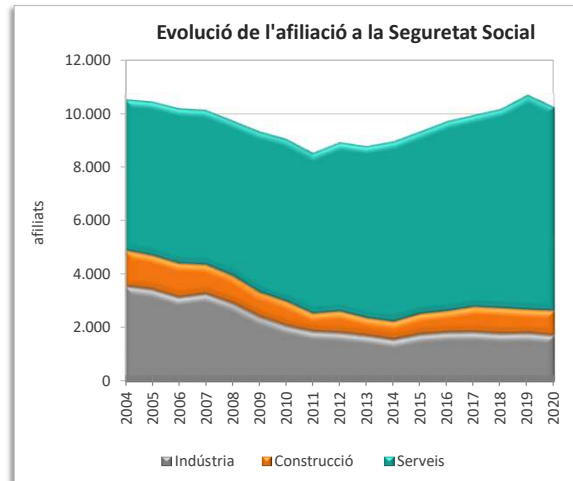
Activitat econòmica

Renda Familiar Disponible per càpita 2020 (€) ²	13.530	Atur registrat març 2021	3.529
Índex RFDPD 2020 (AMB = 100) ²	76,0	Taxa d'atur	20,1
Població activa 2021 (1trim)	17.514	Atur masculí	1.595
Afiliació Seguretat Social desembre 2020 ²	10.225	Atur femení	1.934
% Agricultura	0,0	Atur estranger masculí	209
% Indústria	16,7	Atur estranger femení	270
% Construcció	9,0	Atur jove masculí (<20 a 34 anys)	547
% Serveis	74,3	Atur jove femení (<20 a 34 anys)	573

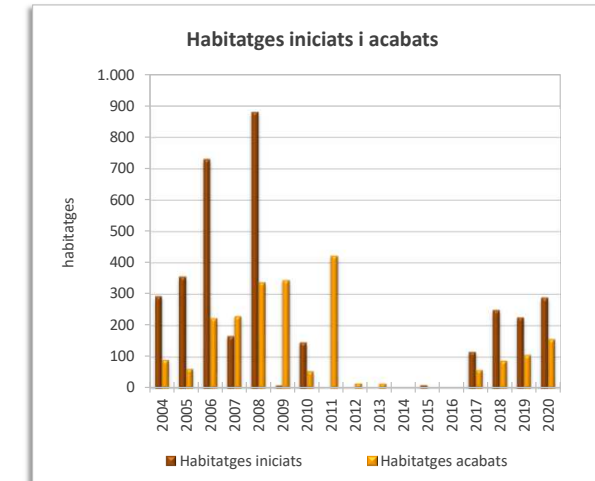
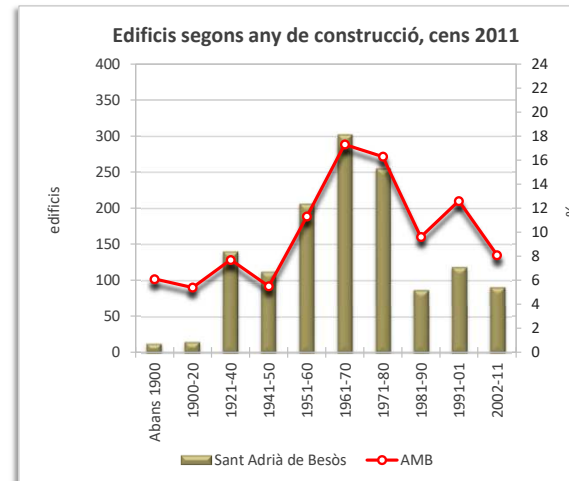
² Dades provisionals

Edificis i habitatges

Edificis destinats a habitatges 2011	1.337	Habitatges iniciats 2020	288
% edificis en mal estat o ruïnós	4,0	Habitatges acabats 2020	156
% edificis en estat deficient	16,3	Mitjana anual habitatges acabats 2004-2020	129
Habitatges familiars 2011	14.692	Habitatges HPO iniciats 2020	149
% habitatges principals	88,7	Habitatges HPO acabats 2020	0
% habitatges secundaris	0,7	Mitjana anual habitatges acabats HPO 2004-2020	107
% habitatges no principals buits	10,6		



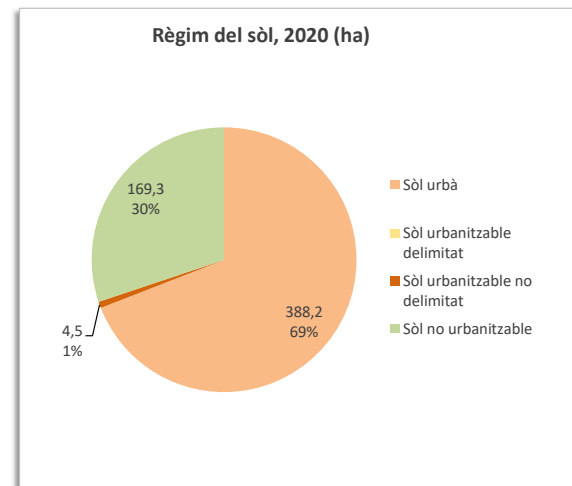
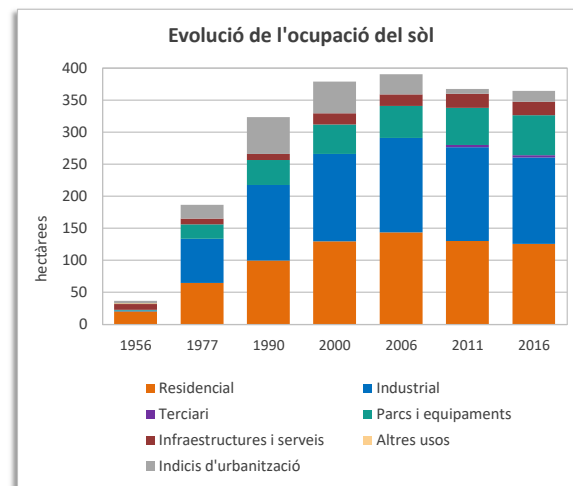
La davallada que s'observa a la sèrie al novembre de 2011 és deguda a l'actualització de les dades de població activa.



Superfície (km²) 5,6196701
 Densitat de població (habitants/(km²)) 4.906

Territori

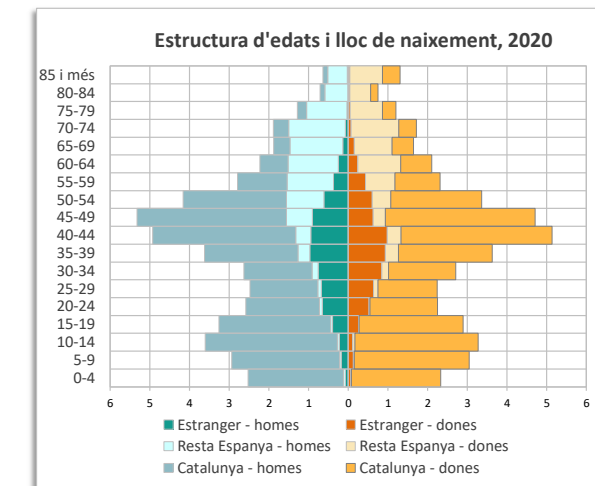
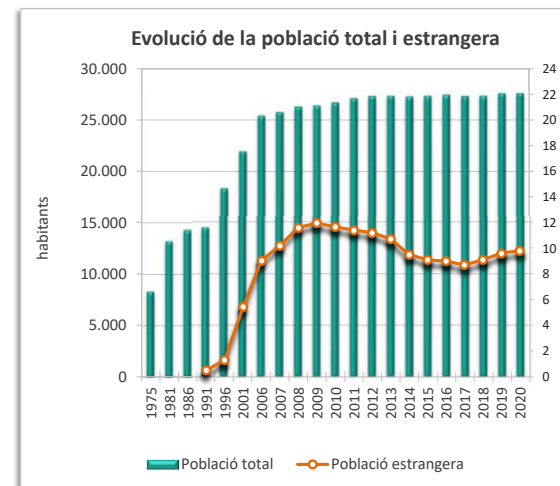
Superfície segons usos del sòl 2016 (ha)	562,0	Superfície segons planejament 2020 (ha)	562,0
Sòl ocupat (ha)	364,4	Sòl urbà (ha)	388,2
% Ocupació del sòl	64,8	Sòl urbanitzable delimitat (ha)	0,0
% Sòl residencial	34,4	Sòl urbanitzable no delimitat (ha)	4,5
% Sòl no residencial	59,8	Sòl no urbanitzable (ha)	169,3
% Sòl per a infraestructures i sistemes	5,8		
Densitat neta (habitants/ha sòl residencial)	219		



Població

Població 2020	27.569	Taxa de natalitat (‰) ¹	7,0
Homes	13.644	Taxa de mortalitat (‰) ¹	8,2
Dones	13.925	Índex sintètic de fecunditat ¹	1,0
Índex de masculinitat	98,0		
Creixement de població 2015-2020	229	Població estrangera 2020	2.709
% Creixement de població 2015-2020	0,8	% Població estrangera	9,8
% Població 0-14 anys	17,8	Homes	1.407
% Població 65 i més anys	15,3	Dones	1.302
Taxa de joventut (%)	9,9	% Població estrangera de nacionalitat europea	13,7
Índex d'envelliment	85,7	% Població estrangera de nacionalitat africana	53,2
Índex de sobreenvelliment	13,9	% Població estrangera de nacionalitat americana	21,2
Índex de dependència global	49,4	% Població estrangera de la resta del món	11,9

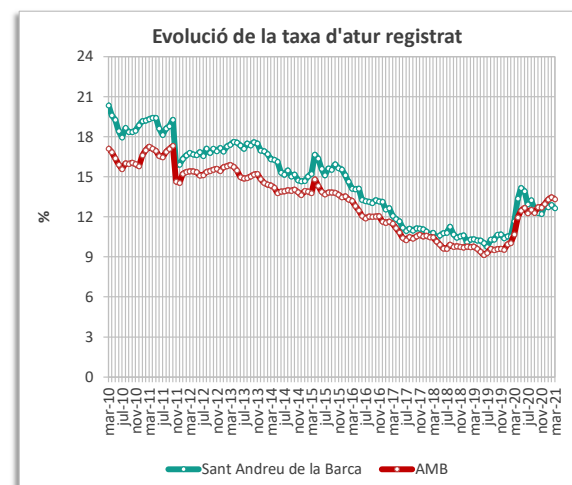
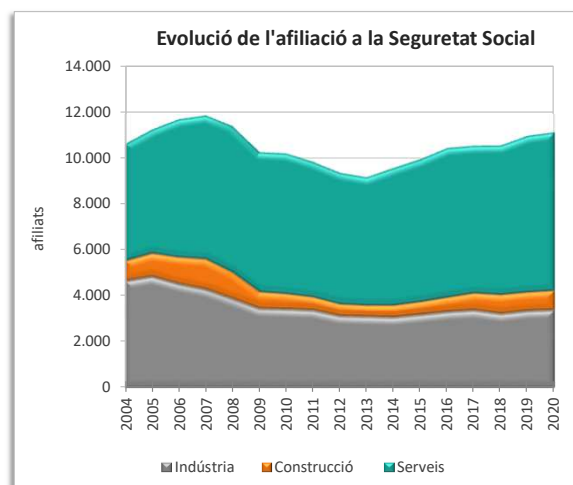
¹ Les dades de les taxes de natalitat, mortalitat i de l'índex sintètic de fecunditat són de l'any 2019



Activitat econòmica

Renda Familiar Disponible per càpita 2020 (€) ²	13.817	Atur registrat març 2021	1.680
Índex RFDPD 2020 (AMB = 100) ²	77,7	Taxa d'atur	12,7
Població activa 2021 (1trim)	13.274	Atur masculí	681
Afiliació Seguretat Social desembre 2020 ²	11.107	Atur femení	999
% Agricultura	0,1	Atur estranger masculí	145
% Indústria	30,2	Atur estranger femení	192
% Construcció	7,6	Atur jove masculí (<20 a 34 anys)	162
% Serveis	62,1	Atur jove femení (<20 a 34 anys)	210

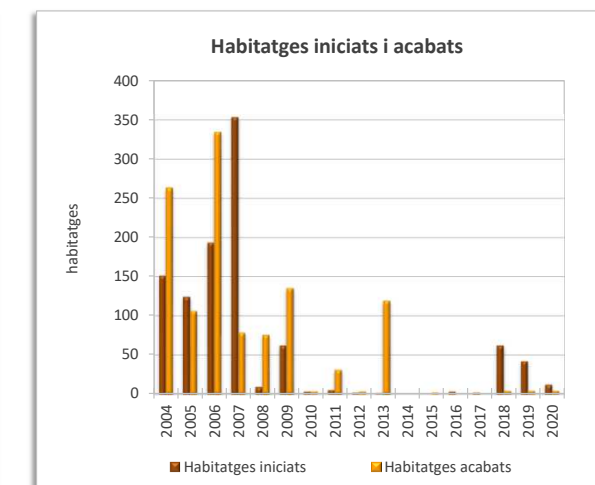
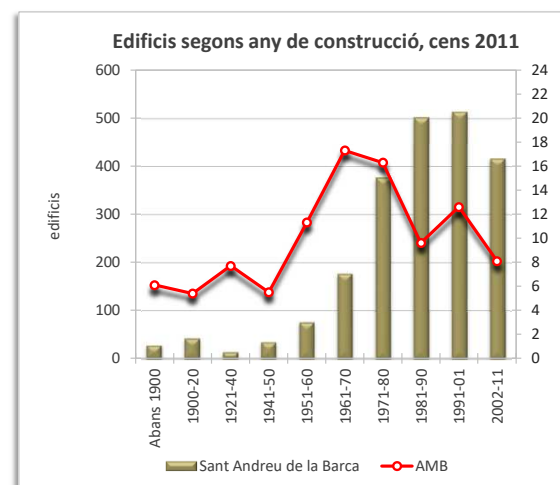
² Dades provisionals



La davallada que s'observa a la sèrie al novembre de 2011 és deguda a l'actualització de les dades de població activa.

Edificis i habitatges

Edificis destinats a habitatges 2011	2.177	Habitatges iniciats 2020	12
% edificis en mal estat o ruïnós	0,5	Habitatges acabats 2020	4
% edificis en estat deficient	2,5	Mitjana anual habitatges acabats 2004-2020	68
Habitatges familiars 2011	10.301	Habitatges HPO iniciats 2020	0
% habitatges principals	96,9	Habitatges HPO acabats 2020	0
% habitatges secundaris	0,8	Mitjana anual habitatges acabats HPO 2004-2020	15
% habitatges no principals buits	2,3		



Superfície (km²) 21,469414
 Densitat de població (habitants/(km²)) 3.936

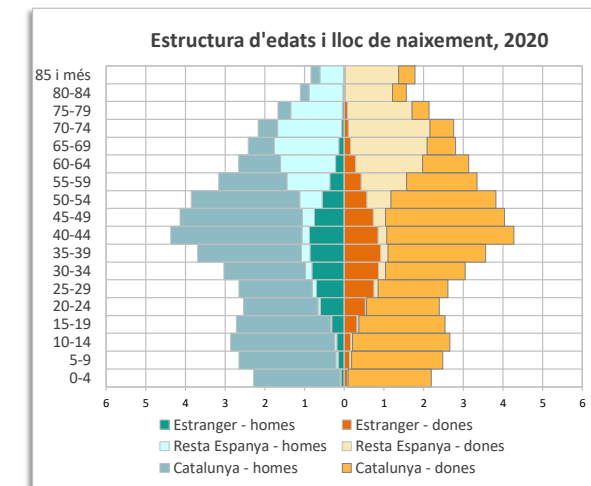
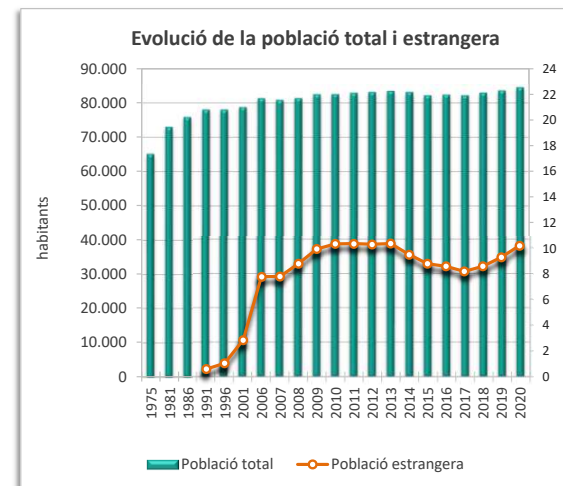
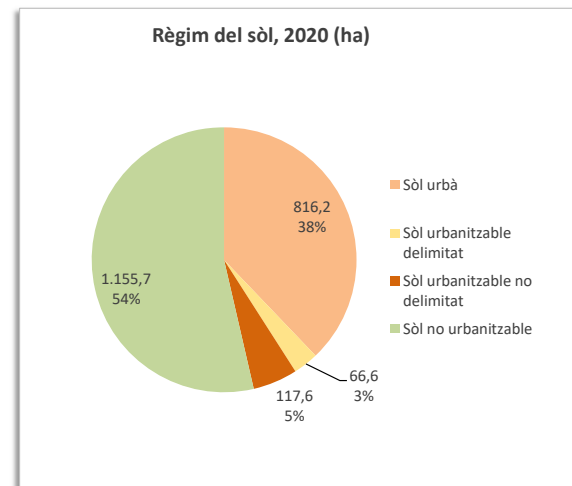
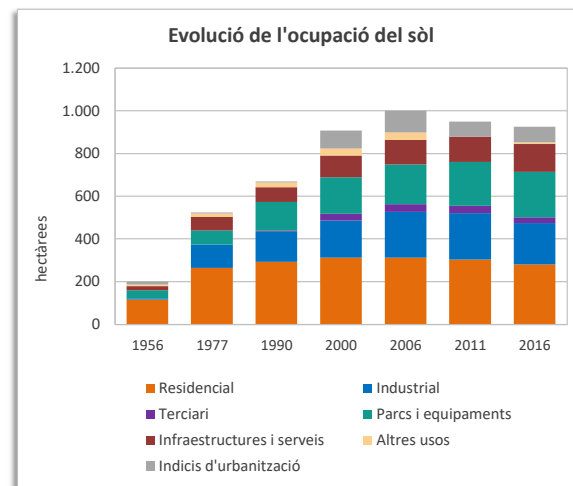
Territori

Superfície segons usos del sòl 2016 (ha)	2.146,9	Superfície segons planejament 2020 (ha)	2.156,1
Sòl ocupat (ha)	925,8	Sòl urbà (ha)	816,2
% Ocupació del sòl	43,1	Sòl urbanitzable delimitat (ha)	66,6
% Sòl residencial	30,3	Sòl urbanitzable no delimitat (ha)	117,6
% Sòl no residencial	55,6	Sòl no urbanitzable (ha)	1.155,7
% Sòl per a infraestructures i sistemes	14,1		
Densitat neta (habitants/ha sòl residencial)	293		

Població

Població 2020	84.500	Taxa de natalitat (%) ¹	7,9
Homes	41.235	Taxa de mortalitat (%) ¹	8,6
Dones	43.265	Índex sintètic de fecunditat ¹	1,2
Índex de masculinitat	95,3		
Creixement de població 2015-2020	2.305	Població estrangera 2020	8.619
% Creixement de població 2015-2020	2,8	% Població estrangera	10,2
% Població 0-14 anys	15,1	Homes	4.369
% Població 65 i més anys	19,2	Dones	4.250
Taxa de joventut (%)	9,1	% Població estrangera de nacionalitat europea	15,7
Índex d'envelliment	127,1	% Població estrangera de nacionalitat africana	32,2
Índex de sobreenvelliment	13,6	% Població estrangera de nacionalitat americana	35,3
Índex de dependència global	52,4	% Població estrangera de la resta del món	16,7

¹ Les dades de les taxes de natalitat, mortalitat i de l'índex sintètic de fecunditat són de l'any 2019



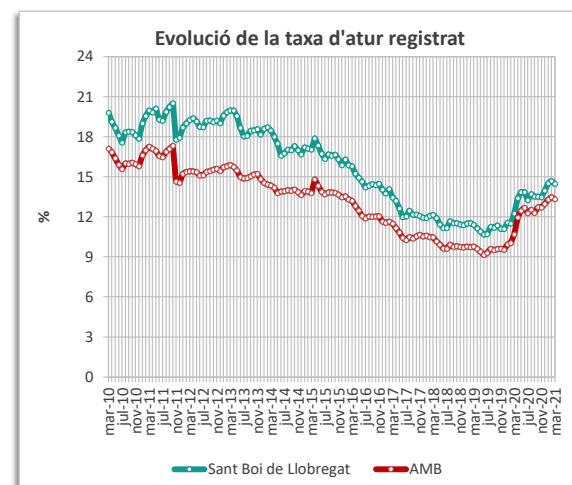
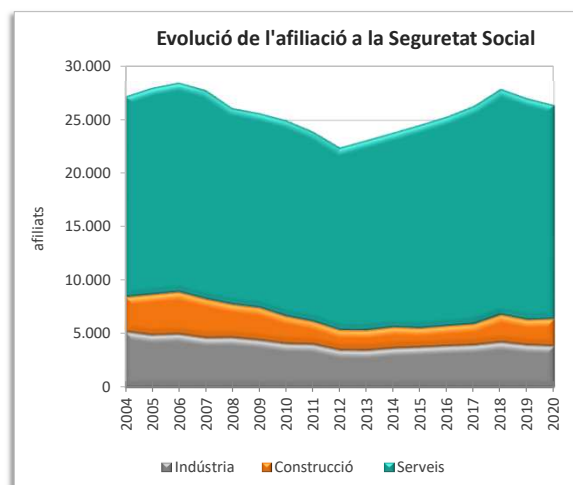
Activitat econòmica

Renda Familiar Disponible per càpita 2020 (€) ²	13.421	Atur registrat març 2021	5.822
Índex RFDPD 2020 (AMB = 100) ²	75,4	Taxa d'atur	14,5
Població activa 2021 (1trim)	40.206	Atur masculí	2.454
Afiliació Seguretat Social desembre 2020 ²	26.376	Atur femení	3.368
% Agricultura	0,2	Atur estranger masculí	402
% Indústria	14,4	Atur estranger femení	538
% Construcció	9,6	Atur jove masculí (<20 a 34 anys)	715
% Serveis	75,7	Atur jove femení (<20 a 34 anys)	842

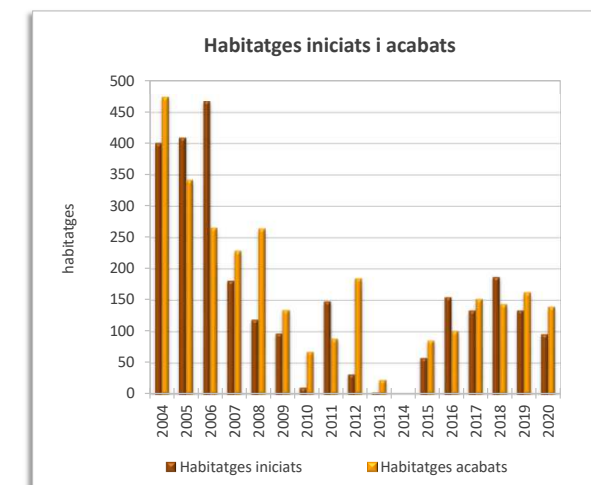
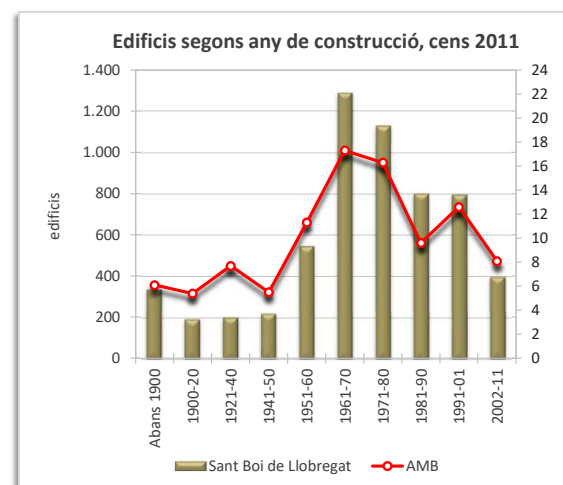
Edificis i habitatges

Edificis destinats a habitatges 2011	5.895	Habitatges iniciats 2020	96
% edificis en mal estat o ruïnós	2,2	Habitatges acabats 2020	139
% edificis en estat deficient	7,3	Mitjana anual habitatges acabats 2004-2020	167
Habitatges familiars 2011	34.508	Habitatges HPO iniciats 2020	0
% habitatges principals	88,6	Habitatges HPO acabats 2020	95
% habitatges secundaris	1,8	Mitjana anual habitatges acabats HPO 2004-2020	23
% habitatges no principals buits	9,5		

² Dades provisionals



La davallada que s'observa a la sèrie al novembre de 2011 és deguda a l'actualització de les dades de població activa.



Superfície (km²) 10,806877
 Densitat de població (habitants/(km²)) 385

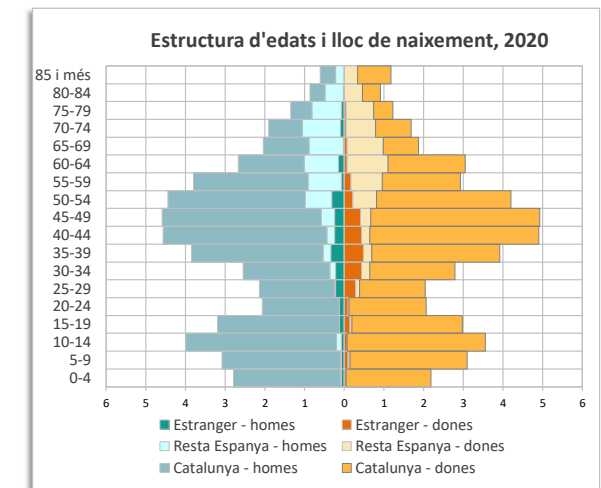
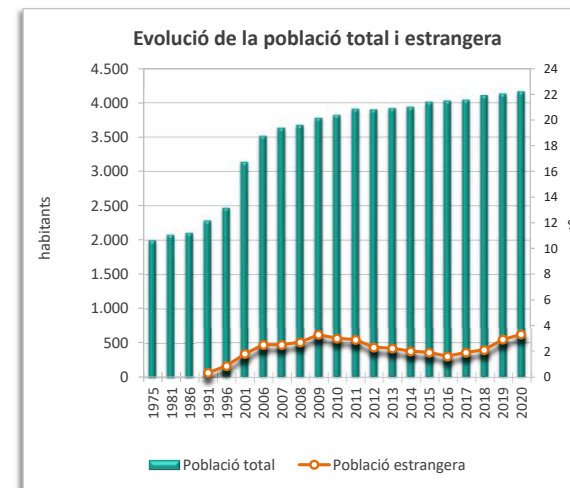
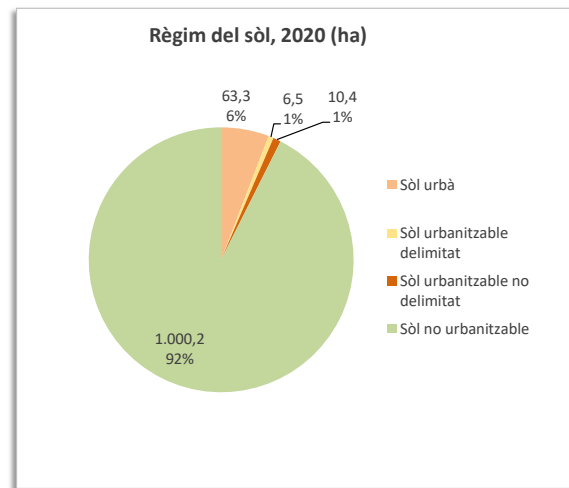
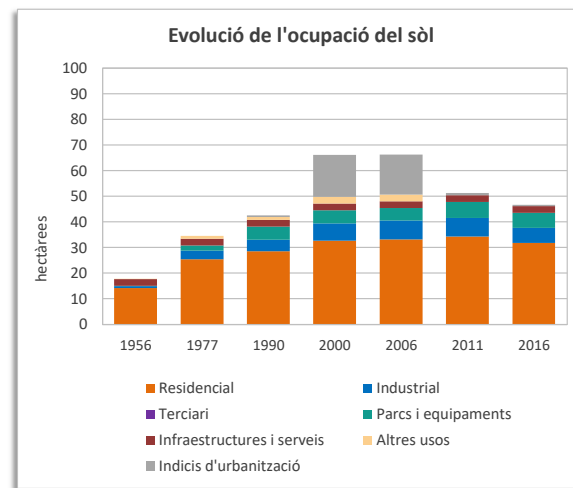
Territori

Superfície segons usos del sòl 2016 (ha)	1.080,7	Superfície segons planejament 2020 (ha)	1.080,4
Sòl ocupat (ha)	46,6	Sòl urbà (ha)	63,3
% Ocupació del sòl	4,3	Sòl urbanitzable delimitat (ha)	6,5
% Sòl residencial	68,1	Sòl urbanitzable no delimitat (ha)	10,4
% Sòl no residencial	26,2	Sòl no urbanitzable (ha)	1.000,2
% Sòl per a infraestructures i sistemes	5,7		
Densitat neta (habitants/ha sòl residencial)	127		

Població

Població 2020	4.160	Taxa de natalitat (‰) ¹	7,0
Homes	2.097	Taxa de mortalitat (‰) ¹	7,0
Dones	2.063	Índex sintètic de fecunditat ¹	1,0
Índex de masculinitat	101,6		
Creixement de població 2015-2020	147	Població estrangera 2020	138
% Creixement de població 2015-2020	3,7	% Població estrangera	3,3
% Població 0-14 anys	18,7	Homes	65
% Població 65 i més anys	13,6	Dones	73
Taxa de joventut (%)	9,0	% Població estrangera de nacionalitat europea	37,7
Índex d'envelliment	72,8	% Població estrangera de nacionalitat africana	17,4
Índex de sobreenvelliment	13,1	% Població estrangera de nacionalitat americana	42,8
Índex de dependència global	47,7	% Població estrangera de la resta del món	2,2

¹ Les dades de les taxes de natalitat, mortalitat i de l'índex sintètic de fecunditat són de l'any 2019



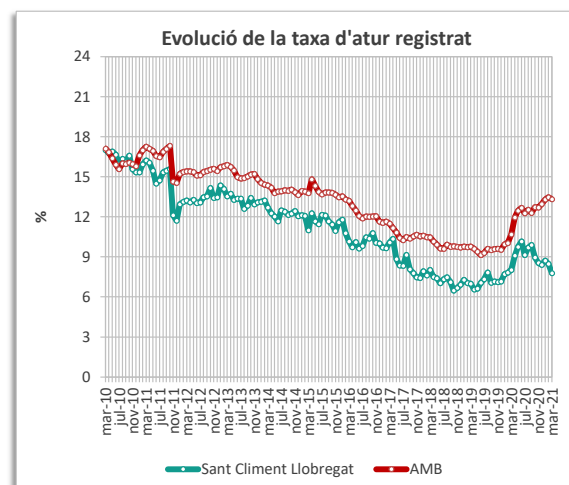
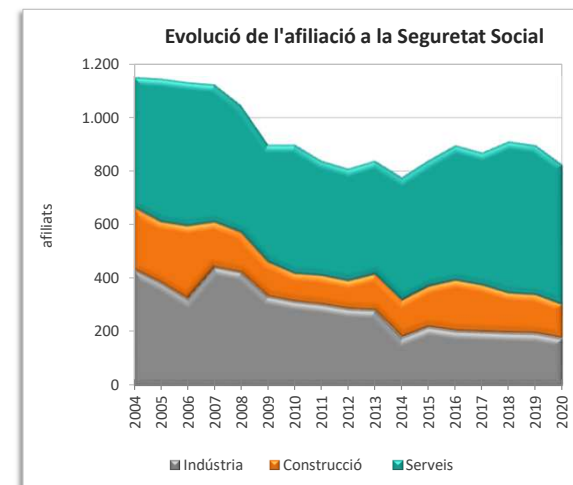
Activitat econòmica

Renda Familiar Disponible per càpita 2020 (€) ²	18.035	Atur registrat març 2021	168
Índex RFDPD 2020 (AMB = 100) ²	101,4	Taxa d'atur	7,8
Població activa 2021 (1trim)	2.157	Atur masculí	71
Afiliació Seguretat Social desembre 2020 ²	823	Atur femení	97
% Agricultura	2,6	Atur estranger masculí	3
% Indústria	18,6	Atur estranger femení	5
% Construcció	15,4	Atur jove masculí (<20 a 34 anys)	15
% Serveis	63,4	Atur jove femení (<20 a 34 anys)	12

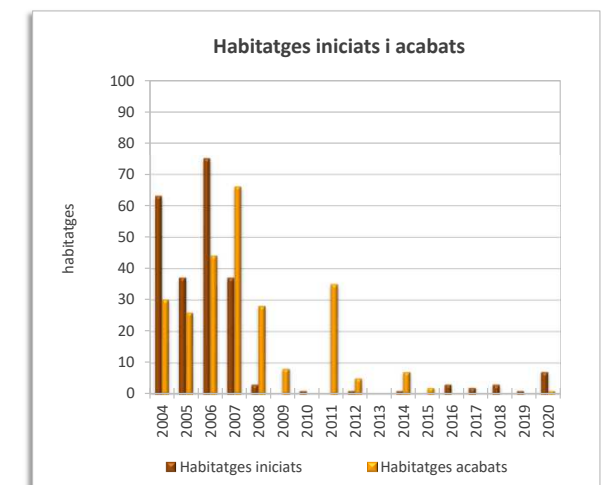
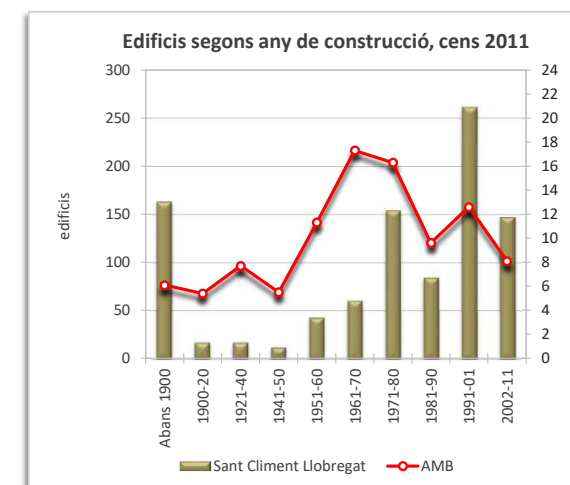
Edificis i habitatges

Edificis destinats a habitatges 2011	958	Habitatges iniciats 2020	7
% edificis en mal estat o ruïnós	0,6	Habitatges acabats 2020	1
% edificis en estat deficient	5,1	Mitjana anual habitatges acabats 2004-2020	15
Habitatges familiars 2011	1.632	Habitatges HPO iniciats 2020	0
% habitatges principals	83,6	Habitatges HPO acabats 2020	0
% habitatges secundaris	2,1	Mitjana anual habitatges acabats HPO 2004-2020	0
% habitatges no principals buits	14,3		

² Dades provisionals



La davallada que s'observa a la sèrie al novembre de 2011 és deguda a l'actualització de les dades de població activa.



Superfície (km²) 48,235965
 Densitat de població (habitants/(km²)) 1.928

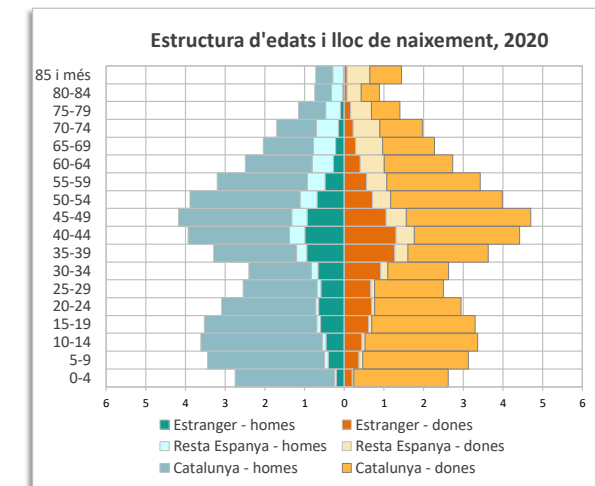
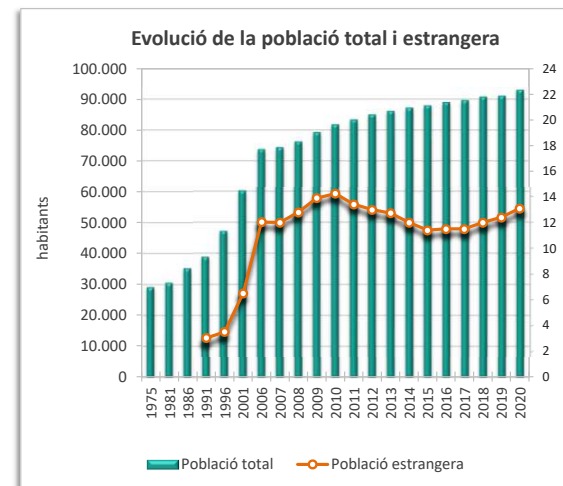
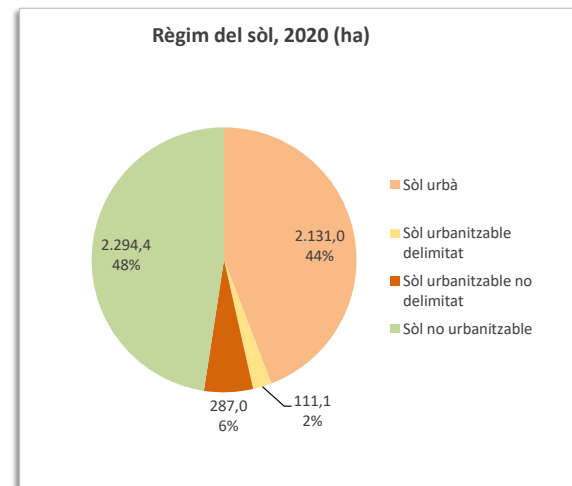
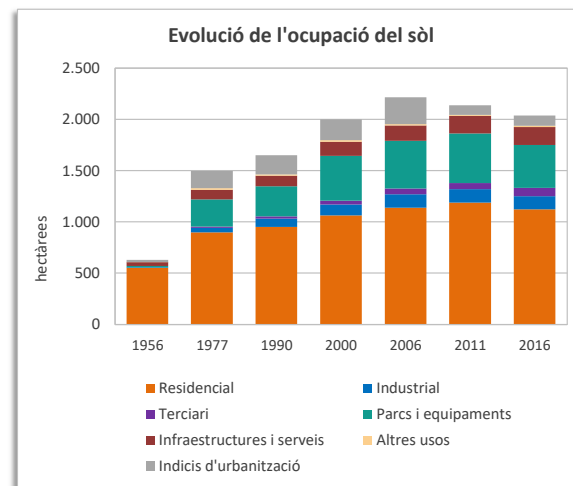
Territori

Superfície segons usos del sòl 2016 (ha)	4.823,6	Superfície segons planejament 2020 (ha)	4.823,4
Sòl ocupat (ha)	2.038,7	Sòl urbà (ha)	2.131,0
% Ocupació del sòl	42,3	Sòl urbanitzable delimitat (ha)	111,1
% Sòl residencial	55,0	Sòl urbanitzable no delimitat (ha)	287,0
% Sòl no residencial	36,5	Sòl no urbanitzable (ha)	2.294,4
% Sòl per a infraestructures i sistemes	8,5		
Densitat neta (habitants/ha sòl residencial)	79		

Població

Població 2020	92.977	Taxa de natalitat (%) ¹	8,8
Homes	45.216	Taxa de mortalitat (%) ¹	6,0
Dones	47.761	Índex sintètic de fecunditat ¹	1,3
Índex de masculinitat	94,7		
Creixement de població 2015-2020	5.147	Població estrangera 2020	12.194
% Creixement de població 2015-2020	5,9	% Població estrangera	13,1
% Població 0-14 anys	18,9	Homes	5.750
% Població 65 i més anys	14,2	Dones	6.444
Taxa de joventut (%)	11,5	% Població estrangera de nacionalitat europea	48,9
Índex d'envelliment	75,3	% Població estrangera de nacionalitat africana	5,3
Índex de sobreenvelliment	15,1	% Població estrangera de nacionalitat americana	36,2
Índex de dependència global	49,6	% Població estrangera de la resta del món	9,5

¹ Les dades de les taxes de natalitat, mortalitat i de l'índex sintètic de fecunditat són de l'any 2019



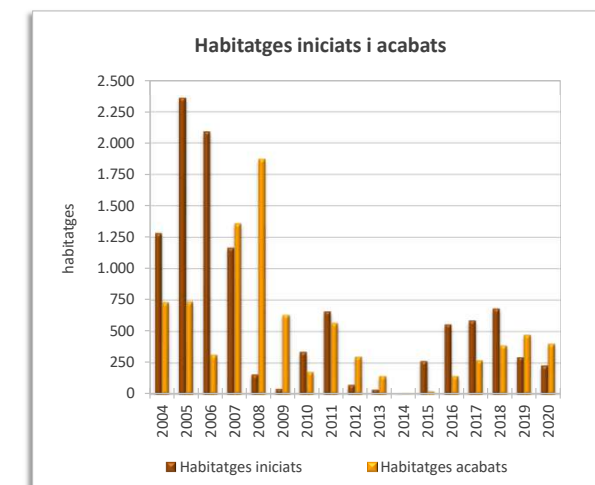
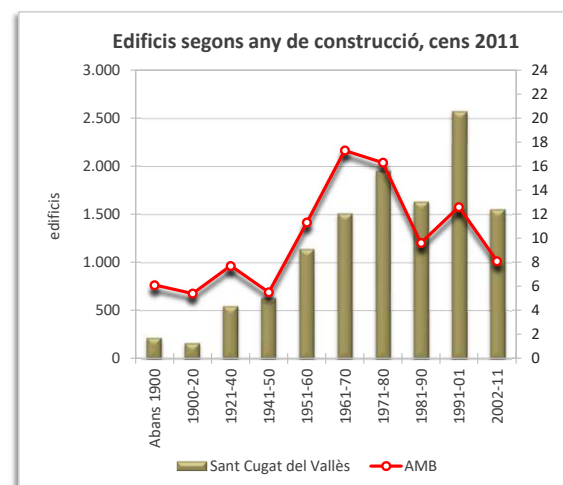
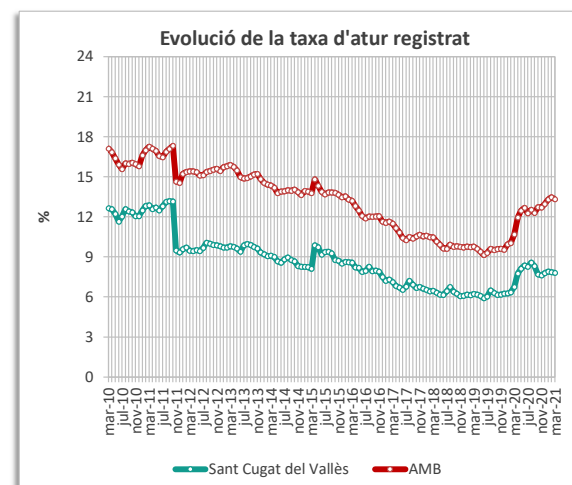
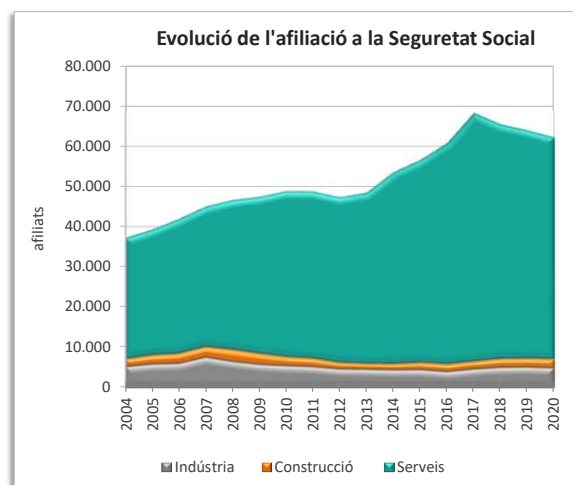
Activitat econòmica

Renda Familiar Disponible per càpita 2020 (€) ²	21.862	Atur registrat març 2021	3.466
Índex RFDPD 2020 (AMB = 100) ²	122,9	Taxa d'atur	7,8
Població activa 2021 (1trim)	44.409	Atur masculí	1.552
Afiliació Seguretat Social desembre 2020 ²	62.051	Atur femení	1.914
% Agricultura	0,1	Atur estranger masculí	248
% Indústria	7,8	Atur estranger femení	313
% Construcció	3,4	Atur jove masculí (<20 a 34 anys)	424
% Serveis	88,8	Atur jove femení (<20 a 34 anys)	399

Edificis i habitatges

Edificis destinats a habitatges 2011	11.892	Habitatges iniciats 2020	223
% edificis en mal estat o ruïnós	0,7	Habitatges acabats 2020	399
% edificis en estat deficient	6,2	Mitjana anual habitatges acabats 2004-2020	499
Habitatges familiars 2011	33.336	Habitatges HPO iniciats 2020	11
% habitatges principals	88,9	Habitatges HPO acabats 2020	2
% habitatges secundaris	4,3	Mitjana anual habitatges acabats HPO 2004-2020	70
% habitatges no principals buits	6,8		

² Dades provisionals

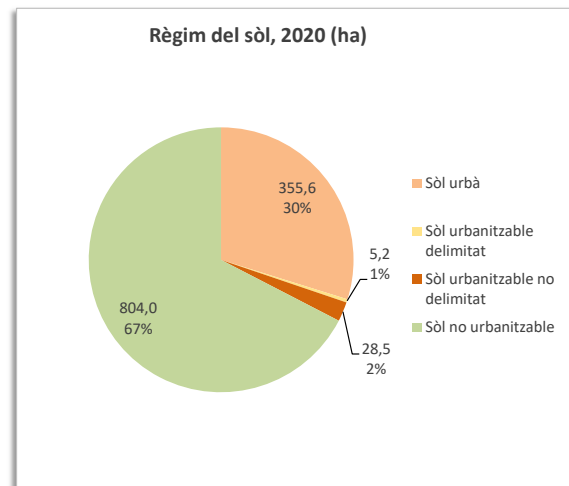
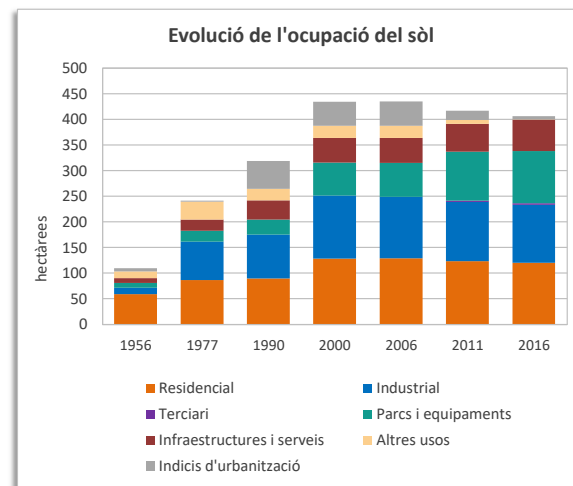


La davallada que s'observa a la sèrie al novembre de 2011 és deguda a l'actualització de les dades de població activa.

Superfície (km²) 11,822454
 Densitat de població (habitants/(km²)) 3.846

Territori

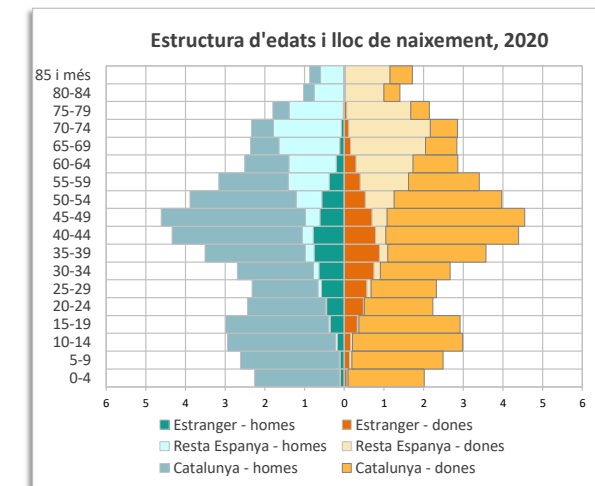
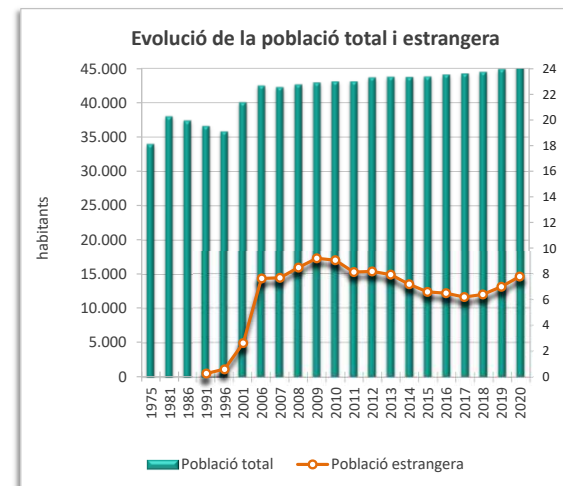
Superfície segons usos del sòl 2016 (ha)	272,2	Superfície segons planejament 2020 (ha)	1.193,3
Sòl ocupat (ha)	406,3	Sòl urbà (ha)	355,6
% Ocupació del sòl	34,4	Sòl urbanitzable delimitat (ha)	5,2
% Sòl residencial	29,5	Sòl urbanitzable no delimitat (ha)	28,5
% Sòl no residencial	55,5	Sòl no urbanitzable (ha)	804,0
% Sòl per a infraestructures i sistemes	15,0		
Densitat neta (habitants/ha sòl residencial)	368		



Població

Població 2020	45.467	Taxa de natalitat (‰) ¹	7,5
Homes	22.104	Taxa de mortalitat (‰) ¹	6,6
Dones	23.363	Índex sintètic de fecunditat ¹	1,2
Índex de masculinitat	94,6		
Creixement de població 2015-2020	1.667	Població estrangera 2020	3.564
% Creixement de població 2015-2020	3,8	% Població estrangera	7,8
% Població 0-14 anys	15,3	Homes	1.771
% Població 65 i més anys	19,3	Dones	1.793
Taxa de joventut (%)	9,3	% Població estrangera de nacionalitat europea	29,3
Índex d'envelliment	126,2	% Població estrangera de nacionalitat africana	20,3
Índex de sobreenvelliment	13,4	% Població estrangera de nacionalitat americana	35,4
Índex de dependència global	53,0	% Població estrangera de la resta del món	15,0

¹ Les dades de les taxes de natalitat, mortalitat i de l'índex sintètic de fecunditat són de l'any 2019



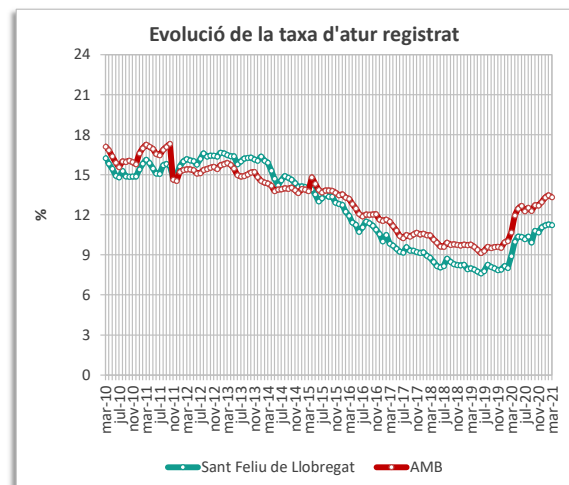
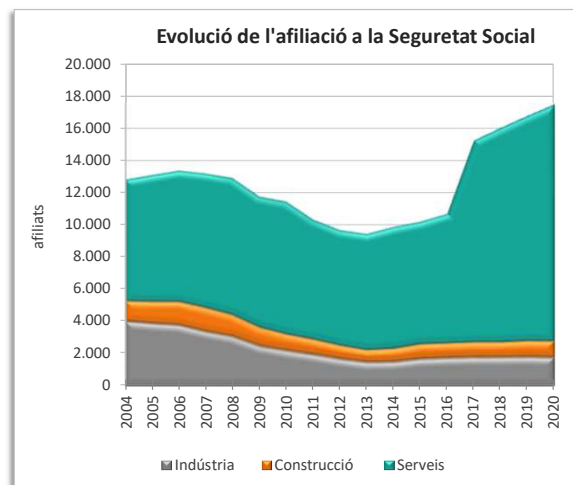
Activitat econòmica

Renda Familiar Disponible per càpita 2020 (€) ²	15.780	Atur registrat març 2021	2.459
Índex RFDPD 2020 (AMB = 100) ²	88,7	Taxa d'atur	11,2
Població activa 2021 (1trim)	21.890	Atur masculí	1.102
Afiliació Seguretat Social desembre 2020 ²	17.465	Atur femení	1.357
% Agricultura	0,1	Atur estranger masculí	133
% Indústria	9,7	Atur estranger femení	191
% Construcció	5,9	Atur jove masculí (<20 a 34 anys)	344
% Serveis	84,2	Atur jove femení (<20 a 34 anys)	286

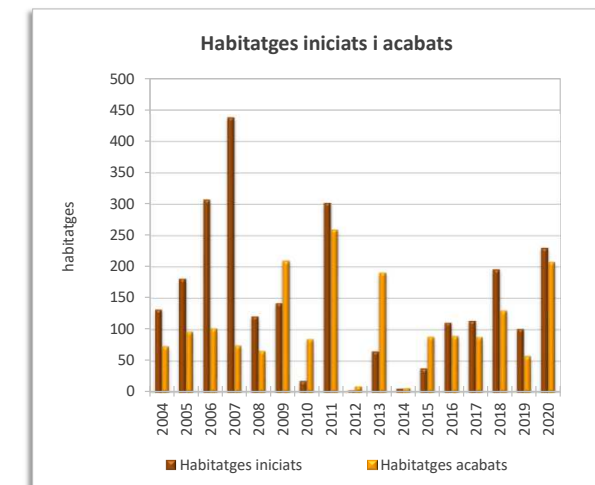
² Dades provisionals

Edificis i habitatges

Edificis destinats a habitatges 2011	2.663	Habitatges iniciats 2020	230
% edificis en mal estat o ruïnós	1,1	Habitatges acabats 2020	207
% edificis en estat deficient	4,4	Mitjana anual habitatges acabats 2004-2020	107
Habitatges familiars 2011	18.458	Habitatges HPO iniciats 2020	15
% habitatges principals	88,5	Habitatges HPO acabats 2020	26
% habitatges secundaris	1,9	Mitjana anual habitatges acabats HPO 2004-2020	25
% habitatges no principals buits	9,6		



La davallada que s'observa a la sèrie al novembre de 2011 és deguda a l'actualització de les dades de població activa.



Superfície (km²) 6,1736074
 Densitat de població (habitants/(km²)) 5.551

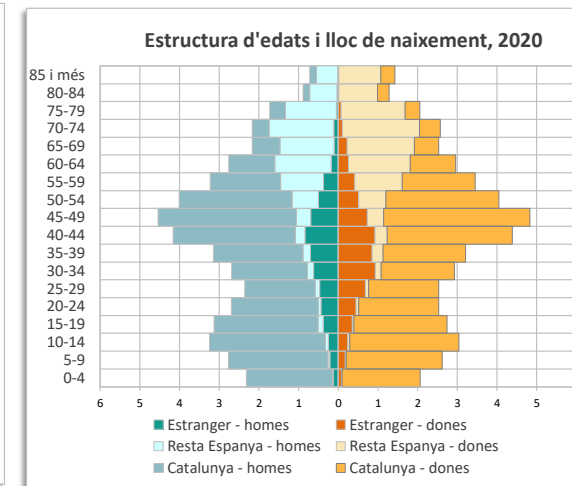
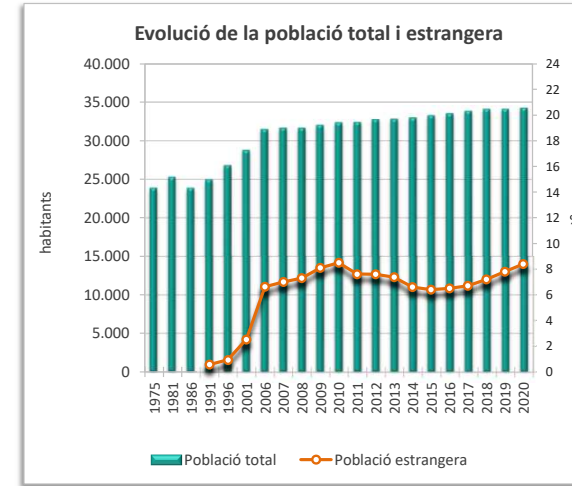
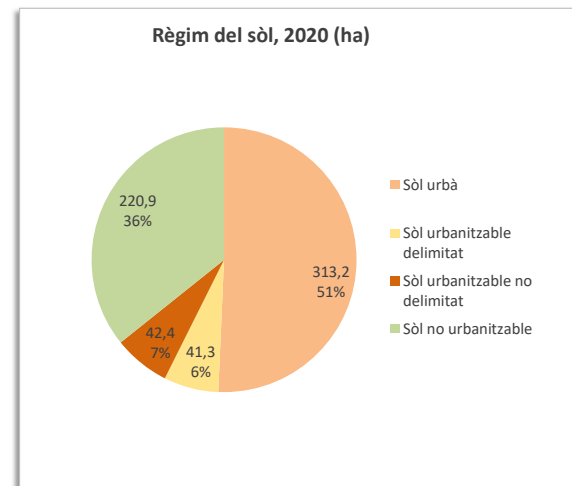
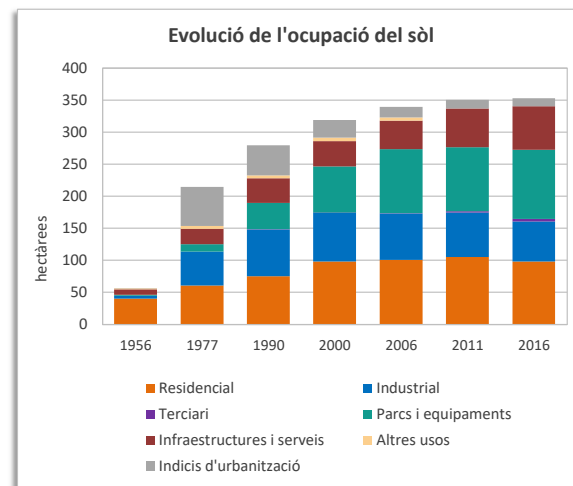
Territori

Superfície segons usos del sòl 2016 (ha)	617,4	Superfície segons planejament 2020 (ha)	617,8
Sòl ocupat (ha)	352,8	Sòl urbà (ha)	313,2
% Ocupació del sòl	57,1	Sòl urbanitzable delimitat (ha)	41,3
% Sòl residencial	27,7	Sòl urbanitzable no delimitat (ha)	42,4
% Sòl no residencial	53,1	Sòl no urbanitzable (ha)	220,9
% Sòl per a infraestructures i sistemes	19,2		
Densitat neta (habitants/ha sòl residencial)	342		

Població

Població 2020	34.267	Taxa de natalitat (‰) ¹	7,4
Homes	16.692	Taxa de mortalitat (‰) ¹	6,9
Dones	17.575	Índex sintètic de fecunditat ¹	1,1
Índex de masculinitat	95,0		
Creixement de població 2015-2020	1.003	Població estrangera 2020	2.866
% Creixement de població 2015-2020	3,0	% Població estrangera	8,4
% Població 0-14 anys	16,0	Homes	1.366
% Població 65 i més anys	17,6	Dones	1.500
Taxa de joventut (%)	9,9	% Població estrangera de nacionalitat europea	28,9
Índex d'envelliment	109,7	% Població estrangera de nacionalitat africana	22,9
Índex de sobreenvelliment	12,2	% Població estrangera de nacionalitat americana	36,9
Índex de dependència global	50,7	% Població estrangera de la resta del món	11,4

¹ Les dades de les taxes de natalitat, mortalitat i de l'índex sintètic de fecunditat són de l'any 2019



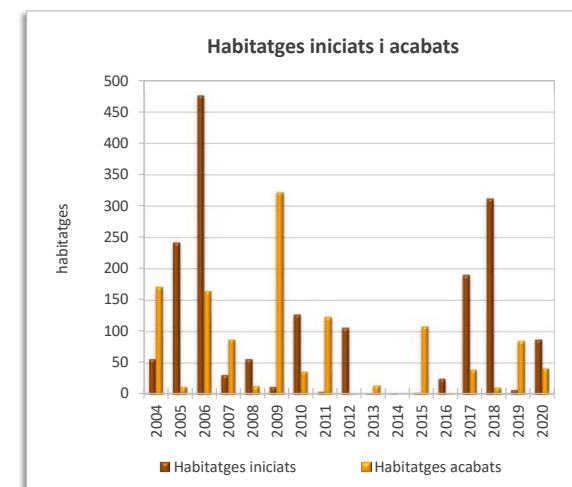
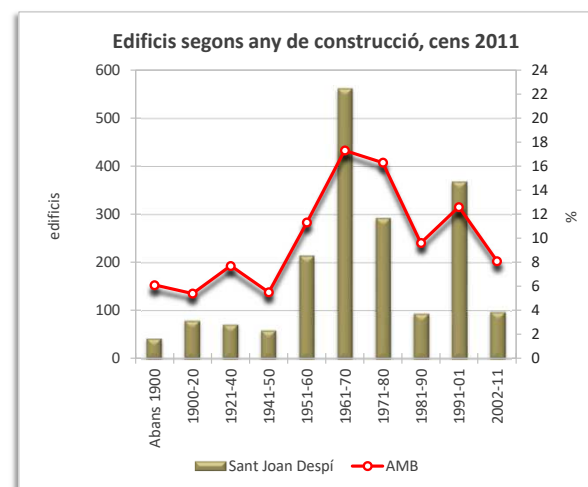
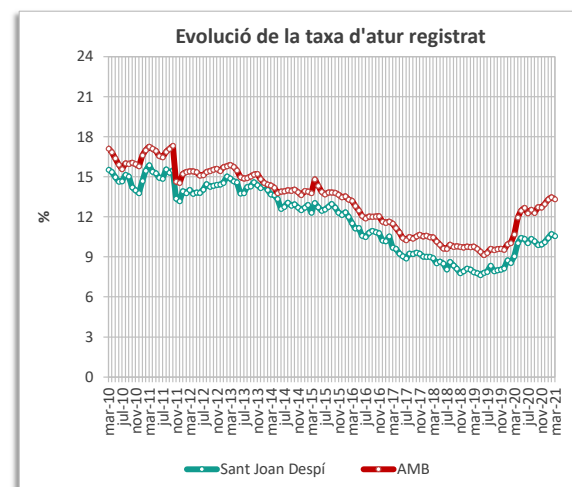
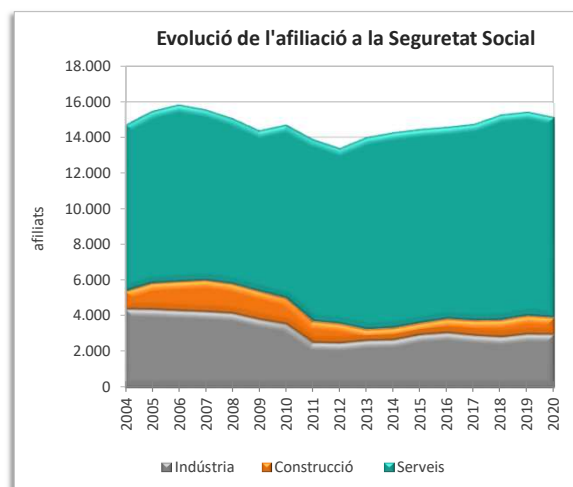
Activitat econòmica

Renda Familiar Disponible per càpita 2020 (€) ²	16.179	Atur registrat març 2021	1.769
Índex RFDPD 2020 (AMB = 100) ²	90,9	Taxa d'atur	10,6
Població activa 2021 (1trim)	16.744	Atur masculí	762
Afiliació Seguretat Social desembre 2020 ²	15.107	Atur femení	1.007
% Agricultura	0,1	Atur estranger masculí	96
% Indústria	19,6	Atur estranger femení	134
% Construcció	6,3	Atur jove masculí (<20 a 34 anys)	194
% Serveis	74,1	Atur jove femení (<20 a 34 anys)	226

Edificis i habitatges

Edificis destinats a habitatges 2011	1.878	Habitatges iniciats 2020	87
% edificis en mal estat o ruïnós	4,7	Habitatges acabats 2020	41
% edificis en estat deficient	10,0	Mitjana anual habitatges acabats 2004-2020	72
Habitatges familiars 2011	13.518	Habitatges HPO iniciats 2020	64
% habitatges principals	90,5	Habitatges HPO acabats 2020	84
% habitatges secundaris	1,1	Mitjana anual habitatges acabats HPO 2004-2020	36
% habitatges no principals buits	8,3		

² Dades provisionals



La davallada que s'observa a la sèrie al novembre de 2011 és deguda a l'actualització de les dades de població activa.

Superfície (km²) 7,8151116
 Densitat de població (habitants/(km²)) 2.389

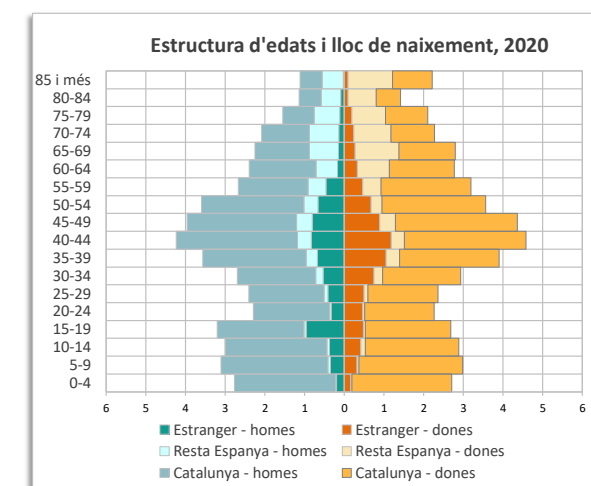
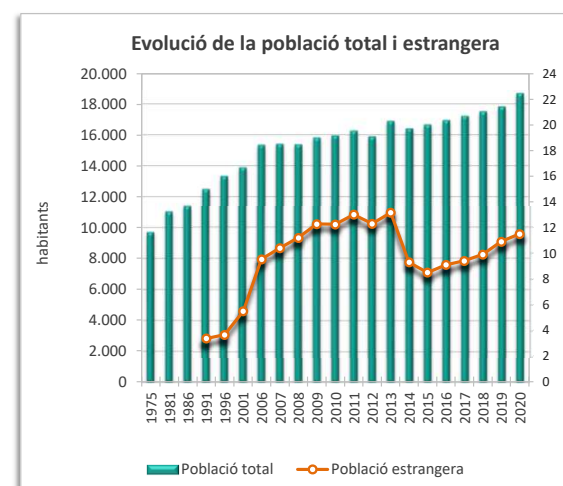
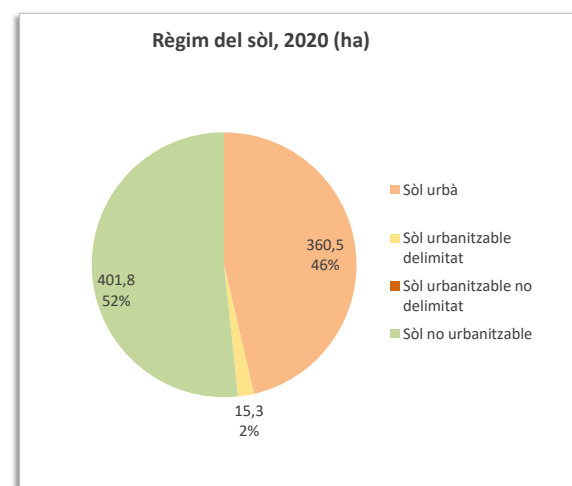
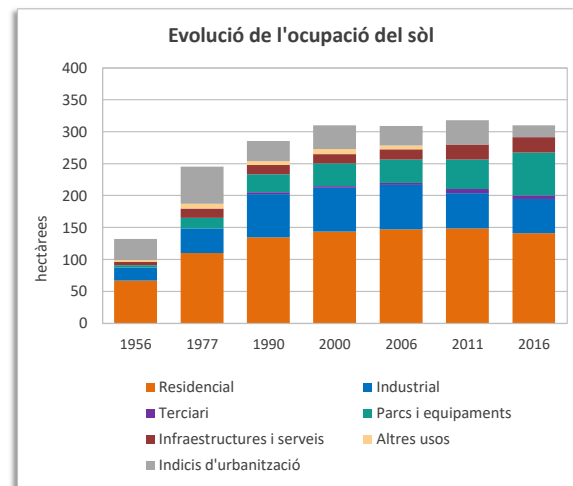
Territori

Superfície segons usos del sòl 2016 (ha)	781,5	Superfície segons planejament 2020 (ha)	777,6
Sòl ocupat (ha)	309,9	Sòl urbà (ha)	360,5
% Ocupació del sòl	39,7	Sòl urbanitzable delimitat (ha)	15,3
% Sòl residencial	45,5	Sòl urbanitzable no delimitat (ha)	0,0
% Sòl no residencial	46,8	Sòl no urbanitzable (ha)	401,8
% Sòl per a infraestructures i sistemes	7,7		
Densitat neta (habitants/ha sòl residencial)	120		

Població

Població 2020	18.670	Taxa de natalitat (‰) ¹	8,1
Homes	8.951	Taxa de mortalitat (‰) ¹	7,7
Dones	9.719	Índex sintètic de fecunditat ¹	1,2
Índex de masculinitat	92,1		
Creixement de població 2015-2020	2.039	Població estrangera 2020	2.138
% Creixement de població 2015-2020	12,3	% Població estrangera	11,5
% Població 0-14 anys	17,5	Homes	1.025
% Població 65 i més anys	18,9	Dones	1.113
Taxa de joventut (%)	9,2	% Població estrangera de nacionalitat europea	54,3
Índex d'envelliment	108,1	% Població estrangera de nacionalitat africana	7,3
Índex de sobreenvelliment	17,7	% Població estrangera de nacionalitat americana	28,8
Índex de dependència global	57,1	% Població estrangera de la resta del món	9,6

¹ Les dades de les taxes de natalitat, mortalitat i de l'índex sintètic de fecunditat són de l'any 2019



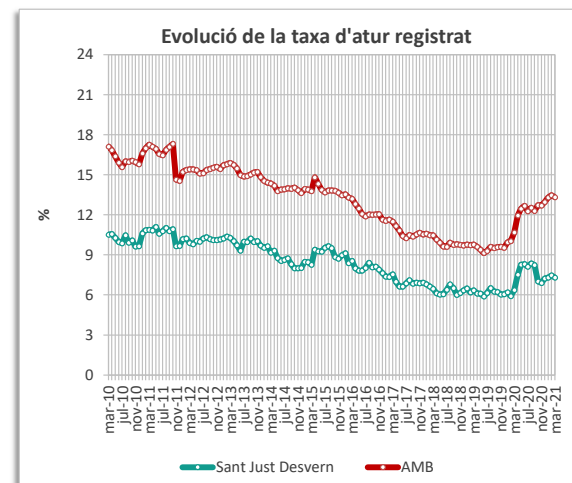
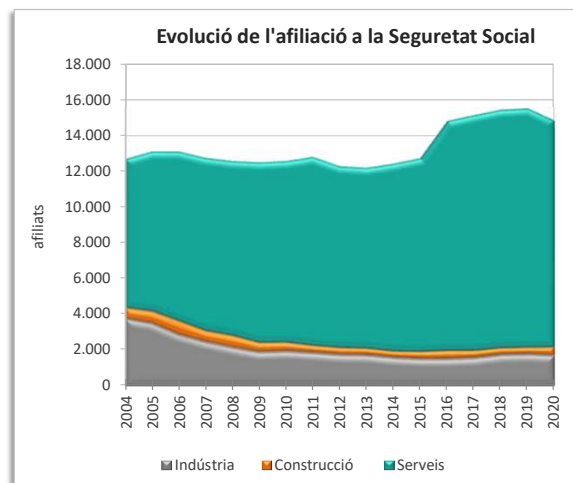
Activitat econòmica

Renda Familiar Disponible per càpita 2020 (€) ²	25.166	Atur registrat març 2021	660
Índex RFDPD 2020 (AMB = 100) ²	141,4	Taxa d'atur	7,3
Població activa 2021 (1trim)	9.040	Atur masculí	280
Afiliació Seguretat Social desembre 2020 ²	14.838	Atur femení	380
% Agricultura	0,1	Atur estranger masculí	36
% Indústria	11,1	Atur estranger femení	53
% Construcció	3,1	Atur jove masculí (<20 a 34 anys)	74
% Serveis	85,6	Atur jove femení (<20 a 34 anys)	81

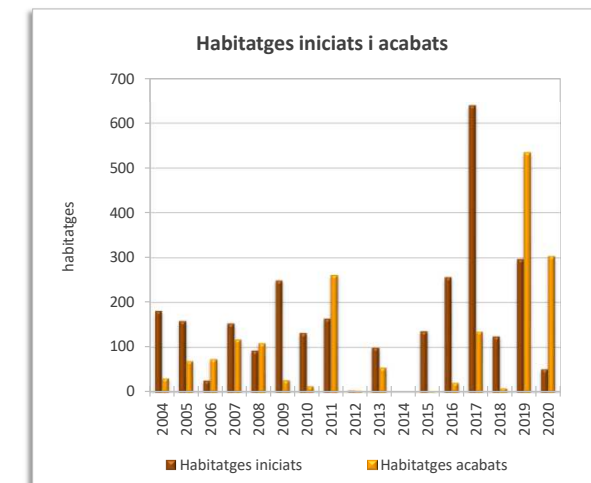
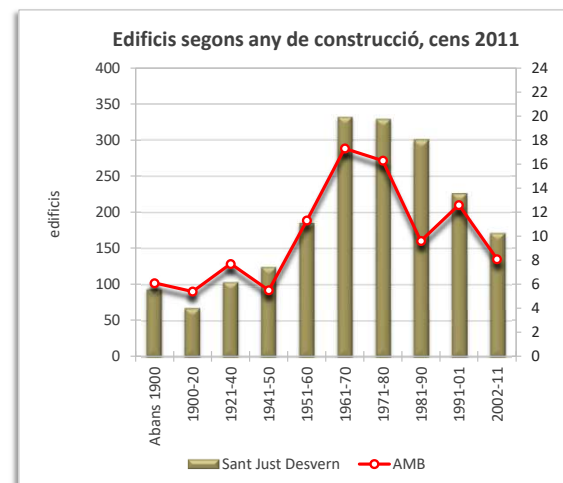
² Dades provisionals

Edificis i habitatges

Edificis destinats a habitatges 2011	1.928	Habitatges iniciats 2020	51
% edificis en mal estat o ruïnós	0,8	Habitatges acabats 2020	303
% edificis en estat deficient	3,6	Mitjana anual habitatges acabats 2004-2020	104
Habitatges familiars 2011	7.502	Habitatges HPO iniciats 2020	2
% habitatges principals	78,0	Habitatges HPO acabats 2020	27
% habitatges secundaris	2,1	Mitjana anual habitatges acabats HPO 2004-2020	34
% habitatges no principals buits	20,0		



La davallada que s'observa a la sèrie al novembre de 2011 és deguda a l'actualització de les dades de població activa.



Superfície (km²) 9,1227219
 Densitat de població (habitants/(km²)) 3.099

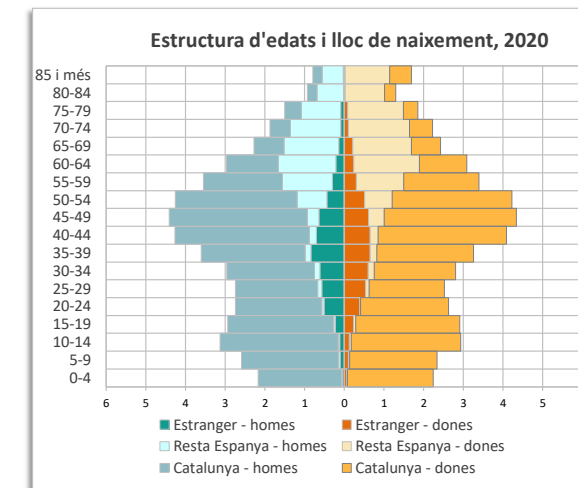
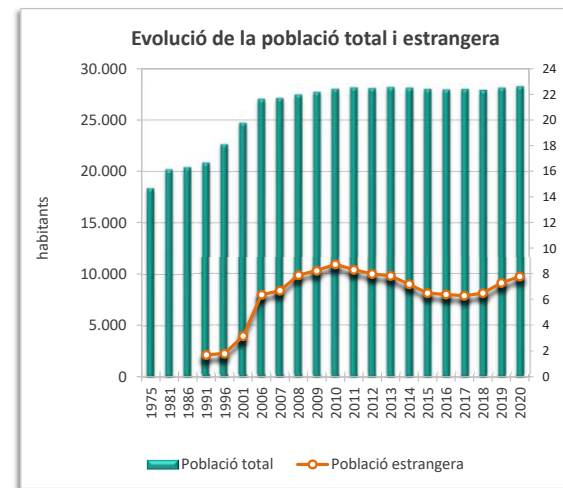
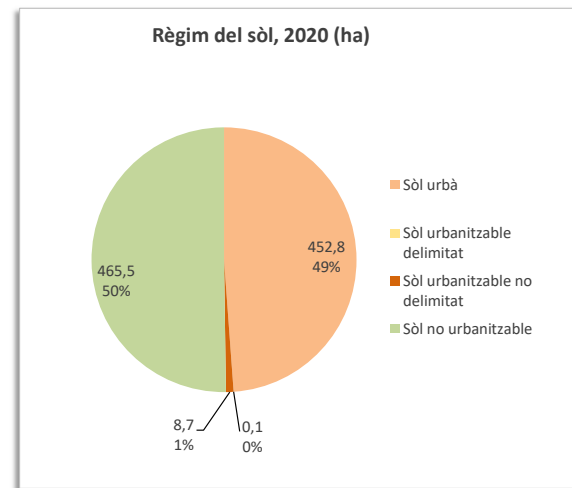
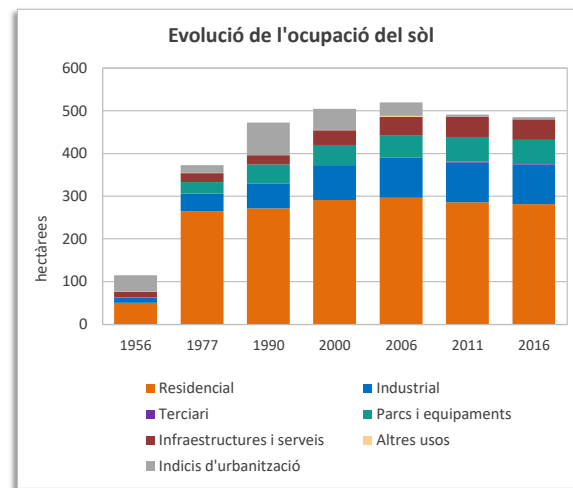
Territori

Superfície segons usos del sòl 2016 (ha)	912,3	Superfície segons planejament 2020 (ha)	927,1
Sòl ocupat (ha)	485,3	Sòl urbà (ha)	452,8
% Ocupació del sòl	53,2	Sòl urbanitzable delimitat (ha)	0,1
% Sòl residencial	57,9	Sòl urbanitzable no delimitat (ha)	8,7
% Sòl no residencial	32,3	Sòl no urbanitzable (ha)	465,5
% Sòl per a infraestructures i sistemes	9,8		
Densitat neta (habitants/ha sòl residencial)	100		

Població

Població 2020	28.268	Taxa de natalitat (%) ¹	8,3
Homes	14.044	Taxa de mortalitat (%) ¹	7,2
Dones	14.224	Índex sintètic de fecunditat ¹	1,3
Índex de masculinitat	98,7		
Creixement de població 2015-2020	285	Població estrangera 2020	2.214
% Creixement de població 2015-2020	1,0	% Població estrangera	7,8
% Població 0-14 anys	15,4	Homes	1.158
% Població 65 i més anys	16,9	Dones	1.056
Taxa de joventut (%)	10,1	% Població estrangera de nacionalitat europea	20,4
Índex d'envelliment	109,4	% Població estrangera de nacionalitat africana	45,2
Índex de sobreenvelliment	14,7	% Població estrangera de nacionalitat americana	24,1
Índex de dependència global	47,6	% Població estrangera de la resta del món	10,3

¹ Les dades de les taxes de natalitat, mortalitat i de l'índex sintètic de fecunditat són de l'any 2019



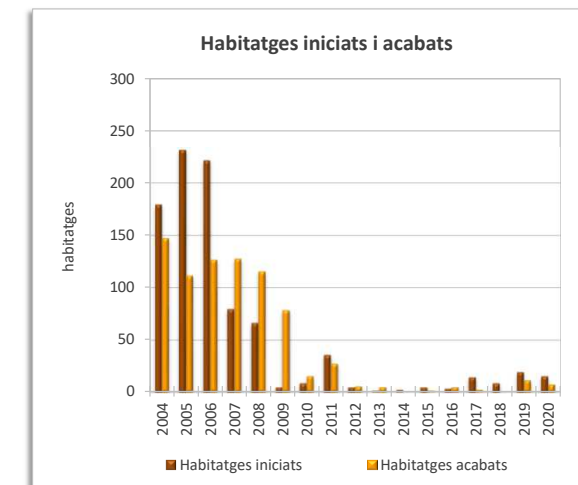
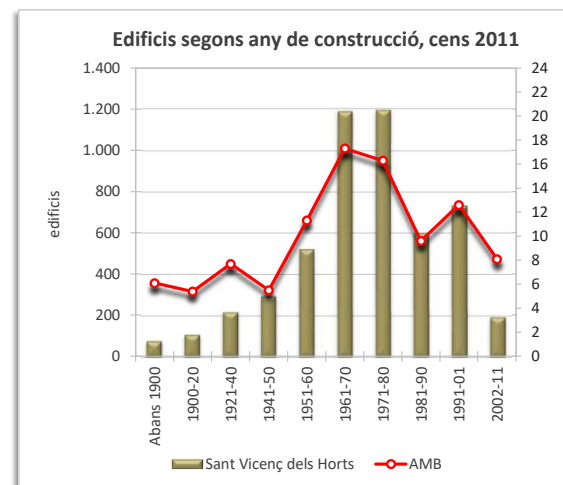
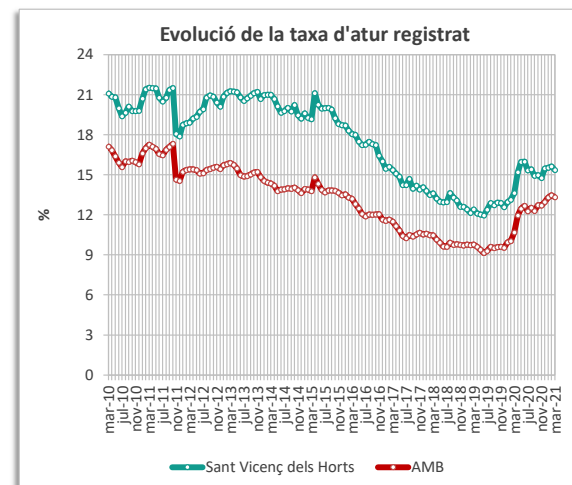
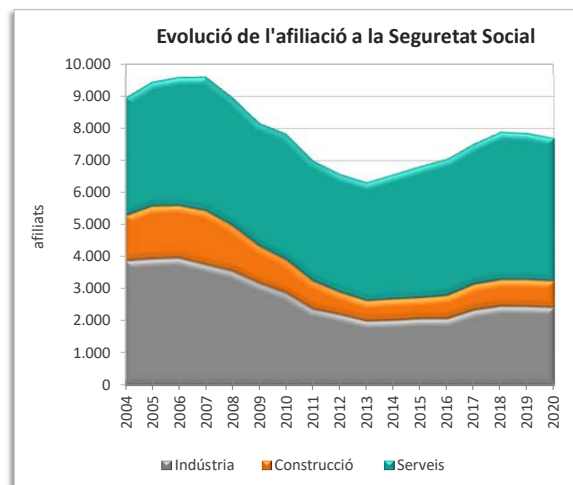
Activitat econòmica

Renda Familiar Disponible per càpita 2020 (€) ²	13.576	Atur registrat març 2021	2.125
Índex RFDPD 2020 (AMB = 100) ²	76,3	Taxa d'atur	15,4
Població activa 2021 (1trim)	13.825	Atur masculí	924
Afiliació Seguretat Social desembre 2020 ²	7.690	Atur femení	1.201
% Agricultura	0,2	Atur estranger masculí	134
% Indústria	31,4	Atur estranger femení	146
% Construcció	10,7	Atur jove masculí (<20 a 34 anys)	267
% Serveis	57,7	Atur jove femení (<20 a 34 anys)	294

Edificis i habitatges

Edificis destinats a habitatges 2011	5.109	Habitatges iniciats 2020	15
% edificis en mal estat o ruïnós	1,5	Habitatges acabats 2020	7
% edificis en estat deficient	6,8	Mitjana anual habitatges acabats 2004-2020	46
Habitatges familiars 2011	12.037	Habitatges HPO iniciats 2020	0
% habitatges principals	82,0	Habitatges HPO acabats 2020	0
% habitatges secundaris	8,1	Mitjana anual habitatges acabats HPO 2004-2020	2
% habitatges no principals buits	10,0		

² Dades provisionals



La davallada que s'observa a la sèrie al novembre de 2011 és deguda a l'actualització de les dades de població activa.

Superfície (km²) 7,4943074
 Densitat de població (habitants/(km²)) 1.103

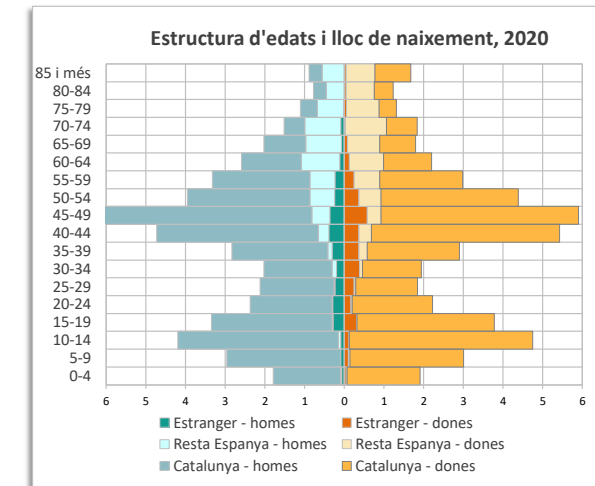
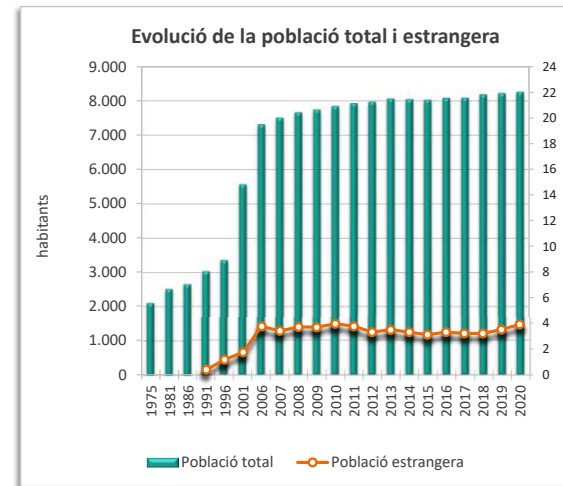
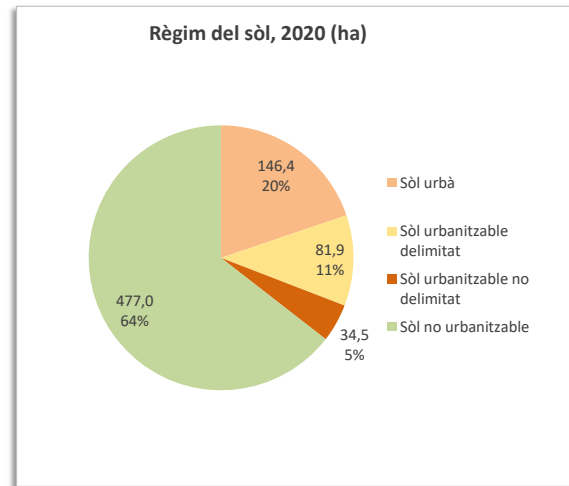
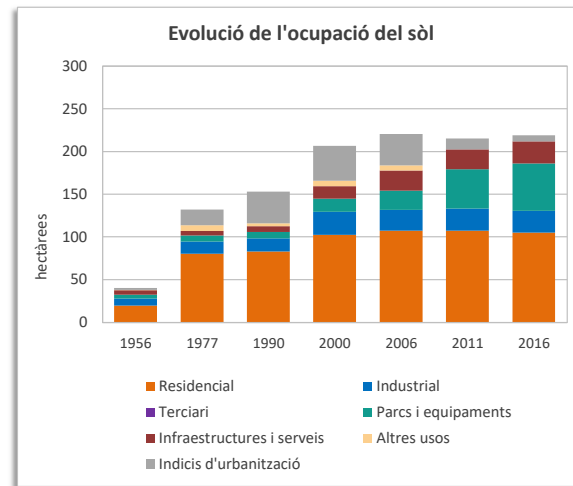
Territori

Superfície segons usos del sòl 2016 (ha)	749,4	Superfície segons planejament 2020 (ha)	739,9
Sòl ocupat (ha)	219,1	Sòl urbà (ha)	146,4
% Ocupació del sòl	29,2	Sòl urbanitzable delimitat (ha)	81,9
% Sòl residencial	47,9	Sòl urbanitzable no delimitat (ha)	34,5
% Sòl no residencial	40,3	Sòl no urbanitzable (ha)	477,0
% Sòl per a infraestructures i sistemes	11,8		
Densitat neta (habitants/ha sòl residencial)	77		

Població

Població 2020	8.268	Taxa de natalitat (‰) ¹	5,7
Homes	4.037	Taxa de mortalitat (‰) ¹	7,2
Dones	4.231	Índex sintètic de fecunditat ¹	0,8
Índex de masculinitat	95,4		
Creixement de població 2015-2020	246	Població estrangera 2020	323
% Creixement de població 2015-2020	3,1	% Població estrangera	3,9
% Població 0-14 anys	18,6	Homes	144
% Població 65 i més anys	14,2	Dones	179
Taxa de joventut (%)	10,1	% Població estrangera de nacionalitat europea	41,2
Índex d'envelliment	76,2	% Població estrangera de nacionalitat africana	8,7
Índex de sobreenvelliment	18,1	% Població estrangera de nacionalitat americana	39,9
Índex de dependència global	48,8	% Població estrangera de la resta del món	10,2

¹ Les dades de les taxes de natalitat, mortalitat i de l'índex sintètic de fecunditat són de l'any 2019



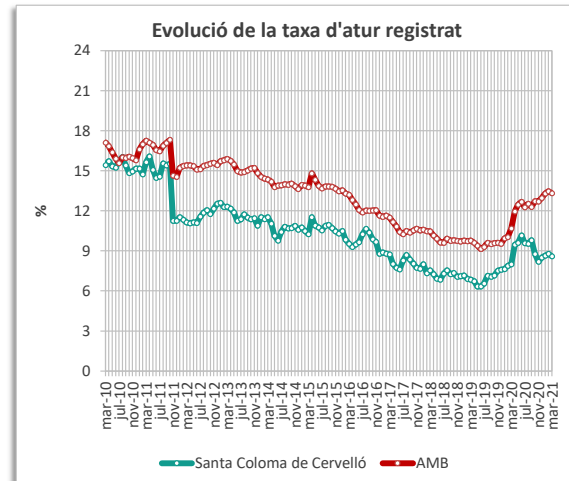
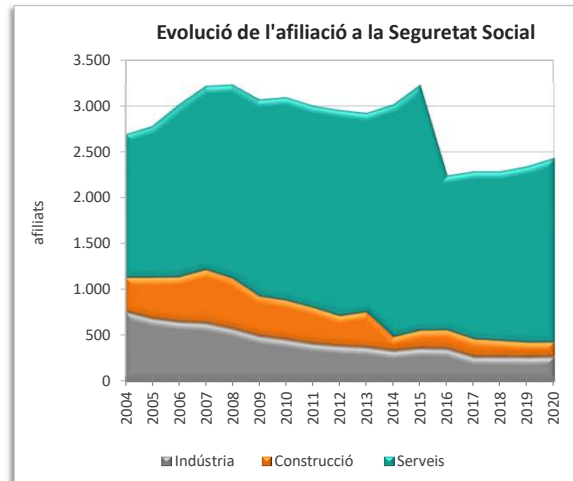
Activitat econòmica

Renda Familiar Disponible per càpita 2020 (€) ²	16.435	Atur registrat març 2021	359
Índex RFDPD 2020 (AMB = 100) ²	92,4	Taxa d'atur	8,6
Població activa 2021 (1trim)	4.168	Atur masculí	152
Afiliació Seguretat Social desembre 2020 ²	2.433	Atur femení	207
% Agricultura	0,5	Atur estranger masculí	3
% Indústria	10,5	Atur estranger femení	16
% Construcció	6,7	Atur jove masculí (<20 a 34 anys)	43
% Serveis	82,3	Atur jove femení (<20 a 34 anys)	31

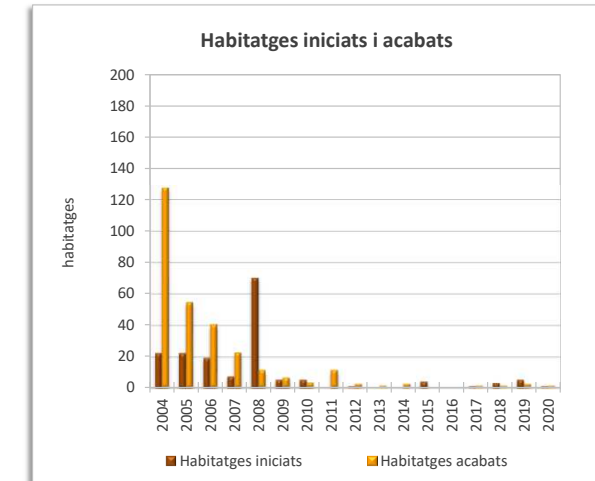
² Dades provisionals

Edificis i habitatges

Edificis destinats a habitatges 2011	1.375	Habitatges iniciats 2020	1
% edificis en mal estat o ruïnós	0,3	Habitatges acabats 2020	1
% edificis en estat deficient	3,5	Mitjana anual habitatges acabats 2004-2020	17
Habitatges familiars 2011	3.032	Habitatges HPO iniciats 2020	0
% habitatges principals	90,3	Habitatges HPO acabats 2020	0
% habitatges secundaris	4,9	Mitjana anual habitatges acabats HPO 2004-2020	0
% habitatges no principals buits	4,7		



La davallada que s'observa a la sèrie al novembre de 2011 és deguda a l'actualització de les dades de població activa.



Superfície (km²) 7,0
 Densitat de població (habitants/(km²)) 17.214

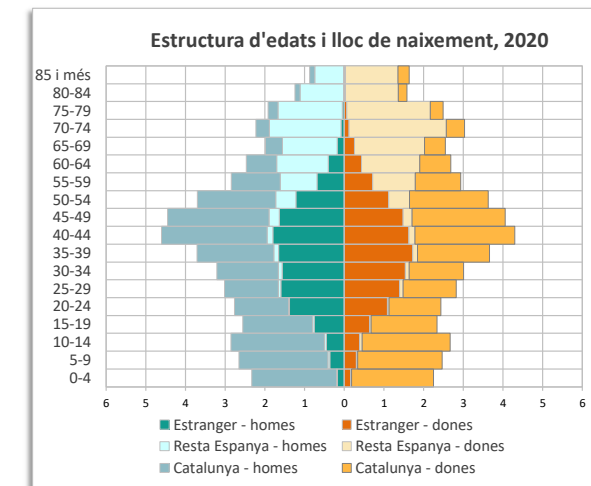
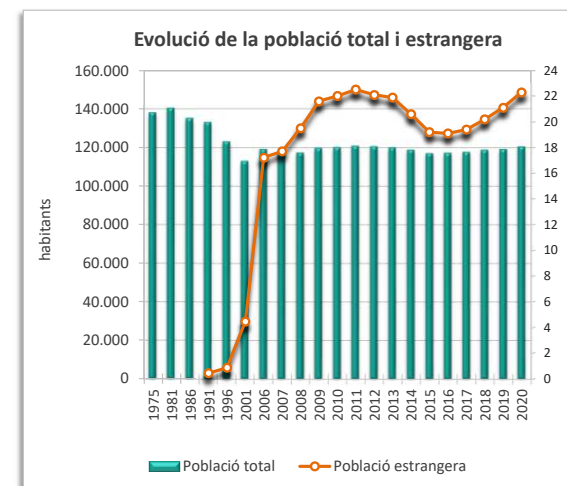
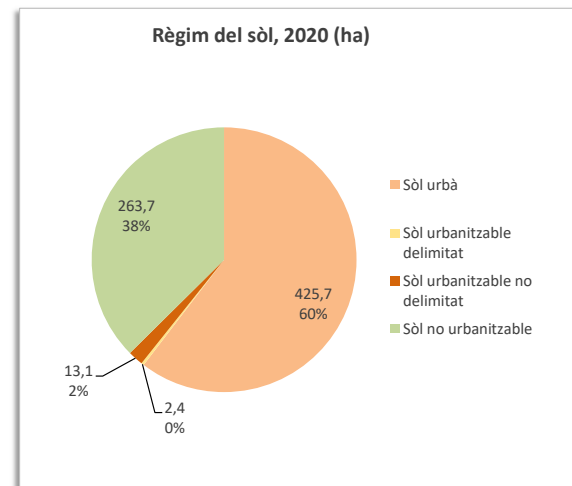
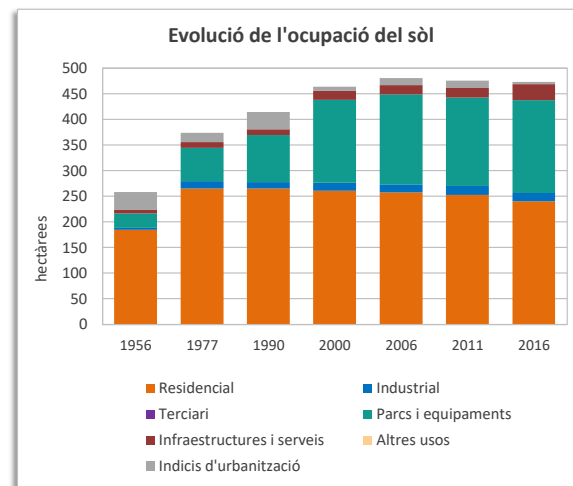
Territori

Superfície segons usos del sòl 2016 (ha)	699,7	Superfície segons planejament 2020 (ha)	704,9
Sòl ocupat (ha)	472,9	Sòl urbà (ha)	425,7
% Ocupació del sòl	67,6	Sòl urbanitzable delimitat (ha)	2,4
% Sòl residencial	50,8	Sòl urbanitzable no delimitat (ha)	13,1
% Sòl no residencial	42,6	Sòl no urbanitzable (ha)	263,7
% Sòl per a infraestructures i sistemes	6,6		
Densitat neta (habitants/ha sòl residencial)	488		

Població

Població 2020	120.443	Taxa de natalitat (%) ¹	8,8
Homes	59.527	Taxa de mortalitat (%) ¹	7,6
Dones	60.916	Índex sintètic de fecunditat ¹	1,4
Índex de masculinitat	97,7		
Creixement de població 2015-2020	3.493	Població estrangera 2020	26.869
% Creixement de població 2015-2020	3,0	% Població estrangera	22,3
% Població 0-14 anys	15,2	Homes	14.208
% Població 65 i més anys	19,6	Dones	12.661
Taxa de joventut (%)	9,1	% Població estrangera de nacionalitat europea	11,1
Índex d'envelliment	128,4	% Població estrangera de nacionalitat africana	19,7
Índex de sobreenvelliment	12,8	% Població estrangera de nacionalitat americana	28,1
Índex de dependència global	53,3	% Població estrangera de la resta del món	41,2

¹ Les dades de les taxes de natalitat, mortalitat i de l'índex sintètic de fecunditat són de l'any 2019



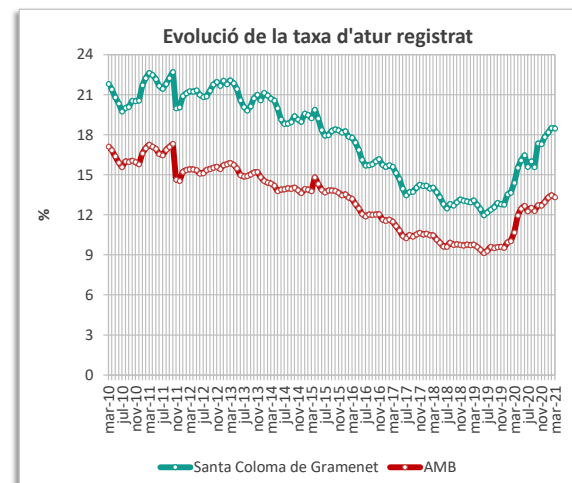
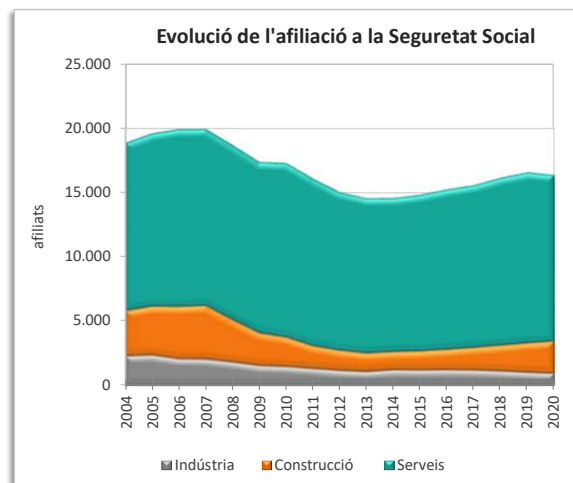
Activitat econòmica

Renda Familiar Disponible per càpita 2020 (€) ²	13.211	Atur registrat març 2021	10.099
Índex RFDPD 2020 (AMB = 100) ²	74,3	Taxa d'atur	18,5
Població activa 2021 (1trim)	54.645	Atur masculí	4.677
Afiliació Seguretat Social desembre 2020 ²	16.359	Atur femení	5.422
% Agricultura	0,0	Atur estranger masculí	1.346
% Indústria	5,6	Atur estranger femení	1.465
% Construcció	15,5	Atur jove masculí (<20 a 34 anys)	1.227
% Serveis	78,9	Atur jove femení (<20 a 34 anys)	1.426

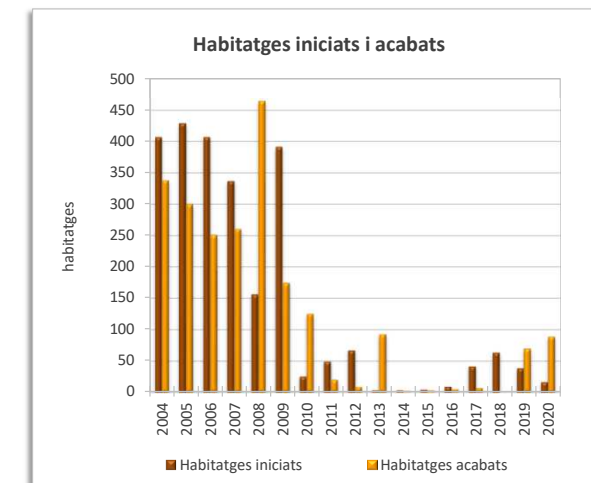
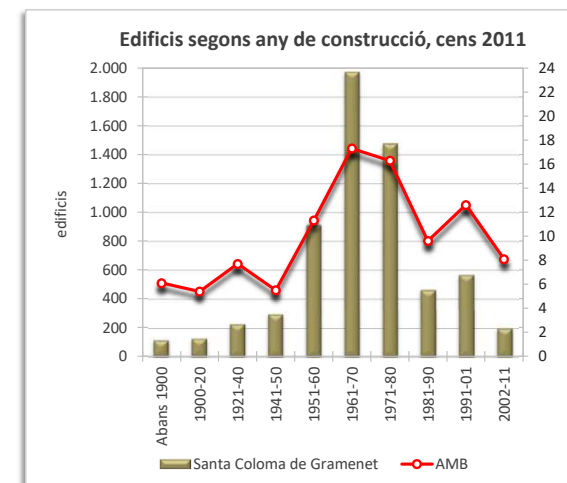
² Dades provisionals

Edificis i habitatges

Edificis destinats a habitatges 2011	6.339	Habitatges iniciats 2020	16
% edificis en mal estat o ruïnós	1,9	Habitatges acabats 2020	88
% edificis en estat deficient	10,5	Mitjana anual habitatges acabats 2004-2020	129
Habitatges familiars 2011	48.515	Habitatges HPO iniciats 2020	30
% habitatges principals	94,1	Habitatges HPO acabats 2020	27
% habitatges secundaris	1,0	Mitjana anual habitatges acabats HPO 2004-2020	67
% habitatges no principals buits	4,9		



La davallada que s'observa a la sèrie al novembre de 2011 és deguda a l'actualització de les dades de població activa.



Superfície (km²)	7,9
Densitat de població (habitants/(km²))	1.132

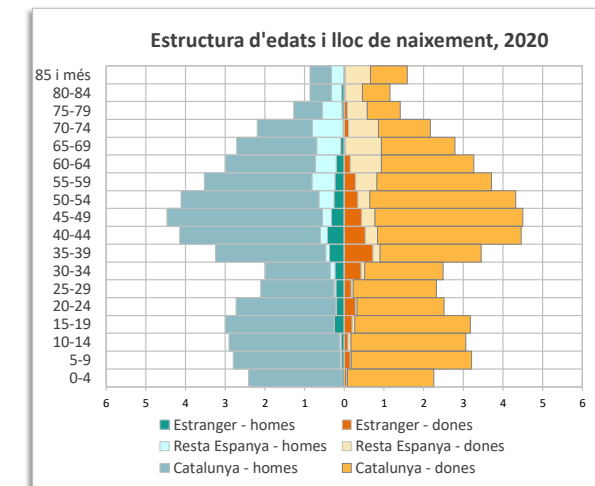
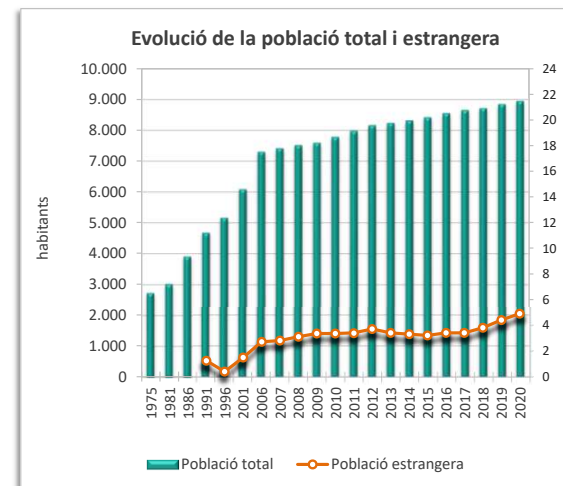
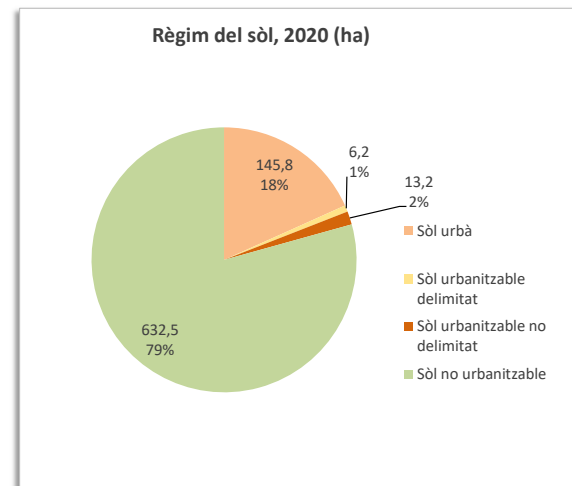
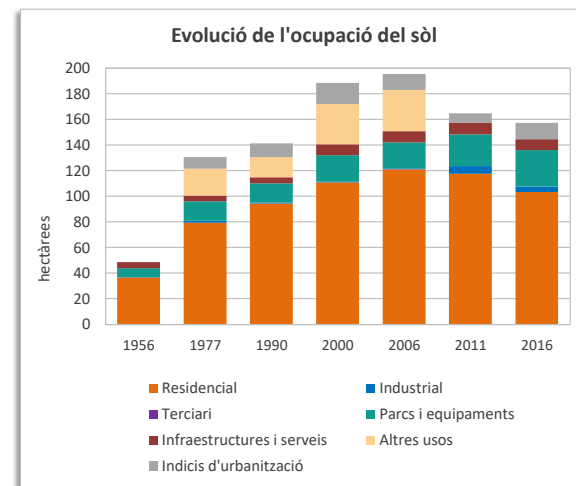
Territori

Superfície segons usos del sòl 2016 (ha)	790,3	Superfície segons planejament 2020 (ha)	797,7
Sòl ocupat (ha)	157,3	Sòl urbà (ha)	145,8
% Ocupació del sòl	19,9	Sòl urbanitzable delimitat (ha)	6,2
% Sòl residencial	65,6	Sòl urbanitzable no delimitat (ha)	13,2
% Sòl no residencial	29,0	Sòl no urbanitzable (ha)	632,5
% Sòl per a infraestructures i sistemes	5,4		
Densitat neta (habitants/ha sòl residencial)	83		

Població

Població 2020	8.945	Taxa de natalitat (‰) ¹	5,2
Homes	4.305	Taxa de mortalitat (‰) ¹	6,8
Dones	4.640	Índex sintètic de fecunditat ¹	0,8
Índex de masculinitat	92,8		
Creixement de població 2015-2020	534	Població estrangera 2020	434
% Creixement de població 2015-2020	6,3	% Població estrangera	4,9
% Població 0-14 anys	16,6	Homes	181
% Població 65 i més anys	16,8	Dones	253
Taxa de joventut (%)	10,1	% Població estrangera de nacionalitat europea	42,2
Índex d'envelliment	101,0	% Població estrangera de nacionalitat africana	7,6
Índex de sobreenvelliment	14,6	% Població estrangera de nacionalitat americana	36,6
Índex de dependència global	50,3	% Població estrangera de la resta del món	13,6

¹ Les dades de les taxes de natalitat, mortalitat i de l'índex sintètic de fecunditat són de l'any 2019



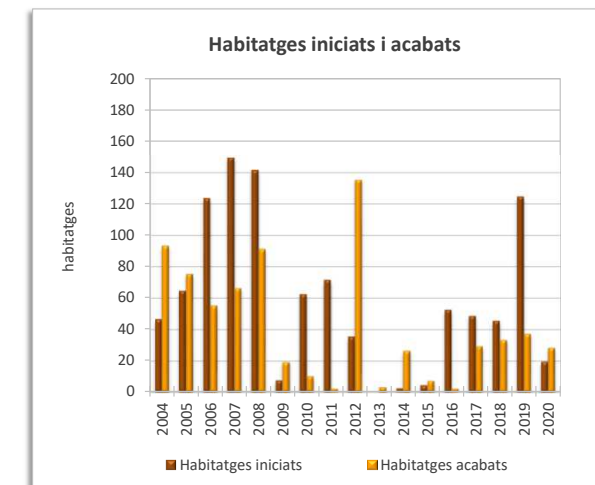
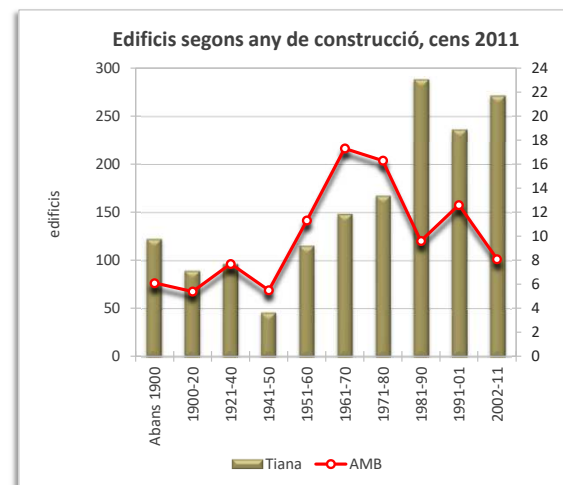
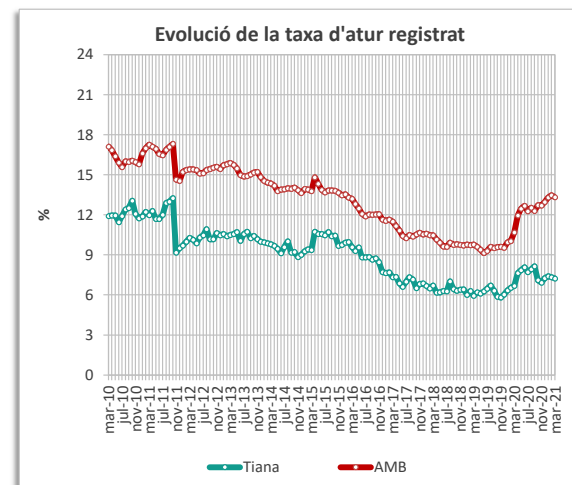
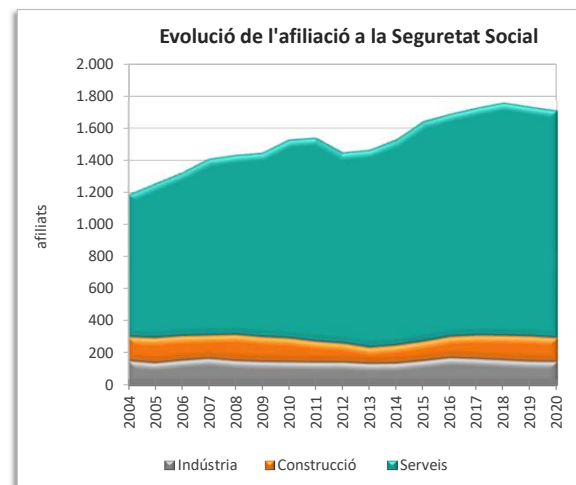
Activitat econòmica

Renda Familiar Disponible per càpita 2020 (€) ²	20.654	Atur registrat març 2021	323
Índex RFDPD 2020 (AMB = 100) ²	116,1	Taxa d'atur	7,2
Població activa 2021 (1trim)	4.464	Atur masculí	132
Afiliació Seguretat Social desembre 2020 ²	1.706	Atur femení	191
% Agricultura	0,6	Atur estranger masculí	5
% Indústria	7,9	Atur estranger femení	14
% Construcció	8,6	Atur jove masculí (<20 a 34 anys)	38
% Serveis	82,8	Atur jove femení (<20 a 34 anys)	32

² Dades provisionals

Edificis i habitatges

Edificis destinats a habitatges 2011	1.578	Habitatges iniciats 2020	19
% edificis en mal estat o ruïnós	0,3	Habitatges acabats 2020	28
% edificis en estat deficient	3,7	Mitjana anual habitatges acabats 2004-2020	42
Habitatges familiars 2011	3.096	Habitatges HPO iniciats 2020	0
% habitatges principals	93,2	Habitatges HPO acabats 2020	0
% habitatges secundaris	1,1	Mitjana anual habitatges acabats HPO 2004-2020	12
% habitatges no principals buits	5,6		



La davallada que s'observa a la sèrie al novembre de 2011 és deguda a l'actualització de les dades de població activa.

Superfície (km²) 13,556405
 Densitat de població (habitants/(km²)) 448

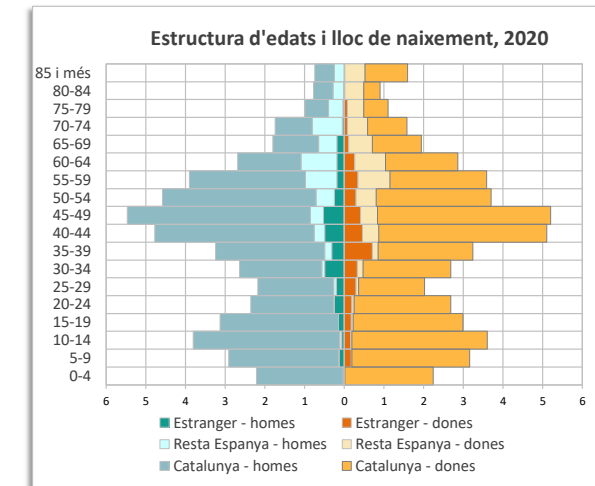
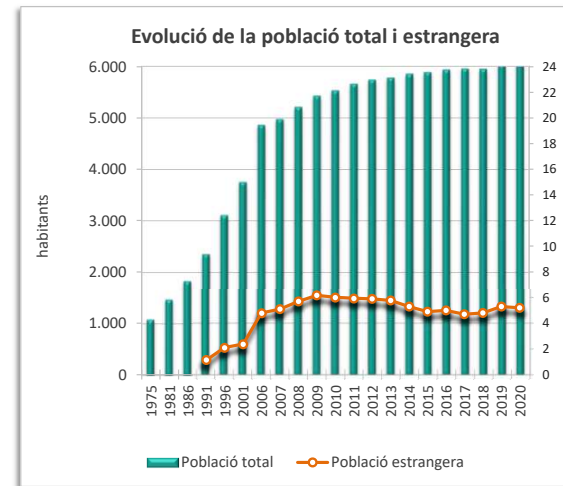
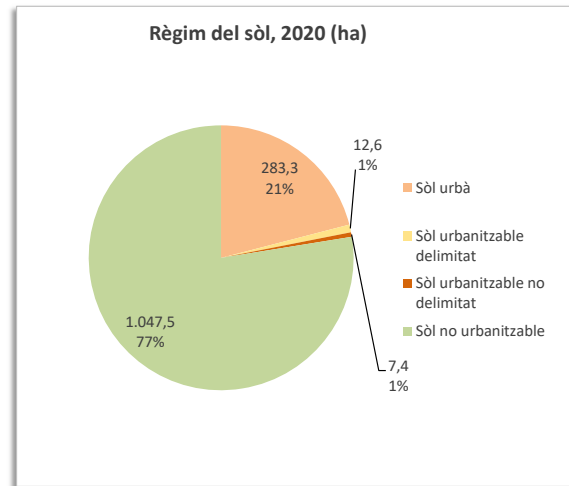
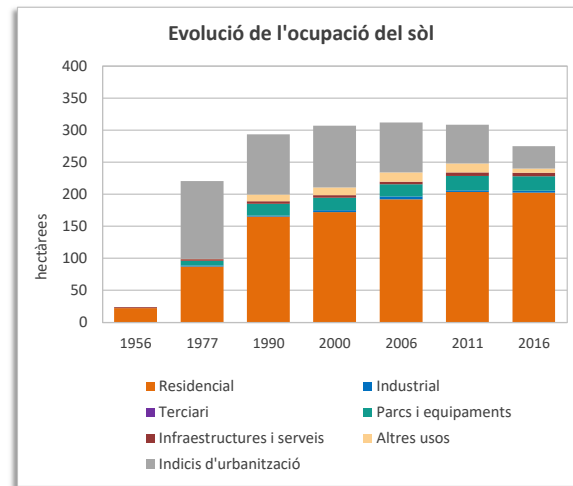
Territori

Superfície segons usos del sòl 2016 (ha)	1.355,6	Superfície segons planejament 2020 (ha)	1.350,9
Sòl ocupat (ha)	275,0	Sòl urbà (ha)	283,3
% Ocupació del sòl	20,3	Sòl urbanitzable delimitat (ha)	12,6
% Sòl residencial	73,6	Sòl urbanitzable no delimitat (ha)	7,4
% Sòl no residencial	24,3	Sòl no urbanitzable (ha)	1.047,5
% Sòl per a infraestructures i sistemes	2,1		
Densitat neta (habitants/ha sòl residencial)	29		

Població

Població 2020	6.073	Taxa de natalitat (‰) ¹	6,8
Homes	3.021	Taxa de mortalitat (‰) ¹	6,6
Dones	3.052	Índex sintètic de fecunditat ¹	1,0
Índex de masculinitat	99,0		
Creixement de població 2015-2020	190	Població estrangera 2020	317
% Creixement de població 2015-2020	3,2	% Població estrangera	5,2
% Població 0-14 anys	17,9	Homes	152
% Població 65 i més anys	13,0	Dones	165
Taxa de joventut (%)	10,0	% Població estrangera de nacionalitat europea	49,2
Índex d'envelliment	72,6	% Població estrangera de nacionalitat africana	9,8
Índex de sobreenvelliment	18,0	% Població estrangera de nacionalitat americana	33,8
Índex de dependència global	44,8	% Població estrangera de la resta del món	7,3

¹ Les dades de les taxes de natalitat, mortalitat i de l'índex sintètic de fecunditat són de l'any 2019



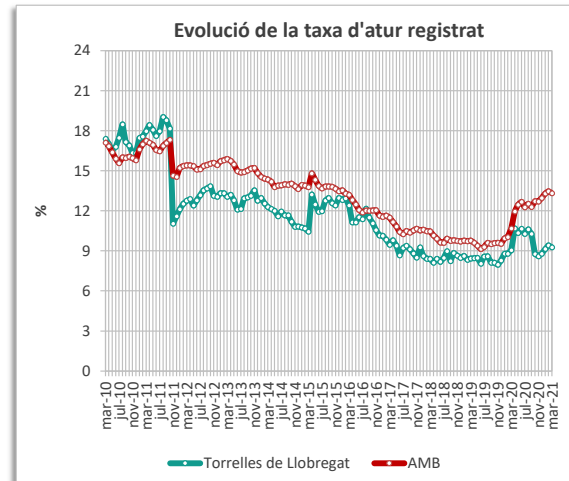
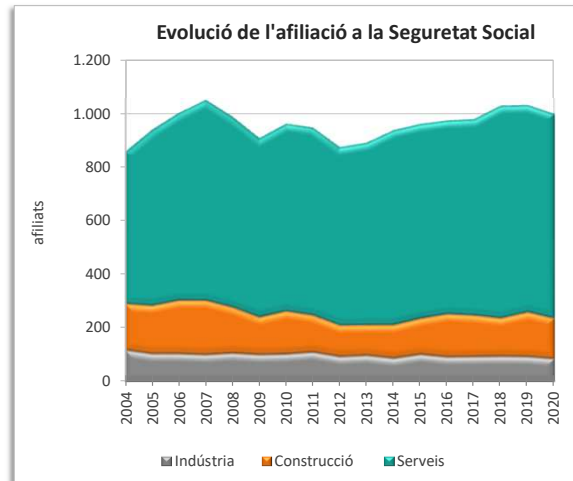
Activitat econòmica

Renda Familiar Disponible per càpita 2020 (€) ²	18.035	Atur registrat març 2021	295
Índex RFDPD 2020 (AMB = 100) ²	101,4	Taxa d'atur	9,3
Població activa 2021 (1trim)	3.184	Atur masculí	133
Afiliació Seguretat Social desembre 2020 ²	996	Atur femení	162
% Agricultura	0,7	Atur estranger masculí	10
% Indústria	7,7	Atur estranger femení	19
% Construcció	15,1	Atur jove masculí (<20 a 34 anys)	41
% Serveis	76,5	Atur jove femení (<20 a 34 anys)	30

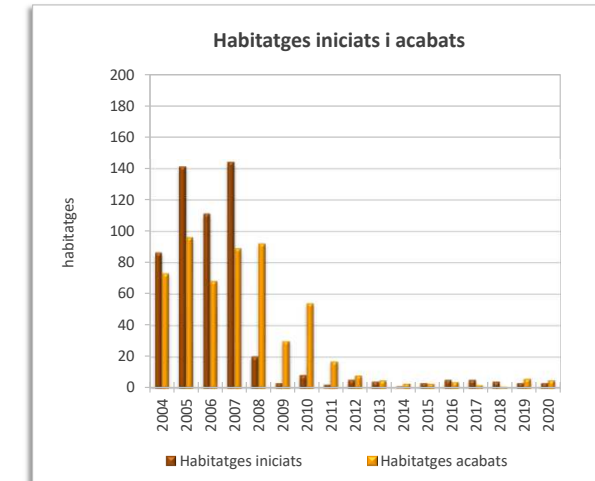
² Dades provisionals

Edificis i habitatges

Edificis destinats a habitatges 2011	1.779	Habitatges iniciats 2020	3
% edificis en mal estat o ruïnós	0,7	Habitatges acabats 2020	5
% edificis en estat deficient	1,6	Mitjana anual habitatges acabats 2004-2020	33
Habitatges familiars 2011	2.533	Habitatges HPO iniciats 2020	0
% habitatges principals	81,2	Habitatges HPO acabats 2020	0
% habitatges secundaris	18,8	Mitjana anual habitatges acabats HPO 2004-2020	4
% habitatges no principals buits	0,0		



La davallada que s'observa a la sèrie al novembre de 2011 és deguda a l'actualització de les dades de població activa.



Superfície (km²) 20,375023
 Densitat de població (habitants/(km²)) 3.298

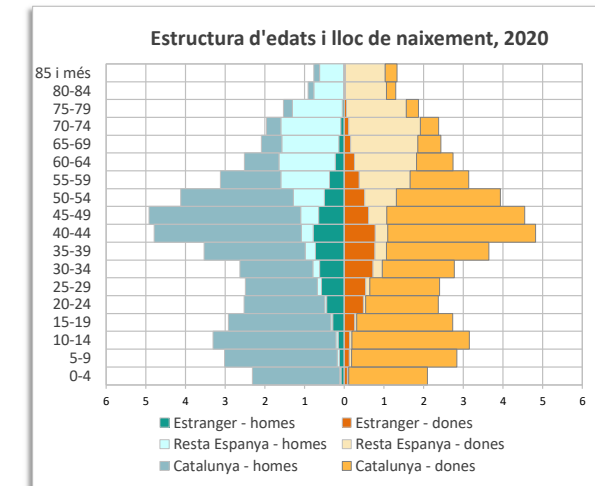
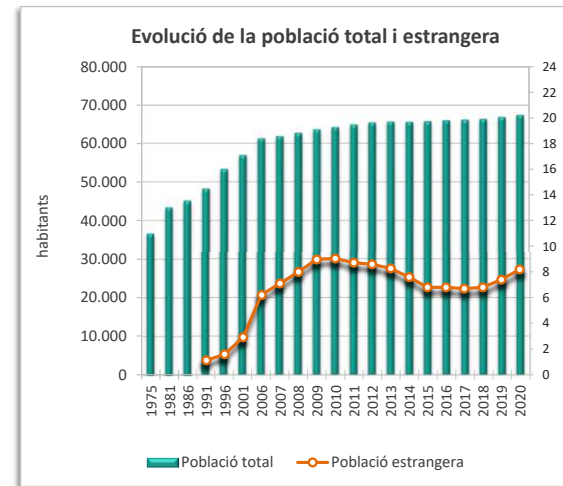
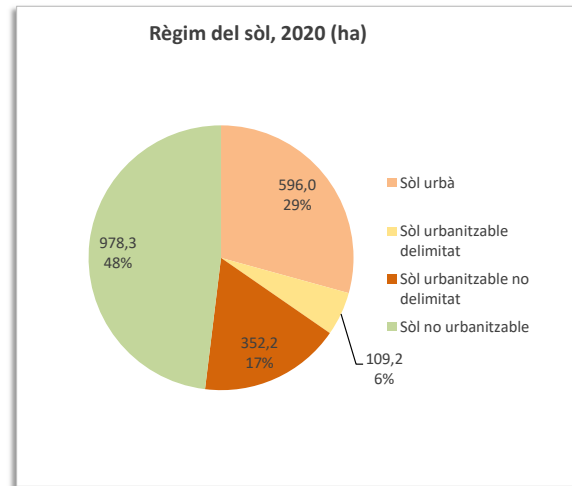
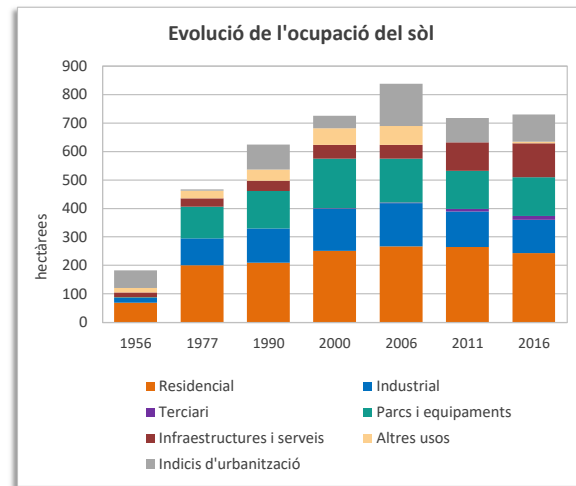
Territori

Superfície segons usos del sòl 2016 (ha)	2.037,5	Superfície segons planejament 2020 (ha)	2.035,7
Sòl ocupat (ha)	729,6	Sòl urbà (ha)	596,0
% Ocupació del sòl	35,8	Sòl urbanitzable delimitat (ha)	109,2
% Sòl residencial	33,4	Sòl urbanitzable no delimitat (ha)	352,2
% Sòl no residencial	50,2	Sòl no urbanitzable (ha)	978,3
% Sòl per a infraestructures i sistemes	16,4		
Densitat neta (habitants/ha sòl residencial)	270		

Població

Població 2020	67.197	Taxa de natalitat (%) ¹	7,7
Homes	33.231	Taxa de mortalitat (%) ¹	6,9
Dones	33.966	Índex sintètic de fecunditat ¹	1,1
Índex de masculinitat	97,8		
Creixement de població 2015-2020	1.648	Població estrangera 2020	5.486
% Creixement de població 2015-2020	2,5	% Població estrangera	8,2
% Població 0-14 anys	16,7	Homes	2.715
% Població 65 i més anys	16,6	Dones	2.771
Taxa de joventut (%)	9,4	% Població estrangera de nacionalitat europea	21,9
Índex d'envelliment	99,1	% Població estrangera de nacionalitat africana	31,6
Índex de sobreenvelliment	12,7	% Població estrangera de nacionalitat americana	28,6
Índex de dependència global	49,9	% Població estrangera de la resta del món	18,0

¹ Les dades de les taxes de natalitat, mortalitat i de l'índex sintètic de fecunditat són de l'any 2019



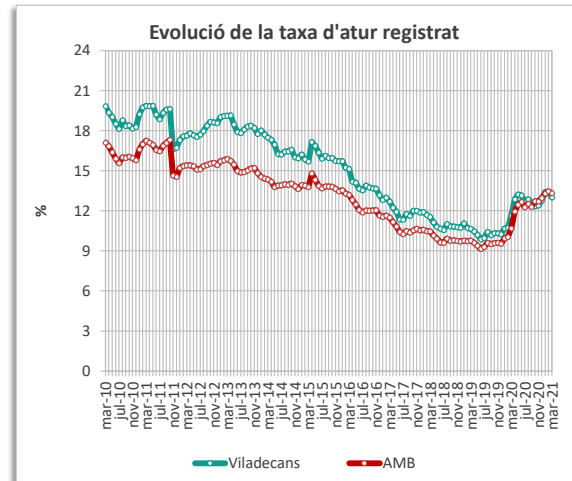
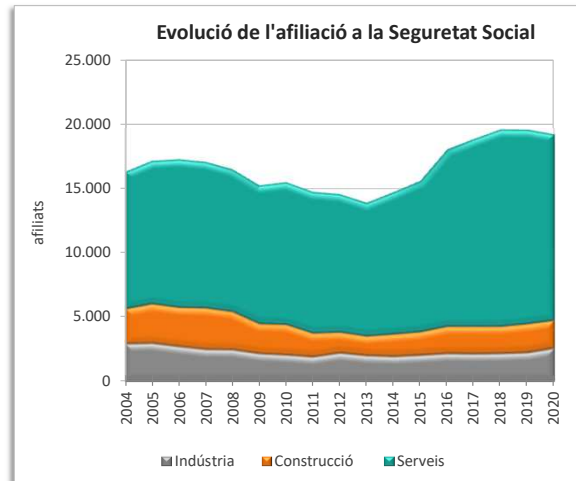
Activitat econòmica

Renda Familiar Disponible per càpita 2020 (€) ²	13.334	Atur registrat març 2021	4.277
Índex RFDPD 2020 (AMB = 100) ²	74,9	Taxa d'atur	13,0
Població activa 2021 (1trim)	32.904	Atur masculí	1.821
Afiliació Seguretat Social desembre 2020 ²	19.163	Atur femení	2.456
% Agricultura	0,2	Atur estranger masculí	224
% Indústria	13,3	Atur estranger femení	265
% Construcció	11,3	Atur jove masculí (<20 a 34 anys)	540
% Serveis	75,2	Atur jove femení (<20 a 34 anys)	534

² Dades provisionals

Edificis i habitatges

Edificis destinats a habitatges 2011	5.135	Habitatges iniciats 2020	30
% edificis en mal estat o ruïnós	0,9	Habitatges acabats 2020	71
% edificis en estat deficient	3,8	Mitjana anual habitatges acabats 2004-2020	163
Habitatges familiars 2011	27.616	Habitatges HPO iniciats 2020	282
% habitatges principals	87,7	Habitatges HPO acabats 2020	62
% habitatges secundaris	2,4	Mitjana anual habitatges acabats HPO 2004-2020	26
% habitatges no principals buits	9,8		



La davallada que s'observa a la sèrie al novembre de 2011 és deguda a l'actualització de les dades de població activa.

