

Dades 2021

Indicadors socioambientals de les platges metropolitananes



CLIENT



REDACCIÓ



BARCELONA
REGIONAL
AGÈNCIA
DESENVOLUPAMENT
URBÀ

CARRER 60, 25-27.
EDIFICI Z, PLANTA 2
SECTOR A, ZONA FRANCA
08040 BARCELONA
TEL 932 237 400
www.bcnregional.com
br@bcnregional.com

COL·LABORACIÓ

Rosa Alcalá (AMB)
Alba Barrera (AMB)
Adrián Cabezas (BR)
Miguel Campillo (BR)
Aleix Coral (BR)
Pablo Hernández (BR)
Isabel Martín (AMB)
Marc Montlleó (BR)
Daniel Palacios (AMB)
David Piquer (AMB)

i l'equip tècnic i administratiu de Barcelona Regional

© 2023, **BARCELONA REGIONAL**

ÍNDEX DE CONTINGUTS

Introducció.....	1
Definició dels indicadors socioambientals de les platges metropolitanas.....	4
Gràfics comparatius (dades 2021).....	22
Fitxa d'indicadors socioambientals de les platges metropolitanas.....	44
Fitxes d'indicadors socioambientals (platja per platja).....	46

Indicadors socioambientals de les platges metropolitanes

Els serveis socioambientals són el conjunt de beneficis que els humans obtenen dels ecosistemes i que contribueixen directament o indirectament al benestar de les persones. A les ciutats, els parcs són els principals espais de provisió de serveis socioambientals. Però les platges també exerceixen un paper molt important en la prestació tant de serveis socials (passejar, jocs infantils, córrer, etc.) com de serveis ambientals (regulació de la temperatura, protecció davant de fenòmens costaners, etc.).

Una manera d'avaluar els serveis socioambientals de les platges és mitjançant indicadors. Es tracta d'una primera versió de l'anàlisi dels indicadors socioambientals de les platges corresponents a l'any 2021, utilitzant de base diversos estudis que s'havien publicat en els anys anteriors, com ara el *Sistema d'indicadors ambientals de la xarxa de parcs metropolitanos* (2014), la *Guia dels valors socials i ambientals dels parcs metropolitanos* (2016) o l'estudi *Indicadors socioambientals de la xarxa de parcs metropolitanos* (2021).












Les platges metropolitanes s'estenen al llarg dels 42 km de litoral metropolità. Són un total de 42 platges dels municipis costaners de Castelldefels, Gavà, Viladecans, el Prat de Llobregat, Barcelona, Sant Adrià de Besòs, Badalona i Montgat, amb una longitud conjunta de 30 km (aproximadament dos milions i mig de m² de superfície) i són un dels espais públics metropolitanos més utilitzats, amb uns 10,5 milions d'usuaris l'any.

Les diferents platges constitueixen ecosistemes de gran valor –tant ambiental, ecològic i paisatgístic com cultural, social, històric o urbanístic– i contribueixen a regular el clima, protegir les infraestructures que hi ha darrere les platges o millorar el paisatge. Alguns d'aquests factors, a més, seran clau per fer front als efectes adversos que pot produir el canvi climàtic. Així mateix, són un espai privilegiat per a la pràctica esportiva i un punt de trobada i de lleure per als habitants d'una de les àrees metropolitanes més denses d'Europa.

Tenir un coneixement més acurat dels beneficis que aporta aquest conjunt de platges permet definir estratègies de planificació i gestió més integrades, de manera que els valors d'una determinada platja es multipliquin i puguin ser aprofitats pel conjunt del territori, tot construint un sistema equilibrat de platges que es complementin les unes amb les altres i en millorin l'eficiència global.

Els indicadors socioambientals són un instrument molt útil per avaluar l'estat d'una platja i disposar de dades quantitatives que permetin observar l'evolució d'aquests indicadors al llarg del temps. És important que els indicadors es puguin aplicar de manera senzilla, que siguin reproduïbles i que tinguin un llenguatge de fàcil comprensió tot conservant el rigor tècnic necessari.

En el present document s'analitzen un total de 37 indicadors, que s'han agrupat en 10 tipus: característiques generals, ecologia, regressió, equipaments, residus, qualitat ambiental, ús públic, accessibilitat, mobilitat i convivència amb gossos.

TIPUS	DESCRIPCIÓ
CARACTERÍSTIQUES GENERALS	Longitud Superfície total Superfície de sorra d'ús públic Ocupació Densitat d'ús Població potencial a peu Renda individual de la població del voltant Dies de temporada de bany
ECOLOGIA 	Superfície dunar Espècies d'ocells observats Espècies protegides d'ocells Espècies de papallones diürnes observades Refugis de fauna
REGRESSIÓ 	Evolució del volum de sorra Amplada mitjana
EQUIPAMENTS 	Accessos Mòduls de lavabo Zones de jocs infantils Elements esportius
RESIDUS 	Residus totals Residus amb destí triatge Residus garbellats Residus amb destí compostatge Residus de la revetlla de Sant Joan
QUALITAT AMBIENTAL 	Superfície de neteja mecànica i manual Percentatge de sorra òptima o bona (detecció d' <i>E. Coli</i>) Percentatge de sorra òptima o bona (detecció d'enterococs) Valoració del paisatge i l'entorn natural
ÚS PÚBLIC 	Activitats d'educació ambiental (AMB) Assistents a les activitats d'educació ambiental
ACCESSIBILITAT 	Accessos adaptats Accessos amb ajuda al bany
MOBILITAT 	Aparcabicletes Superfície de platja accessible amb autobús a 5 minuts a peu Superfície de platja accessible amb rodalies i metro a 15 minuts a peu Superfície de platja accessible mitjançant la xarxa pedalable
CONVIVÈNCIA AMB GOSSOS 	Platges per a gossos










L'anàlisi d'aquestes dades facilita una aproximació al coneixement de la sostenibilitat de les platges metropolitanes, ajuda a determinar amb més detall els punts forts i febles de cada grup d'indicadors i a definir-ne els límits i les tendències desitjables en funció del tipus i de les característiques de la platja, així com potenciar-ne els que es considerin prioritaris. Tota aquesta informació fa més eficient la gestió, la planificació i el disseny de futures intervencions de millora de la qualitat d'aquests espais per a l'ús de les persones.

A continuació, es defineix la metodologia duta a terme per calcular cada indicador i s'inclou un informe amb gràfics comparatius de cadascun dels indicadors. També s'han fet fitxes individuals d'indicadors dels vuit municipis costaners metropolitanos, a més d'una fitxa genèrica en la qual es calculen els valors de totes les platges metropolitanes.

Definició dels indicadors socioambientals de les platges metropolitanes

Dades 2021

Es defineixen deu grans grups d'indicadors: característiques generals, ecologia, regressió, equipaments, residus, qualitat ambiental, ús públic, accessibilitat, mobilitat i convivència amb gossos.

TIPUS	DESCRIPCIÓ
CARACTERÍSTIQUES GENERALS	<p>Longitud Superfície total Superfície de sorra d'ús públic Ocupació Densitat d'ús Població potencial a peu Renda individual de la població del voltant Dies de temporada de bany</p>
ECOLOGIA 	<p>Superfície dunar Espècies d'ocells observats Espècies protegides d'ocells Espècies de papallones diürnes observades Refugis de fauna</p>
REGRESSIÓ 	<p>Evolució del volum de sorra Amplada mitjana</p>
EQUIPAMENTS 	<p>Accessos Mòduls de lavabo Zones de jocs infantils Elements esportius</p>
RESIDUS 	<p>Residus totals Residus amb destí triatge Residus garbellats Residus amb destí compostatge Residus de la revetlla de Sant Joan</p>
QUALITAT AMBIENTAL 	<p>Superfície de neteja mecànica i manual Percentatge de sorra òptima o bona (detecció d'<i>E. Coli</i>) Percentatge de sorra òptima o bona (detecció d'enterococs) Valoració del paisatge i l'entorn natural</p>
ÚS PÚBLIC 	<p>Activitats d'educació ambiental (AMB) Assistents a les activitats d'educació ambiental</p>
ACCESSIBILITAT 	<p>Accessos adaptats Accessos amb ajuda al bany</p>
MOBILITAT 	<p>Aparcabicicletes Superfície de platja accessible amb autobús a 5 minuts a peu Superfície de platja accessible amb rodalies i metro a 15 minuts a peu Superfície de platja accessible mitjançant la xarxa pedalable</p>
CONVIVÈNCIA AMB GOSSOS 	<p>Platges per a gossos</p>

CARACTERÍSTIQUES GENERALS

Longitud

Longitud de les platges [m]

Per calcular aquest indicador s'ha tingut en compte la línia de costa paral·lela al mar, obviant el perímetre d'espigons i zones portuàries.

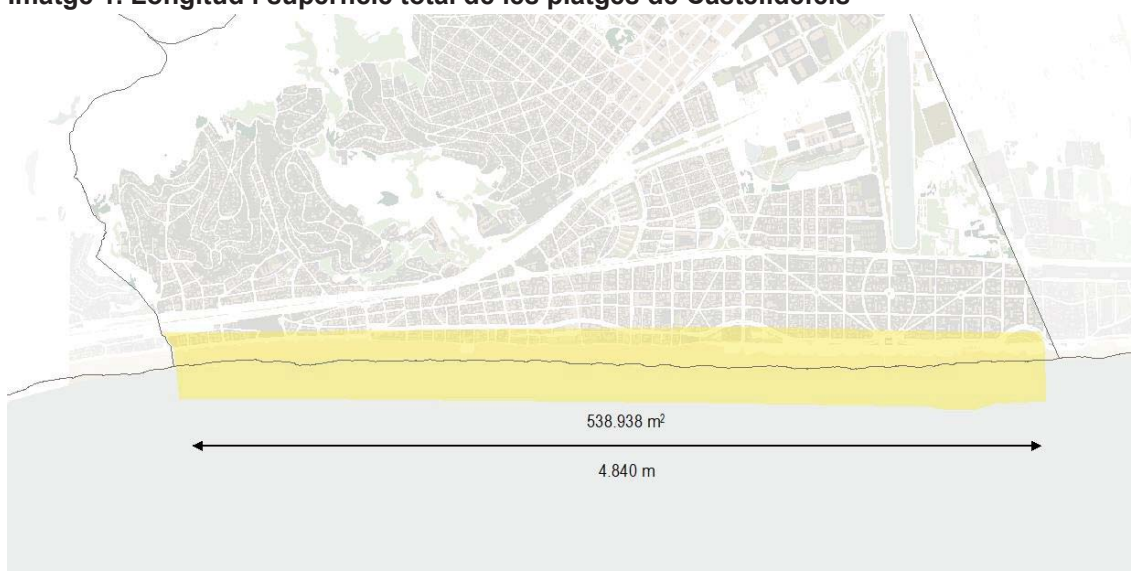
Font: Inventari general de les platges metropolitanades, 2021 (AMB)

Superfície total

Superfície total de les platges [m²]

Font: Inventari general de les platges metropolitanades, 2021 (AMB)

Imatge 1. Longitud i superfície total de les platges de Castelldefels



Font: Barcelona Regional a partir de l'AMB

Superfície de sorra d'ús públic

Superfície de sorra de les platges [m²]

Al càlcul no s'han tingut en compte ni les esculleres ni les zones dunars.

Font: Inventari general de les platges metropolitanades, 2021 (AMB)

Ocupació

Nombre d'usuaris a les platges [u.]

Recompte del 16/05/2018 al 15/09/2018.

Font: Estudi d'ocupació de les platges metropolitanas, 2018 (AMB)

Densitat d'ús

Superfície de sorra d'ús públic per usuari per platja [m²/persona]

Valor indicatiu de la superfície de sorra que correspon a cada usuari. S'ha dividit la superfície de sorra pel nombre d'usuaris estimats cada dia (nombre total d'usuaris entre els 120 dies durant els quals va fer el recompte, vegeu l'indicador Ocupació).

Per calcular aquest indicador s'ha tingut present que algunes de les platges es troben tancades al públic per diferents motius i, per tant, la seva superfície no s'ha tingut en compte en el càlcul de la densitat d'ús. És el cas de la platja del Remolar (Viladecans), la platja de la Ricarda-Ca l'Arana i la platja naturista (el Prat de Llobregat), la platja del Litoral (Sant Adrià de Besòs) i la platja de la Mora (Badalona).

Font: Inventari general de les platges metropolitanas, 2021 (AMB) i Estudi d'ocupació de les platges metropolitanas, 2018 (AMB)

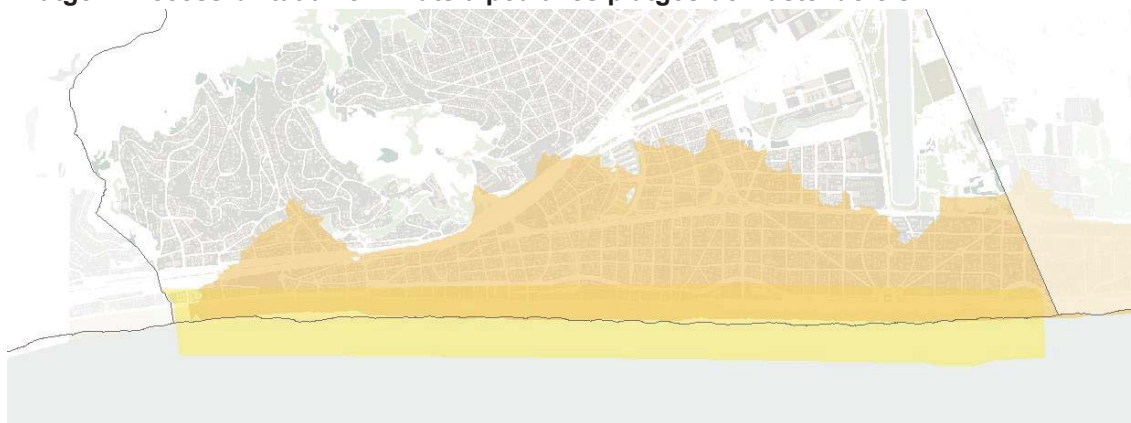
Població potencial a peu

Població que viu a 15 minuts a peu de les platges segons la xarxa de carrers [habitants]

Aquest indicador permet saber amb més precisió la població potencial pròxima a les platges metropolitanas. A partir de les entrades a les platges metropolitanas, una estimació de la distribució de la població per parcel·la i la xarxa de carrers i camins de l'àrea metropolitana de Barcelona s'ha calculat l'accessibilitat a 15 min a peu a les platges. Tot i que els minuts a peu es tradueixen al final en una distància recorreguda, aquesta no és lineal, és a dir, té en compte la xarxa de carrers i camins existents.

Font: Barcelona Regional

Imatge 2. Accessibilitat a 15 minuts a peu a les platges de Castelldefels



Font: Barcelona Regional

Renda individual de la població del voltant

Renda bruta mitjana de la població del voltant (500 m) de cada platja [€]

S'ha utilitzat la distància de 500 m de cada platja per calcular la renda individual de la població resident al voltant de la platja. Les dades més recents són de l'any 2020 i per secció censal.

Font: Barcelona Regional i INE

Imatge 3. Renda mitjana per persona de les platges de Castelldefels



Font: Barcelona Regional a partir de la renda mitjana per persona (INE)

Dies de temporada de bany

Nombre de dies de temporada de bany de cada platja [u.]

Per calcular aquest indicador s'han tingut en compte els dies amb servei de salvament contractat per cadascun dels ajuntaments costaners.

Font: AMB

ECOLÒGIA

Superfície dunar

Superfície de les zones dunars de les platges [m²]

Les dunes formen part del paisatge natural de les platges de la plana al·luvial del Llobregat, on el tràfec i les infraestructures humanes les han degradat o, fins i tot, eliminat de molts trams costaners. No només formen part del paisatge natural, sinó que ajuden a conservar les platges.

Font: Inventari general de les platges metropolitananes, 2021 (AMB)

Espècies d'ocells observats

Nombre d'espècies d'ocells observats a les platges i al seu voltant [u.]

Dades registrades al Visor de fauna de l'AMB (<https://visorfauna.amb.cat/viewer/amb>). Aquest visor mostra les observacions faunístiques realitzades als parc i platges de l'AMB i al seu voltant a través d'ornitho.cat i ocellsdelsjardins.cat, dos projectes de ciència ciutadana de l'Institut Català d'Ornitologia (ICO).

Font: Visor de fauna de l'AMB


Imatge 4. Espècies d'ocells a les platges de Castelldefels i al seu voltant



37 espècies observades del 01.01.2021 al 31.12.2021 a la Platges de Castelldefels i els seus voltants

Totes les espècies: [Evolució i adaptació](#)

37 Observacions | [Més informació](#)



Font: Visor de fauna de l'AMB

Espècies protegides d'ocells

Espècies d'ocells protegits a les platges i al seu voltant [u.]

Pel que fa a les espècies d'ocells protegits, s'ha establert el nivell de protecció segons el Decret legislatiu 2/2008, del 15 d'abril, pel qual s'aprova el text refós de la Llei de protecció dels animals. Prohibeix la captura en viu, la caça, la tinença, el tràfic i el comerç i exhibició pública de

determinades espècies així com dels seus ous i les seves cries. La Llei classifica aquestes espècies en quatre categories (A, B, C i D) i, per a cadascuna, tipifica la qualificació de la infracció, diferenciant entre infracció molt greu, greu i lleu.

Font: Visor de fauna de l'AMB

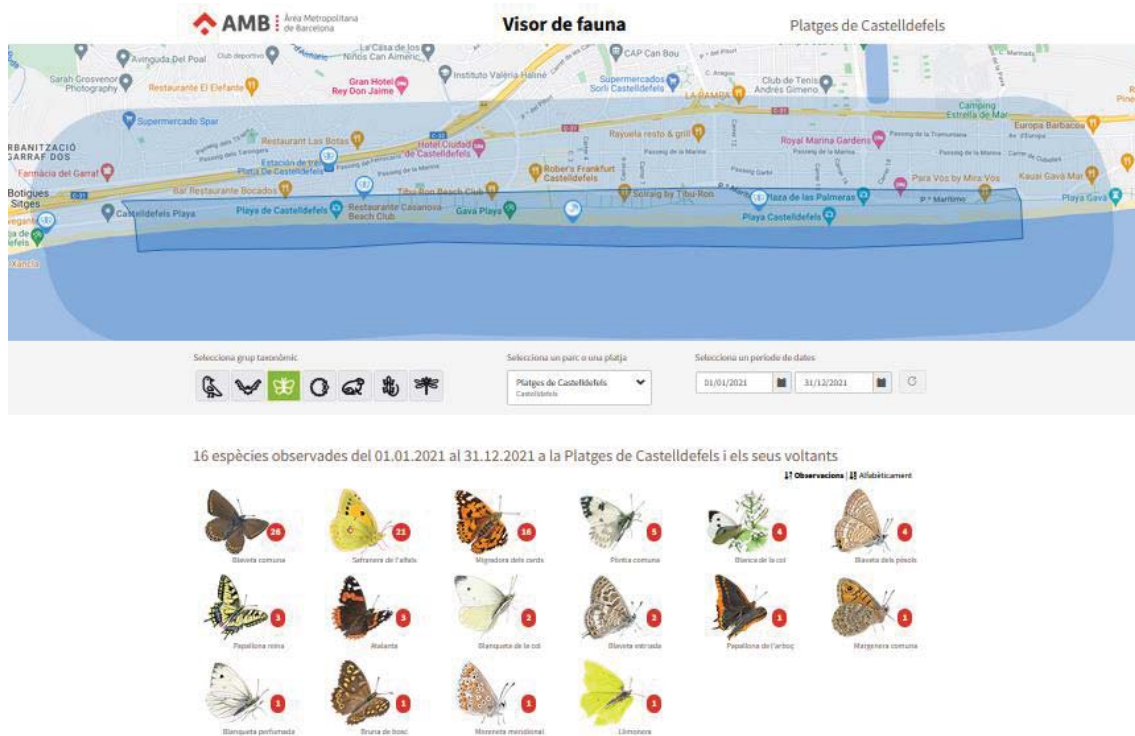
Espècies de papallones diürnes observades

Nombre d'espècies de papallones diürnes observades a les platges metropolitanes i al seu voltant [u.]

Dades registrades al Visor de fauna de l'AMB (<https://visorfauna.amb.cat/viewer/amb>). Aquestes les proporciona l'Observatori Metropolità de Papallones (<https://mbms.creaf.cat/>), que està impulsat per l'AMB amb la col·laboració de l'Institut Metròpoli i del Centre de Recerca Ecològica i Aplicacions Forestals (CREAF).

Font: Visor de fauna de l'AMB

Imatge 5. Espècies de papallones a les platges de Castelldefels i al seu voltant



Font: Visor de fauna de l'AMB

Refugis de fauna

Refugis de fauna a les platges [u.]

Inclou refugis creats amb fusta de deriva en diversos municipis i una zona protegida amb boies a Barcelona (Nova Icària) per al corb marí emplomatat.

Font: Inventari general de les platges metropolitanes, 2021 (AMB)

REGRESSIÓ

Evolució del volum de sorra

Evolució del volum de sorra [m³/any]

La variació de volum anual de platja seca és una ràtio que es pot extreure a partir de diferents fonts: cartografia general, vols LiDAR d'alta resolució o aixecaments topogràfics específics, entre d'altres. D'aquestes fonts, les dues darreres són les que es consideren més adequades.

Un dels temes importants que cal tenir en compte és que per obtenir la ràtio, idealment s'haurien de comparar dades obtingudes a partir de la mateixa font i durant els mateixos mesos de l'any o com a mínim dins la mateixa estació. El perfil de la platja pateix variacions estacionals dins d'un mateix any, amb la qual cosa, si comparem dades extretes en diferents èpoques, el factor estacional pot distorsionar considerablement els resultats.

La dificultat, per tant, és obtenir dades anualment, amb el mateix sistema i durant la mateixa època de l'any. Tenint en compte el cost que suposa fer un vol LiDAR o un aixecament topogràfic, hi haurà anys en què serà difícil actualitzar aquesta ràtio.

Per a cadascun dels trams metropolitans s'han utilitzat les bases de dades següents:

- Platges metropolitanas del sud (el Prat, Viladecans, Gavà i Castelldefels): les dades de variació anual s'extreuen comparant els vols LiDAR del 2013 i el 2017. Per extreure la variació anual es fa la comparativa d'una campanya i de l'altra i es divideix per 4, que són els anys entre campanyes.
- Platges metropolitanas del nord (Sant Adrià de Besòs): topobatimetries del juny del 2020 i del maig del 2021.
- Platges metropolitanas del centre (Barcelona): topobatimetries del maig del 2021 i del juny del 2022.

Font: Barcelona Regional a partir de l'AMB

Amplada mitjana

Amplada mitjana de les platges [m]

Aquest indicador s'ha obtingut calculant la mitjana de mesures mensuals d'amplada en punts representatius de les diferents platges.

Font: Inventari general de les platges metropolitanas, 2021 (AMB)

EQUIPAMENTS

Accessos

Nombre d'accessos a les platges [u.]

Font: Inventari general de les platges metropolitanas, 2021 (AMB)

Imatge 6. Accessos a les platges metropolitanas



Font: AMB

Mòduls de lavabo

Nombre de mòduls de lavabo a les platges gestionats per l'AMB [u.]

Font: Inventari general de les platges metropolitanas, 2021 (AMB)

Imatge 7. Mòduls de lavabo a les platges metropolitanas



Font: AMB

Zones de jocs infantils

Nombre de zones de jocs infantils a les platges [u.]

Font: Inventari general de les platges metropolitanas, 2021 (AMB)

Imatge 8. Zones de jocs infantils a les platges metropolitanas



Font: AMB

Elements esportius

Nombre d'elements esportius a les platges [u.]

Per calcular aquest indicador s'ha tingut en compte el nombre de xarxes de vòlei, camps de futbol platja (format per dues porteries), camps de corfbol (format per dues cistelles) i els elements gimnàstics (agrupació dels diferents elements que hi ha en una mateixa localització).

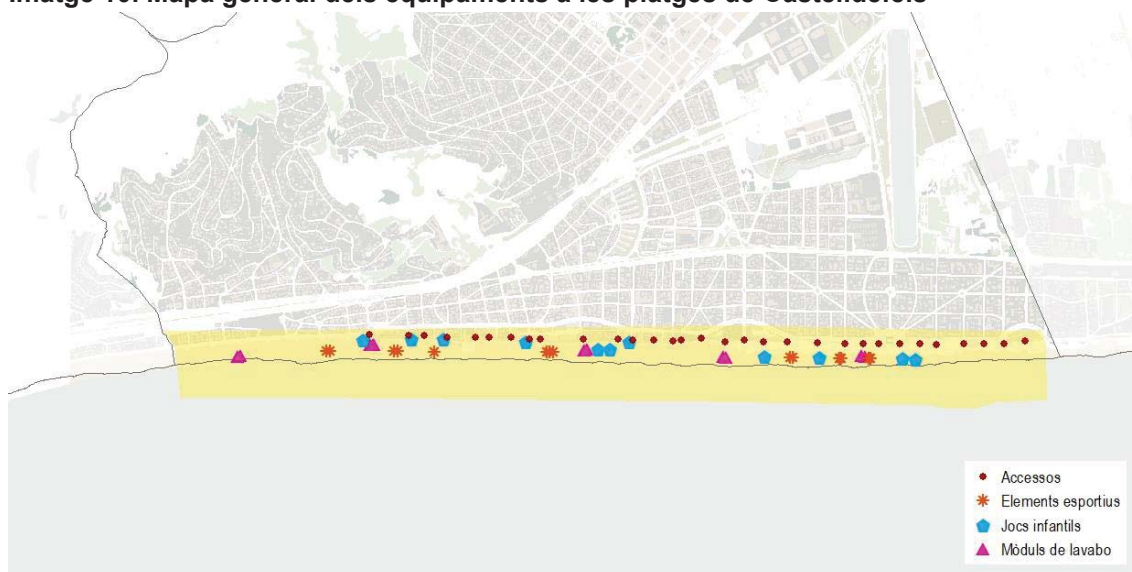
Font: Inventari general de les platges metropolitanas, 2021 (AMB)

Imatge 9. Elements esportius a les platges metropolitanas



Font: AMB

Imatge 10. Mapa general dels equipaments a les platges de Castelldefels



Font: Barcelona Regional a partir de l'AMB

RESIDUS

Residus totals

Quantitat de residus totals de les platges gestionats per l'AMB [kg]

Font: Inventari general de les platges metropolitananes, 2021 (AMB)

Residus amb destí triatge

Percentatge de residus amb destí triatge respecte als residus totals gestionats per l'AMB a les platges [%]

Font: Inventari general de les platges metropolitananes, 2021 (AMB)

Residus garbellats

Percentatge de residus garbellats respecte als residus totals gestionats per l'AMB a les platges [%]

El garbellament és la neteja de la sorra de les platges que es fa mecànicament amb garbelladores que remouen la sorra fins a 10 cm i que la deixen caure en un sedàs que la filtra tot retenint-ne les partícules més gruixudes. Per al garbellament de la sorra s'utilitzen dos models de màquines garbelladores: un d'especial per a les zones extensives i un model petit i autopropulsat per a les zones de difícil accés.

Font: Inventari general de les platges metropolitananes, 2021 (AMB)

Imatge 11. Neteja de la sorra mitjançant garbelladores a les platges metropolitanes



Font: AMB

Residus amb destí compostatge

Percentatge de residus amb destí compostatge respecte als residus totals gestionats per l'AMB a les platges [%]

Font: Inventari general de les platges metropolitanes, 2021 (AMB)

Residus de la revetlla de Sant Joan

Quantitat de residus totals de la revetlla de Sant Joan de cada platja [kg]

Durant la revetlla de Sant Joan s'activa un dispositiu especial de neteja intensiva a les platges metropolitanes.

Font: Inventari general de les platges metropolitanes, 2021 (AMB)

Imatge 12. Dispositiu especial de neteja intensiva durant la revetlla de Sant Joan



Font: AMB

QUALITAT AMBIENTAL

Superfície de neteja mecànica i manual

Percentatge de neteja mecànica i manual [%]

Neteja mecànica: percentatge de superfície de cada platja on es fa la neteja amb maquinària.

Neteja manual: percentatge de superfície de cada platja on es porta a terme neteja manualment. En alguns punts de les platges metropolitanas on no és possible accedir amb maquinària pesada es fan tasques de neteja manual. Es netegen de manera manual els accessos a les platges i a tots els seus elements (senyals informatius, dutxes, bancs, papereres, passeres, etc.), els jocs infantils i esportius i les esculleres, espigons, pluvials i rieres, que són competència de l'AMB. També es fa la neteja manual a les zones d'especial protecció d'aus (ZEPA) i als espais dunars.

Font: Inventari general de les platges metropolitanas, 2021 (AMB)

Percentatge de sorra òptima o bona (detecció d'*E. Coli*)

*Per calcular el percentatge de sorra òptima o bona s'analitza la presència d'*E. Coli* per determinar la qualitat sanitària de la sorra en cada platja [%]*

L'AMB du a terme, des de l'any 1997, un programa de vigilància i control de la qualitat sanitària de les platges metropolitanas. L'objectiu és determinar l'efecte de les tasques de neteja de la sorra, no des d'un punt de vista només estètic o visual, sinó a partir de l'anàlisi d'indicadors microbiològics. La campanya se centra en el període de més afluència i abasta diferents punts de les platges metropolitanas, amb l'excepció del municipi de Barcelona, que fa uns controls paral·lels.

Font: Inventari general de les platges metropolitanas, 2021 (AMB)

Percentatge de sorra òptima o bona (detecció d'enterococs)

Per calcular el percentatge de sorra òptima o bona s'analitza la presència d'enterococs per determinar la qualitat sanitària de la sorra en cada platja [%]

Vegeu l'indicador "Percentatge de sorra òptima o bona (detecció d'*E. Coli*)"

Font: Inventari general de les platges metropolitanades, 2021 (AMB)

Valoració del paisatge i l'entorn natural

Valoració ponderada del paisatge i de l'entorn natural [1 sobre 10]

Font: Enquesta de satisfacció dels usuaris, 2018 (AMB)

ÚS PÚBLIC

Activitats d'educació ambiental (AMB)

Nombre d'activitats d'educació ambiental [u.]

Font: Inventari general de les platges metropolitanades, 2021 (AMB)

Imatge 13. Activitats d'educació ambiental a les platges metropolitanades



Font: AMB

Assistents a les activitats d'educació ambiental

Nombre total de participants a les activitats de les platges metropolitanades [u.]

Font: Inventari general de les platges metropolitanades, 2021 (AMB)

ACCESSIBILITAT

Accessos adaptats

Nombre d'accessos per a persones amb mobilitat reduïda a les platges [u.]

Per calcular aquest indicador s'han comptabilitzat els accessos equipats amb cadira adaptada.

Font: Inventari general de les platges metropolitananes, 2021 (AMB)

Accessos amb ajuda al bany

Nombre d'accessos amb servei d'ajuda al bany a les platges [u.]

Per calcular aquest indicador s'han comptabilitzat els accessos que arriben fins a la vora del mar i disposen de servei municipal d'ajuda al bany (habitualment senyalitzats amb els marges de color blau).

Font: Inventari general de les platges metropolitananes, 2021 (AMB)

Imatge 14. Accés amb servei d'ajuda al bany



Font: AMB

MOBILITAT

Aparcabicicletes

Nombre de places d'aparcament de bicicletes a les platges [u.]

Font: Inventari general de les platges metropolitanas, 2021 (AMB)

Imatge 15. Aparcabicicletes a les platges metropolitanas



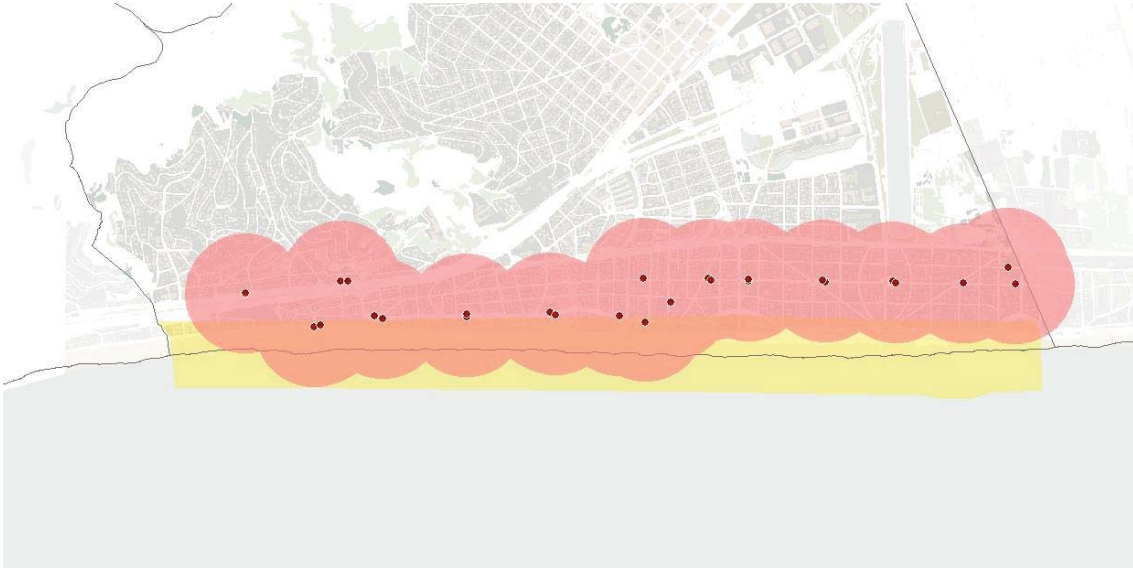
Font: AMB

Superfície de platja accessible amb autobús públic a 5 minuts a peu

Percentatge de superfície de platja accessible amb autobús públic a 5 minuts a peu [%]

Font: Barcelona Regional

Imatge 16. Accessibilitat amb autobús a 5 minuts a peu de les platges de Castelldefels



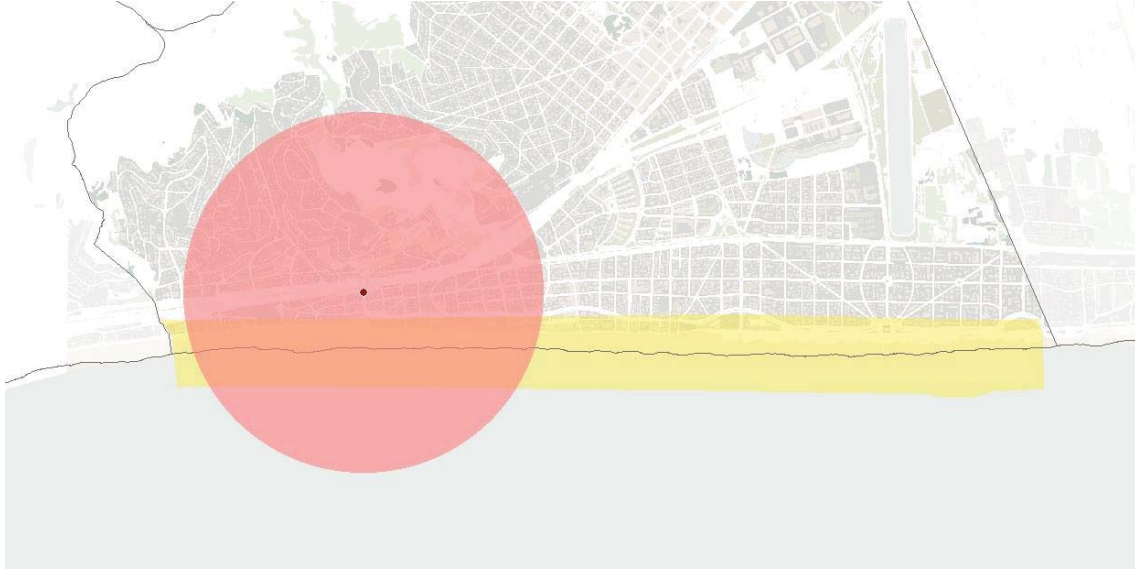
Font: Barcelona Regional

Superfície de platja accessible amb rodalies i metro a 15 minuts a peu

Percentatge de superfície de platja accessible amb rodalies + metro a 15 minuts a peu [%]

Font: Barcelona Regional

Imatge 17. Accessibilitat amb rodalies i metro a 15 minuts a peu de les platges de Castelldefels



Font: Barcelona Regional

Superfície de platja accessible mitjançant la xarxa pedalable

Percentatge de superfície de platja on es pot arribar mitjançant la xarxa pedalable [%]

Font: Barcelona Regional

Imatge 18. Superfície de carrils bici de les platges de Castelldefels



Font: Barcelona Regional

CONVIVÈNCIA AMB GOSSOS

Platges per a gossos

Nombre de platges i superfície de platges amb accés autoritzat per a gossos [u. i m²]

Per calcular aquest indicador s'han tingut en compte les platges per a gossos i les platges amb una franja horària en què està permesa la presència de gossos (el Prat de Llobregat).

Font: Inventari general de les platges metropolitananes, 2021 (AMB)

Imatge 19. Platges amb accés autoritzat per a gossos de Barcelona



Font: AMB

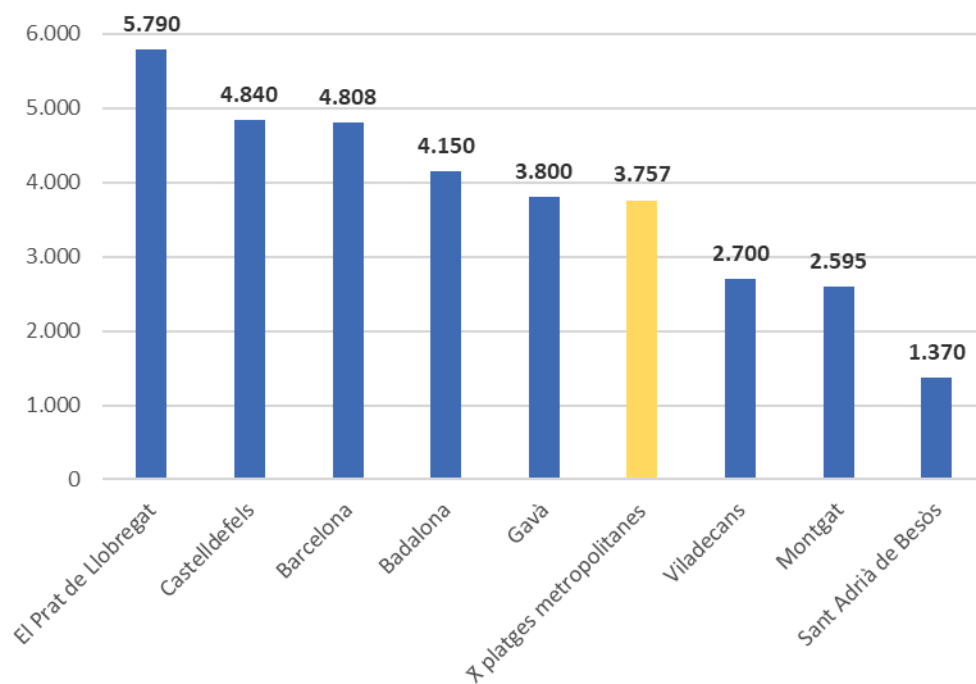
Gràfics comparatius

Dades 2021

CARACTERÍSTIQUES GENERALS

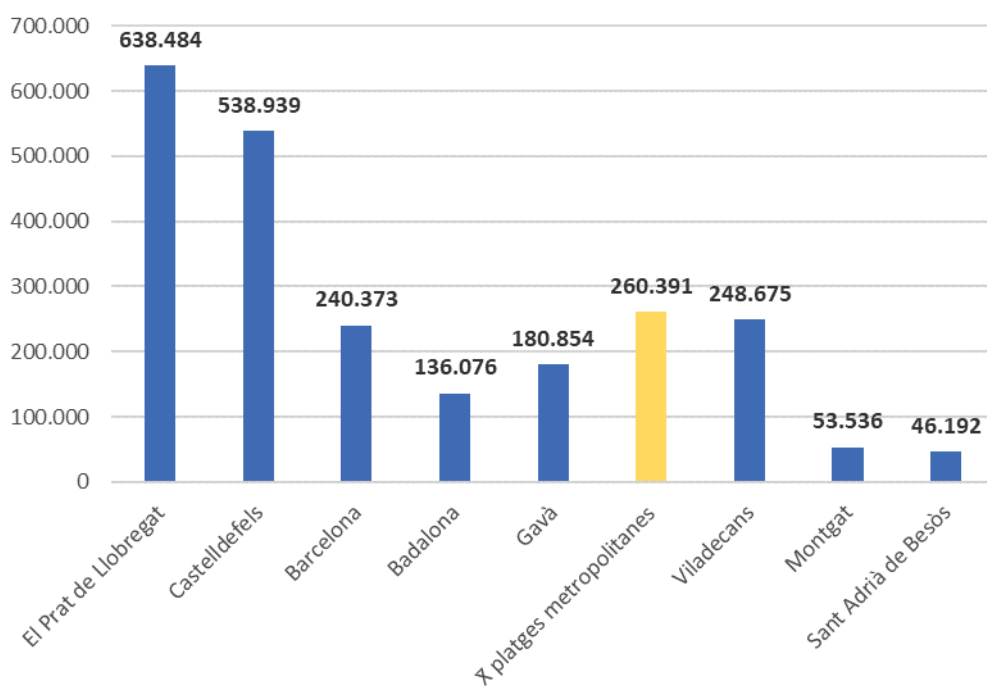
Longitud

Longitud de les platges [m]



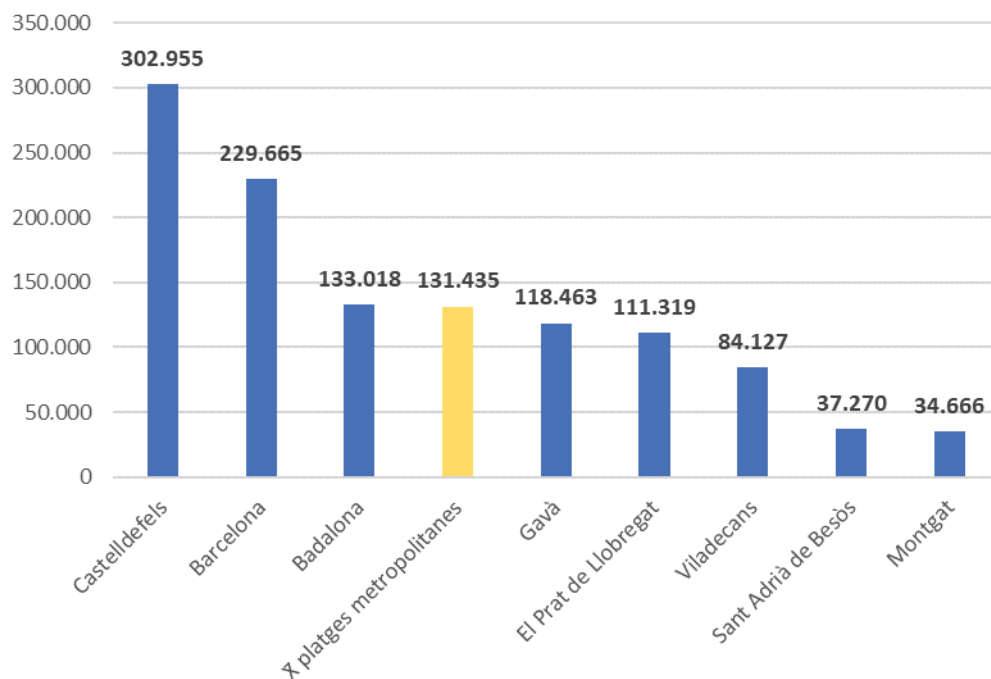
Superfície total

Superfície total de les platges [m²]



Superfície de sorra d'ús públic

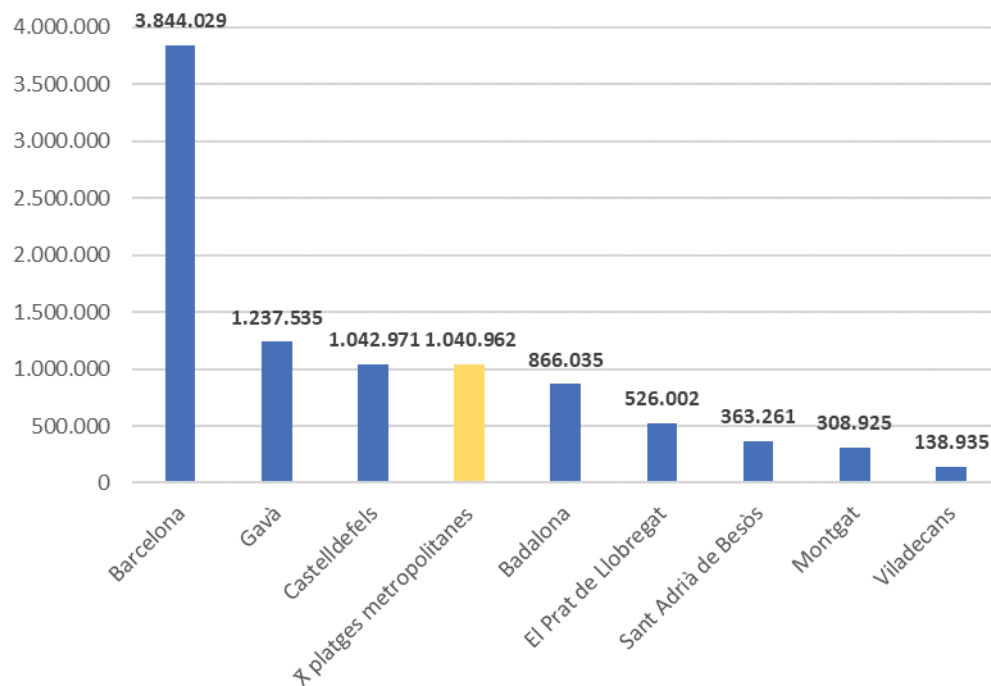
Superfície de sorra de les platges [m²]



Ocupació

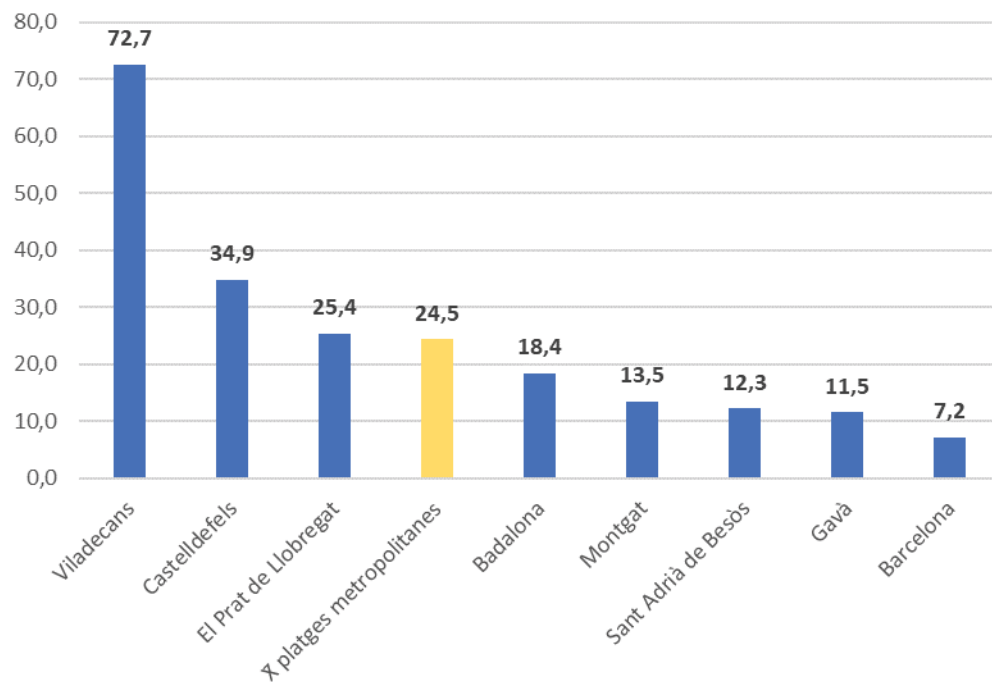
Nombre d'usuaris de les platges [u.]

Recompte del 16/05/2018 al 15/09/2018.



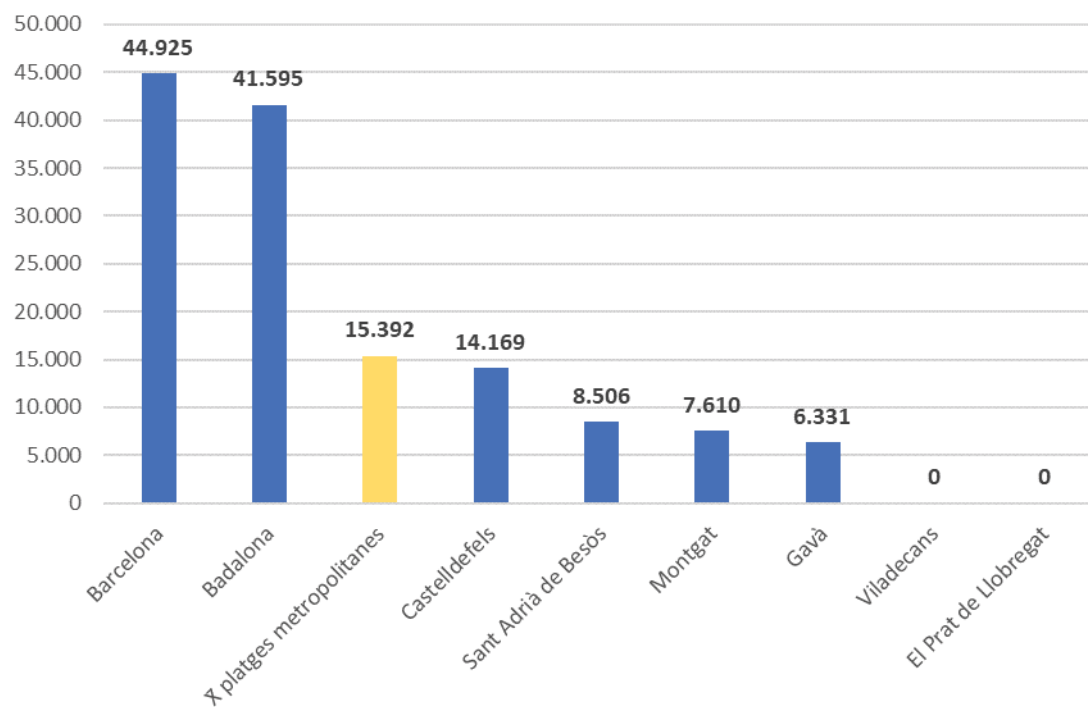
Densitat d'ús

Superfície de sorra d'ús públic per usuari per platja [m²/persona]



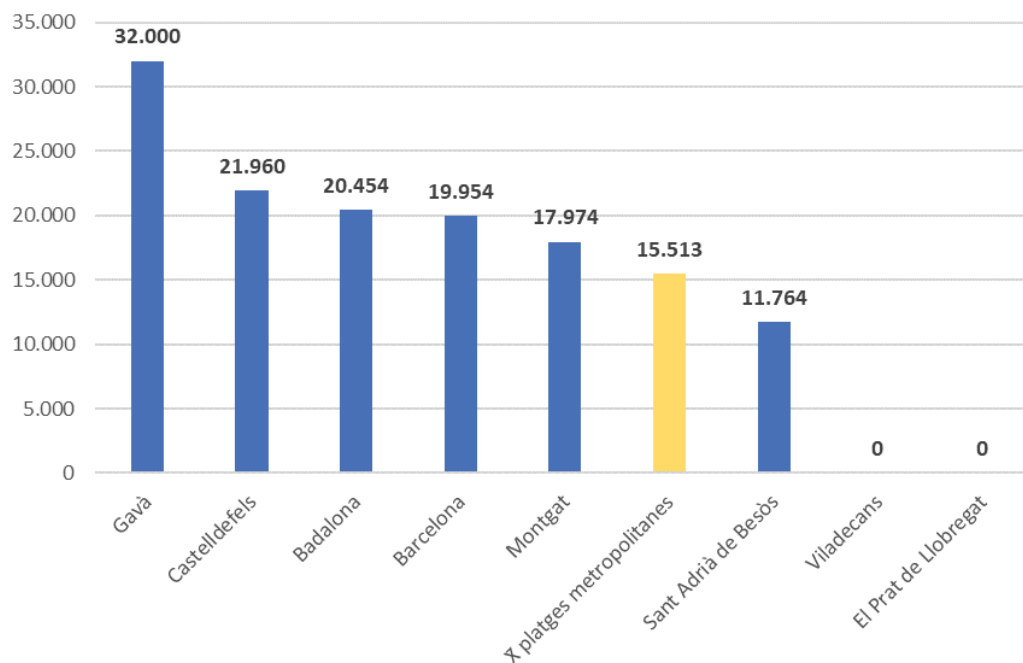
Població potencial a peu

Població que viu a 15 minuts a peu de les platges segons la xarxa de carrers [habitants]



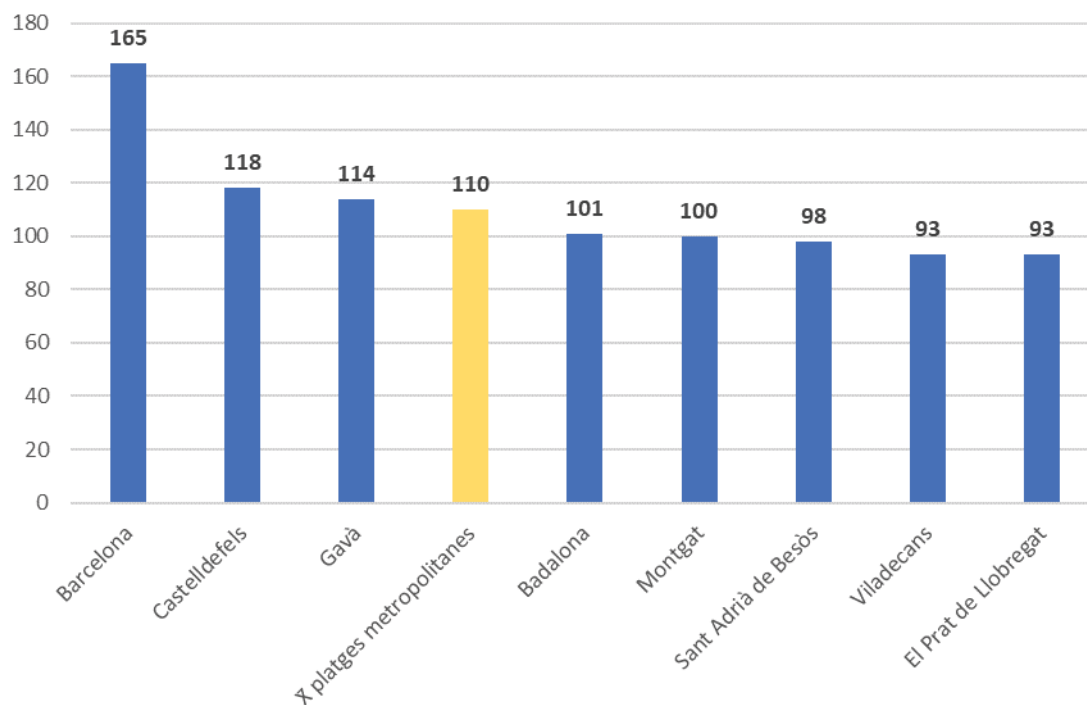
Renda individual de la població del voltant

Renda bruta mitjana de la població del voltant (500 m) de cada platja [€]



Dies de temporada de bany

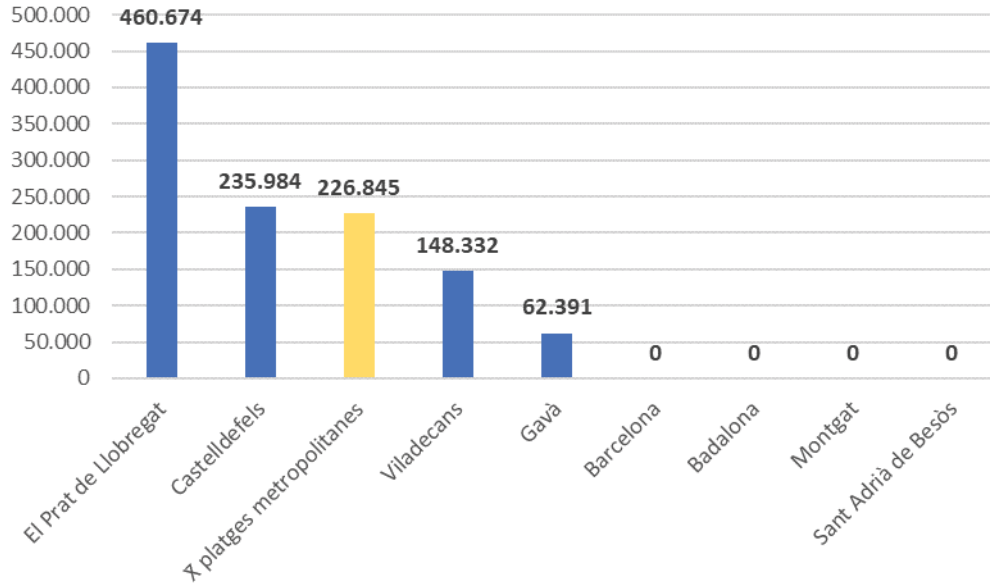
Nombre de dies de temporada de bany de cada platja [u.]



ECOLOGIA

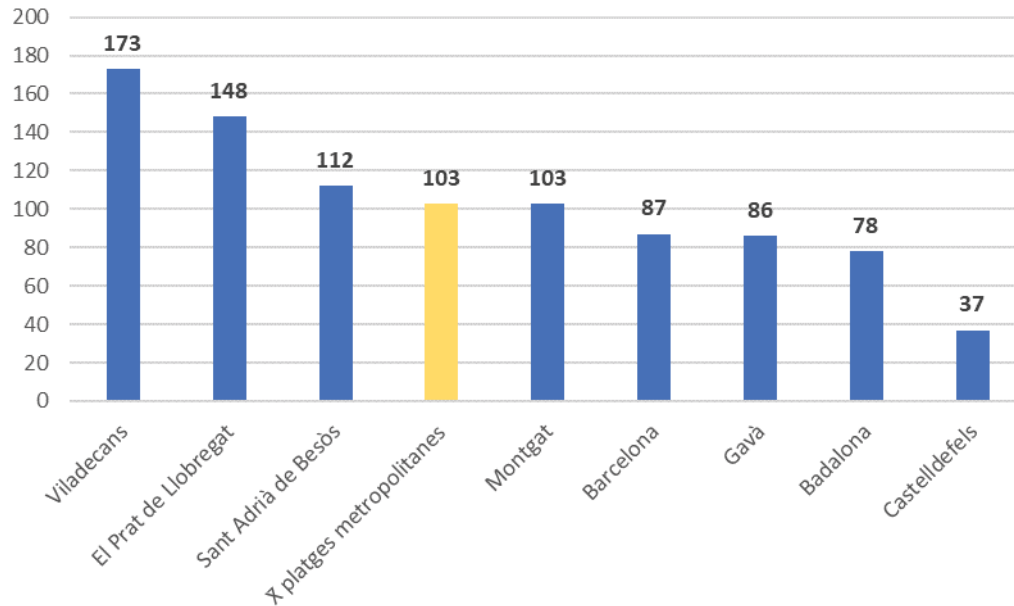
Superfície dunar

Superfície de les zones dunars de les platges [m²]



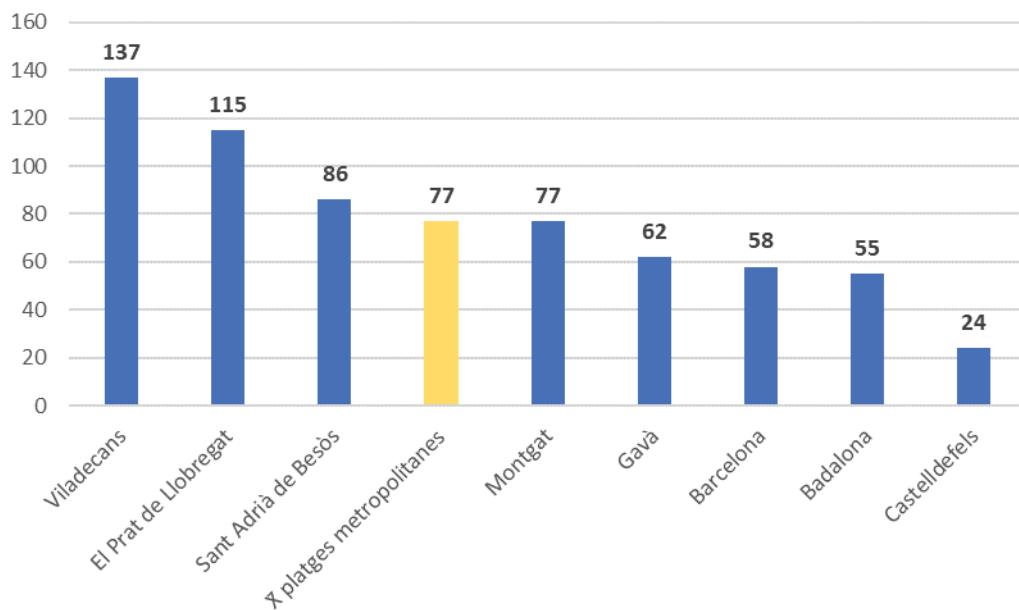
Espècies d'ocells observats

Nombre d'espècies d'ocells observats a les platges i al seu voltant [u.]



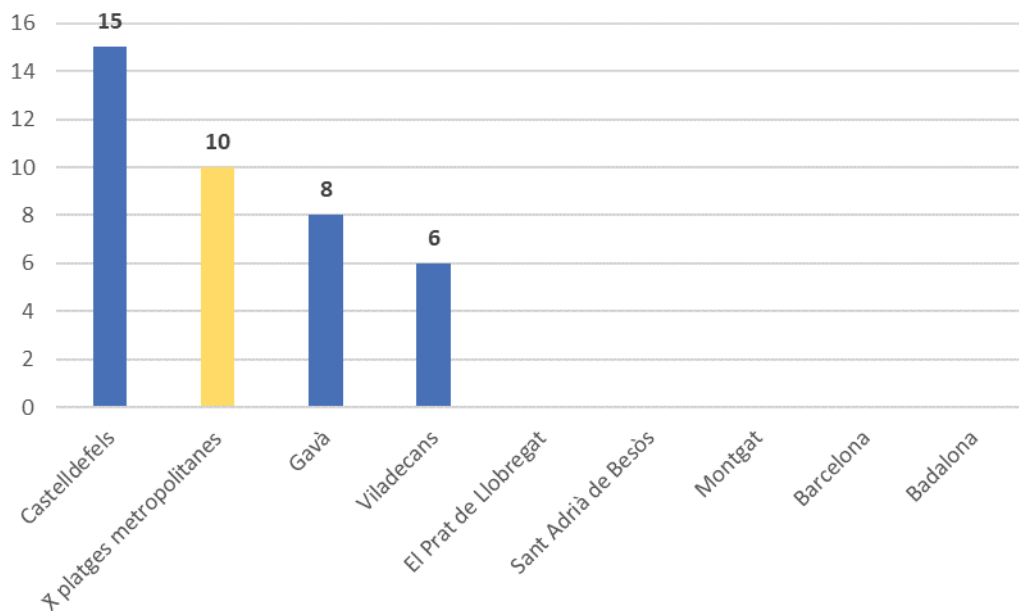
Espècies protegides d'ocells

Nombre d'espècies d'ocells protegits a les platges i al seu voltant [u.]



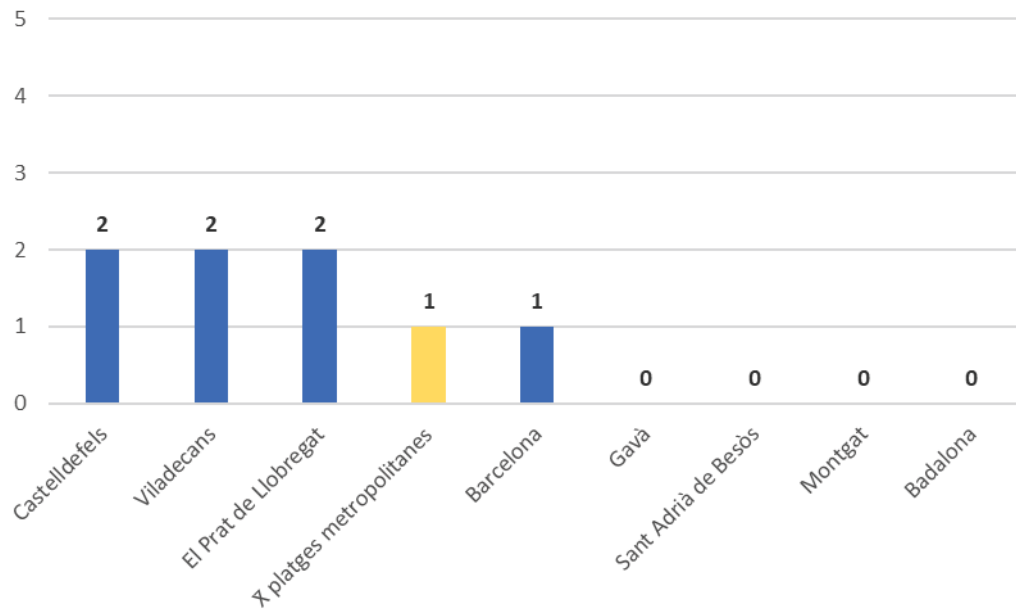
Espècies de papallones diürnes observades

Nombre d'espècies de papallones diürnes observades a les platges metropolitananes i al seu voltant [u.]



Refugis de fauna

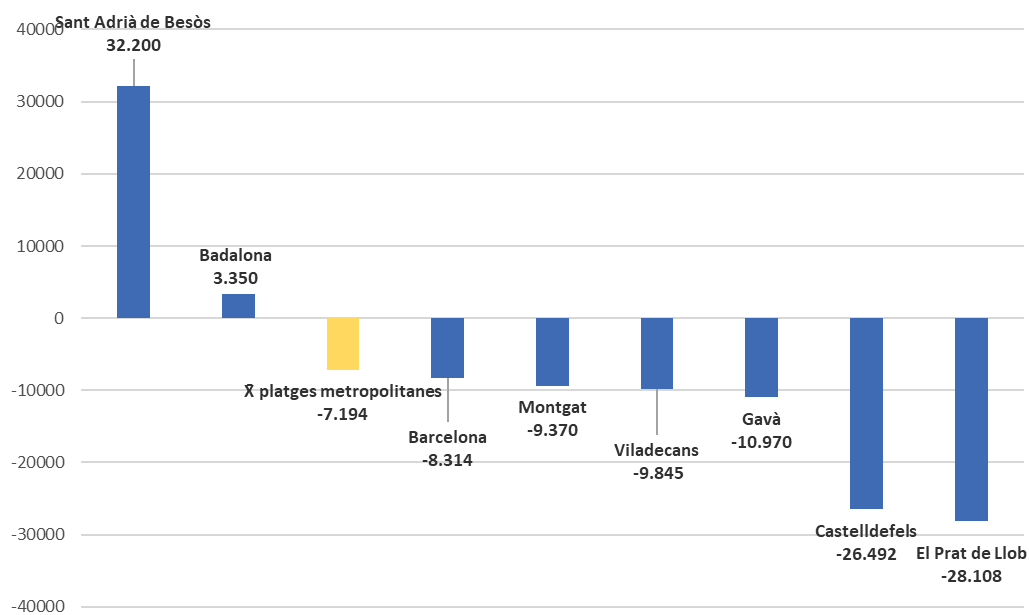
Refugis de fauna a les platges [u.]



REGRESSIÓ

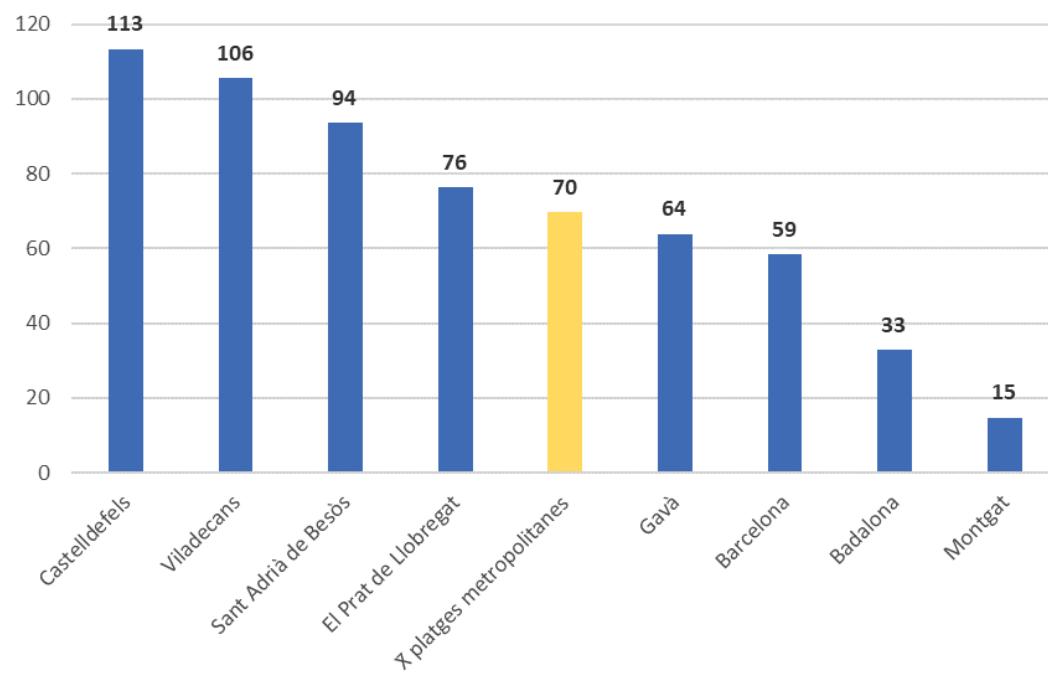
Evolució del volum de sorra

Evolució del volum de sorra [m³/any]



Amplada mitjana

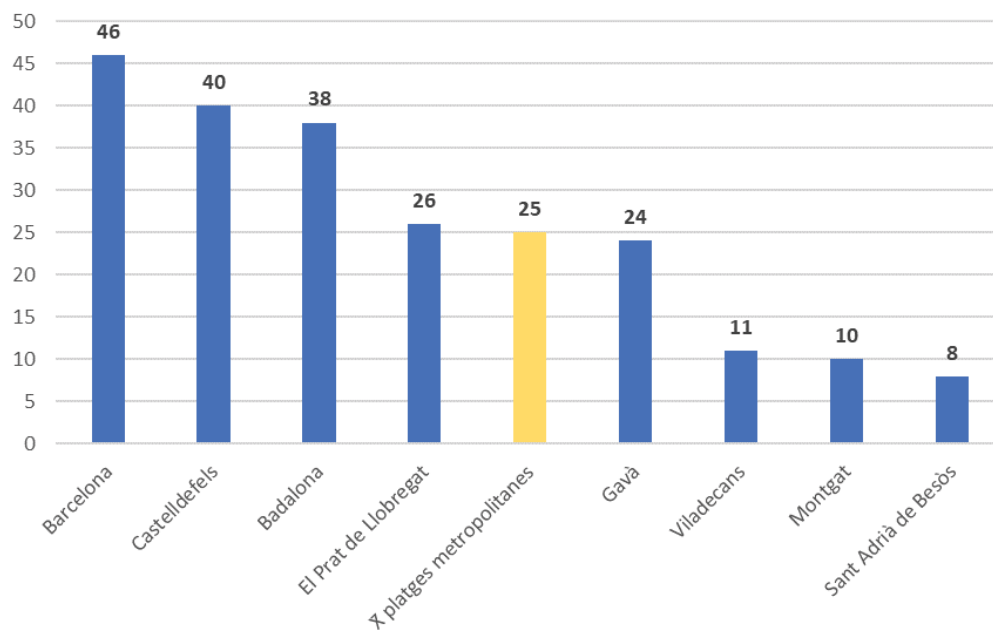
Amplada mitjana per platja [m]



EQUIPAMENTS

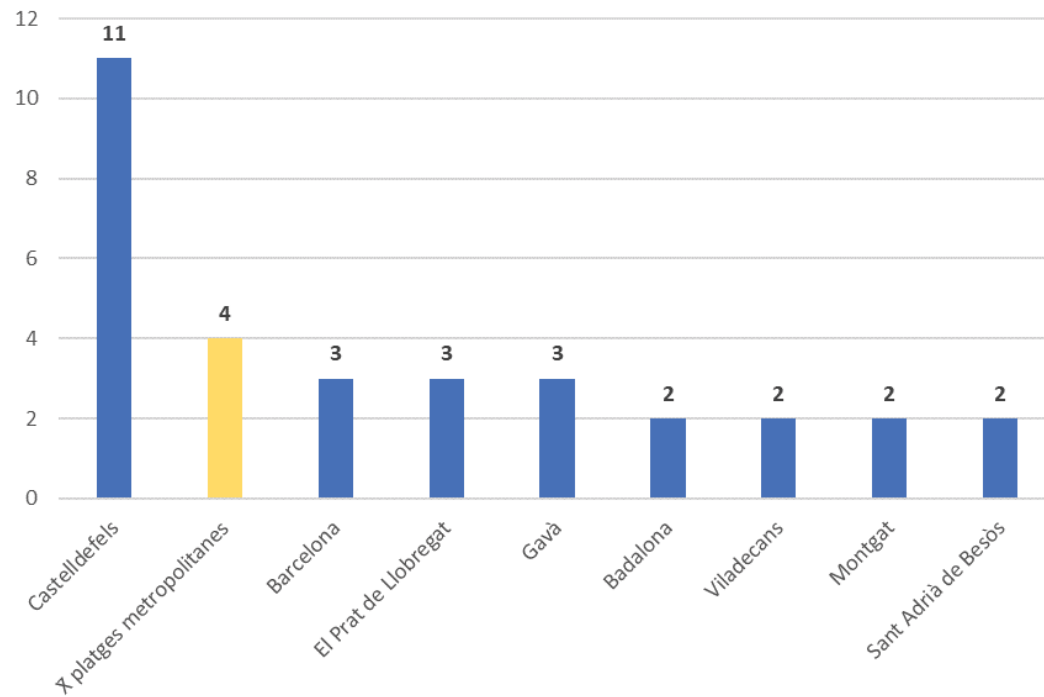
Accessos

Nombre d'accessos a les platges [u.]



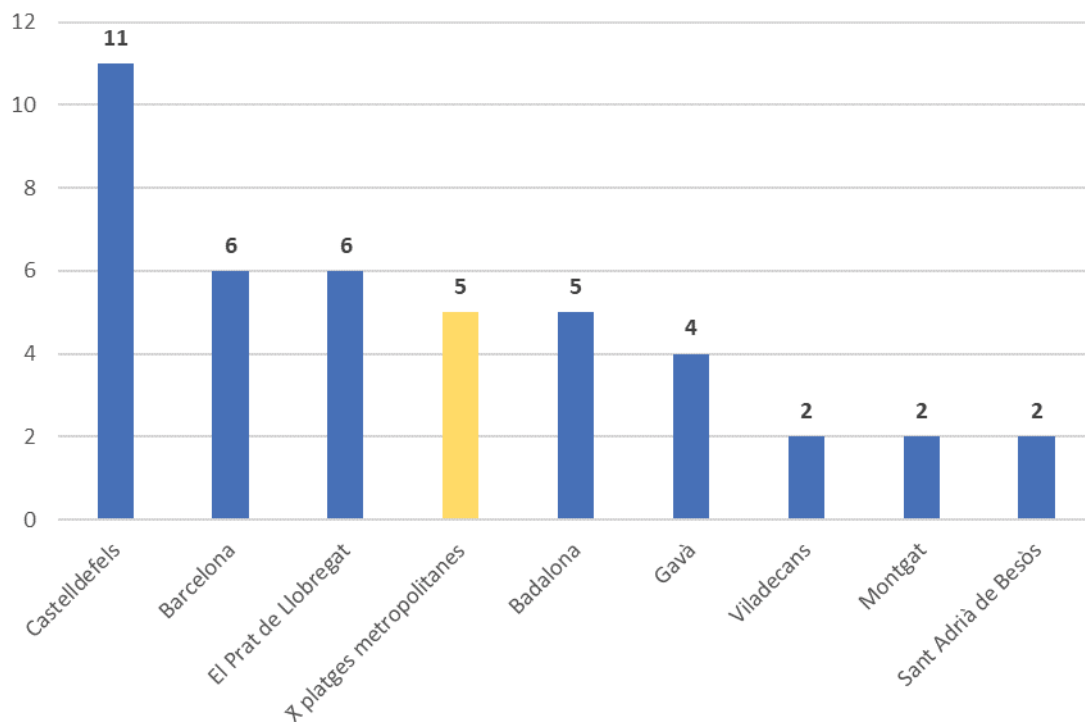
Mòduls de lavabo

Nombre de mòduls de lavabo a les platges [u.]



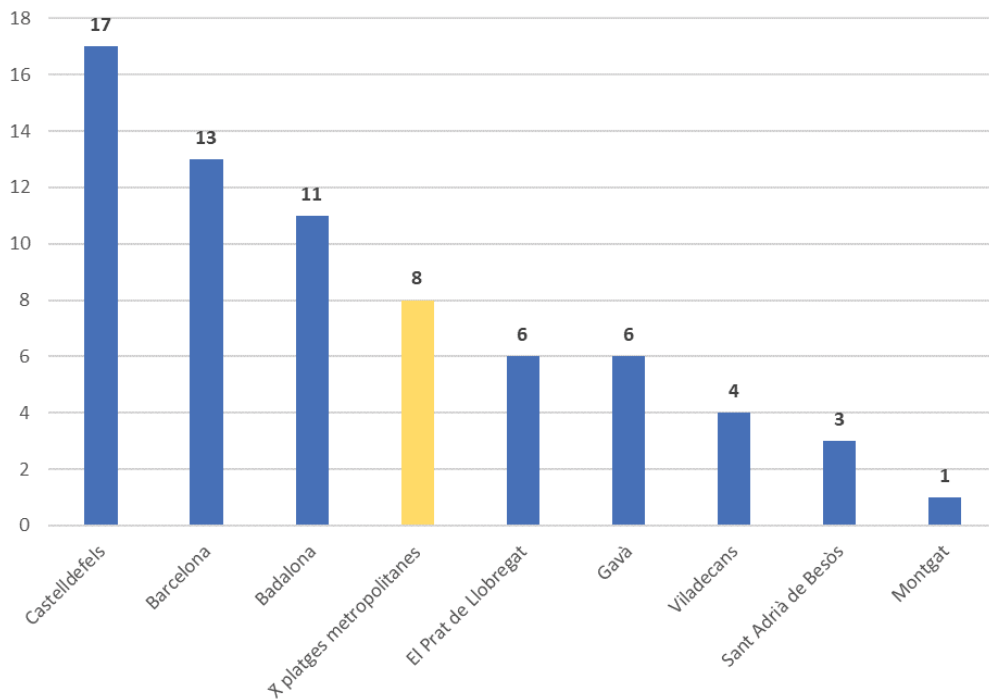
Zones de jocs infantils

Nombre de zones de jocs infantils a les platges [u.]



Elements esportius

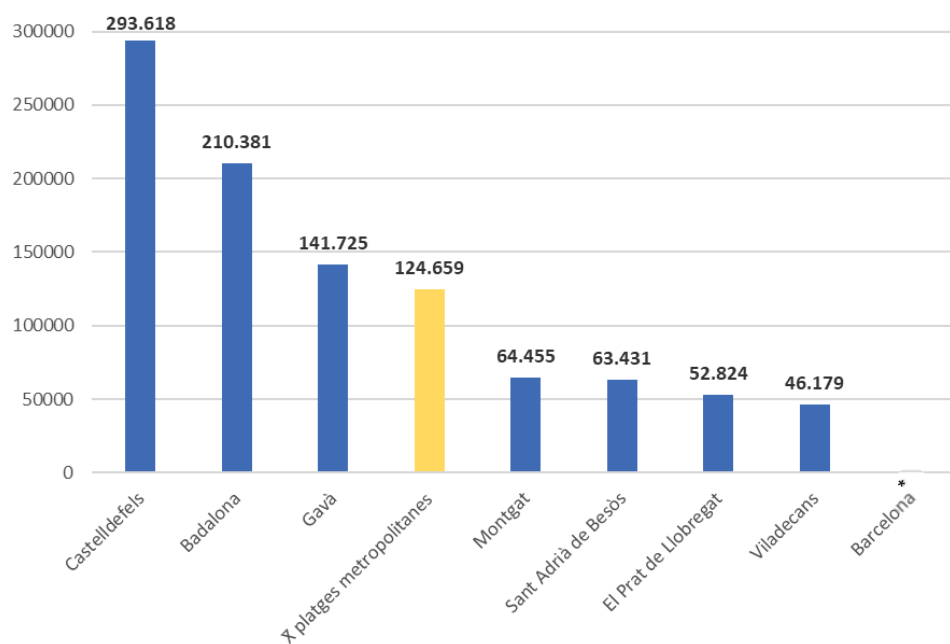
Nombre d'elements esportius a les platges [u.]



RESIDUS

Residus totals

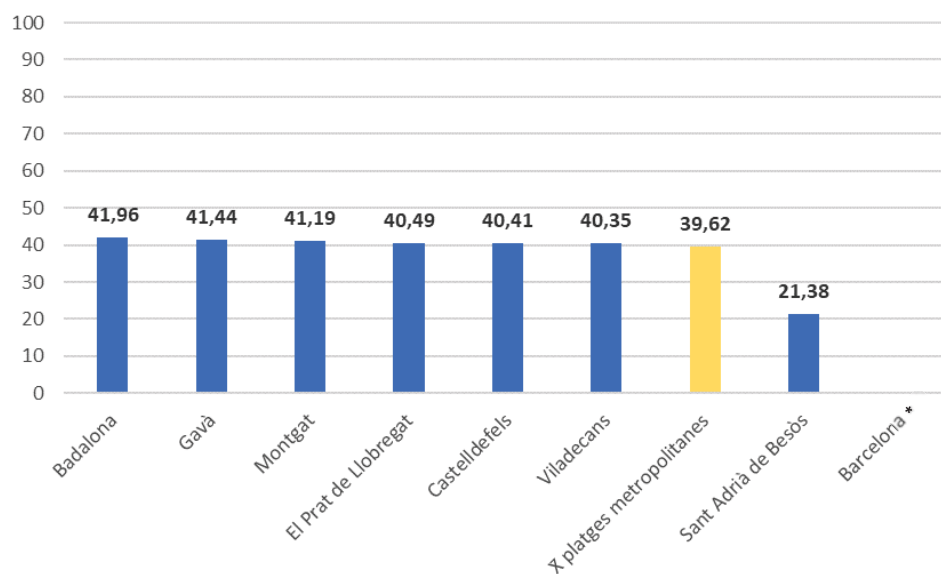
Quantitat de residus totals de les platges [kg]



* L'AMB no disposa d'aquesta dada. Els residus són gestionats per una altra administració.

Residus amb destí triatge

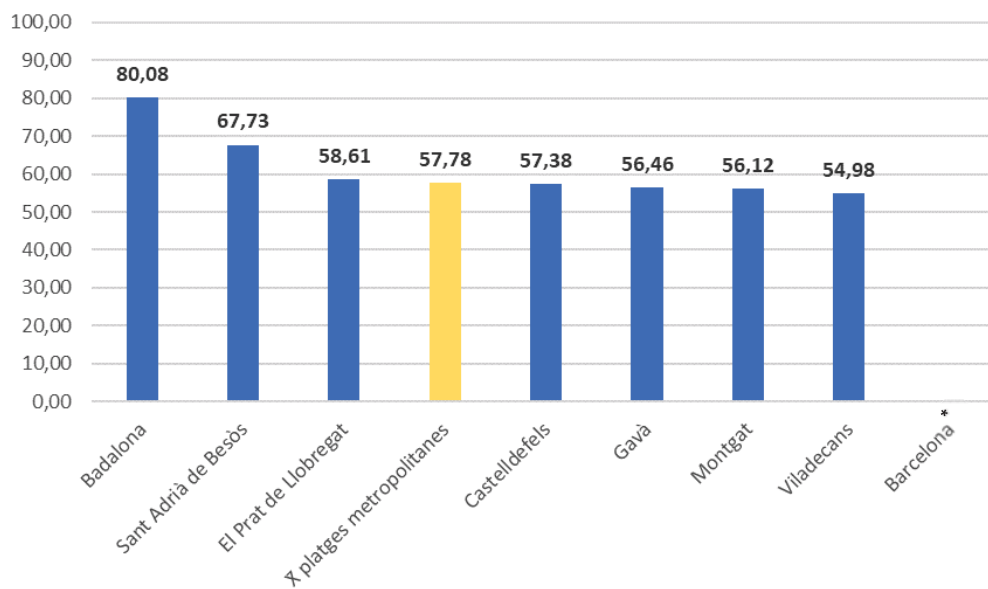
Percentatge de residus amb destí triatge respecte als residus totals de cada platja [%]



* L'AMB no disposa d'aquesta dada. Els residus són gestionats per una altra administració.

Residus garbellats

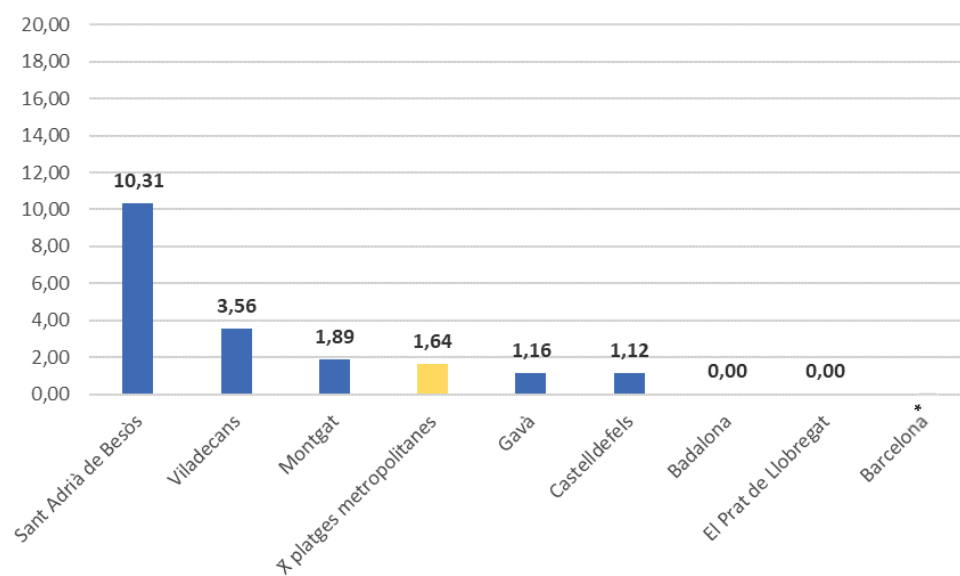
Percentatge de residus garbellats respecte als residus totals a les platges [%]



* L'AMB no disposa d'aquesta dada. Els residus són gestionats per una altra administració.

Residus amb destí compostatge

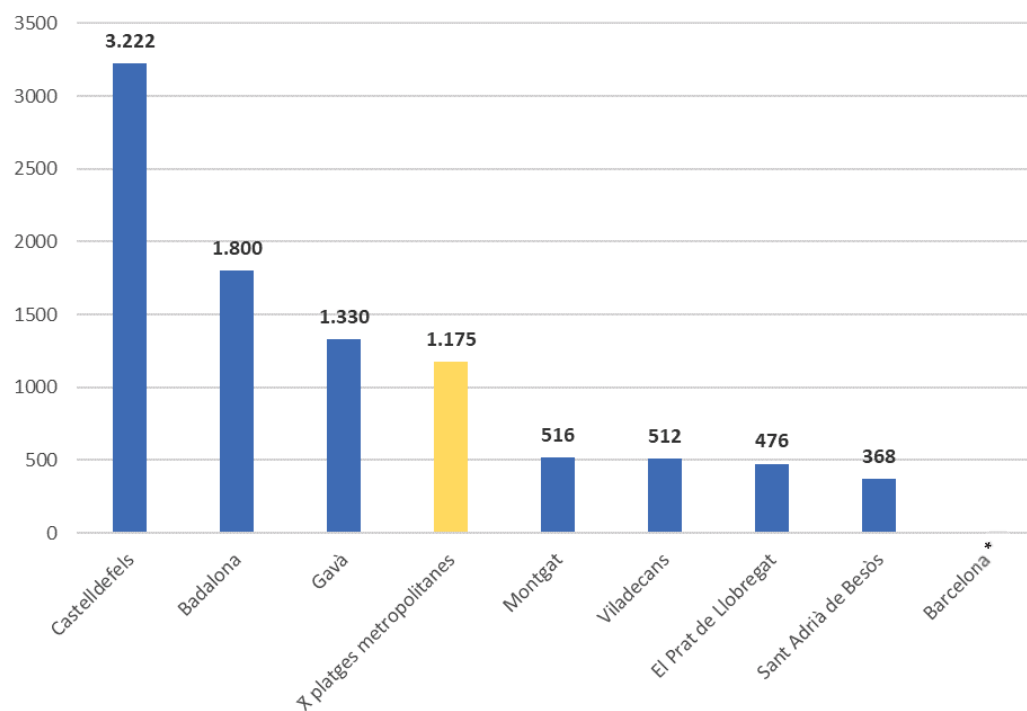
Percentatge de residus amb destí compostatge respecte als residus totals de les platges [%]



* L'AMB no disposa d'aquesta dada. Els residus són gestionats per una altra administració.

Residus de la revetlla de Sant Joan

Quantitat de residus totals de la revetlla de Sant Joan de cada platja [kg]

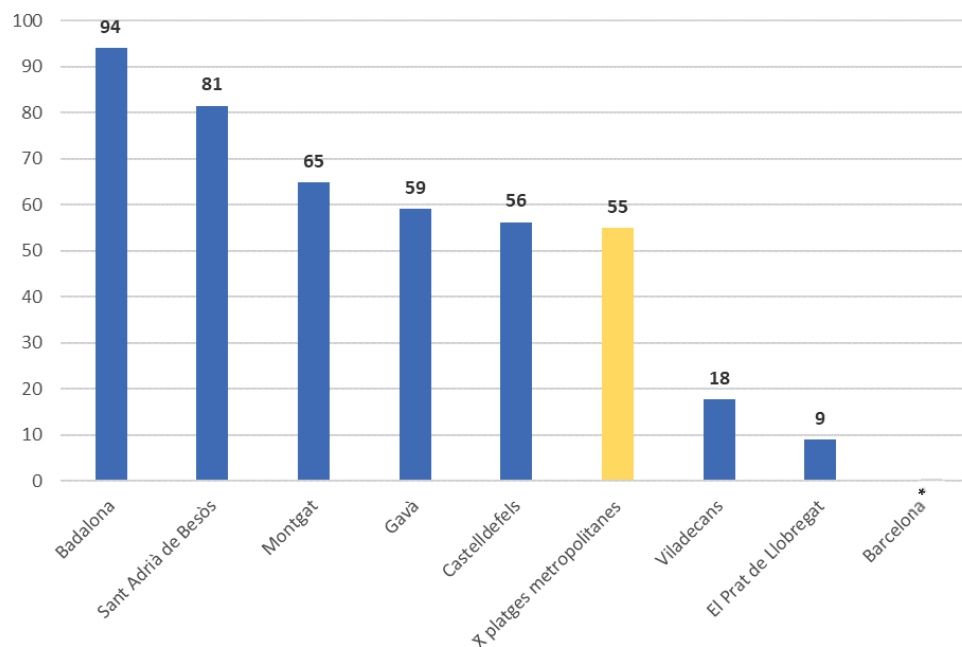


* L'AMB no disposa d'aquesta dada. Els residus són gestionats per una altra administració.

QUALITAT AMBIENTAL

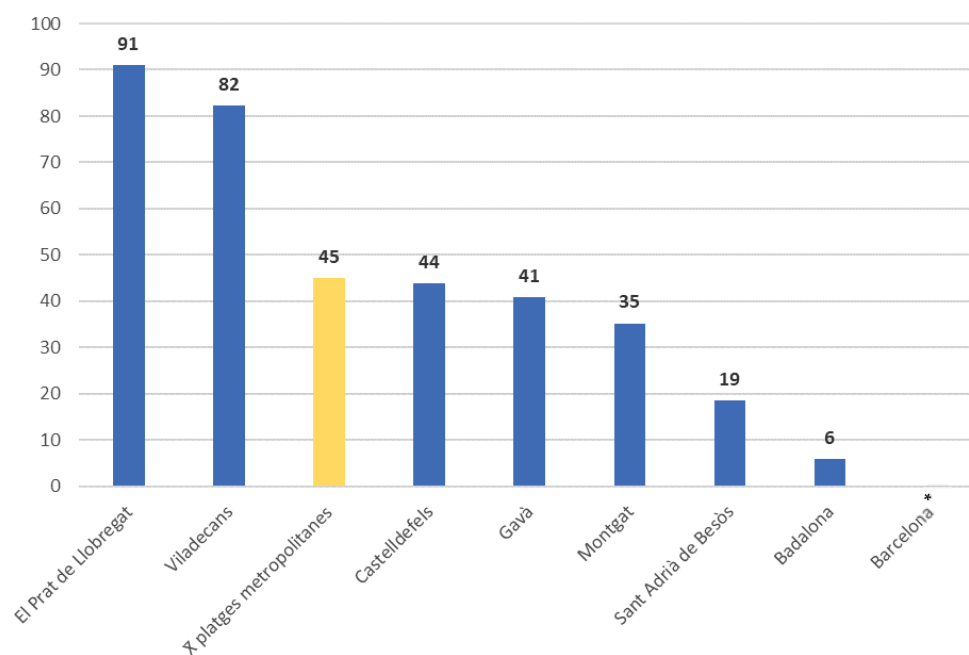
Superfície de neteja mecànica i manual

Percentatge de neteja mecànica [%]



* L'AMB no disposa d'aquesta dada. Els residus són gestionats per una altra administració.

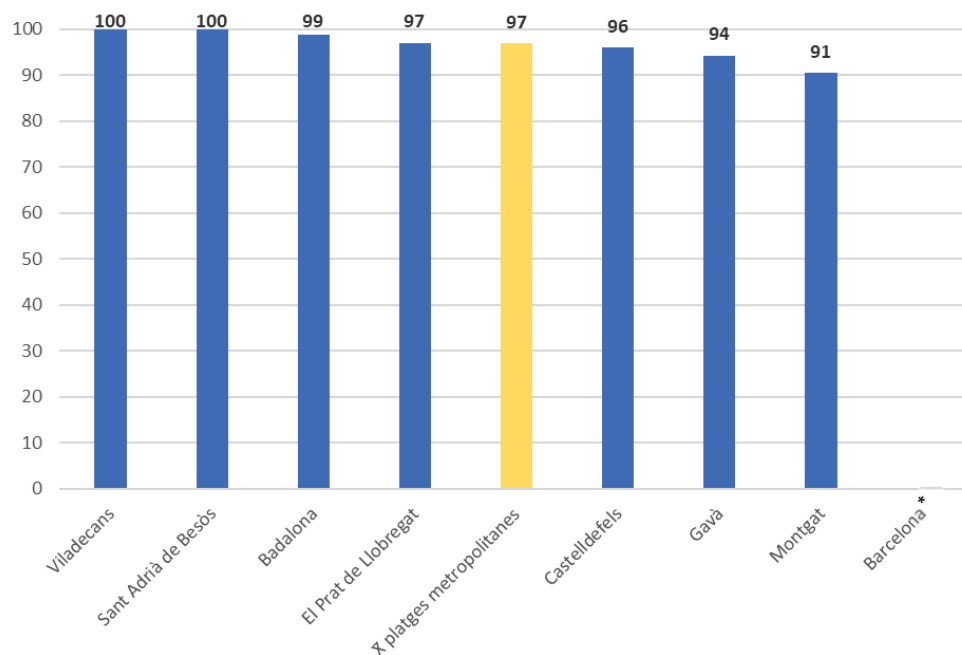
Percentatge de neteja manual [%]



* L'AMB no disposa d'aquesta dada. Els residus són gestionats per una altra administració.

Percentatge de sorra òptima o bona (detecció d'E. Coli)

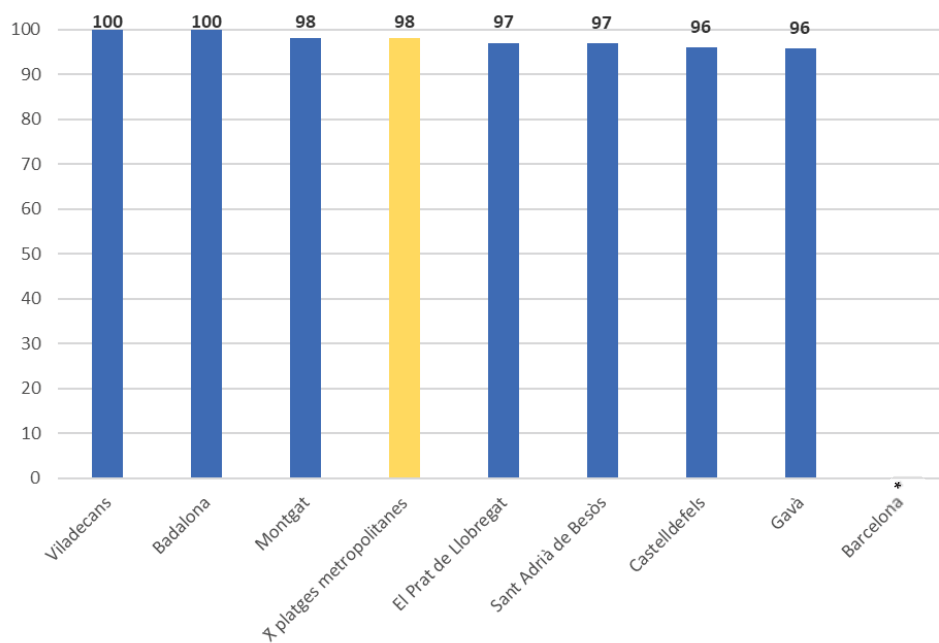
Per calcular el percentatge de sorra òptima o bona s'analitza la presència d'E. Coli per determinar la qualitat sanitària de la sorra en cada platja [%]



* No gestionat per l'AMB.

Percentatge de sorra òptima o bona (detecció d'enterococs)

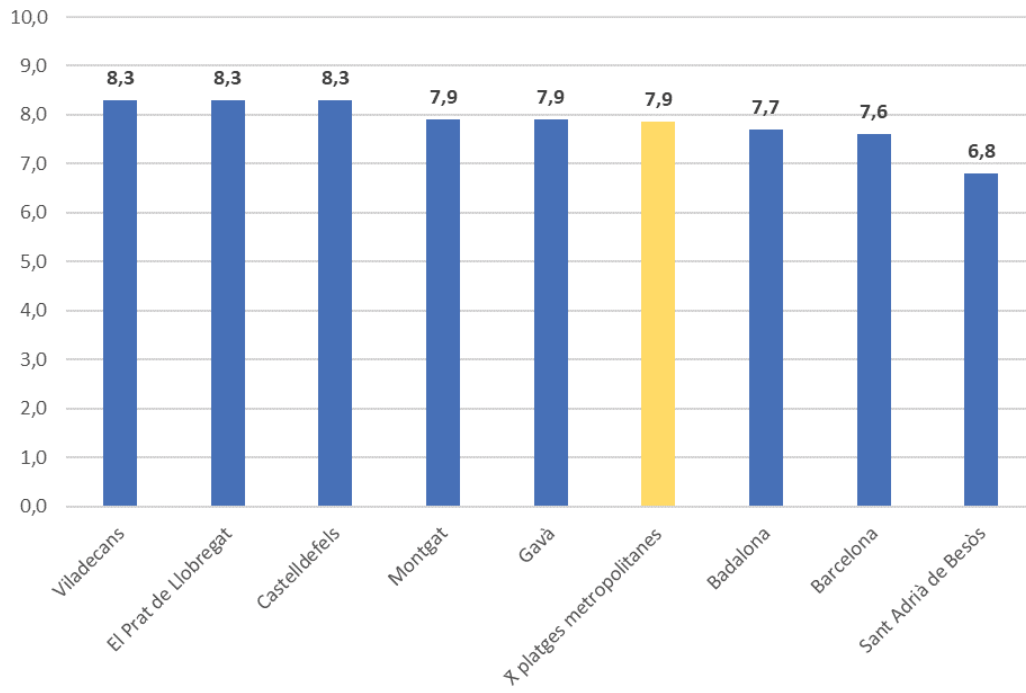
Per calcular el percentatge de sorra òptima o bona s'analitza la presència d'enterococs per determinar la qualitat sanitària de la sorra en cada platja [%]



* No gestionat per l'AMB.

Valoració del paisatge i l'entorn natural

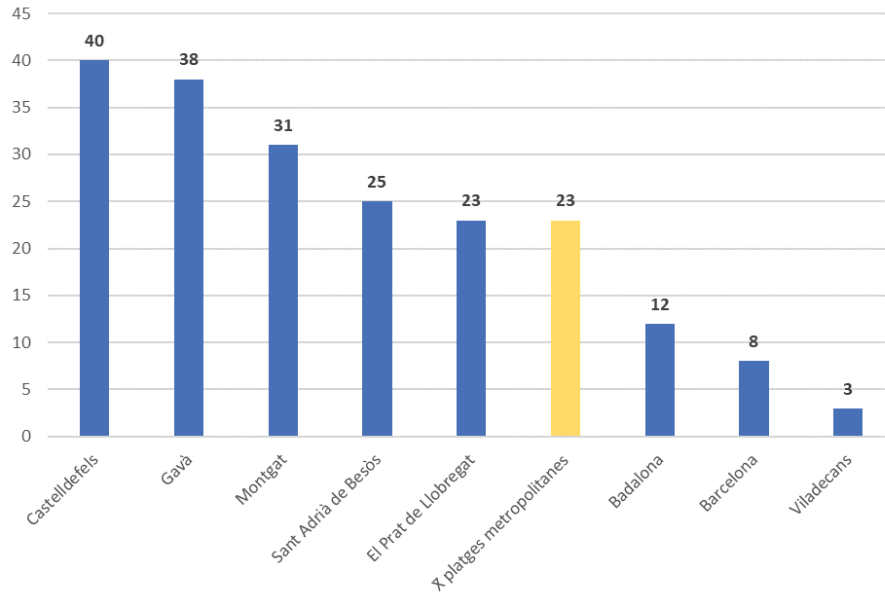
Valoració ponderada del paisatge i de l'entorn natural [1 sobre 10]



ÚS PÚBLIC

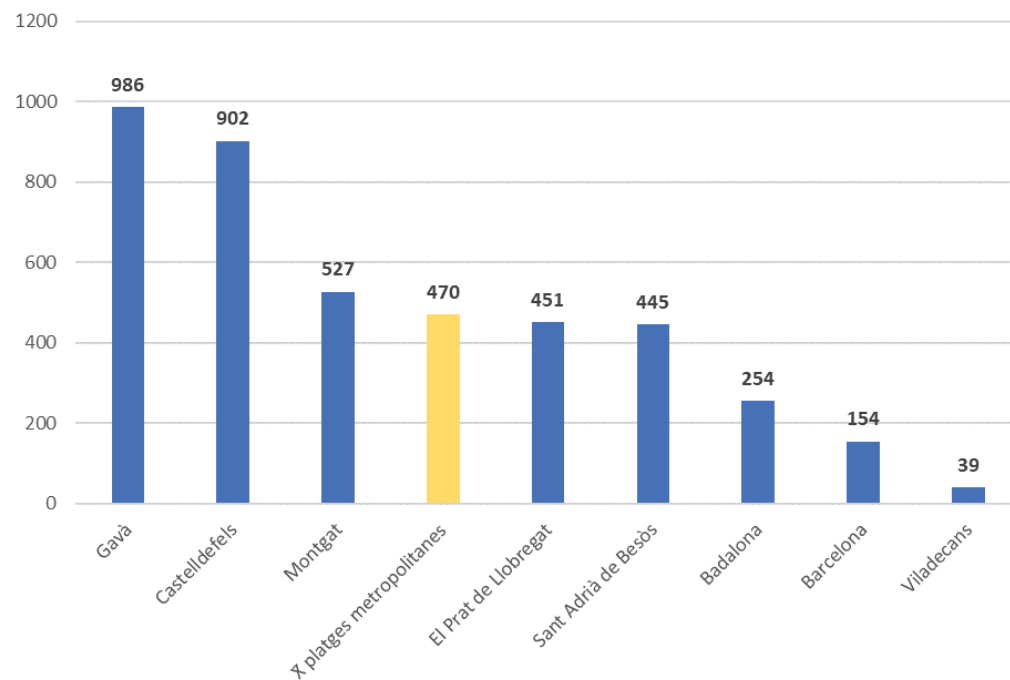
Activitats d'educació ambiental (AMB)

Nombre d'activitats d'educació ambiental [u.]



Assistents a les activitats d'educació ambiental

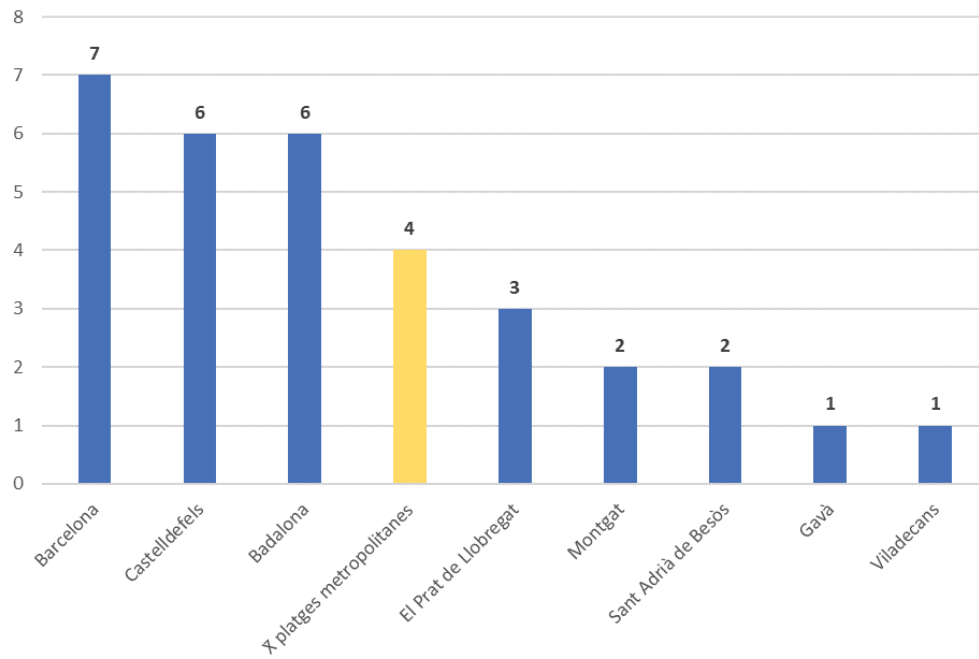
Nombre total de participants a les activitats de les platges metropolitanas [u.]



ACCESSIBILITAT

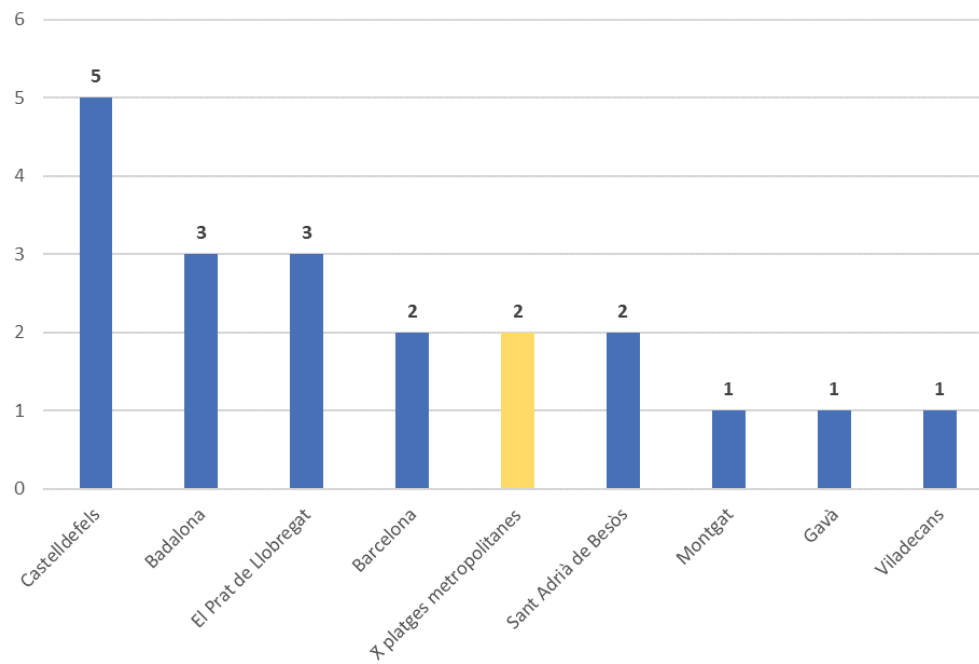
Accessos adaptats

Nombre d'accessos a persones amb mobilitat reduïda a les platges [u.]



Accessos amb ajuda al bany

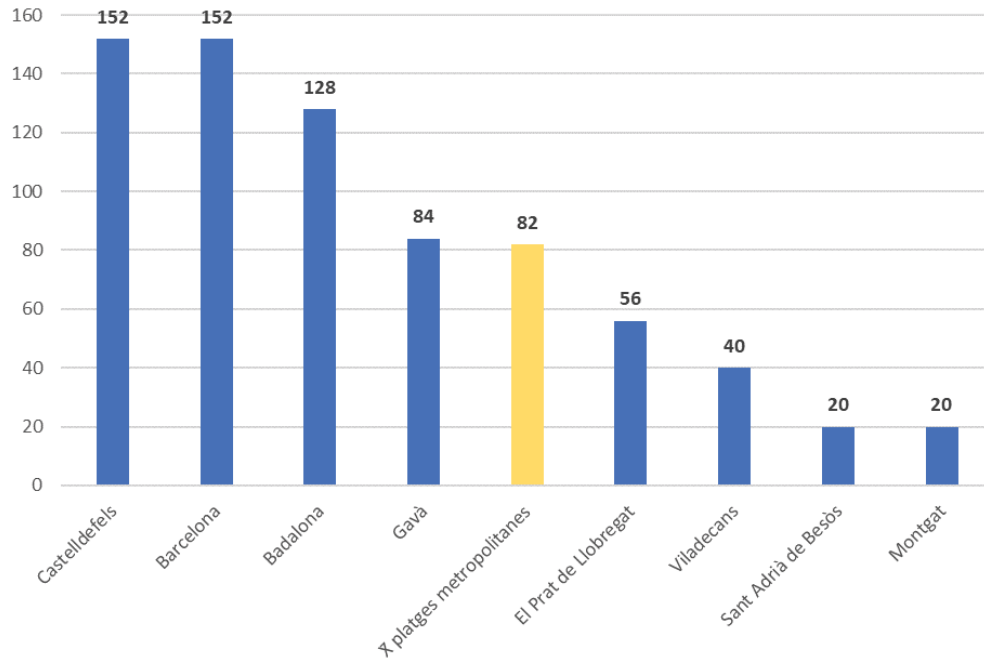
Nombre d'accessos amb servei d'ajuda al bany a les platges [u.]



MOBILITAT

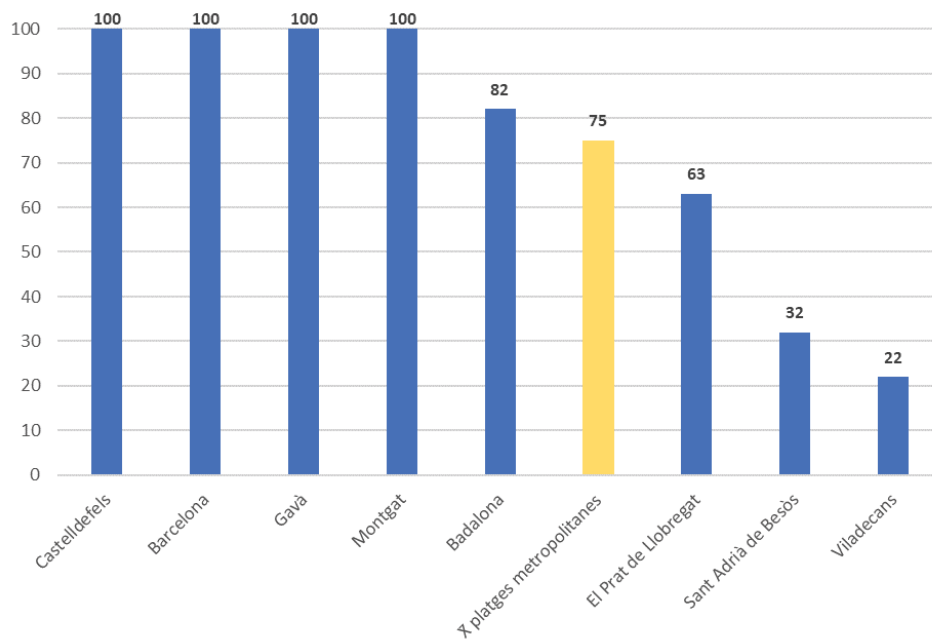
Aparcabicicletes

Nombre de places d'aparcament de bicicletes a les platges [u.]



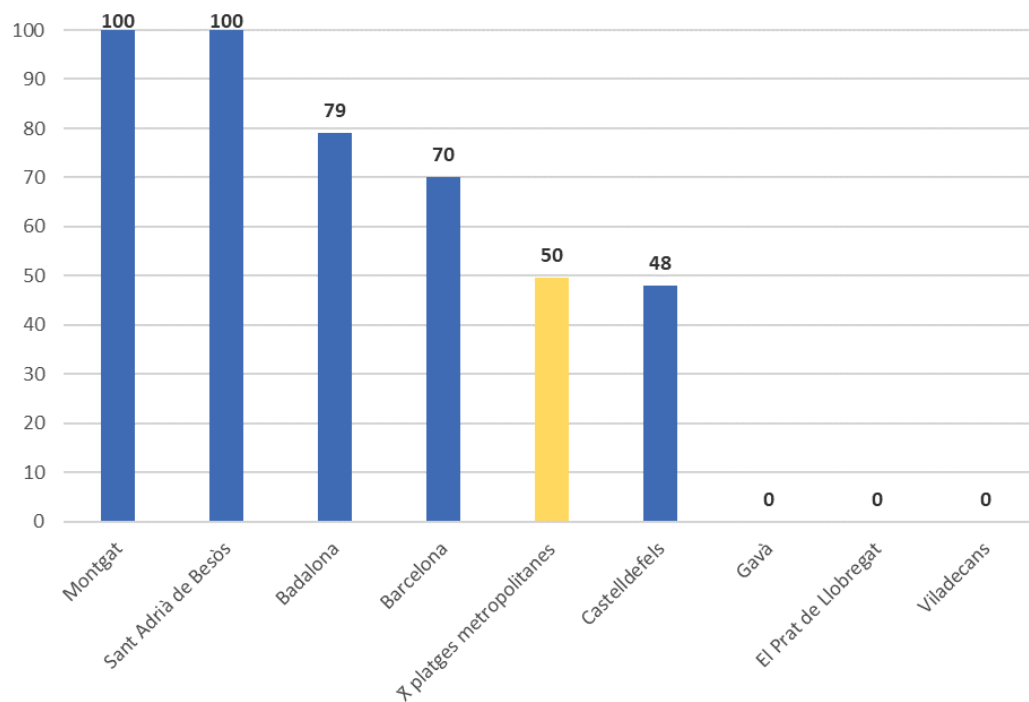
Superfície de platja accessible amb autobús públic a 5 minuts a peu

Superfície de platja a la qual es pot accedir amb autobús públic a 5 minuts a peu [%]



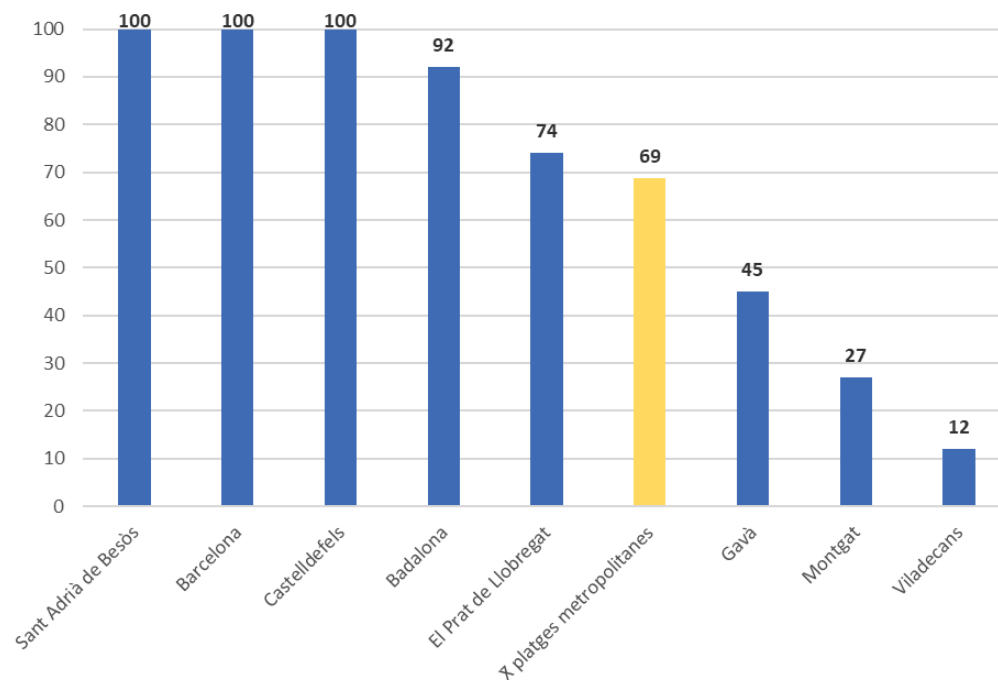
Superfície de platja accessible amb rodalies i metro a 15 minuts a peu

Superfície de platja a la qual es pot accedir amb rodalies + metro a 15 minuts a peu [%]



Superfície de platja accessible mitjançant la xarxa pedalable

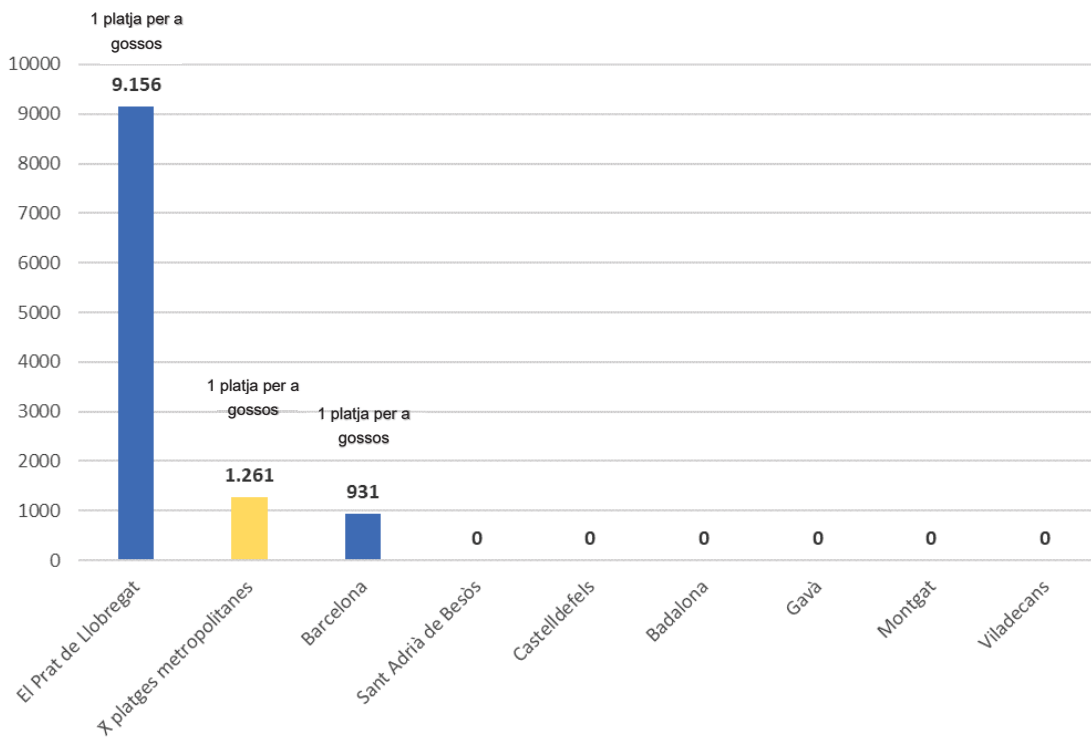
Percentatge de superfície de platja on es pot arribar mitjançant la xarxa pedalable [%]



CONVIVÈNCIA AMB GOSSOS

Platges per a gossos

Nombre de platges i superfície de platges per a gossos [u. i m²]



Platges metropolitanas

Dades 2021

Indicadors socioambientals de les platges metropolitanas



CARACTERÍSTIQUES GENERALS

Longitud (m)	30.053
Superfície total (m ²)	2.083.128
Superfície de sorra d'ús públic (m ²)	1.051.482
Ocupació*	8.327.693
Densitat d'ús (m ²)	15,2
Poplació potencial (15 minuts a peu)	123.136
Renda individual de la població del voltant (€)	20.684
Dies de temporada de bany	110

ECOLOGIA

Superfície dunar (m ²)	907.381
Espècies d'ocells observats	211
Espècies protegides d'ocells	118
Espècies de papallones diürnes observades	23
Refugis de fauna	7

REGRESSIÓ

Evolució del volum de sorra (m ³ /any)	-7.194
Amplada mitjana (m)	70

EQUIPAMENTS

Accessos	203
Mòduls de lavabo	28
Zones de jocs infantils	38
Elements esportius	61

* Dades 2018 (recompte del 16/05 al 15/09)

Platges metropolitananes

Indicadors socioambientals de les platges metropolitananes

Dades 2021

RESIDUS

Residus totals (kg)	872.613
Residus amb destí triatge (%)	39,6
Residus garbellats (%)	57,8
Residus amb destí compostatge (%)	1,6
Residus de la revetlla de Sant Joan (kg)	8.224

ÚS PÚBLIC

Activitats d'educació ambiental (AMB)	180
Assistents a les activitats d'educació ambiental	3.758

MOBILITAT

Aparcabicicletes	652
Superfície de platja accessible amb autobús públic a 5 minuts a peu (%)	75
Superfície de platja accessible amb rodalies i metro a 15 minuts a peu (%)	50
Superfície de platja accessible mitjançant la xarxa pedable (%)	69

QUALITAT AMBIENTAL

Superfície de neteja mecànica i manual (%)	55 / 45
Percentatge de sorra òptima o bona (detecció d' <i>E.Coli</i>) (%)	96
Percentatge de sorra òptima o bona (detecció d'enterococs) (%)	97
Valoració del paisatge i l'entorn natural (1 sobre 10)	7,6

ACCESSIBILITAT

Accessos adaptats	28
Accessos amb ajuda al bany	18

CONVIVÈNCIA AMB GOSSOS

Platges per a gossos (u. i m²)	2 / 10.087
--------------------------------	------------

Platges de Castelldefels

Dades 2021

Indicadors socioambientals de les platges metropolitanianes



CARACTERÍSTIQUES GENERALS

Longitud (m)	4.840
Superfície total (m ²)	538.939
Superfície de sorra d'ús públic (m ²)	302.955
Ocupació*	1.042.971
Densitat d'ús (m ²)	34,9
Població potencial (15 minuts a peu)	14.169
Renda individual de la població del voltant (€)	21.960
Dies de temporada de bany	118

ECOLOGIA

Superfície dunar (m ²)	235.984
Espècies d'ocells observats	37
Espècies protegides d'ocells	24
Espècies de papallones diürnes observades	15
Refugis de fauna	2

REGRESSIÓ

Evolució del volum de sorra (m ³ /any)	-26.492
Amplada mitjana (m)	113

EQUIPAMENTS

Accessos	40
Mòduls de lavabo	11
Zones de jocs infantils	11
Elements esportius	17

* Dades 2018 (recompte del 16/05 al 15/09)

Platges de Castelldefels

Dades 2021

RESIDUS

Residus totals (kg)	293.618
Residus amb destí triatge (%)	40,4
Residus garbellats (%)	57,4
Residus amb destí compostatge (%)	1,1
Residus de la revetlla de Sant Joan (kg)	3.222

QUALITAT AMBIENTAL

Superfície de neteja mecànica i manual (%)	56 / 44
Percentatge de sorra òptima o bona (detecció d' <i>E.Coli</i>) (%)	96
Percentatge de sorra òptima o bona (detecció d'enterococs) (%)	96
Valoració del paisatge i l'entorn natural (1 sobre 10)	8,3

Indicadors socioambientals de les platges metropolitananes



ÚS PÚBLIC

Activitats d'educació ambiental (AMB)	40
Assistents a les activitats d'educació ambiental	902

ACCESSIBILITAT

Accessos adaptats	6
Accessos amb ajuda al bany	5

MOBILITAT

Aparcabicicletes	152
Superfície de platja accessible amb autobús públic a 5 minuts a peu (%)	100
Superfície de platja accessible amb rodalies i metro a 15 minuts a peu (%)	48
Superfície de platja accessible mitjançant la xarxa pedaleable (%)	100

CONVIVÈNCIA AMB GOSSOS

Platges per a gossos (u. i m²)	0 / 0
--------------------------------	-------

Platges de Gavà

Dades 2021

Indicadors socioambientals de les platges metropolitananes



CARACTERÍSTIQUES GENERALS

Longitud (m)	3.800
Superfície total (m ²)	180.854
Superfície de sorra d'ús públic (m ²)	118.463
Ocupació*	1.237.535
Densitat d'ús (m ²)	11,5
Població potencial (15 minuts a peu)	6.331
Renda individual de la població del voltant (€)	32.000
Dies de temporada de bany	114

ECOLOGIA

Superfície dunar (m ²)	62.391
Espècies d'ocells observats	86
Espècies protegides d'ocells	62
Espècies de papallones diürnes observades	8
Refugis de fauna	0

REGRESSIÓ

Evolució del volum de sorra (m ³ /any)	-10.970
Amplada mitjana (m)	64

EQUIPAMENTS

Accessos	24
Mòduls de lavabo	3
Zones de jocs infantils	4
Elements esportius	6

* Dades 2018 (recompte del 16/05 al 15/09)

Platges de Gavà

Dades 2021

RESIDUS

Residus totals (kg)	141.725
Residus amb destí triatge (%)	41,4
Residus garbellats (%)	56,5
Residus amb destí compostatge (%)	1,2
Residus de la revetlla de Sant Joan (kg)	1.330

QUALITAT AMBIENTAL

Superfície de neteja mecànica i manual (%)	59 / 41
Percentatge de sorra òptima o bona (detecció d' <i>E.Coli</i>) (%)	94
Percentatge de sorra òptima o bona (detecció d'enterococs) (%)	96
Valoració del paisatge i l'entorn natural (1 sobre 10)	7,9

Indicadors socioambientals de les platges metropolitananes



ÚS PÚBLIC

Activitats d'educació ambiental (AMB)	38
Assistents a les activitats d'educació ambiental	986

MOBILITAT

Aparcabicicletes	84
Superfície de platja accessible amb autobús públic a 5 minuts a peu (%)	100
Superfície de platja accessible amb rodalies i metro a 15 minuts a peu (%)	0
Superfície de platja accessible mitjançant la xarxa pedable (%)	45

ACCESSIBILITAT

Accessos adaptats	3
Accessos amb ajuda al bany	3

CONVIVÈNCIA AMB GOSSOS

Platges per a gossos (u. i m²)	0 / 0
--------------------------------	-------

Platges de Viladecans

Dades 2021

Indicadors socioambientals de les platges metropolitananes



CARACTERÍSTIQUES GENERALS

Longitud (m)	2.700
Superfície total (m ²)	248.675
Superfície de sorra d'ús públic (m ²)	84.127
Ocupació*	138.935
Densitat d'ús (m ²)	72.7
Poplació potencial (15 minuts a peu)	0
Renda individual de la població del voltant (€)	0
Dies de temporada de bany	93

ECOLOGIA

Superfície dunar (m ²)	148.332
Espècies d'ocells observats	173
Espècies protegides d'ocells	137
Espècies de papallones diürnes observades	6
Refugis de fauna	2

REGRESSIÓ

Evolució del volum de sorra (m ³ /any)	-9.845
Amplada mitjana (m)	106

EQUIPAMENTS

Accessos	11
Mòduls de lavabo	2
Zones de jocs infantils	2
Elements esportius	4

* Dades 2018 (recompte del 16/05 al 15/09)



BARCELONA REGIONAL
AGÈNCIA
DESENVOLUPAMENT
URBÀ



Àrea Metropolitana
de Barcelona

Platges de Viladecans

Dades 2021

RESIDUS

Residus totals (kg)	46.179
Residus amb destí triatge (%)	40,3
Residus garbellats (%)	55,0
Residus amb destí compostatge (%)	3,6
Residus de la revetlla de Sant Joan (kg)	512

QUALITAT AMBIENTAL

Superfície de neteja mecànica i manual (%)	18 / 82
Percentatge de sorra òptima o bona (detecció d' <i>E.Coli</i>) (%)	100
Percentatge de sorra òptima o bona (detecció d'enterococs) (%)	100
Valoració del paisatge i l'entorn natural (1 sobre 10)	8,3

Indicadors socioambientals de les platges metropolitananes



ÚS PÚBLIC

Activitats d'educació ambiental (AMB)	3
Assistents a les activitats d'educació ambiental	39

MOBILITAT

Aparcabicicletes	40
Superfície de platja accessible amb autobús públic a 5 minuts a peu (%)	22
Superfície de platja accessible amb rodalies i metro a 15 minuts a peu (%)	0
Superfície de platja accessible mitjançant la xarxa pedable (%)	12

ACCESSIBILITAT

Accessos adaptats	1
Accessos amb ajuda al bany	1

CONVÈNCIA AMB GOSSOS

Platges per a gossos (u. i m²)	0 / 0
--------------------------------	-------

Platges de el Prat de Llobregat

Dades 2021

Indicadors socioambientals de les platges metropolitananes



CARACTERÍSTIQUES GENERALS

Longitud (m)	5.790
Superfície total (m ²)	638.484
Superfície de sorra d'ús públic (m ²)	111.319
Ocupació*	526.002
Densitat d'ús (m ²)	25,4
Poplació potencial (15 minuts a peu)	0
Renda individual de la població del voltant (€)	0
Dies de temporada de bany	93

ECOLOGIA

Superfície dunar (m ²)	460.674
Espècies d'ocells observats	148
Espècies protegides d'ocells	115
Espècies de papallones diürnes observades	-
Refugis de fauna	2

REGRESSIÓ

Evolució del volum de sorra (m ³ /any)	-28.108
Amplada mitjana (m)	76

EQUIPAMENTS

Accessos	26
Mòduls de lavabo	3
Zones de jocs infantils	6
Elements esportius	6

* Dades 2018 (recompte del 16/05 al 15/09) - No gestionat per l'AMB. Dades d'una altra administració

Platges de el Prat de Llobregat

Dades 2021

RESIDUS

Residus totals (kg)	52.824
Residus amb destí triatge (%)	40,5
Residus garbellats (%)	58,6
Residus amb destí compostatge (%)	0,0
Residus de la revetlla de Sant Joan (kg)	476

QUALITAT AMBIENTAL

Superfície de neteja mecànica i manual (%)	9 / 91
Percentatge de sorra òptima o bona (detecció d' <i>E.Coli</i>) (%)	97
Percentatge de sorra òptima o bona (detecció d'enterococs) (%)	97
Valoració del paisatge i l'entorn natural (1 sobre 10)	8,3

Indicadors socioambientals de les platges metropolitananes



ÚS PÚBLIC

Activitats d'educació ambiental (AMB)	23
Assistents a les activitats d'educació ambiental	451

MOBILITAT

Aparcabicicletes	56
Superfície de platja accessible amb autobús públic a 5 minuts a peu (%)	63
Superfície de platja accessible amb rodalies i metro a 15 minuts a peu (%)	0
Superfície de platja accessible mitjançant la xarxa pedaleable (%)	74

ACCESSIBILITAT

Accessos adaptats	2
Accessos amb ajuda al bany	1

CONVIVÈNCIA AMB GOSSOS

Platges per a gossos (u. i m²)	1 / 9.156
--------------------------------	-----------

Platges de Barcelona

Dades 2021

Indicadors socioambientals de les platges metropolitanianes



CARACTERÍSTIQUES GENERALS

Longitud (m)	4.808
Superfície total (m ²)	240.373
Superfície de sorra d'ús públic (m ²)	229.665
Ocupació*	3.844.029
Densitat d'ús (m ²)	7,2
Poplació potencial (15 minuts a peu)	44.925
Renda individual de la població del voltant (€)	19.954
Dies de temporada de bany	165

ECOLOGIA

Superfície dunar (m ²)	0
Espècies d'ocells observats	87
Espècies protegides d'ocells	58
Espècies de papallones diürnes observades	-
Refugis de fauna	1

REGRESSIÓ

Evolució del volum de sorra (m ³ /any)	-8.314
Amplada mitjana (m)	59

EQUIPAMENTS

Accessos	46
Mòduls de lavabo	3
Zones de jocs infantils	6
Elements esportius	13

* Dades 2018 (recompte del 16/05 al 15/09) - No gestionat per l'AMB. Dades d'una altra administració

Platges de Barcelona

Dades 2021

RESIDUS


Residus totals (kg)	-
Residus amb destí triatge (%)	-
Residus garbellats (%)	-
Residus amb destí compostatge (%)	-
Residus de la revetlla de Sant Joan (kg)	-

QUALITAT AMBIENTAL

Superfície de neteja mecànica i manual (%)	- / -
Percentatge de sorra òptima o bona (detecció d' <i>E.Coli</i>) (%)	-
Percentatge de sorra òptima o bona (detecció d'enterococs) (%)	-
Valoració del paisatge i l'entorn natural (1 sobre 10)	7,6

- No gestionat per l'AMB. Dades d'una altra administració

Indicadors socioambientals de les platges metropolitananes



ÚS PÚBLIC

Activitats d'educació ambiental (AMB)	8
Assistents a les activitats d'educació ambiental	154

ACCESSIBILITAT

Accessos adaptats	7
Accessos amb ajuda al bany	2

MOBILITAT

Aparcabicicletes	152
Superfície de platja accessible amb autobús públic a 5 minuts a peu (%)	100
Superfície de platja accessible amb rodalies i metro a 15 minuts a peu (%)	70
Superfície de platja accessible mitjançant la xarxa pedaleable (%)	100

CONVIVÈNCIA AMB GOSSOS

Platges per a gossos (u. i m²)	1 / 931
--------------------------------	---------

Platges de Sant Adrià de Besòs

Dades 2021

Indicadors socioambientals de les platges metropolitananes



CARACTERÍSTIQUES GENERALS

Longitud (m)	1.370
Superfície total (m ²)	46.192
Superfície de sorra d'ús públic (m ²)	37.270
Ocupació*	363.261
Densitat d'ús (m ²)	12,3
Població potencial (15 minuts a peu)	8.506
Renda individual de la població del voltant (€)	11.764
Dies de temporada de bany	98

ECOLOGIA

Superfície dunar (m ²)	0
Espècies d'ocells observats	112
Espècies protegides d'ocells	86
Espècies de papallones diürnes observades	-
Refugis de fauna	0

REGRESSIÓ

Evolució del volum de sorra (m ³ /any)	32.200
Amplada mitjana (m)	94

EQUIPAMENTS

Accessos	8
Mòduls de lavabo	2
Zones de jocs infantils	2
Elements esportius	3

* Dades 2018 (recompte del 16/05 al 15/09) - No gestionat per l'AMB. Dades d'una altra administració

Platges de Sant Adrià de Besòs

Dades 2021


RESIDUS

Residus totals (kg)	63.431
Residus amb destí triatge (%)	21,4
Residus garbellats (%)	67,7
Residus amb destí compostatge (%)	10,3
Residus de la revetlla de Sant Joan (kg)	368

QUALITAT AMBIENTAL

Superfície de neteja mecànica i manual (%)	81 / 19
Percentatge de sorra òptima o bona (detecció d' <i>E.Coli</i>) (%)	100
Percentatge de sorra òptima o bona (detecció d'enterococs) (%)	97
Valoració del paisatge i l'entorn natural (1 sobre 10)	6,8

Indicadors socioambientals de les platges metropolitananes



ÚS PÚBLIC

Activitats d'educació ambiental (AMB)	25
Assistents a les activitats d'educació ambiental	445

MOBILITAT

Aparcabicicletes	20
Superfície de platja accessible amb autobús públic a 5 minuts a peu (%)	32
Superfície de platja accessible amb rodalies i metro a 15 minuts a peu (%)	100
Superfície de platja accessible mitjançant la xarxa pedaleable (%)	100

ACCESSIBILITAT

Accessos adaptats	2
Accessos amb ajuda al bany	2

CONVIVÈNCIA AMB GOSSOS

Platges per a gossos (u. i m²)	0 / 0
--------------------------------	-------

Platges de Badalona

Dades 2021

Indicadors socioambientals de les platges metropolitananes



CARACTERÍSTIQUES GENERALS

Longitud (m)	4.150
Superfície total (m ²)	136.076
Superfície de sorra d'ús públic (m ²)	133.018
Ocupació*	866.035
Densitat d'ús (m ²)	18,4
Poplació potencial (15 minuts a peu)	41.595
Renda individual de la població del voltant (€)	20.454
Dies de temporada de bany	101

ECOLOGIA

Superfície dunar (m ²)	0
Espècies d'ocells observats	78
Espècies protegides d'ocells	55
Espècies de papallones diürnes observades	-
Refugis de fauna	0

REGRESSIÓ

Evolució del volum de sorra (m ³ /any)	3.350
Amplada mitjana (m)	33

EQUIPAMENTS

Accessos	38
Mòduls de lavabo	2
Zones de jocs infantils	5
Elements esportius	11

* Dades 2018 (recompte del 16/05 al 15/09) - No gestionat per l'AMB. Dades d'una altra administració

Platges de Badalona

Dades 2021


RESIDUS

Residus totals (kg)	210.381
Residus amb destí triatge (%)	42,0
Residus garbellats (%)	80,1
Residus amb destí compostatge (%)	0,0
Residus de la revetlla de Sant Joan (kg)	1.800

QUALITAT AMBIENTAL

Superfície de neteja mecànica i manual (%)	94 / 6
Percentatge de sorra òptima o bona (detecció d' <i>E.Coli</i>) (%)	99
Percentatge de sorra òptima o bona (detecció d'enterococs) (%)	100
Valoració del paisatge i l'entorn natural (1 sobre 10)	7,7

Indicadors socioambientals de les platges metropolitananes



ÚS PÚBLIC

Activitats d'educació ambiental (AMB)	12
Assistents a les activitats d'educació ambiental	254

MOBILITAT

Aparcabicicletes	128
Superfície de platja accessible amb autobús públic a 5 minuts a peu (%)	82
Superfície de platja accessible amb rodalies i metro a 15 minuts a peu (%)	79
Superfície de platja accessible mitjançant la xarxa pedaleble (%)	92

ACCESSIBILITAT

Accessos adaptats	6
Accessos amb ajuda al bany	3

CONVIVÈNCIA AMB GOSSOS

Platges per a gossos (u. i m ²)	0 / 0
---	-------

Platges de Montgat

Dades 2021

Indicadors socioambientals de les platges metropolitananes



CARACTERÍSTIQUES GENERALS

Longitud (m)	2.595
Superfície total (m ²)	53.536
Superfície de sorra d'ús públic (m ²)	34.666
Ocupació*	308.925
Densitat d'ús (m ²)	13,5
Població potencial (15 minuts a peu)	7.610
Renda individual de la població del voltant (€)	17.974
Dies de temporada de bany	100

ECOLOGIA

Superfície dunar (m ²)	0
Espècies d'ocells observats	103
Espècies protegides d'ocells	77
Espècies de papallones diürnes observades	-
Refugis de fauna	0

REGRESSIÓ

Evolució del volum de sorra (m ³ /any)	-9.370
Amplada mitjana (m)	15

EQUIPAMENTS

Accessos	10
Mòduls de lavabo	2
Zones de jocs infantils	2
Elements esportius	1

* Dades 2018 (recompte del 16/05 al 15/09) - No gestionat per l'AMB. Dades d'una altra administració

Platges de Montgat

Dades 2021


RESIDUS

Residus totals (kg)	64.455
Residus amb destí triatge (%)	41,2
Residus garbellats (%)	56,1
Residus amb destí compostatge (%)	1,9
Residus de la revetlla de Sant Joan (kg)	516

QUALITAT AMBIENTAL

Superfície de neteja mecànica i manual (%)	65 / 35
Percentatge de sorra òptima o bona (detecció d' <i>E.Coli</i>) (%)	91
Percentatge de sorra òptima o bona (detecció d'enterococs) (%)	98
Valoració del paisatge i l'entorn natural (1 sobre 10)	7,9

Indicadors socioambientals de les platges metropolitananes



ÚS PÚBLIC

Activitats d'educació ambiental (AMB)	31
Assistents a les activitats d'educació ambiental	527

ACCESSIBILITAT

Accessos adaptats	1
Accessos amb ajuda al bany	1

MOBILITAT

Aparcabicicletes	20
Superfície de platja accessible amb autobús públic a 5 minuts a peu (%)	100
Superfície de platja accessible amb rodalies i metro a 15 minuts a peu (%)	100
Superfície de platja accessible mitjançant la xarxa pedaleable (%)	27

CONVÈNIA AMB GOSSOS

Platges per a gossos (u. i m²)	0 / 0
--------------------------------	-------