Polígons d'activitat econòmica a l'AMB

ESTUDIS TERRITORIALS – DIRECCIÓ DE SERVEIS D'URBANISME

maig 2014

AMB Àrea Metropolitana de Barcelona

Aquest informe ha estat elaborat per la **Secció d'Estudis** de la Direcció de Serveis d'Urbanisme de l'Àrea Metropolitana de Barcelona:

Oriol Gich i Saladich
Montserrat Otero i Vidal
Ernest Ruiz i Almar
Montserrat Serrano i Martí

Amb la col·laboració de:

Mireia Rossell i Riera
Anna Velasco i Relats

Maig de 2014

Polígons d'activitat econòmica a l'AMB

El present informe recull informació detallada sobre els polígons d'activitat econòmica (PAE) que estan localitzats a l'àrea metropolitana de Barcelona mitjançant un conjunt de dades amb les característiques principals d'aquests sectors.

Per a cadascun dels municipis de l'AMB s'ha elaborat una fitxa general que mostra les característiques dels sectors localitzats a cada terme municipal i que inclou dades sobre la superfície industrial i de sostre, el nombre d'empreses segons la base de dades CAMERDATA, els preus de venda i lloguer al sector i les característiques cadastrals de cadascuna de les parcel·les.

A continuació de cada fitxa general municipal, es troben les fitxes específiques de cada polígon amb les seves dades bàsiques desagregades que descriuen les característiques pròpies de cada sector d'activitat. Per a la seva elaboració s'han emprat les següents fonts:

Base de polígons d'activitat econòmica

La base de polígons d'activitat econòmica elaborada per la Secció d'Estudis de la Direcció de Serveis d'Urbanisme de l'AMB estableix la delimitació dels sectors d'activitat segons la representació gràfica dels expedients de planejament urbanístic derivat que han estat aprovats definitivament per l'administració. La denominació dels sectors respon a la que consta en els documents administratius.

Les variables qualitatives "estat de la urbanització", "estat del sector" i "activitat estimada" s'han obtingut gràcies a un treball de camp realitzat durant l'any 2012 i, llevat d'alguns casos puntuals, reflecteix la realitat d'aquell moment.

Resumidament, a l'AMB el nombre de polígons d'activitat és de 250 amb una superfície total aproximada de 8.000 hectàrees, on s'hi ubiquen més de 28.000 activitats empresarials i n'hi ha a tots els municipis de l'AMB excepte a Badia del Vallès i Tiana.

CAMERDATA 2012

La base de dades CAMERDATA és un registre voluntari d'empreses que elaboren les Cambres de Comerç. La base de dades inclou informació sobre les característiques principals de les empreses quan a: CIF, nom comercial de l'empresa, codi d'activitat IAE, tipus d'entitat (jurídica o física), any de constitució, adreça, volum de negoci, nombre de llocs de treball, etc.

Molts registres no contenen informació exhaustiva i s'ha pogut comprovar que la declaració d'activitat segons la classificació IAE que fan les empreses, a vegades, no s'ajusta a l'activitat majoritària principal actual (un exemple és el cas dels supermercats *Consum* que estan donats d'alta a l'IAE com a forns).

S'ha treballat amb la base de dades de l'any 2012 i s'han detectat empreses que ja no existeixen, d'altres que han aparegut o han canviat de denominació, fets que reflecteixen la situació d'inestabilitat conseqüència de la crisi econòmica.

La geolocalització de les empreses s'ha fet en funció de la seva adreça postal assignada territorialment a un carrerer construït a partir d'eixos viaris. Això suposa punts de localització on hi ha més d'una empresa i que per tant queden superposats i no són visibles. Per tal de millorar aquest efecte en la representació cartogràfica s'han distribuït els punts el més separats possibles i això ha comportat que, en alguns casos, les localitzacions quedin fora de l'àmbit estricte del sector.

Preu de venda i de lloguer

Els preus de venda i lloguer i les corresponents mitjanes s'han obtingut de la base de dades que elabora l'Àrea de Promoció Econòmica de l'AMB a partir de les informacions extretes de les ofertes que publiquen les agències immobiliàries.

Cadastre

Del registres cadastrals elaborats per la Dirección General del Catastro s'han obtingut les dades de l'antiguitat de les edificacions principals i la mida de les parcel·les que estan ubicades als sectors d'activitat i que tenen una qualificació de tipus industrial segons el planejament urbanístic vigent (excepte les que tenen una superfície inferior a 50 m^2).

Polígons d’activitat econòmica: Fitxes

Polígons d'activitat econòmica per municipis

Badalona

Montigalà

Pomar de Dalt

Guixeres, Sector I

Bonavista Sud

Bonavista Nord

Sector Canyadó

Sector Industrial 22a

Sector Manresa

Sector Industrial 22b

Sector Industrial Sud

Sector Gorg

Barberà del Vallès

Can Ravella

Estudi Detall Riu Ripoll

Sector Industrial 7.2 Zona Nord

Provasa

Can Salvatella

Sector Santa María

Baricentro

Barcelona

Zona d'Activitats Logístiques ZAL

Polígon Ind. Consorci Zona Franca

Parc Logístic de la Zona Franca

Port Autònom de Barcelona

Port Vell

Marina de la Zona Franca

Districte 38

Ampliació recinte firal

Districte d'Activitats 22@

Zona de Llevant-Cobega

La Sagrera

Sector Industrial 22a

Sant Andreu-Maquinista

Bon Pastor

Begues

Petita Industria

Sector Industrial 201

Sector Industrial 201 (Barceloneta)

Illa 1 i 2 Mas Pasqual

Castellbisbal

Can Galí

Industrial Llobregat

Sant Vicenç

Comte Sert

Tecasa

Ca n'Esteper

Santa Rita

Agripina

Can Cases del Riu

Cartisa

Castellbisbal Sud

Castelldefels

Camí Ral

Sector Est/Pla de l'Estació

Passeig Marítim

Sector Industrial 22a

Cerdanyola del Vallès

Àrea Tecnològica del Vallès

Uralita Industrial

Centre Direccional

La Clota

Sector Industrial 22a

Sector Industrial 22a

Sector Industrial 22a

Sector Industrial 22a

Cervelló

Subsector 1 del UP 4

Subsector 2 del UP 4

Industrial Nord

Sector Grab

La Bóvila

Can Llopart

Antiga Paperera

Corbera de Llobregat

Sector Industrial Ibèrica

Sector Industrial Polígon B

Cornellà de Llobregat

Sector Industrial 22a

Lluís Muntades

Siemens

Sector Industrial 22a

Can Cors

Can Fatjó terciari

ARE Salines-Serrallo Terciari

Sector Industrial 22a

Almeda

World Trade Center

Camp de l'Empedrat

Àmbit Est

Sector Industrial 22a

RCD Espanyol-Districte la Ribera

Esplugues de Llobregat

Sector Industrial 22a El Gall

Sector Industrial 22a Montesa

Sector Industrial 22a La Plana

Sector Terciari Maragda

Sector Terciari Finestrelles

Gavà

La Post, Massotes, Regàs i Parets

Av. Del Mar

Sector Industrial 22a

Llevant Mar

Sector Industrial 22a (Pla de Carat)

Quintela-Sanumà

Camí del Regàs

Hospitalet de Llobregat, l'

Plaça Europa

Sector Industrial 22a Provençana

Riera frares-Av. Carrilet-Crta. Mig

Sector Ind. 22a Gornal-Bellvitge

Sector Industrial 22a

Sector Industrial 22a Gran Via Sud

Sector Industrial 22a Urbà

Activitats avançades

Molins de Rei

El Pla (MR-SF)

Riera del Molí

Contacte Collserola 22b

Sector Industrial 22a

Montcada i Reixac

La Granja

Can Milans

L'Est del Coll

Bach

La Ferreria

Sector N-150

Foinvasa I

Beat Oriol

Sector Industrial 22a

Sector N-152

Sector Industrial 22a

Sector Industrial 22b

Sector Sud del Coll de Mc.

Coll de Montcada Subias

Límit Oest Ferreria

Monturiol

Tapioles

Foinvasa II

Empresa SEGADSA

Valentine

Pla d'en Coll industrial

Sector Industrial 22a (Can Cuyas)

Montgat

Turo del Sastre

Sector Industrial 22a

Sector Industrial 22a

Les Pedreres

Sector Industrial 22a

Sector Industrial 22a

Sector Industrial 22a

Pallejà

Pla del Ricard

Entorn Sector Est

Sector Industrial 22a

Prat de la Riba

Palma de Cervelló, la

Sector Industrial Can Mascaró

Papiol, el

Les Torrenteres

Sector Industrial 22a

Industrial Sud-Les Escletxes

El Canyet

Sector Industrial 22a

Prat de Llobregat, el

Cal Saio Industrial

Ciutat Aeroportuària T1

Parc Tecnològic de l'Aeroport

Mas Blau I

Mas Blau II

Mateu, Enkalene, Alaió

Centre Direccional

Sector Industrial. 22a, Entorn Seda

Apel.les Mestres (Fondo d'en Peixo)

L'Estruch

Polígon Pratenc

Activitats Logístiques ZAL

Ripollet

Sector Nord-Est, Pinetons

Can Masachs

Sector Industrial 22a

PERI Zona Industrial

El Martinet

Sintermetal-Metapol

Sector Industrial 22a

Molí d'En Xech

Sant Adrià de Besós

Carrer Ifni

Sector Industrial 22a

Illa Carrer Arquímedes

Procolor

Sector Industrial 22a

Illa Av. Platja

Sector Industrial 22a

Campus Interuniversitari

Sant Andreu de la Barca

Nordest Zona 10

Nacional II Zona 17

La Clota

Can Sunyer Zona 18

Zona 12

Sant Boi de Llobregat

Salas

Abad Oliva

Fonollar Nord

Fonollar Sud i Bullidor

Salines

Prologis Park

Alcampo

Sector Zona 10a

Sant Climent de Llobregat

El Salom

Crta. Sant Climent 22b

Sector Industrial 22a

Can Molins 22b

Sant Cugat del Vallès

Turó de Can Mates

Can Canyameres-Vullpalleres

Sant Mamet I i II

Can Graells

Parc Econòmic Can Sant Joan

Mas Llorens

Can Marcet

Baixador Sant Joan

Can Fatjó

Sector Sud Sant Joan

Can Calopa

Can Solà

Can Ametller

Sector Nord Vallsolana

Sector Industrial 22a

Carretera de Roquetes

Sector Industrial 22a

Sant Feliu de Llobregat

Les Grases industrial

Riera de la Salut

Mediapark

Masor

El Pla (SF-MR)

Armentera

Sector Industrial 22a

Sector Industrial 22a

Sant Joan Despí

Polígon Fontsanta

BV-2001

Entorn Ciutat Esportiva FCB

Sector Industrial 22b

Sant Just Desvern

Sud-Oest

Sector Industrial 22a

El Clos

Pont Reixat

Polígon Sant Just

Sant Vicenç dels Horts

La Barruana

Sector 91

Sant Antoni

Molí dels Frares

Sector Industrial 22a

Can Coll

Sector Industrial 22b

Bofarull

Ricard

Fallulles (SV-Pj)

ARE La Façana Industrial

Santa Coloma de Cervelló

Eixample Industrial

Industrial Nord

Sector Industrial 22a, Colònia Güell

ARE Riera de Can Solé Ind.

Santa Coloma de Gramenet

Les Valls del Bosc Llarg

Sector Industrial 22a

Torrelles de Llobregat

Tallers

Sector Industrial 5

Viladecans

Ca n'Alemany

Gabrielistes II

Parc d'Activitats

Roca

Sector Industrial 22a

Sector Industrial 22a

Can Calderon (SB-VI)

Badalona

Dades generals dels sectors

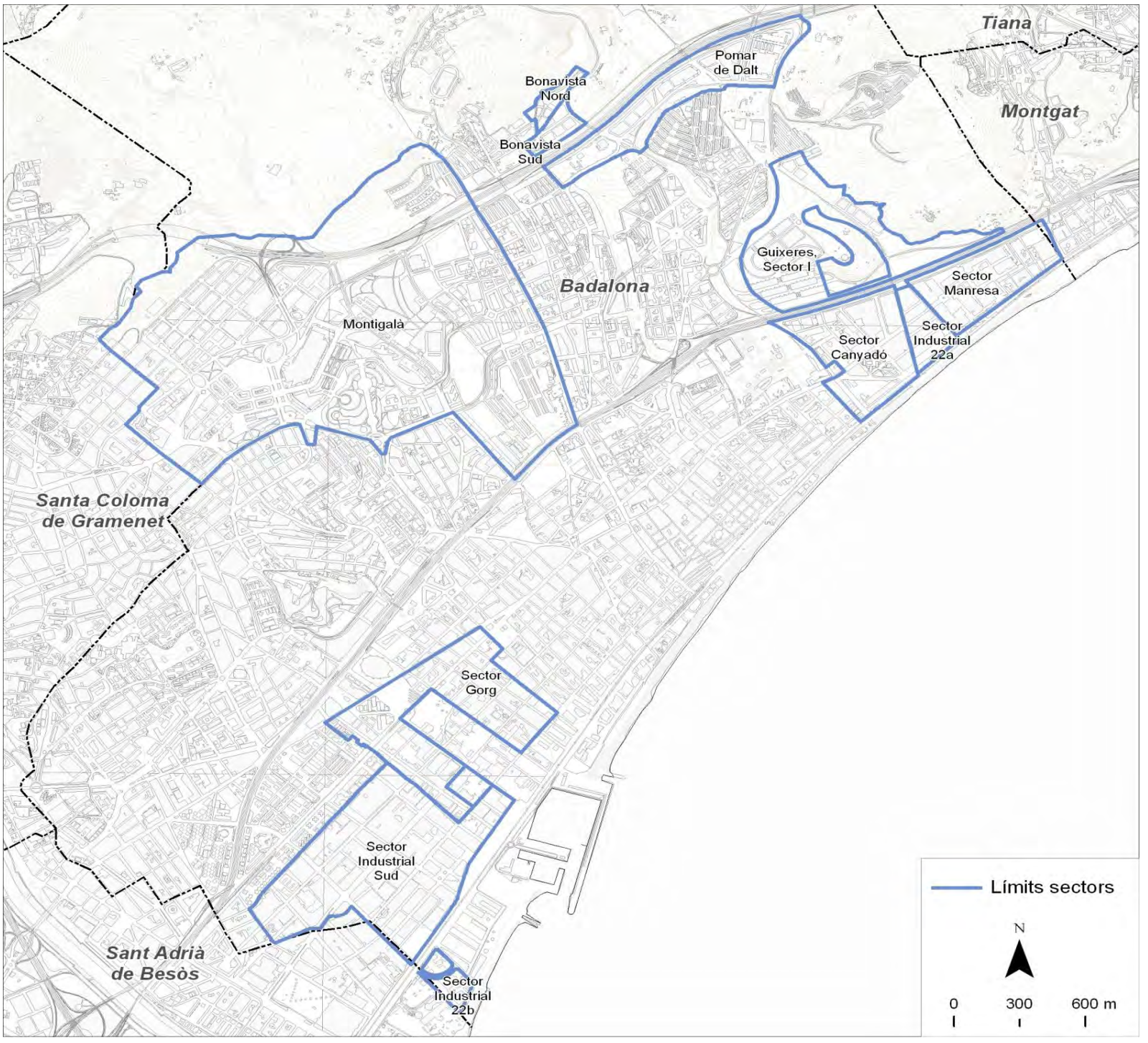

Dades bàsiques		
Superfície sól industrial (hectàrees)	419,2	
Superfície total de sostre (m^2)	1.587.688	
Camerdata		
Nombre d'empreses	3.843	
Preus dels sectors		
Venda (preu mitjà €/m^2 construït)	629	
Lloguer (preu mitjà €/m^2 construït)	3,8	
Cadastre en sòl industrial		
edificis principals anteriors a 1976	156	25,6%
edificis principals de 1976 a 1995	263	43,2%
edificis principals posteriors a 1995	168	27,6%
edificis principals sense data	22	3,6%
parcel·les de menys de 800 m^2	290	47,6%
parcel·les de 800 a 2.500 m^2	199	32,7%
parcel·les de 2.500 a 10.000 m^2	101	16,6%
parcel·les de 10.000 m^2 i més	19	3,1%

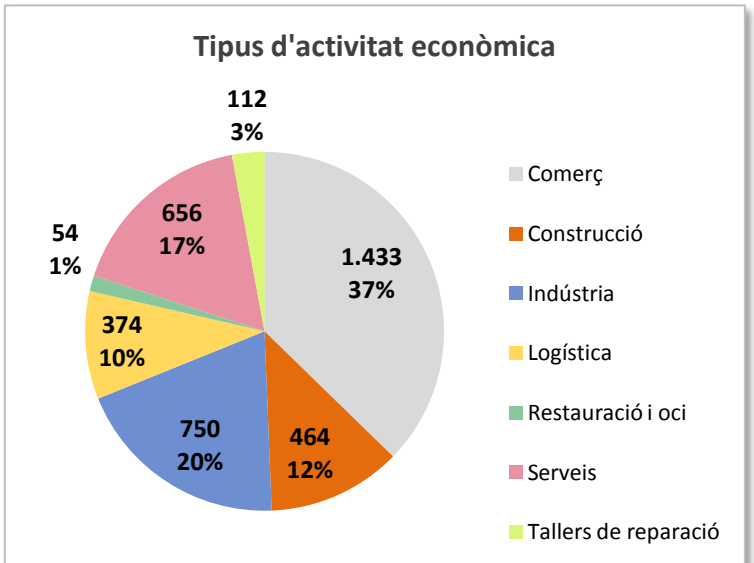

Font: Camerdata

Badalona
Montigalà

Dades generals del sector

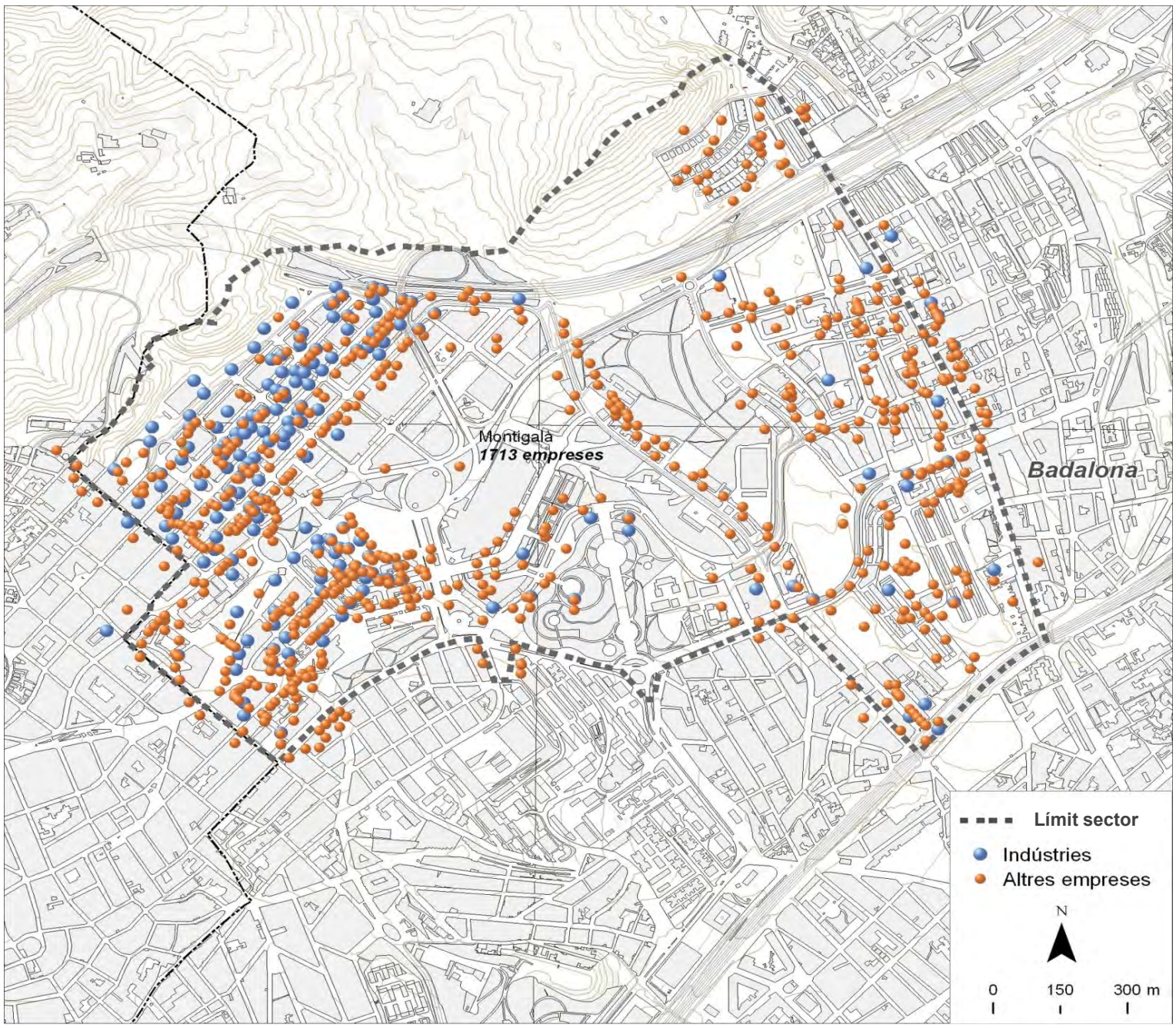

Dades bàsiques		
Superfície (hectàrees)	220,7	
Estat de la urbanització	excel.lent	
Superfície total de sostre (m^2)	381.835	
Estat del sector	amb sòl exhaurit	
Activitat estimada		100%
Camerdata		
Nombre d'empreses	1.713	
Preus del sector		
Venda (preu mitjà €/m^2 construït)	1.046,5	
Lloguer (preu mitjà €/m^2 construït)	5,3	
Cadastre en sòl industrial		
edificis principals anteriors a 1976	0	0,0%
edificis principals de 1976 a 1995	14	24,6%
edificis principals posteriors a 1995	39	68,4%
edificis principals sense data	4	7,0%
parcel·les de menys de 800 m^2	0	0,0%
parcel·les de 800 a 2.500 m^2	25	43,9%
parcel·les de 2.500 a 10.000 m^2	23	40,4%
parcel·les de 10.000 m^2 i més	9	15,8%

Tipus d'activitat econòmica

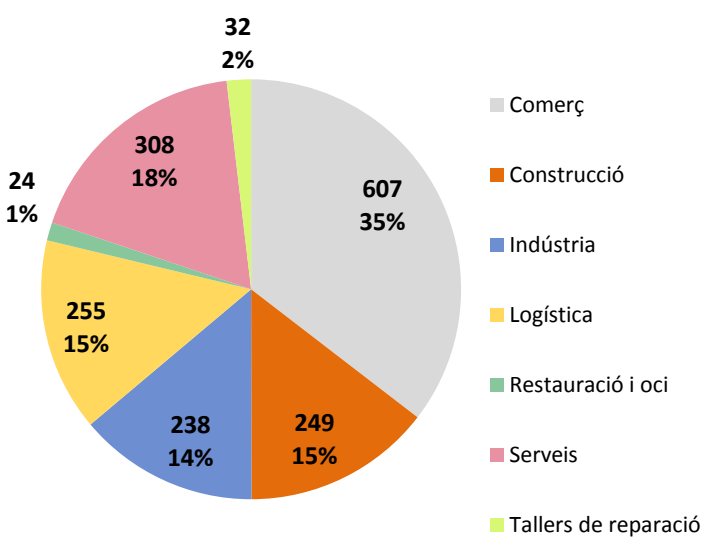

Font: Camerdata

Badalona
Pomar de Dalt

Dades generals del sector

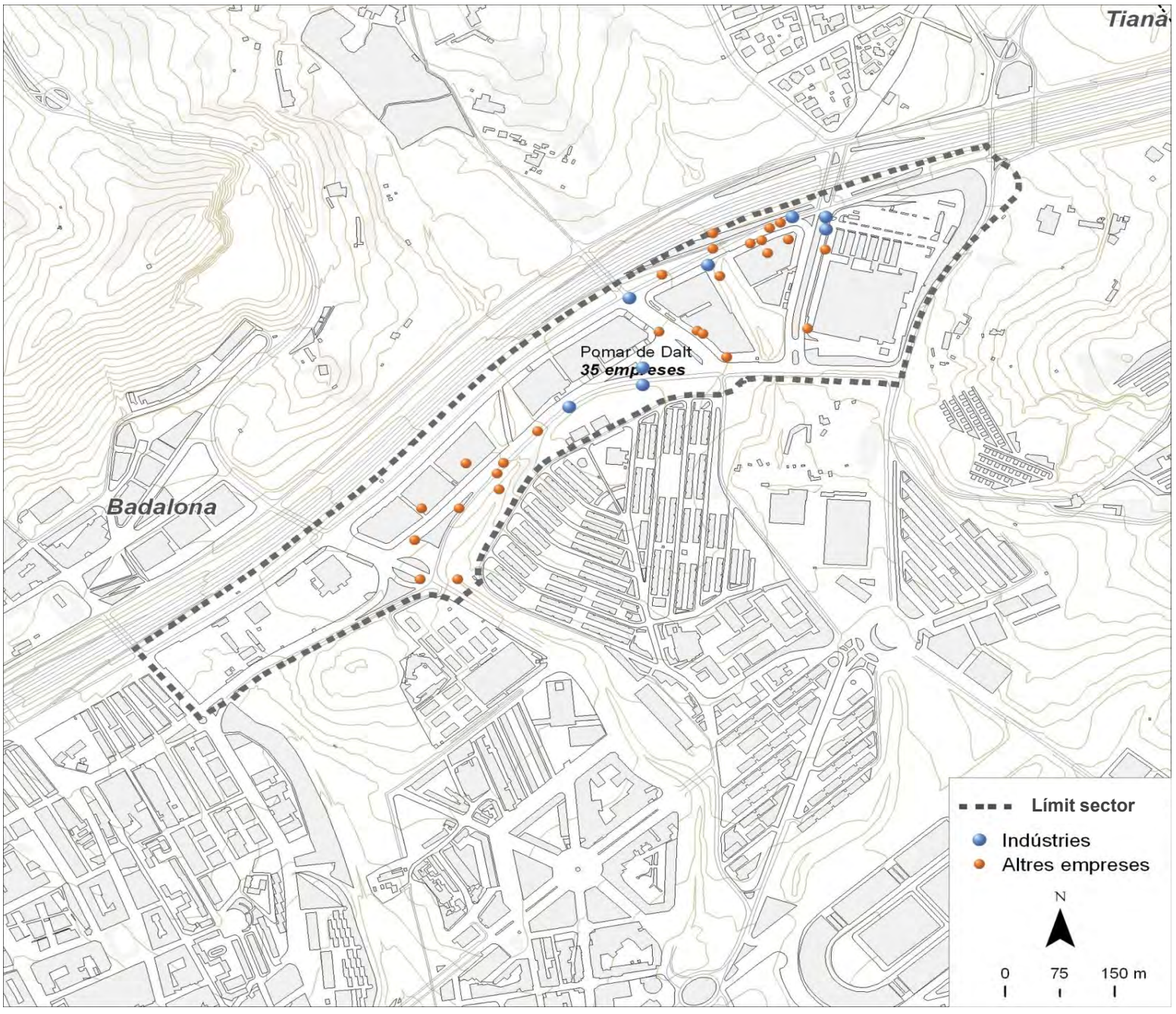

Dades bàsiques		
Superfície (hectàrees)	22,9	
Estat de la urbanització	adequat	
Superfície total de sostre (m^2)	116.610	
Estat del sector	amb sòl exhaurit	
Activitat estimada		90%
Camerdata		
Nombre d'empreses	35	
Preus del sector		
Venda (preu mitjà €/m^2 construït)	0,0	
Lloguer (preu mitjà €/m^2 construït)	3,0	
Cadastre en sòl industrial		
edificis principals anteriors a 1976	0	0,0%
edificis principals de 1976 a 1995	40	88,9%
edificis principals posteriors a 1995	5	11,1%
edificis principals sense data	0	0,0%
parcel·les de menys de 800 m^2	6	13,3%
parcel·les de 800 a 2.500 m^2	37	82,2%
parcel·les de 2.500 a 10.000 m^2	1	2,2%
parcel·les de 10.000 m^2 i més	1	2,2%

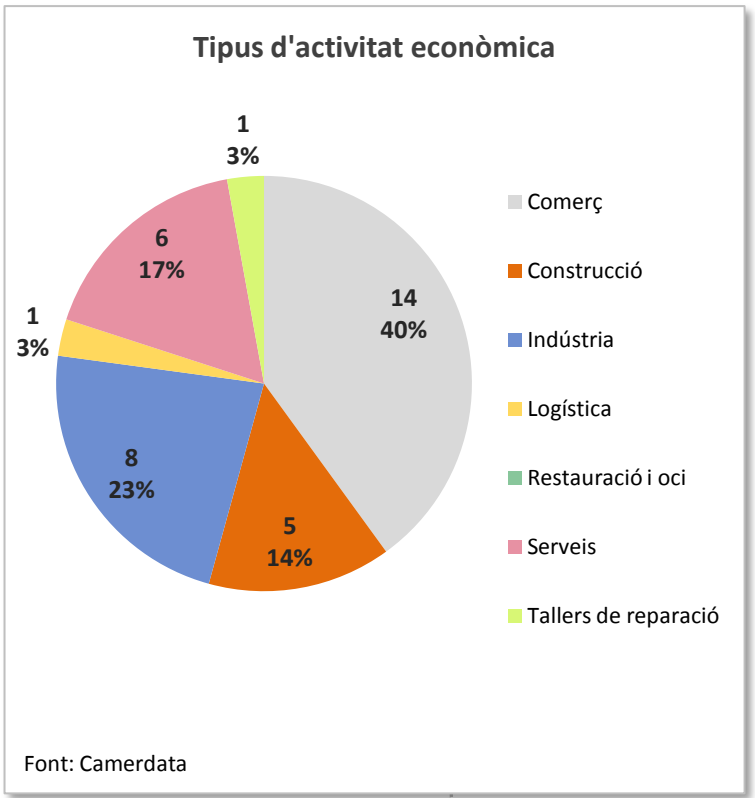

Badalona
Guixeres, Sector I

Dades generals del sector

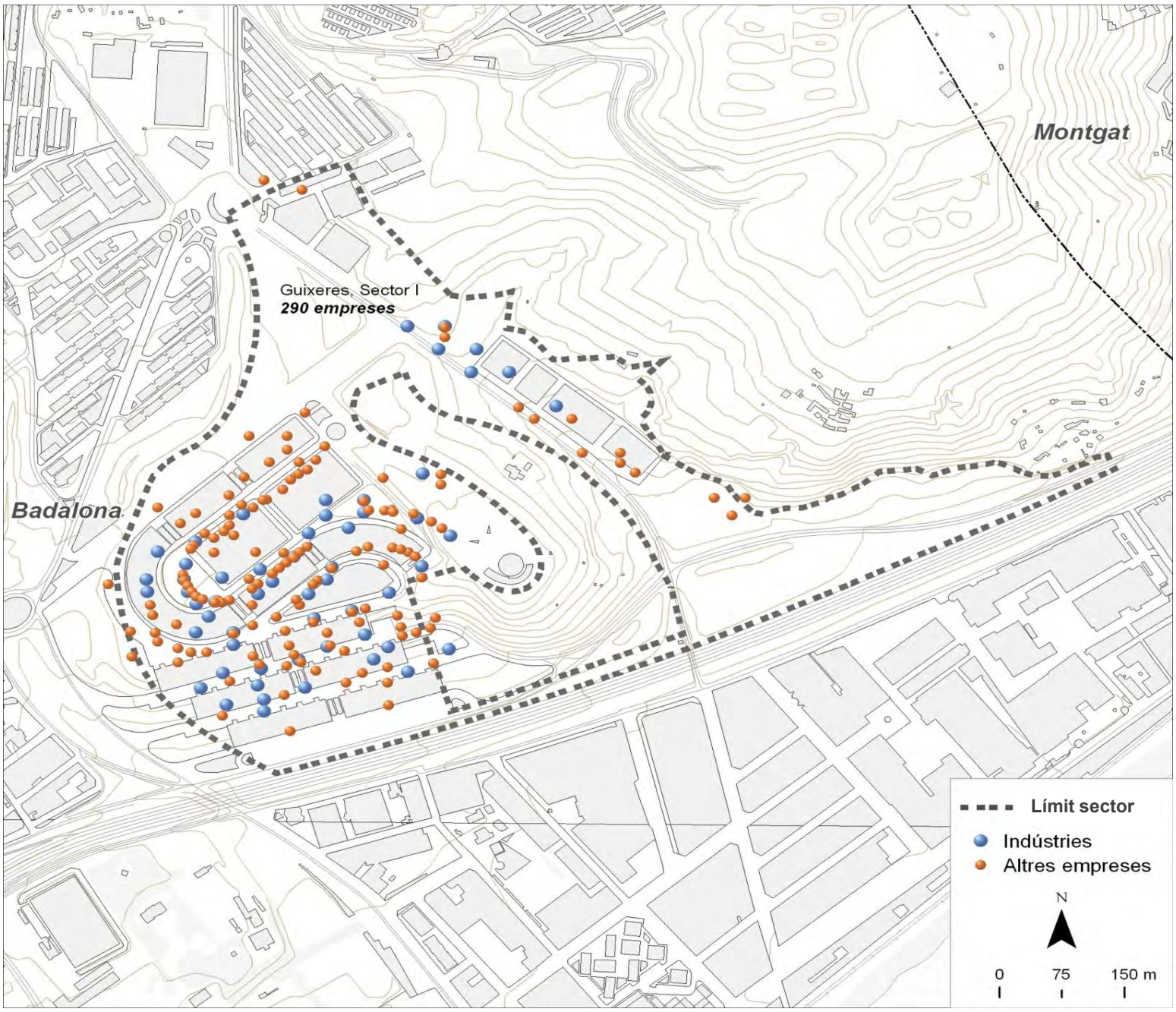

Dades bàsiques		
Superfície (hectàrees)	33,8	
Estat de la urbanització	excel.lent	
Superfície total de sostre (m^2)	178.728	
Estat del sector	amb sòl pendent	
Activitat estimada		100%
Camerdata		
Camerdata: nombre d'empreses	290	
Preus del sector		
Venda (preu mitjà €/m^2 construït)	867,0	
Lloguer (preu mitjà €/m^2 construït)	4,3	
Cadastre en sòl industrial		
edificis principals anteriors a 1976	0	0,0%
edificis principals de 1976 a 1995	0	0,0%
edificis principals posteriors a 1995	20	90,9%
edificis principals sense data	2	9,1%
parcel·les de menys de 800 m^2	0	0,0%
parcel·les de 800 a 2.500 m^2	1	4,5%
parcel·les de 2.500 a 10.000 m^2	19	86,4%
parcel·les de 10.000 m^2 i més	2	9,1%

Tipus d'activitat econòmica

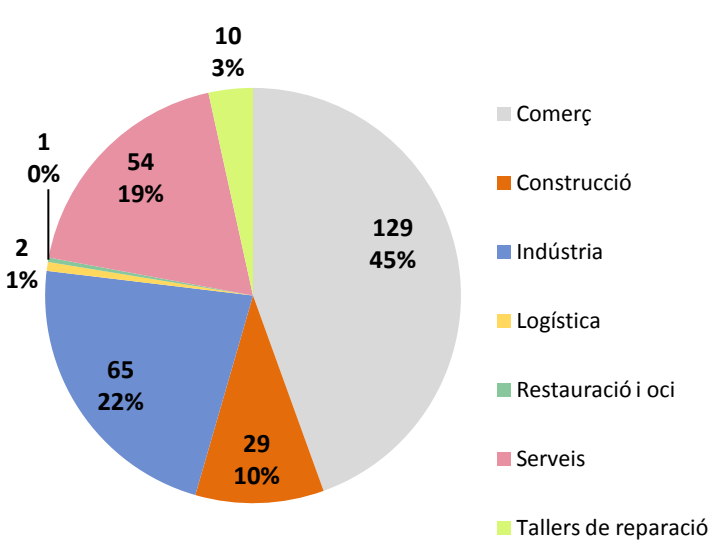

Font: Camerdata

Badalona
Bonavista Sud

Dades generals del sector

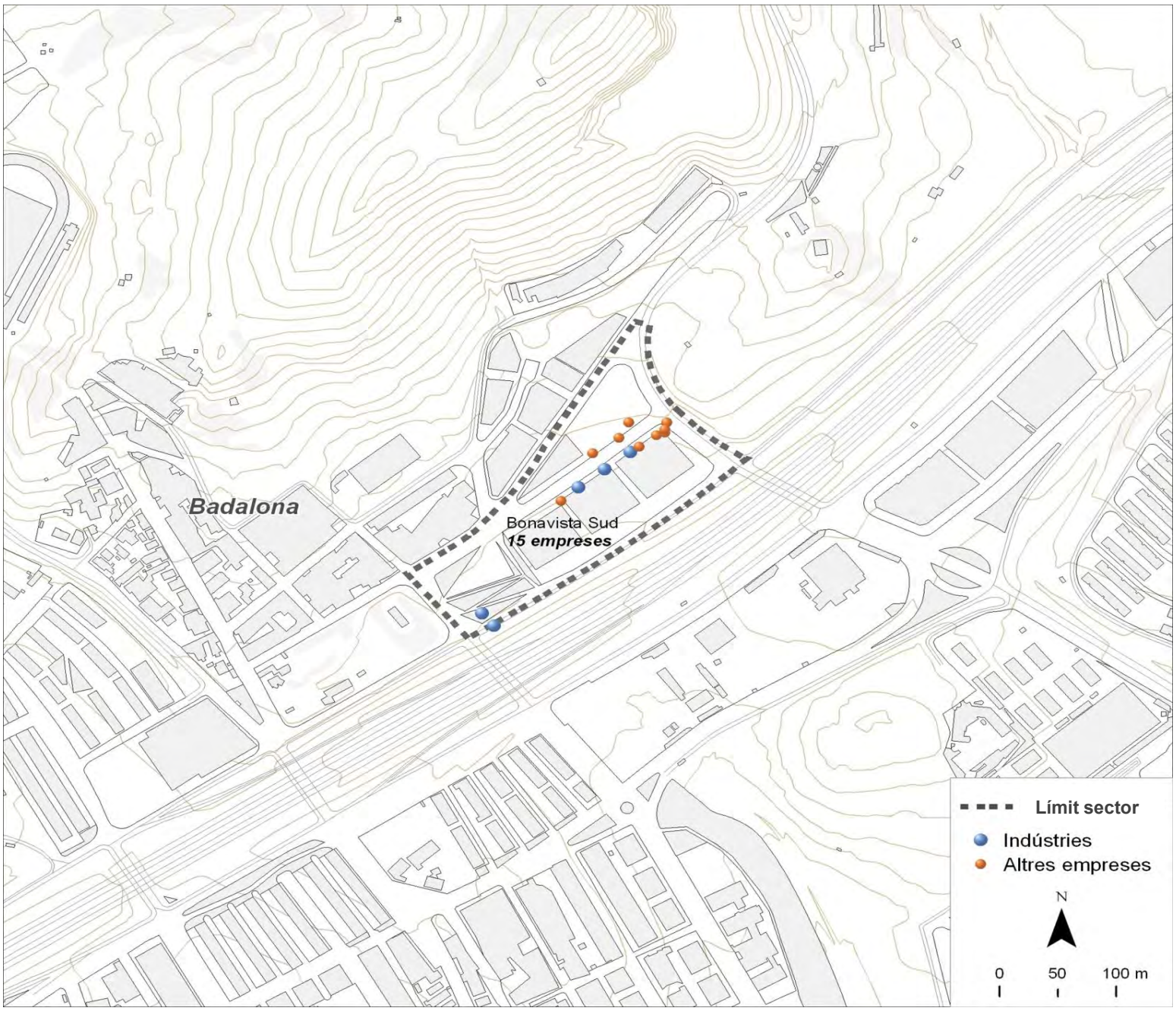

Dades bàsiques		
Superfície (hectàrees)	3,0	
Estat de la urbanització	adequat	
Superfície total de sostre (m^2)	20.023	
Estat del sector	amb sòl exhaurit	
Activitat estimada		75%
Camerdata		
Nombre d'empreses	15	
Preus del sector		
Venda (preu mitjà €/m^2 construït)	0,0	
Lloguer (preu mitjà €/m^2 construït)	4,6	
Cadastre en sòl industrial		
edificis principals anteriors a 1976	0	0,0%
edificis principals de 1976 a 1995	0	0,0%
edificis principals posteriors a 1995	10	100,0%
edificis principals sense data	0	0,0%
parcel·les de menys de 800 m^2	5	50,0%
parcel·les de 800 a 2.500 m^2	2	20,0%
parcel·les de 2.500 a 10.000 m^2	3	30,0%
parcel·les de 10.000 m^2 i més	0	0,0%

Tipus d'activitat econòmica

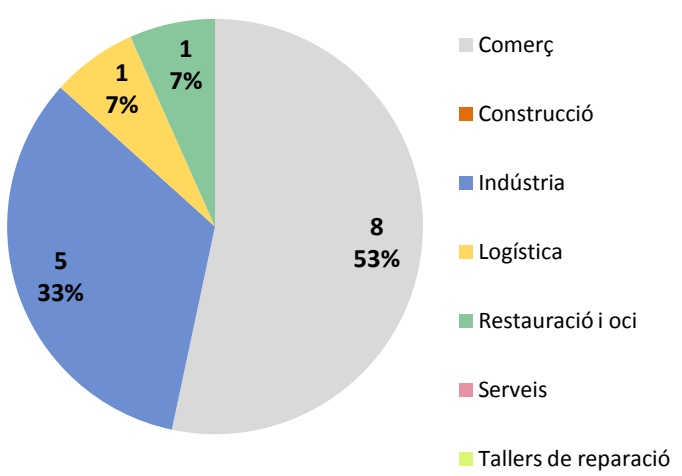

Font: Camerdata

Badalona
Bonavista Nord

Dades generals del sector

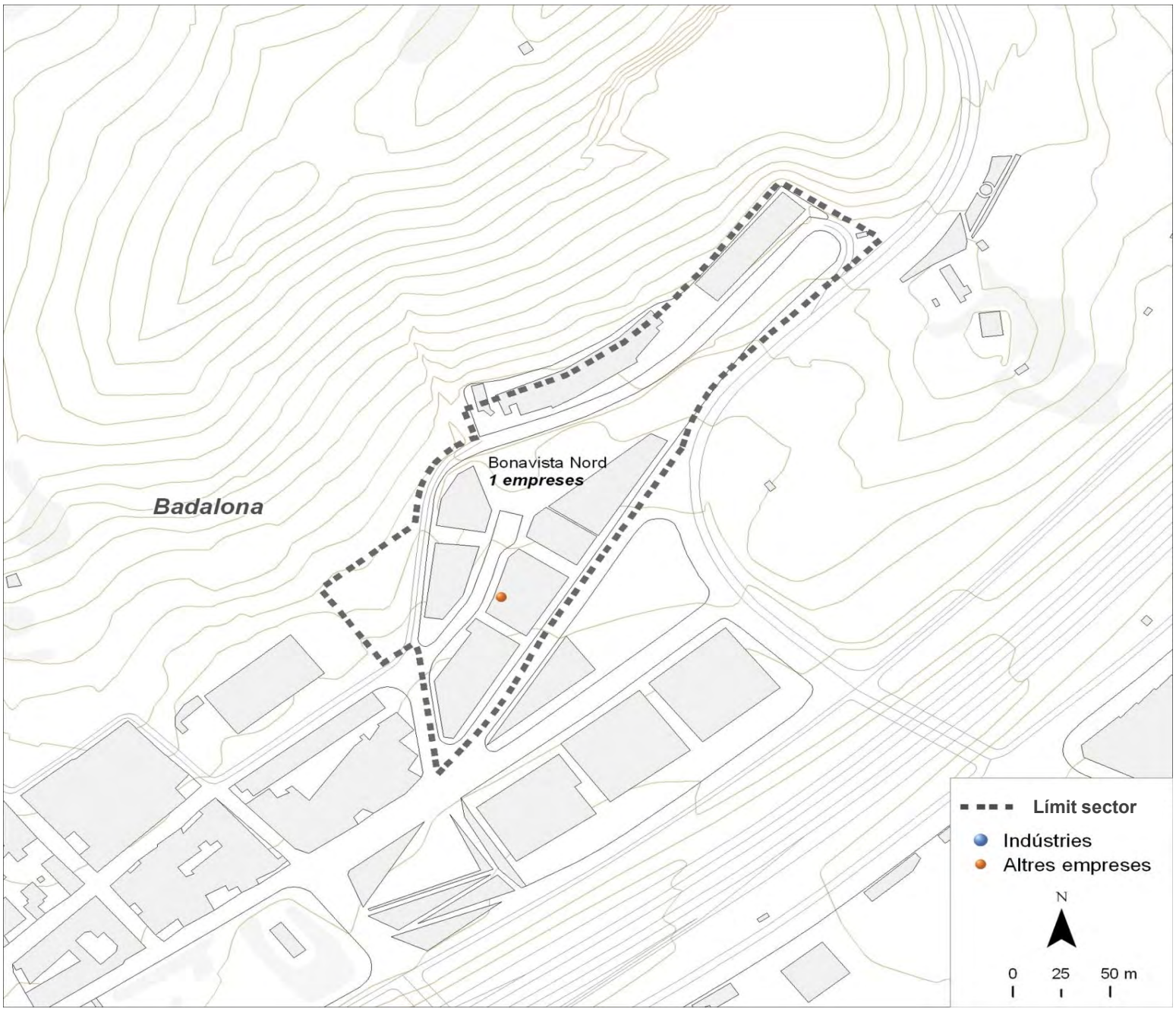

Dades bàsiques		
Superfície (hectàrees)	2,5	
Estat de la urbanització	adequat	
Superfície total de sostre (m^2)	36.000	
Estat del sector	amb sòl exhaurit	
Activitat estimada		75%
Camerdata		
Nombre d'empreses	1	
Preus del sector		
Venda (preu mitjà €/m^2 construït)	936,8	
Lloguer (preu mitjà €/m^2 construït)	3,0	
Cadastre en sòl industrial		
edificis principals anteriors a 1976	4	17,4%
edificis principals de 1976 a 1995	0	0,0%
edificis principals posteriors a 1995	19	82,6%
edificis principals sense data	0	0,0%
parcel·les de menys de 800 m^2	17	73,9%
parcel·les de 800 a 2.500 m^2	6	26,1%
parcel·les de 2.500 a 10.000 m^2	0	0,0%
parcel·les de 10.000 m^2 i més	0	0,0%

Tipus d'activitat econòmica

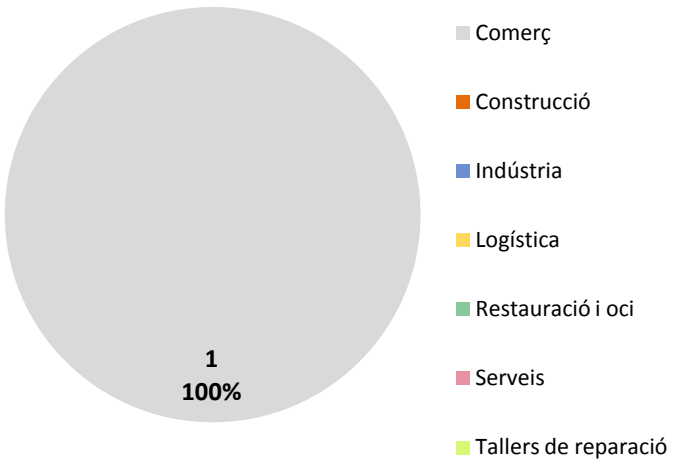

Font: Camerdata

Badalona
Sector Canyadó

Dades generals del sector

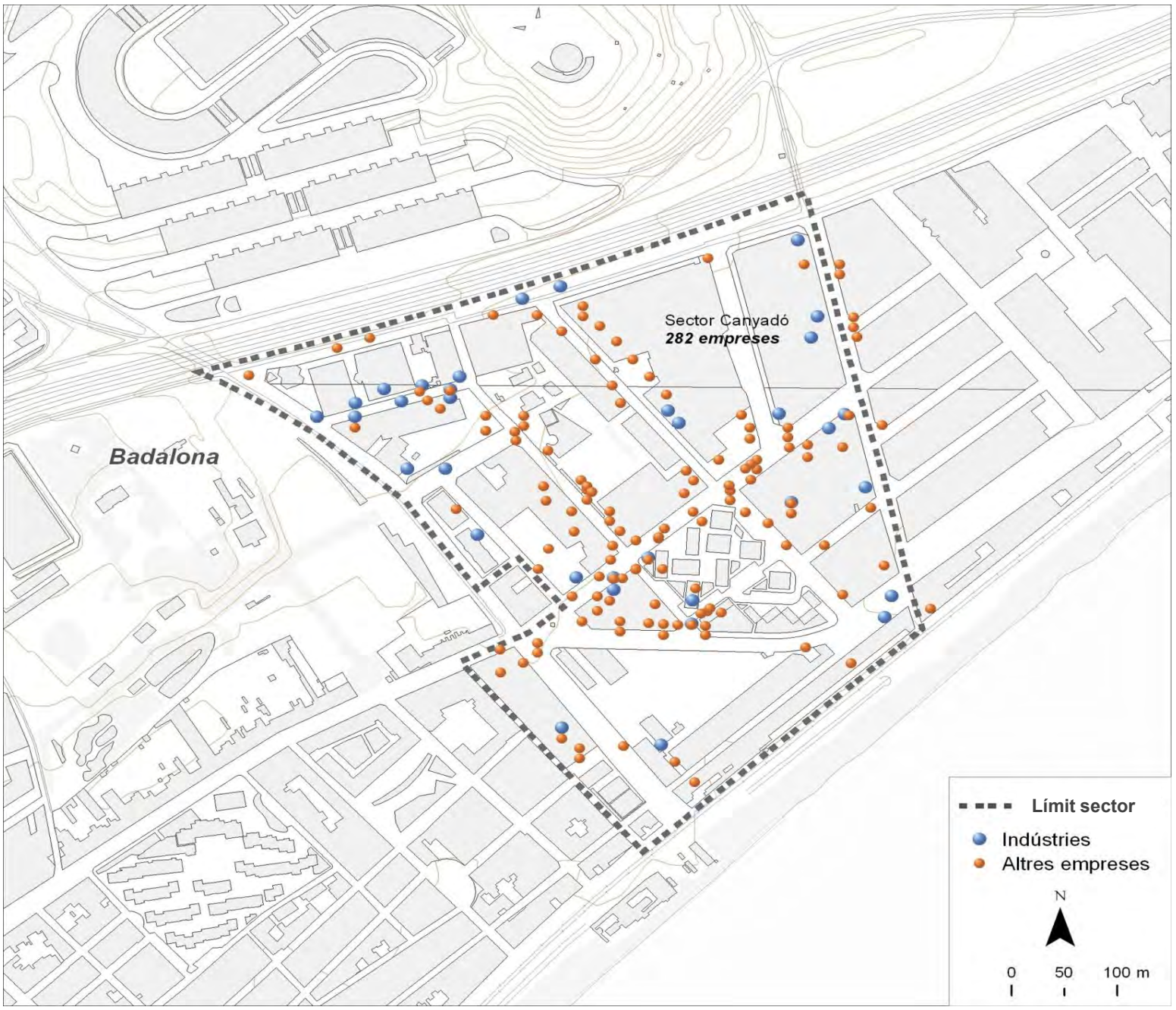

Dades bàsiques		
SuperGície (hectàrees)	20,1	
Estat de la urbanització	amb deficiències	
SuperGície total de sostre (m2)	161.058	
Estat del sector	amb sòl exhaurit	
Activitat estimada		75%
Camerdata		
Nombre d'empreses	282	
Preus del sector		
Venda (preu mitjà €/m^2 construït)	839,4	
Lloguer (preu mitjà €/m^2 construït)	5,3	
Cadastre en sòl industrial		
edificis principals anteriors a 1976	30	36,6%
edificis principals de 1976 a 1995	24	29,3%
edificis principals posteriors a 1995	24	29,3%
edificis principals sense data	4	4,9%
parcel·les de menys de 800 m^2	65	79,3%
parcel·les de 800 a 2.500 m^2	10	12,2%
parcel·les de 2.500 a 10.000 m^2	6	7,3%
parcel·les de 10.000 m^2 i més	1	1,2%

Tipus d'activitat econòmica

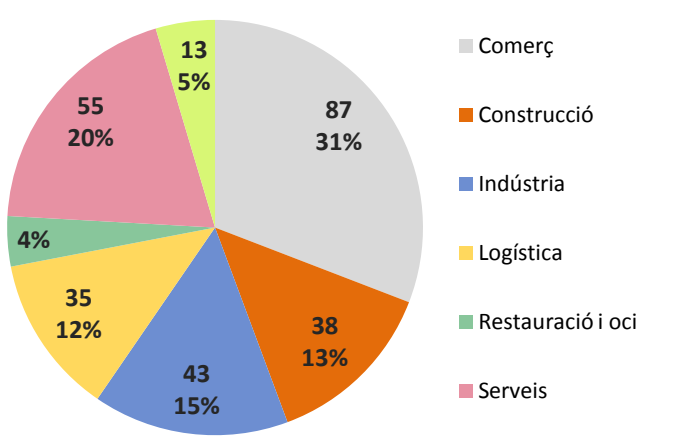

Font: Camerdata

Badalona
Sector Industrial 22a

Dades generals del sector

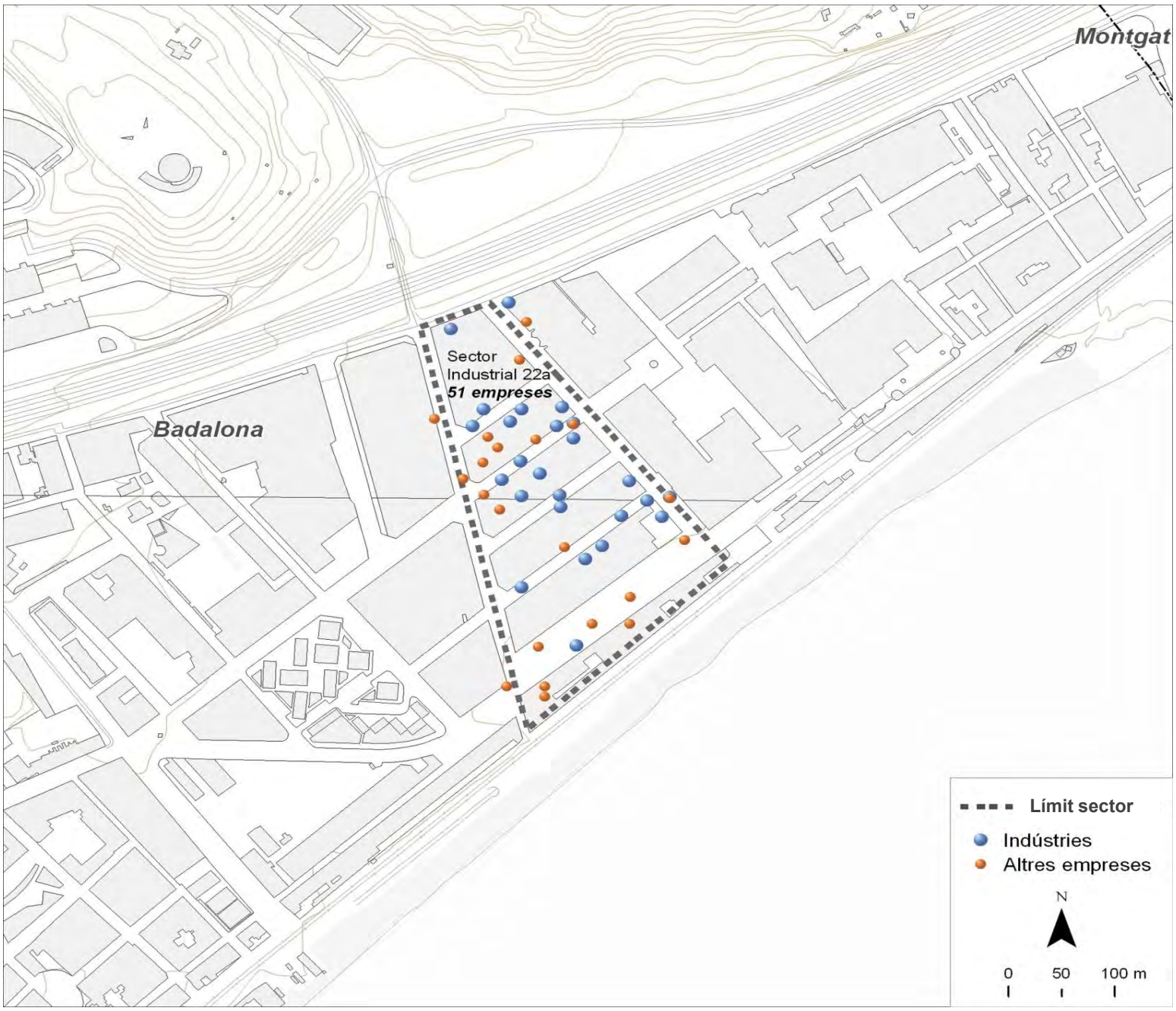

Dades bàsiques		
Superfície (hectàrees)	6,1	
Estat de la urbanització	amb deficiències	
Superfície total de sostre (m^2)	0	
Estat del sector	amb sòl exhaurit	
Activitat estimada		75%
Camerdata		
Nombre d'empreses	51	
Preus del sector		
Venda (preu mitjà €/m^2 construït)	1.110,7	
Lloguer (preu mitjà €/m^2 construït)	4,2	
Cadastre en sòl industrial		
edificis principals anteriors a 1976	15	41,7%
edificis principals de 1976 a 1995	18	50,0%
edificis principals posteriors a 1995	0	0,0%
edificis principals sense data	3	8,3%
parcel·les de menys de 800 m^2	24	66,7%
parcel·les de 800 a 2.500 m^2	10	27,8%
parcel·les de 2.500 a 10.000 m^2	2	5,6%
parcel·les de 10.000 m^2 i més	0	0,0%

Tipus d'activitat econòmica

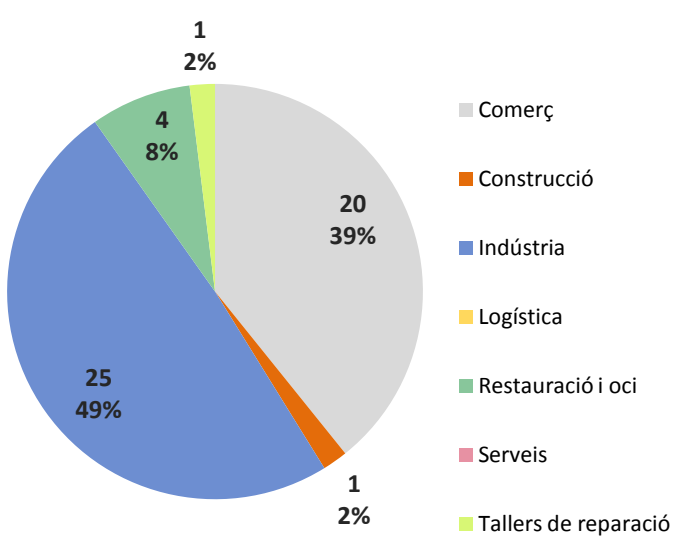

Font: Camerdata

Badalona
Sector Manresa

Dades generals del sector

Dades bàsiques		
Superfície (hectàrees)	15,8	
Estat de la urbanització	amb deficiències	
Superfície total de sostre (m^2)	224.796	
Estat del sector	amb sòl exhaurit	
Activitat estimada		50%
Camerdata		
Nombre d'empreses	70	
Preus del sector		
Venda (preu mitjà €/m^2 construït)	663,5	
Lloguer (preu mitjà €/m^2 construït)	3,8	
Cadastre en sòl industrial		
edificis principals anteriors a 1976	8	29,6%
edificis principals de 1976 a 1995	15	55,6%
edificis principals posteriors a 1995	3	11,1%
edificis principals sense data	1	3,7%
parcel·les de menys de 800 m^2	13	48,1%
parcel·les de 800 a 2.500 m^2	8	29,6%
parcel·les de 2.500 a 10.000 m^2	3	11,1%
parcel·les de 10.000 m^2 i més	3	11,1%

Tipus d'activitat econòmica

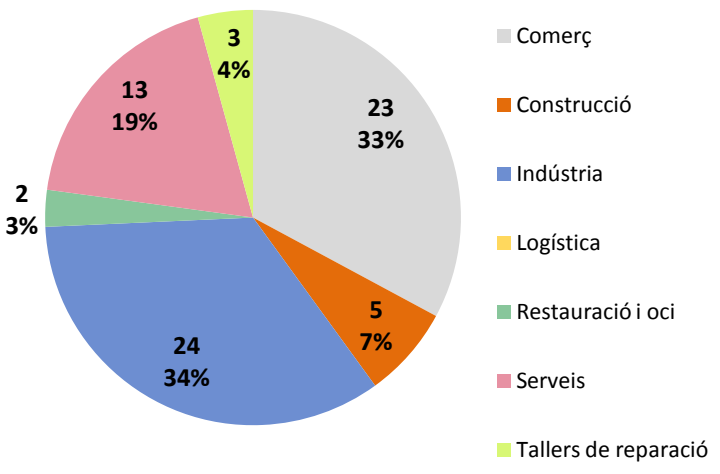

Font: Camerdata

Badalona
Sector Industrial 22b

Dades generals del sector

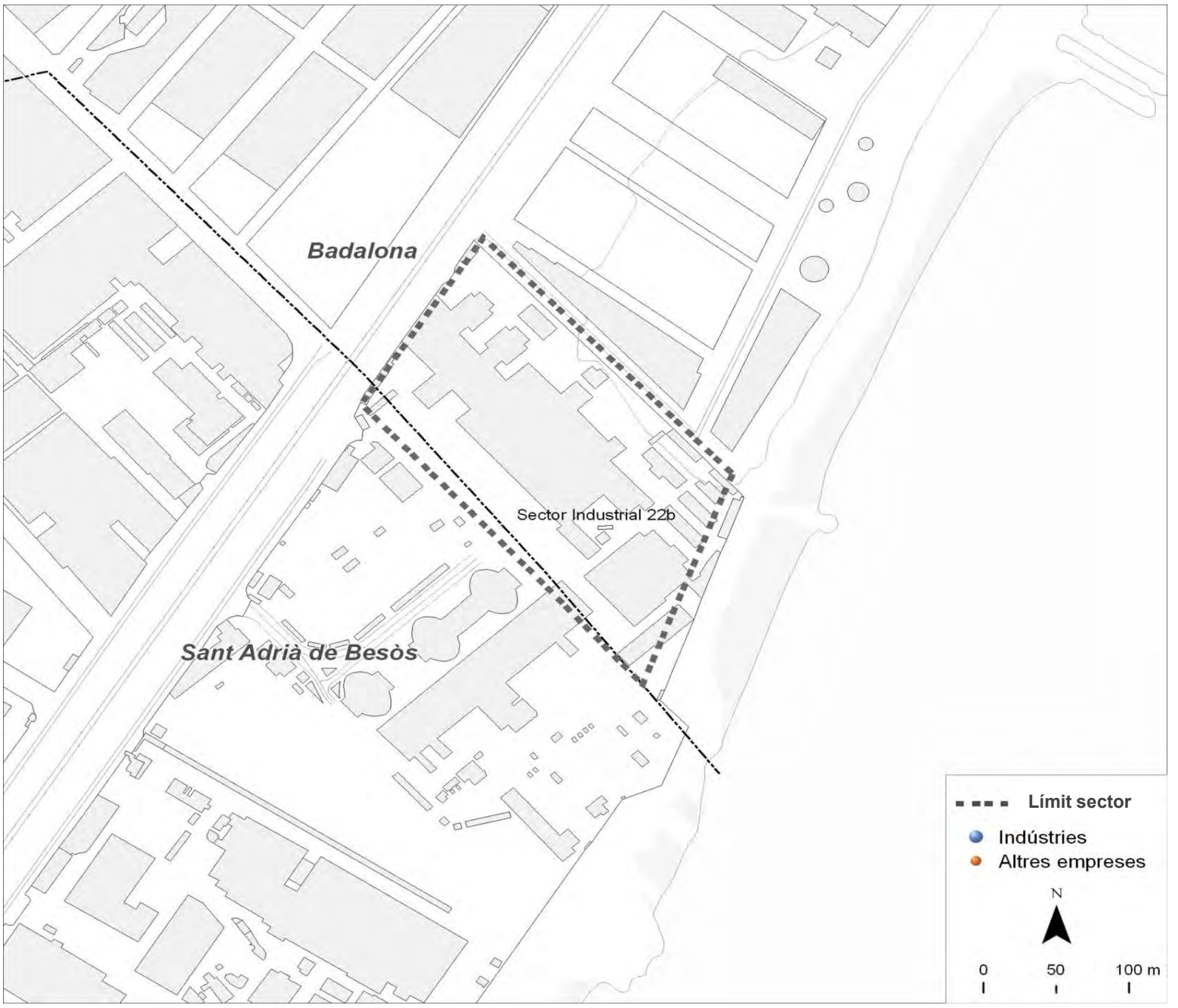

Dades bàsiques		
Superfície (hectàrees)	3,5	
Estat de la urbanització	amb deficiències	
Superfície total de sostre (m^2)	0	
Estat del sector	amb sòl exhaurit	
Activitat estimada		0%
Camerdata		
Nombre d'empreses	0	
Preus del sector		
Venda (preu mitjà €/m^2 construït)	0,0	
Lloguer (preu mitjà €/m^2 construït)	0,0	
Cadastre en sòl industrial		
edificis principals anteriors a 1976	1	100,0%
edificis principals de 1976 a 1995	0	0,0%
edificis principals posteriors a 1995	0	0,0%
edificis principals sense data	0	0,0%
parcel·les de menys de 800 m^2	0	0,0%
parcel·les de 800 a 2.500 m^2	0	0,0%
parcel·les de 2.500 a 10.000 m^2	0	0,0%
parcel·les de 10.000 m^2 i més	1	100,0%

Tipus d'activitat econòmica

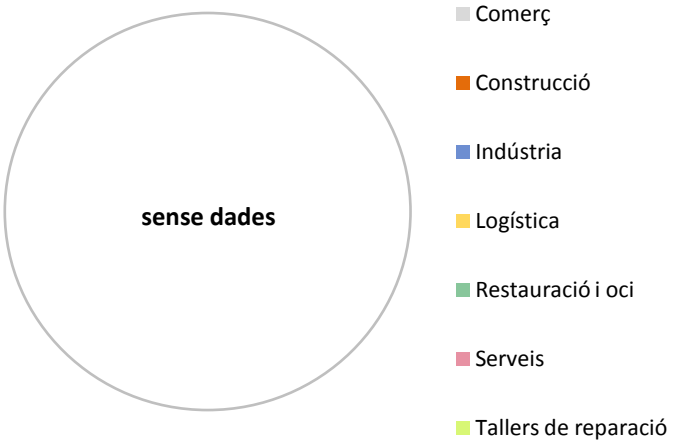

Font: Camerdata

Badalona
Sector Industrial Sud

Dades generals del sector

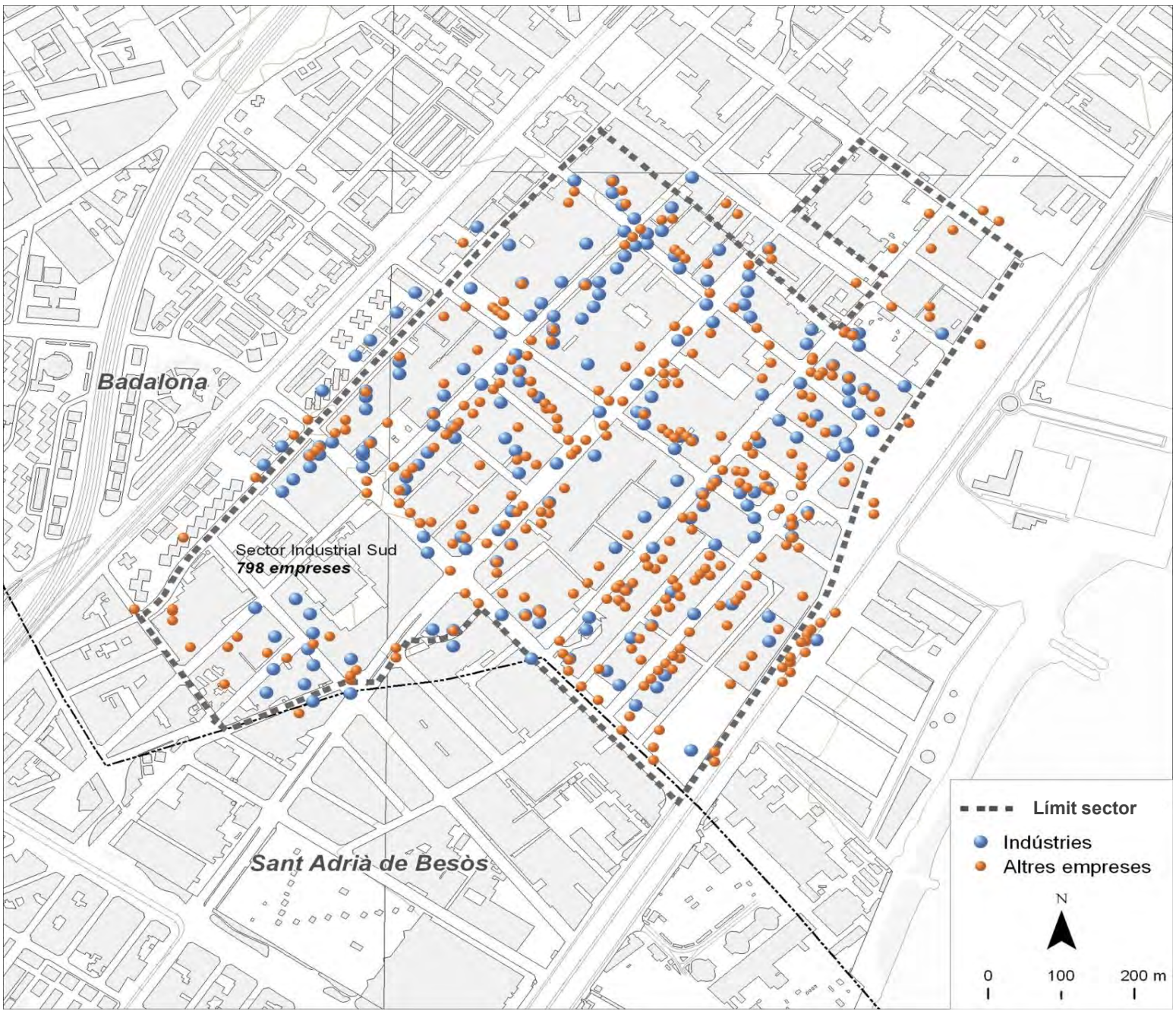

Dades bàsiques		
Superfície (hectàrees)	51,2	
Estat de la urbanització	amb deficiències	
Superfície total de sostre (m^2)	358.610	
Estat del sector	amb sòl exhaurit	
Activitat estimada		85%
Camerdata		
Nombre d'empreses	798	
Preus del sector		
Venda (preu mitjà €/m^2 construït)	848,8	
Lloguer (preu mitjà €/m^2 construït)	4,3	
Cadastre en sòl industrial		
edificis principals anteriors a 1976	92	31,2%
edificis principals de 1976 a 1995	149	50,5%
edificis principals posteriors a 1995	47	15,9%
edificis principals sense data	7	2,4%
parcel·les de menys de 800 m^2	157	53,2%
parcel·les de 800 a 2.500 m^2	96	32,5%
parcel·les de 2.500 a 10.000 m^2	41	13,9%
parcel·les de 10.000 m^2 i més	1	0,3%

Tipus d'activitat econòmica

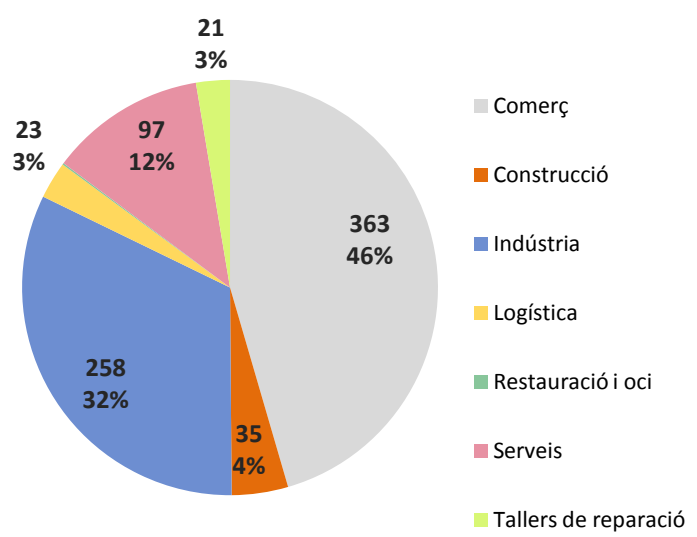

Font: Camerdata

Badalona
Sector Gorg

Dades generals del sector

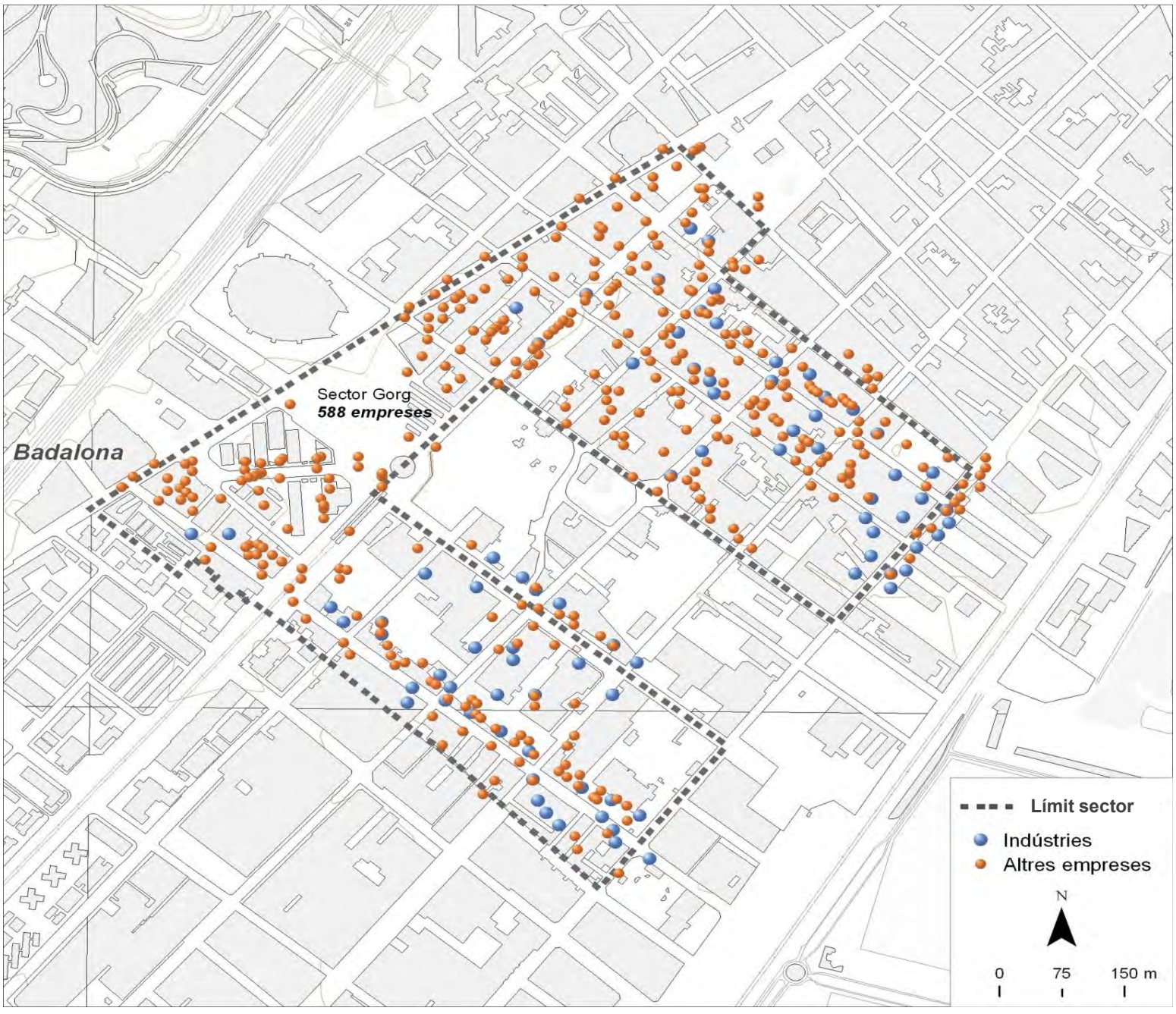

Dades bàsiques		
Superfície (hectàrees)	39,6	
Estat de la urbanització	amb deficiències	
Superfície total de sostre (m^2)	110.028	
Estat del sector	amb sòl exhaurit	
Activitat estimada		50%
Camerdata		
Nombre d'empreses	588	
Preus del sector		
Venda (preu mitjà €/m^2 construït)	602,7	
Lloguer (preu mitjà €/m^2 construït)	3,6	
Cadastre en sòl industrial		
edificis principals anteriors a 1976	6	54,5%
edificis principals de 1976 a 1995	3	27,3%
edificis principals posteriors a 1995	1	9,1%
edificis principals sense data	1	9,1%
parcel·les de menys de 800 m^2	3	27,3%
parcel·les de 800 a 2.500 m^2	4	36,4%
parcel·les de 2.500 a 10.000 m^2	3	27,3%
parcel·les de 10.000 m^2 i més	1	9,1%

Tipus d'activitat econòmica

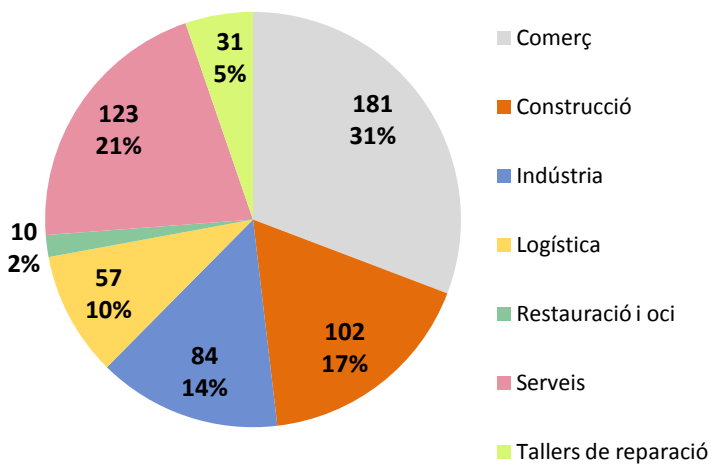

Font: Camerdata

Barberà del Vallès

Dades generals dels sectors

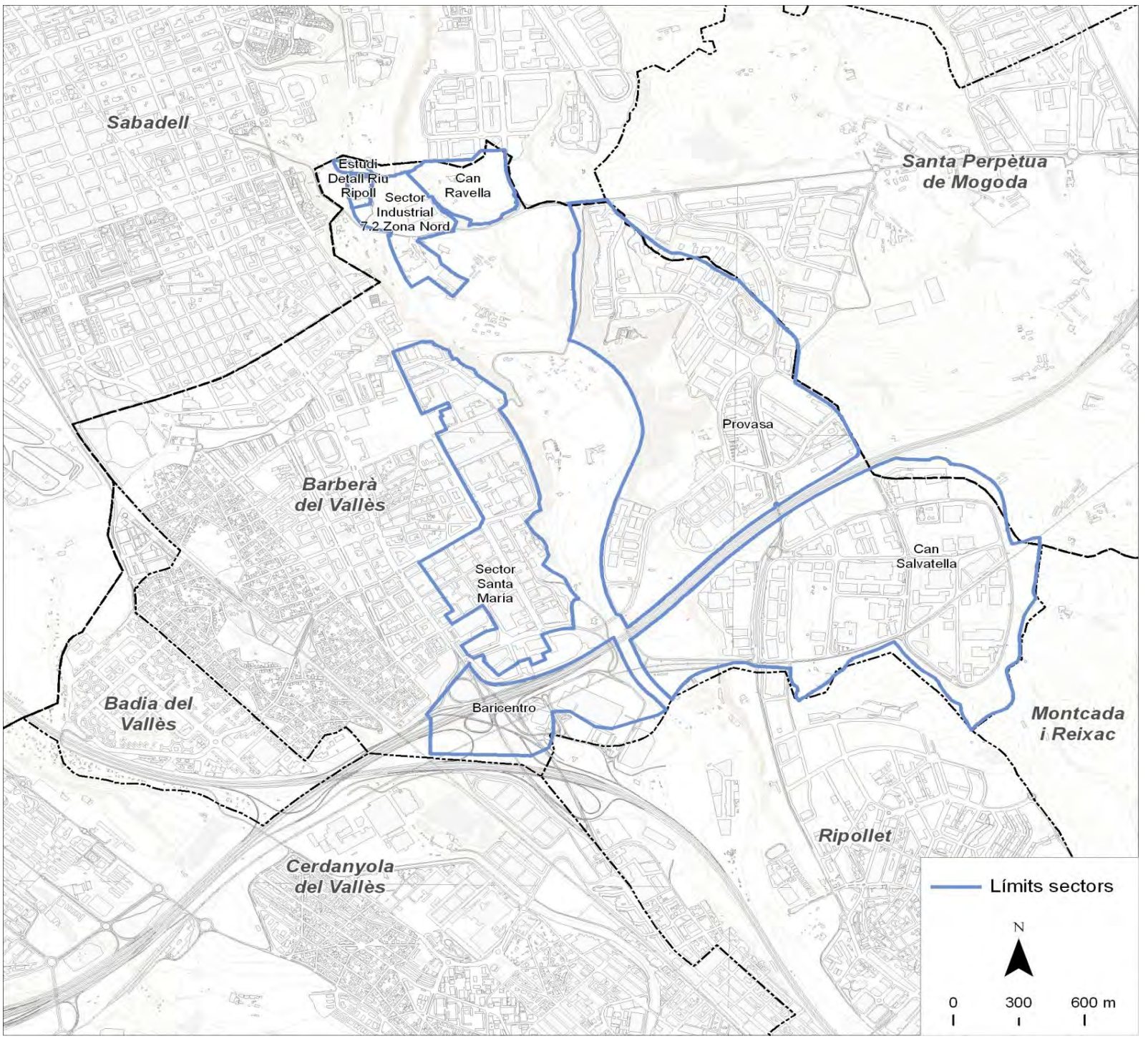

Dades bàsiques		
Superfície sól industrial (hectàrees)	427,1	
Superfície total de sostre (m^2)	1.748.918	
Camerdata		
Nombre d'empreses	864	
Preus dels sectors		
Venda (preu mitjà €/m^2 construït)	1.497	
Lloguer (preu mitjà €/m^2 construït)	1,3	
Cadastre en sòl industrial		
edificis principals anteriors a 1976	102	26,0%
edificis principals de 1976 a 1995	154	39,3%
edificis principals posteriors a 1995	101	25,8%
edificis principals sense data	35	8,9%
parcel·les de menys de 800 m^2	53	13,5%
parcel·les de 800 a 2.500 m^2	96	24,5%
parcel·les de 2.500 a 10.000 m^2	163	41,6%
parcel·les de 10.000 m^2 i més	80	20,4%

Tipus d'activitat econòmica

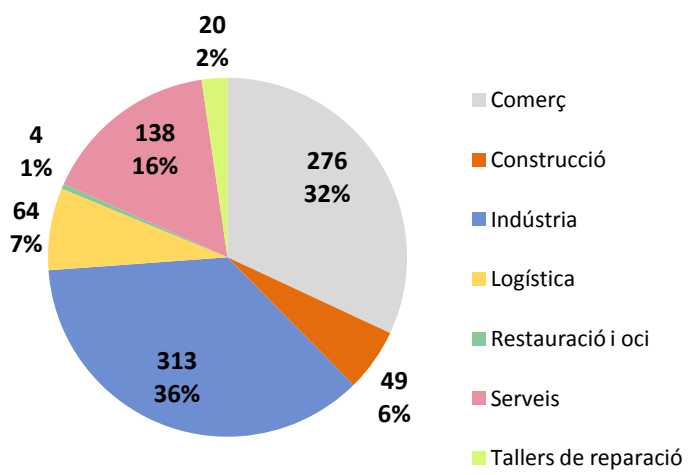

Font: Camerdata

Barberà del Vallès
Can Ravella

Dades generals del sector

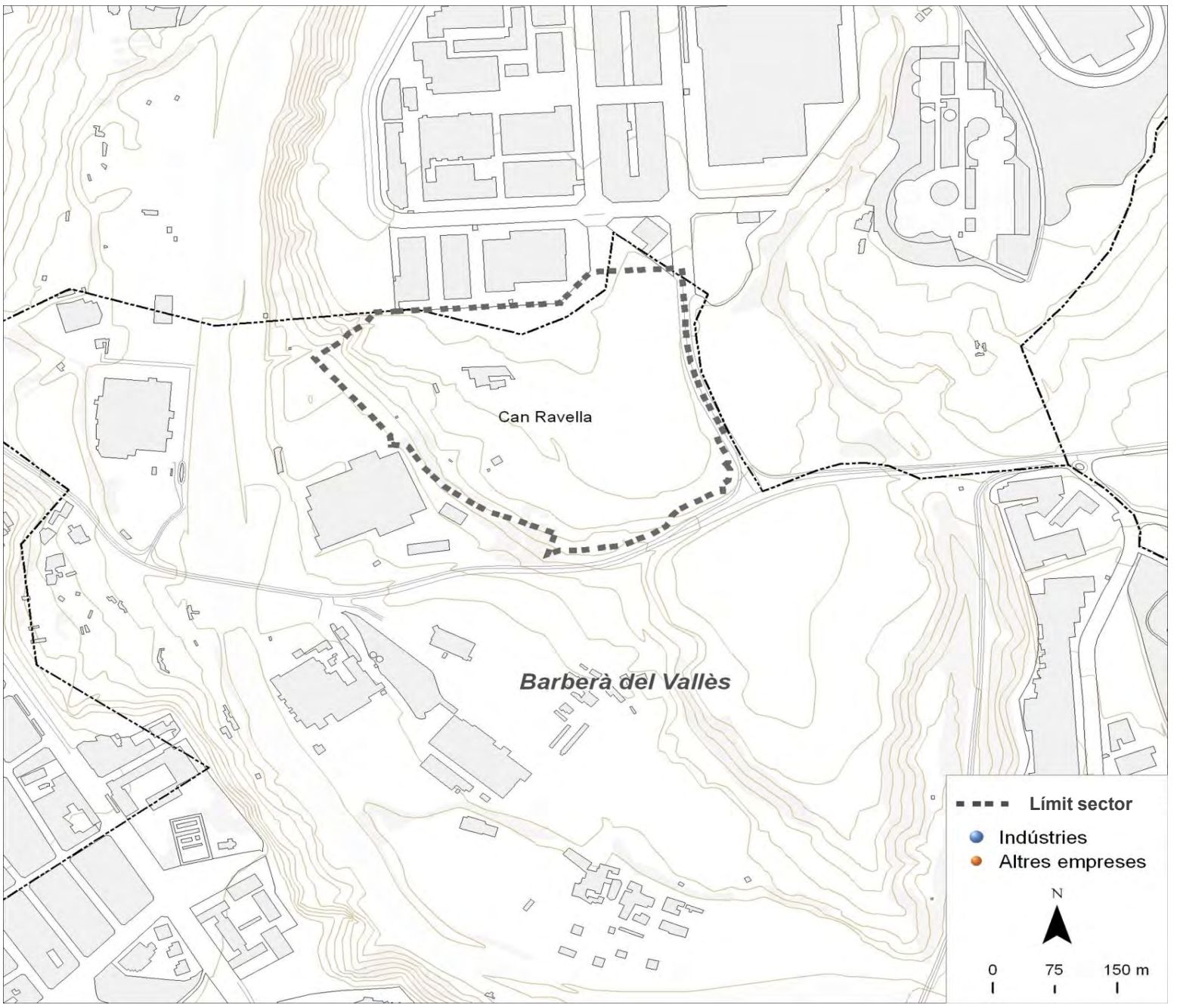

Dades bàsiques		
Superfície (hectàrees)	12,1	
Estat de la urbanització	sense urbanitzar	
Superfície total de sostre (m^2)	51.833	
Estat del sector	amb sòl pendent	
Activitat estimada		0%
Camerdata		
Nombre d'empreses	0	
Preus del sector		
Venda (preu mitjà €/m^2 construït)	0,0	
Lloguer (preu mitjà €/m^2 construït)	0,0	
Cadastre en sòl industrial		
edificis principals anteriors a 1976	0	0,0%
edificis principals de 1976 a 1995	0	0,0%
edificis principals posteriors a 1995	0	0,0%
edificis principals sense data	6	100,0%
parcel·les de menys de 800 m^2	0	0,0%
parcel·les de 800 a 2.500 m^2	0	0,0%
parcel·les de 2.500 a 10.000 m^2	2	33,3%
parcel·les de 10.000 m^2 i més	4	66,7%

Tipus d'activitat econòmica

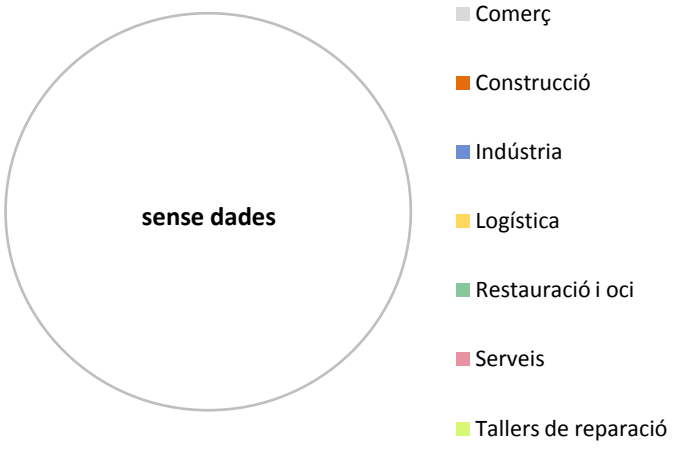

Font: Camerdata

Barberà del Vallès
Estudi Detall Riu Ripoll

Dades generals del sector

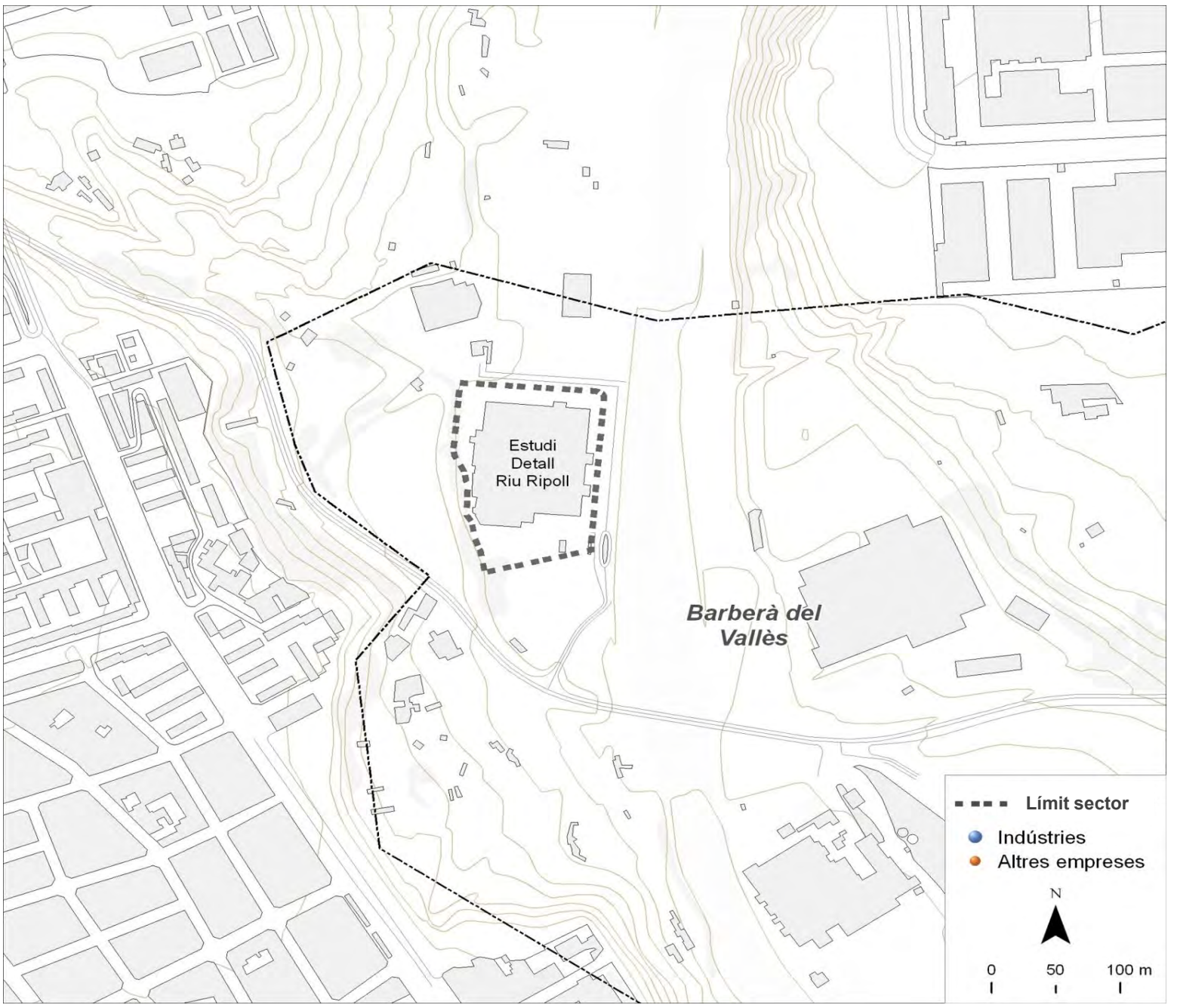

Dades bàsiques		
Superfície (hectàrees)	1,6	
Estat de la urbanització	amb deficiències	
Superfície total de sostre (m^2)	0	
Estat del sector	amb sòl exhaurit	
Activitat estimada		90%
Camerdata		
Nombre d'empreses	0	
Preus del sector		
Venda (preu mitjà €/m^2 construït)	0,0	
Lloguer (preu mitjà €/m^2 construït)	0,0	
Cadastre en sòl industrial		
edificis principals anteriors a 1976	1	100,0%
edificis principals de 1976 a 1995	0	0,0%
edificis principals posteriors a 1995	0	0,0%
edificis principals sense data	0	0,0%
parcel·les de menys de 800 m^2	0	0,0%
parcel·les de 800 a 2.500 m^2	0	0,0%
parcel·les de 2.500 a 10.000 m^2	0	0,0%
parcel·les de 10.000 m^2 i més	1	100,0%

Tipus d'activitat econòmica

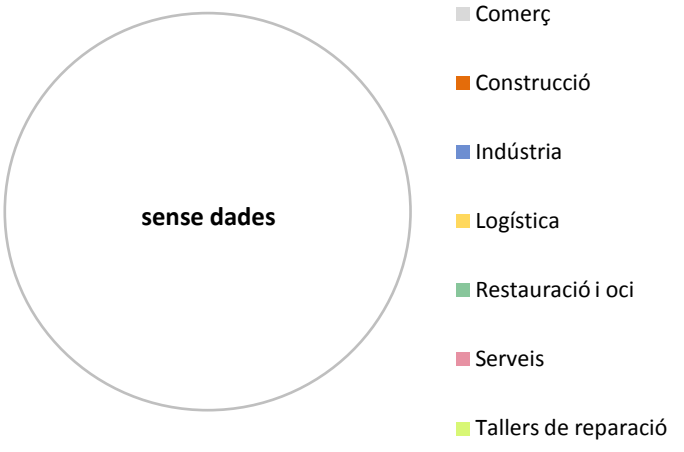

Font: Camerdata

Barberà del Vallès
Sector Industrial 7.2 Zona Nord

Dades generals del sector

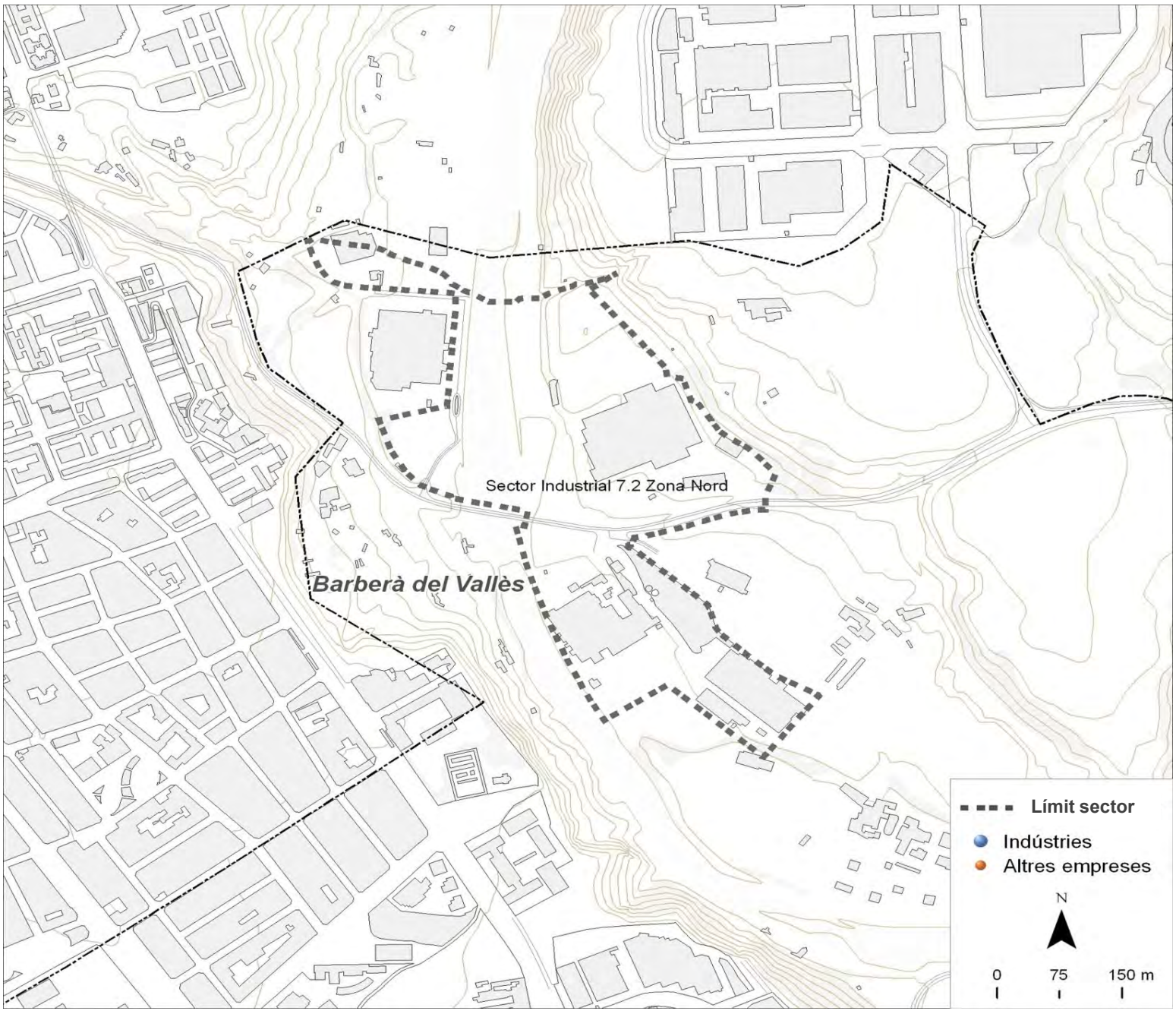

Dades bàsiques		
Superfície (hectàrees)	11,1	
Estat de la urbanització	amb deficiències	
Superfície total de sostre (m^2)	94.509	
Estat del sector	amb sòl pendent	
Activitat estimada		100%
Camerdata		
Nombre d'empreses	0	
Preus del sector		
Venda (preu mitjà €/m^2 construït)	0,0	
Lloguer (preu mitjà €/m^2 construït)	0,0	
Cadastre en sòl industrial		
edificis principals anteriors a 1976	4	44,4%
edificis principals de 1976 a 1995	0	0,0%
edificis principals posteriors a 1995	1	11,1%
edificis principals sense data	4	44,4%
parcel·les de menys de 800 m^2	0	0,0%
parcel·les de 800 a 2.500 m^2	1	11,1%
parcel·les de 2.500 a 10.000 m^2	4	44,4%
parcel·les de 10.000 m^2 i més	4	44,4%

Tipus d'activitat econòmica

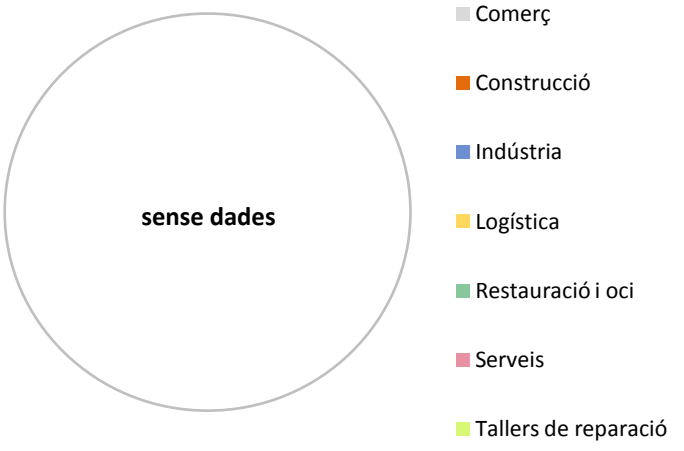

Font: Camerdata

Barberà del Vallès
Provasa

Dades generals del sector

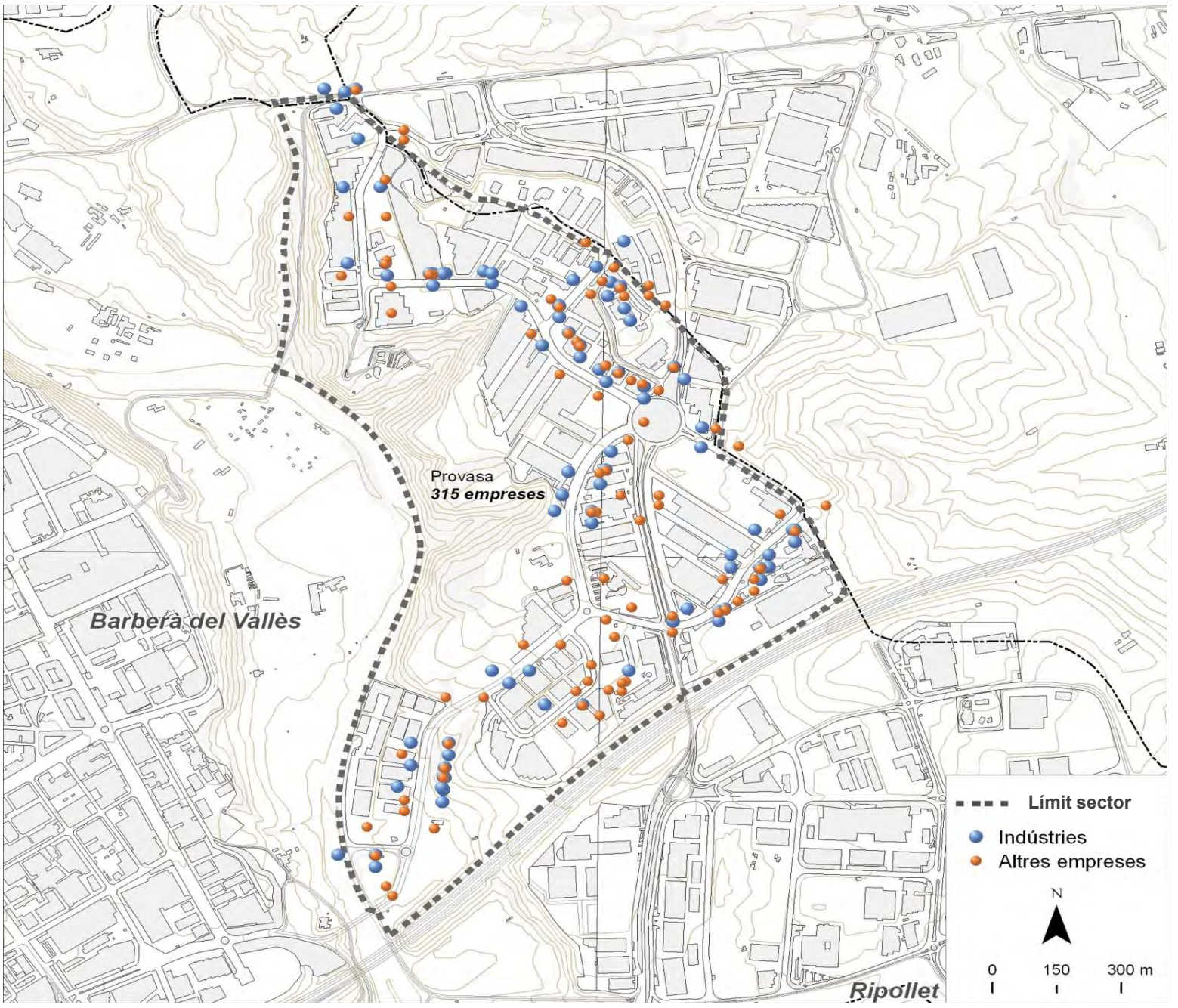

Dades bàsiques		
Superfície (hectàrees)	142,9	
Estat de la urbanització	adequat	
Superfície total de sostre (m^2)	742.800	
Estat del sector	amb sòl exhaurit	
Activitat estimada		90%
Camerdata		
Nombre d'empreses	315	
Preus del sector		
Venda (preu mitjà €/m^2 construït)	792,0	
Lloguer (preu mitjà €/m^2 construït)	3,2	
Cadastre en sòl industrial		
edificis principals anteriors a 1976	2	2,3%
edificis principals de 1976 a 1995	43	50,0%
edificis principals posteriors a 1995	34	39,5%
edificis principals sense data	7	8,1%
parcel·les de menys de 800 m^2	0	0,0%
parcel·les de 800 a 2.500 m^2	3	3,5%
parcel·les de 2.500 a 10.000 m^2	54	62,8%
parcel·les de 10.000 m^2 i més	29	33,7%

Tipus d'activitat econòmica

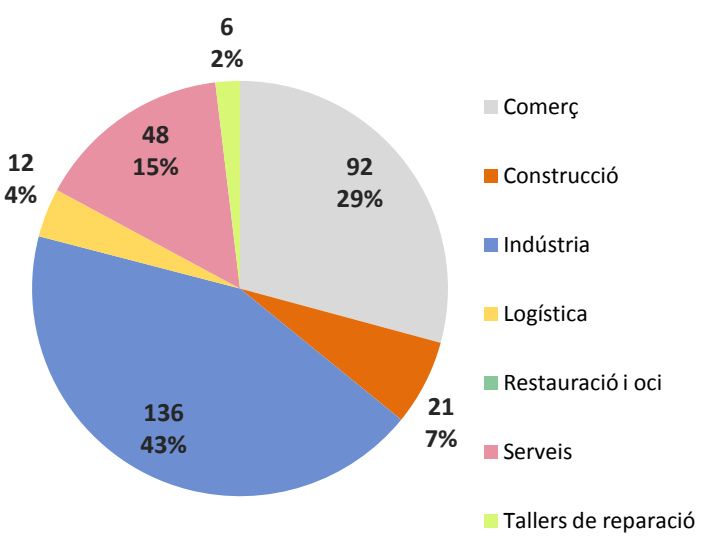

Font: Camerdata

Barberà del Vallès
Can Salvatella

Dades generals del sector

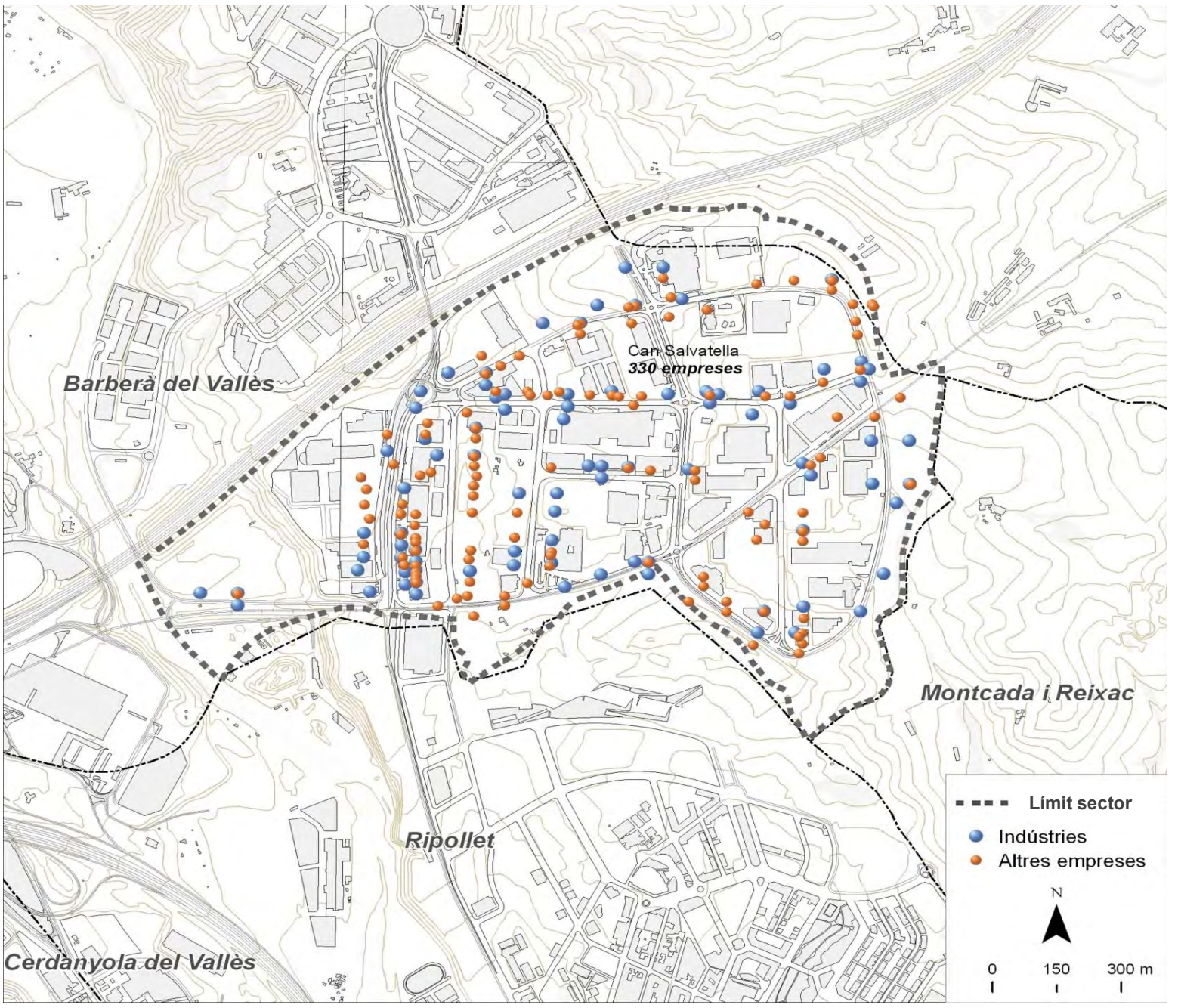

Dades bàsiques		
Superfície (hectàrees)	147,7	
Estat de la urbanització	adequat	
Superfície total de sostre (m^2)	463.390	
Estat del sector	amb sòl exhaurit	
Activitat estimada		75%
Camerdata		
Nombre d'empreses	330	
Preus del sector		
Venda (preu mitjà €/m^2 construït)	8.870,9	
Lloguer (preu mitjà €/m^2 construït)	3,3	
Cadastre en sòl industrial		
edificis principals anteriors a 1976	2	2,1%
edificis principals de 1976 a 1995	25	25,8%
edificis principals posteriors a 1995	61	62,9%
edificis principals sense data	9	9,3%
parcel·les de menys de 800 m^2	0	0,0%
parcel·les de 800 a 2.500 m^2	1	1,0%
parcel·les de 2.500 a 10.000 m^2	63	64,9%
parcel·les de 10.000 m^2 i més	33	34,0%

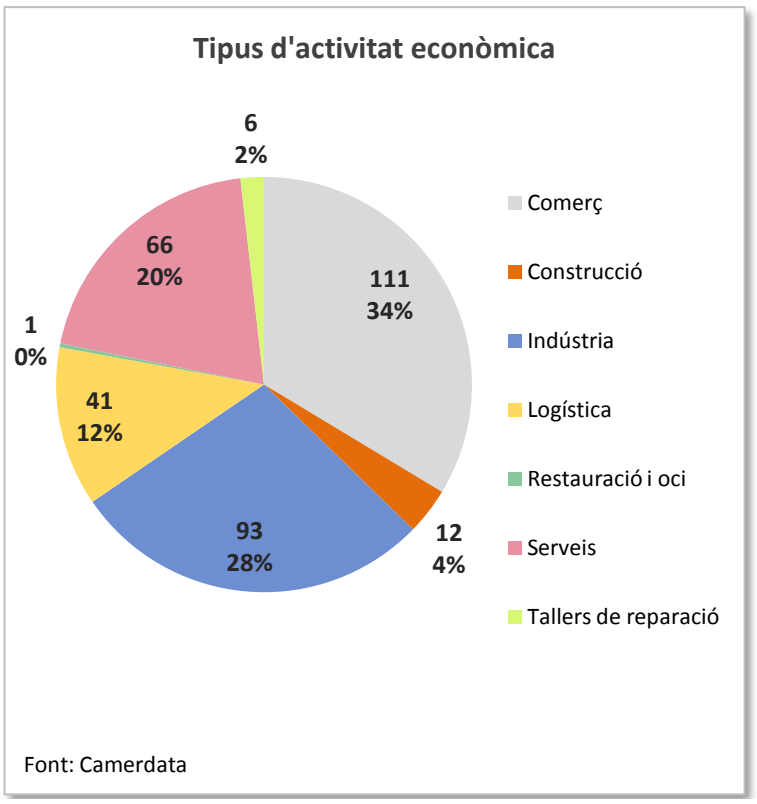

Barberà del Vallès
Sector Santa María

Dades generals del sector

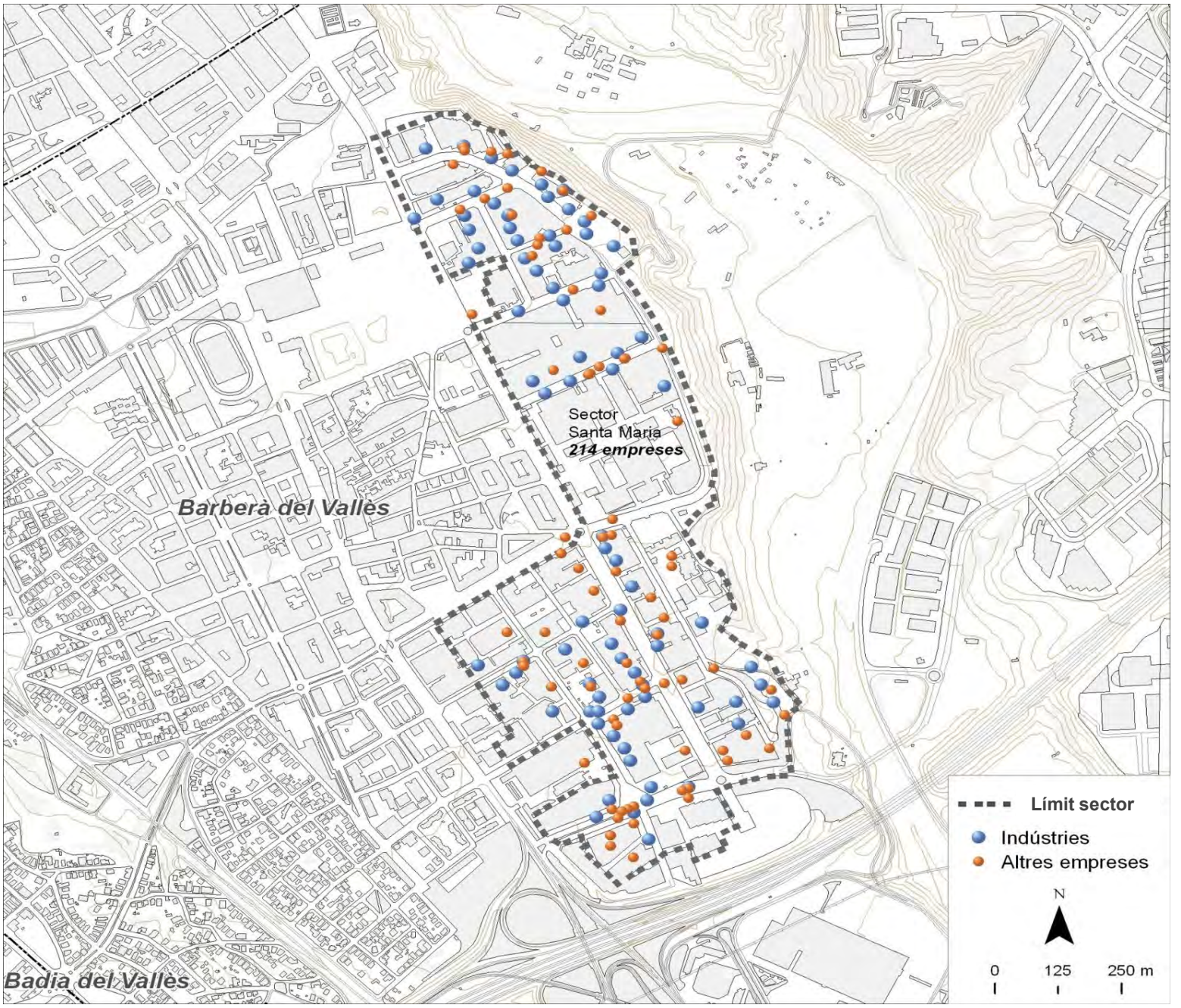

Dades bàsiques		
Superfície (hectàrees)	65,0	
Estat de la urbanització	amb deficiències	
Superfície total de sostre (m^2)	204.860	
Estat del sector	amb sòl exhaurit	
Activitat estimada		60%
Camerdata		
Nombre d'empreses	214	
Preus del sector		
Venda (preu mitjà €/m^2 construït)	814,4	
Lloguer (preu mitjà €/m^2 construït)	2,9	
Cadastre en sòl industrial		
edificis principals anteriors a 1976	93	49,2%
edificis principals de 1976 a 1995	84	44,4%
edificis principals posteriors a 1995	4	2,1%
edificis principals sense data	8	4,2%
parcel·les de menys de 800 m^2	53	28,0%
parcel·les de 800 a 2.500 m^2	91	48,1%
parcel·les de 2.500 a 10.000 m^2	38	20,1%
parcel·les de 10.000 m^2 i més	7	3,7%

Tipus d'activitat econòmica

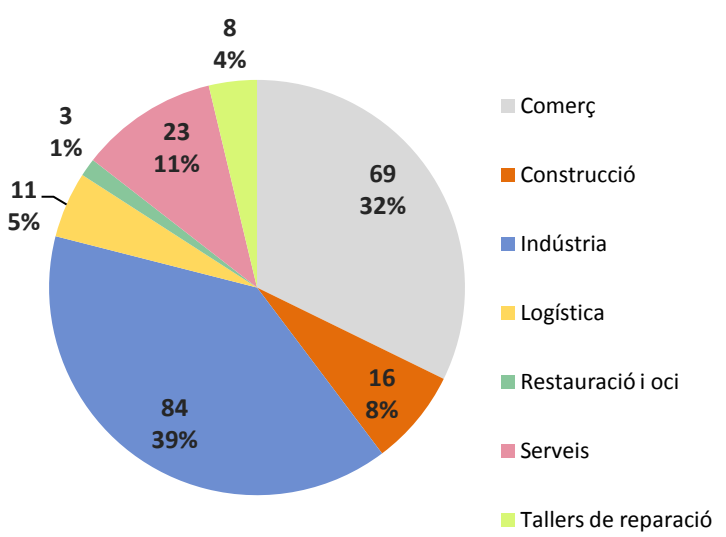

Font: Camerdata

Barberà del Vallès
Baricentro

Dades generals del sector

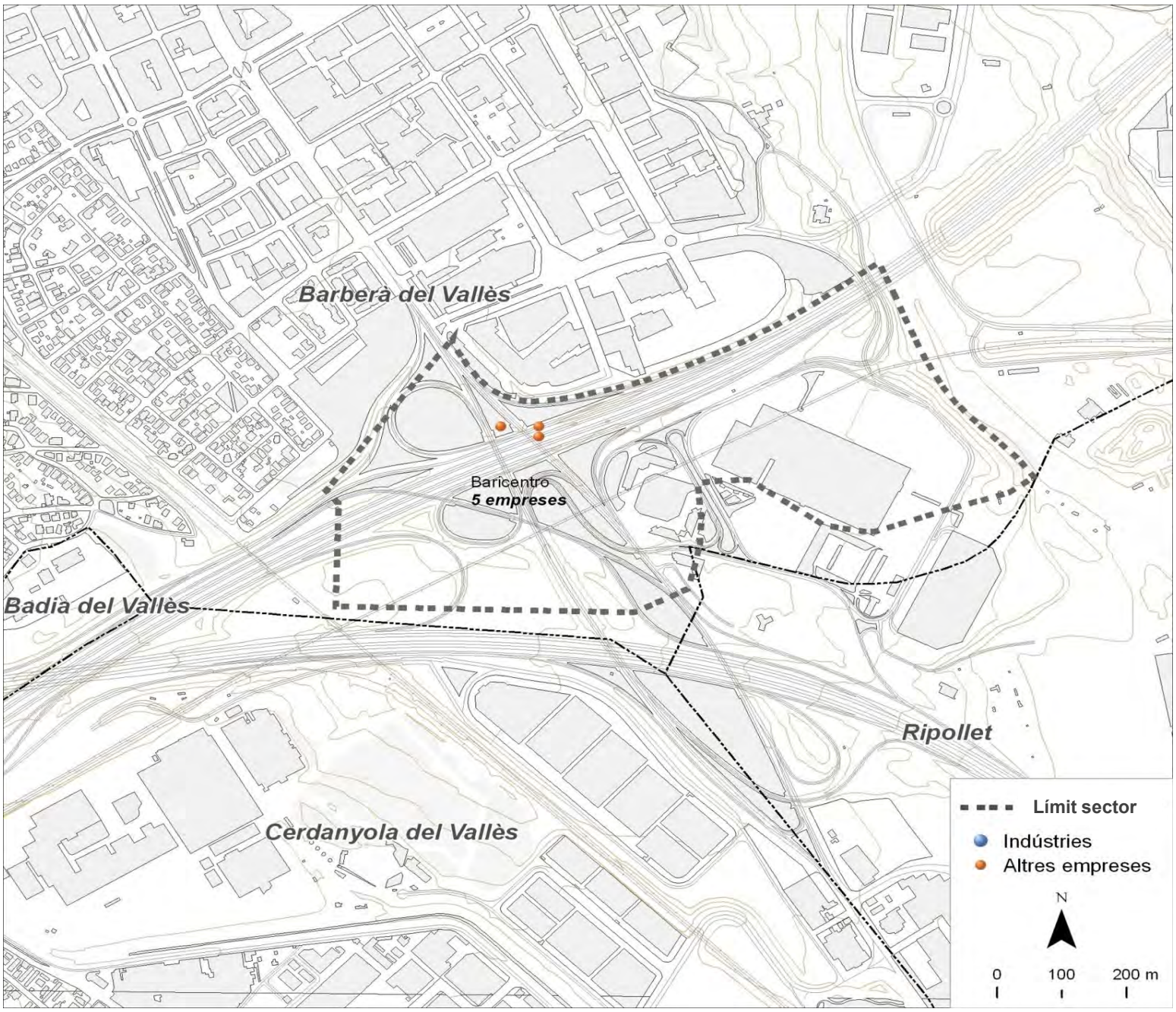

Dades bàsiques		
Superfície (hectàrees)	46,9	
Estat de la urbanització	excel.lent	
Superfície total de sostre (m^2)	191.526	
Estat del sector	amb sòl exhaurit	
Activitat estimada		100%
Camerdata		
Nombre d'empreses	5	
Preus del sector		
Venda (preu mitjà €/m^2 construït)	0,0	
Lloguer (preu mitjà €/m^2 construït)	0,0	
Cadastre en sòl industrial		
edificis principals anteriors a 1976	0	0,0%
edificis principals de 1976 a 1995	2	50,0%
edificis principals posteriors a 1995	1	25,0%
edificis principals sense data	1	25,0%
parcel·les de menys de 800 m^2	0	0,0%
parcel·les de 800 a 2.500 m^2	0	0,0%
parcel·les de 2.500 a 10.000 m^2	2	50,0%
parcel·les de 10.000 m^2 i més	2	50,0%

Tipus d'activitat econòmica

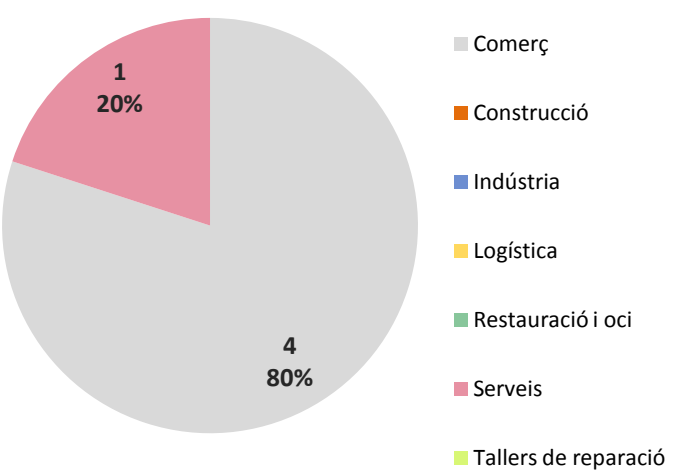

Font: Camerdata

Barcelona

Dades generals dels sectors

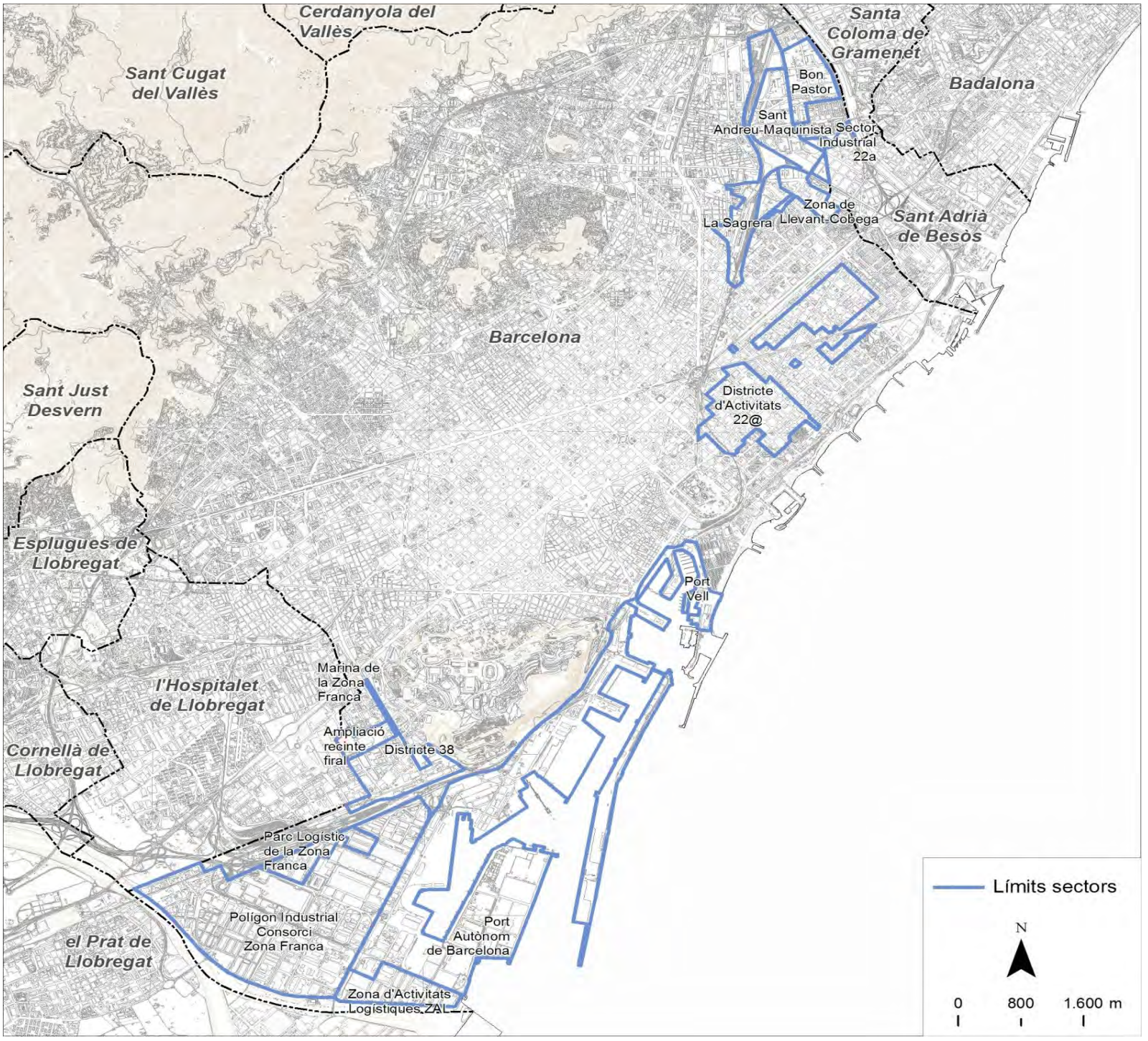

Dades bàsiques		
Superfície sól industrial (hectàrees)	1.793,5	
Superfície total de sostre (m^2)	4.496.905	
Camerdata		
Nombre d'empreses	9.226	
Preus dels sectors		
Venda (preu mitjà €/m^2 construït)	452	
Lloguer (preu mitjà €/m^2 construït)	3,2	
Cadastre en sòl industrial		
edificis principals anteriors a 1976	873	55,4%
edificis principals de 1976 a 1995	278	17,7%
edificis principals posteriors a 1995	156	9,9%
edificis principals sense data	268	17,0%
parcel·les de menys de 800 m^2	724	46,0%
parcel·les de 800 a 2.500 m^2	490	31,1%
parcel·les de 2.500 a 10.000 m^2	238	15,1%
parcel·les de 10.000 m^2 i més	123	7,8%

Tipus d'activitat econòmica

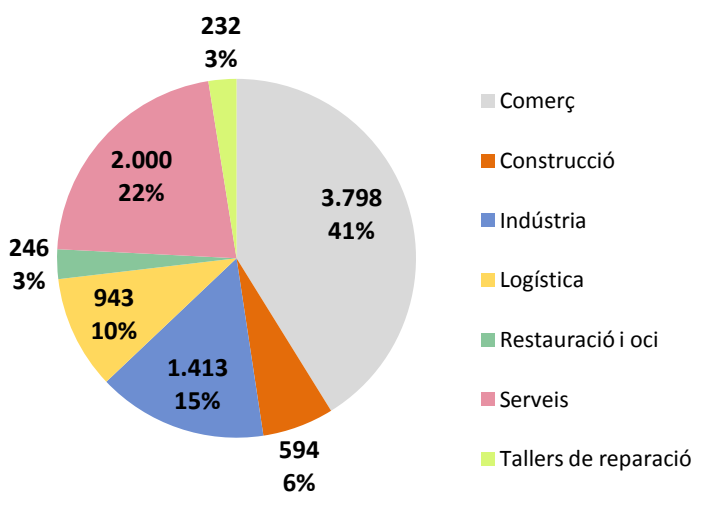

Font: Camerdata

Barcelona
Zona d'Activitats Logístiques ZAL

Dades generals del sector

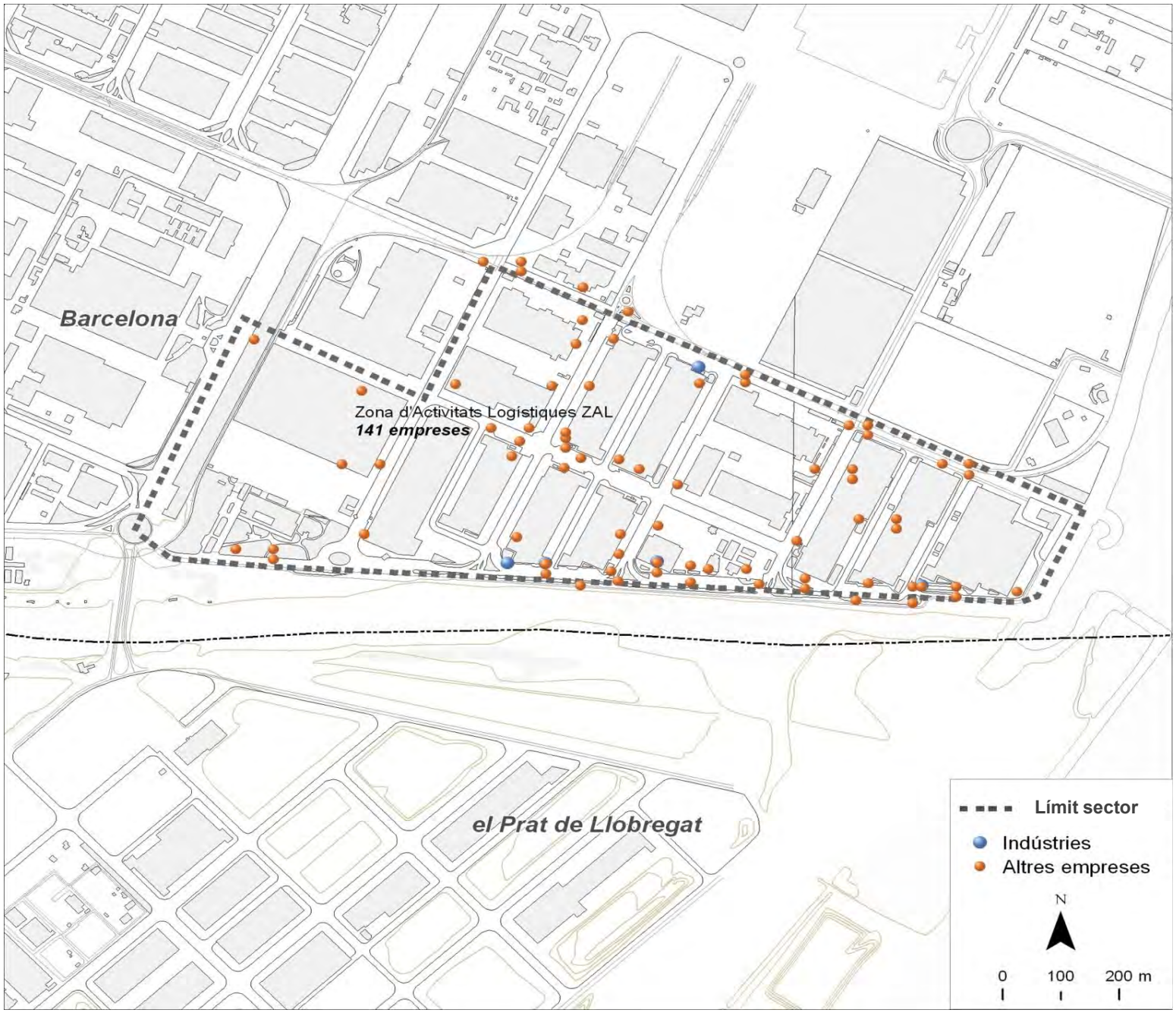

Dades bàsiques		
Superfície (hectàrees)	74,7	
Estat de la urbanització	excel.lent	
Superfície total de sostre (m^2)	375.170	
Estat del sector	amb sòl exhaurit	
Activitat estimada		100%
Camerdata		
Nombre d'empreses	141	
Preus del sector		
Venda (preu mitjà €/m^2 construït)	0,0	
Lloguer (preu mitjà €/m^2 construït)	5,8	
Cadastre en sòl industrial		
edificis principals anteriors a 1976	0	0,0%
edificis principals de 1976 a 1995	0	0,0%
edificis principals posteriors a 1995	0	0,0%
edificis principals sense data	17	100,0%
parcel·les de menys de 800 m^2	0	0,0%
parcel·les de 800 a 2.500 m^2	0	0,0%
parcel·les de 2.500 a 10.000 m^2	2	11,8%
parcel·les de 10.000 m^2 i més	15	88,2%

Tipus d'activitat econòmica

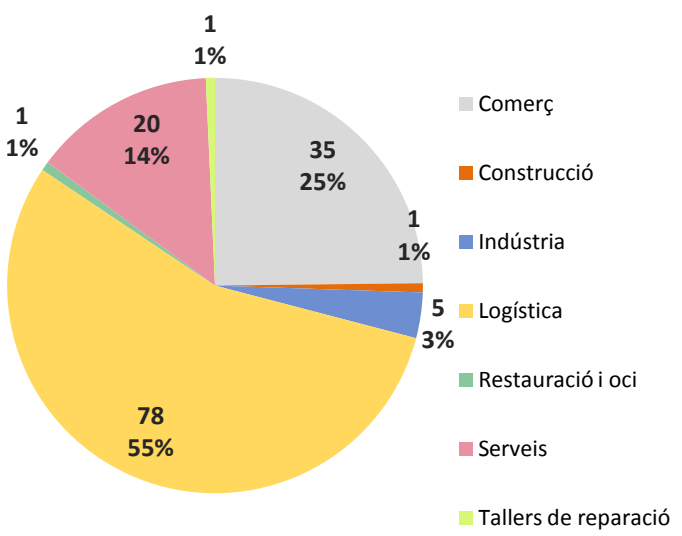

Font: Camerdata

Barcelona
Polígon Ind. Consorci Zona Franca

Dades generals del sector

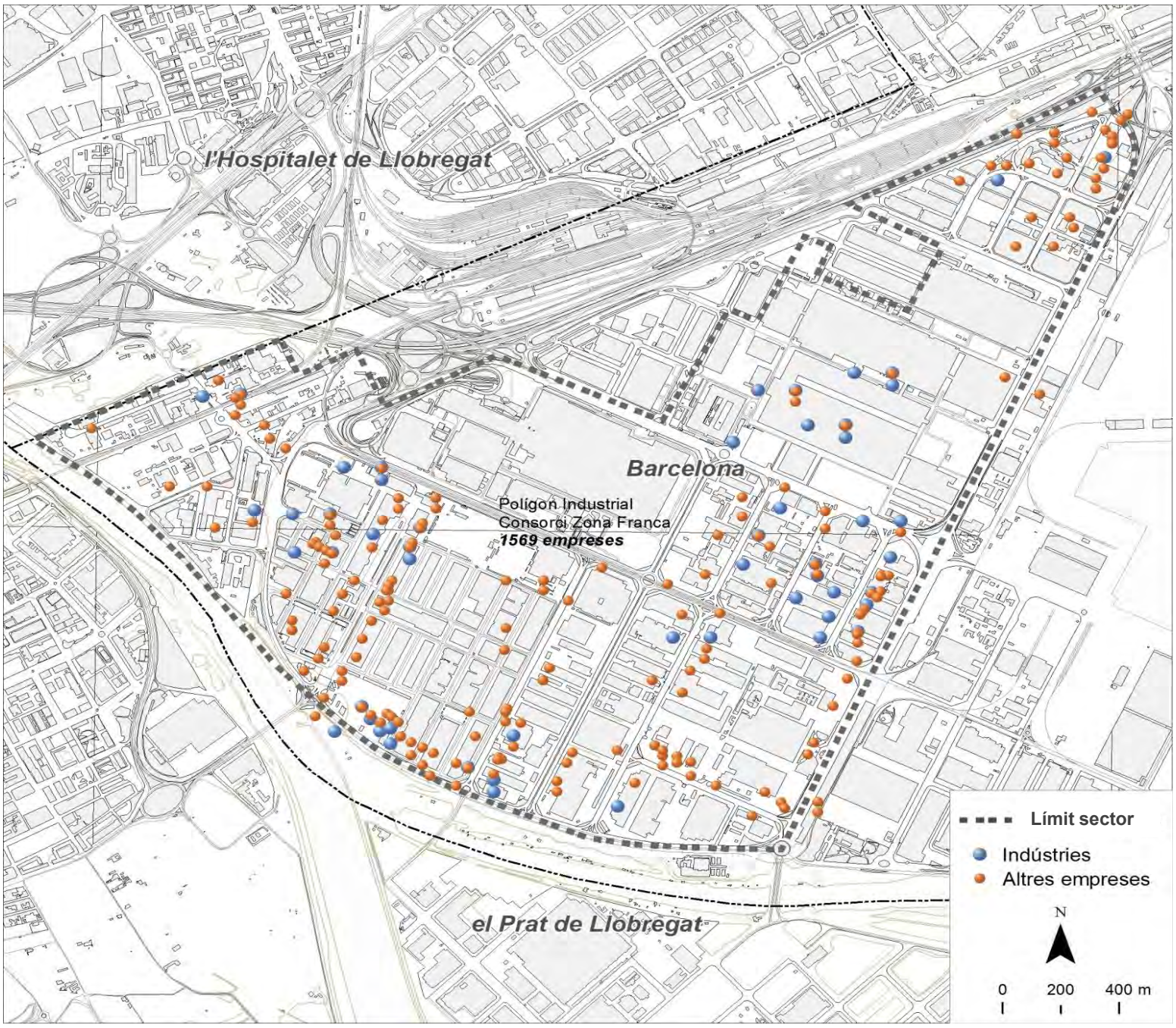

Dades bàsiques		
Superfície (hectàrees)	511,2	
Estat de la urbanització	adequat	
Superfície total de sostre (m^2)	0	
Estat del sector	amb sòl exhaurit	
Activitat estimada		80%
Camerdata		
Nombre d'empreses	1.569	
Preus del sector		
Venda (preu mitjà €/m^2 construït)	714,5	
Lloguer (preu mitjà €/m^2 construït)	4,9	
Cadastre en sòl industrial		
edificis principals anteriors a 1976	76	43,7%
edificis principals de 1976 a 1995	71	40,8%
edificis principals posteriors a 1995	14	8,0%
edificis principals sense data	13	7,5%
parcel·les de menys de 800 m^2	8	4,6%
parcel·les de 800 a 2.500 m^2	30	17,2%
parcel·les de 2.500 a 10.000 m^2	69	39,7%
parcel·les de 10.000 m^2 i més	67	38,5%

Tipus d'activitat econòmica

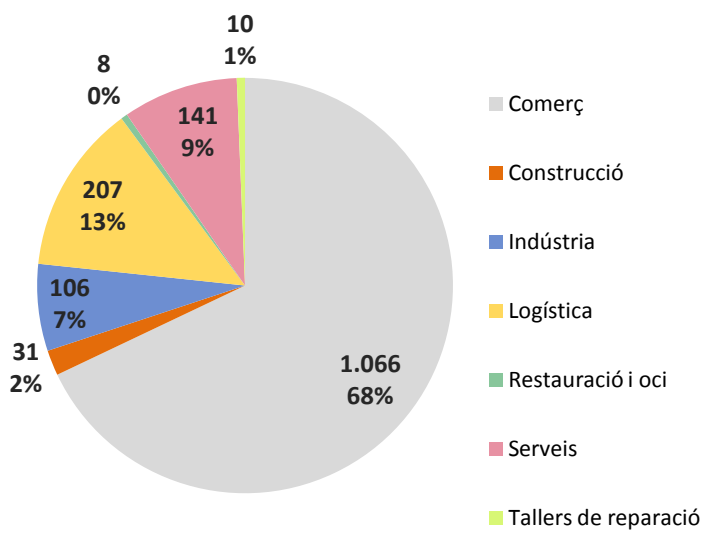

Font: Camerdata

Barcelona
Parc Logístic de la Zona Franca

Dades generals del sector

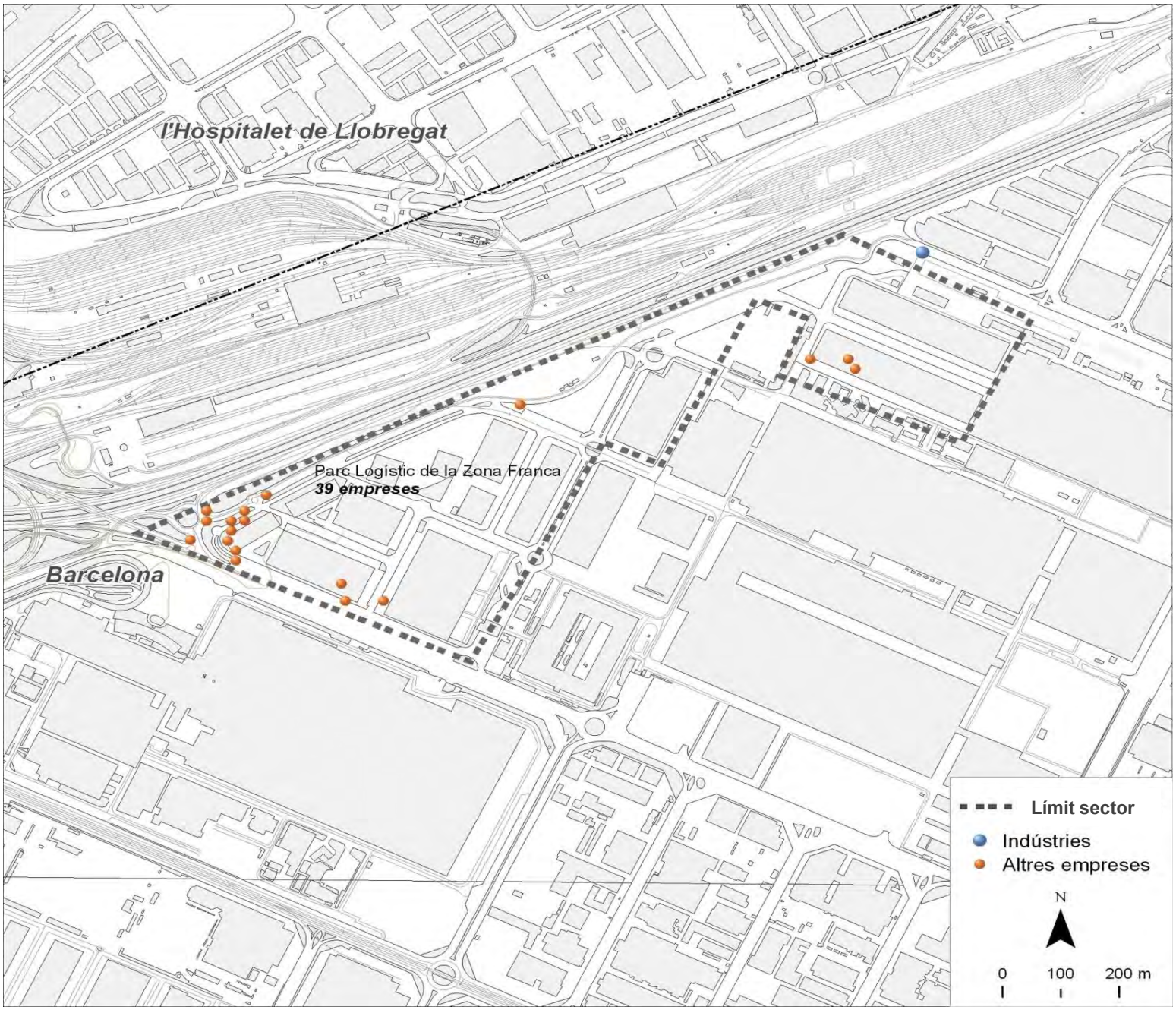

Dades bàsiques		
Superfície (hectàrees)	40,9	
Estat de la urbanització	excel.lent	
Superfície total de sostre (m^2)	699.438	
Estat del sector	amb sòl exhaurit	
Activitat estimada		100%
Camerdata		
Nombre d'empreses	39	
Preus del sector		
Venda (preu mitjà €/m^2 construït)	0,0	
Lloguer (preu mitjà €/m^2 construït)	5,6	
Cadastre en sòl industrial		
edificis principals anteriors a 1976	1	6,7%
edificis principals de 1976 a 1995	0	0,0%
edificis principals posteriors a 1995	13	86,7%
edificis principals sense data	1	6,7%
parcel·les de menys de 800 m^2	1	6,7%
parcel·les de 800 a 2.500 m^2	0	0,0%
parcel·les de 2.500 a 10.000 m^2	6	40,0%
parcel·les de 10.000 m^2 i més	8	53,3%

Tipus d'activitat econòmica

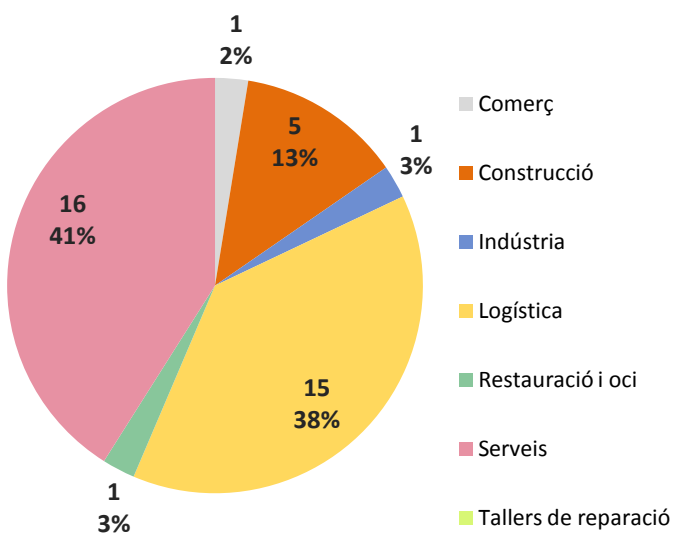

Font: Camerdata

Barcelona
Port Autònom de Barcelona

Dades generals del sector

Dades bàsiques		
Superfície (hectàrees)	501,8	
Estat de la urbanització	adequat	
Superfície total de sostre (m^2)	0	
Estat del sector	amb sòl exhaurit	
Activitat estimada		100%
Camerdata		
Nombre d'empreses	660	
Preus del sector		
Venda (preu mitjà €/m^2 construït)	0,0	
Lloguer (preu mitjà €/m^2 construït)	0,0	
Cadastre en sòl industrial		
edificis principals anteriors a 1976	2	50,0%
edificis principals de 1976 a 1995	0	0,0%
edificis principals posteriors a 1995	0	0,0%
edificis principals sense data	2	50,0%
parcel·les de menys de 800 m^2	0	0,0%
parcel·les de 800 a 2.500 m^2	0	0,0%
parcel·les de 2.500 a 10.000 m^2	0	0,0%
parcel·les de 10.000 m^2 i més	4	100,0%

Tipus d'activitat econòmica

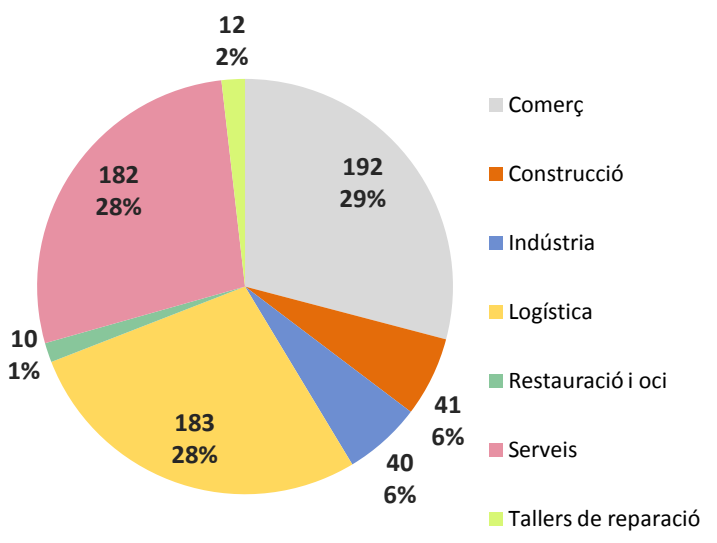

Font: Camerdata

Barcelona
Port Vell

Dades generals del sector

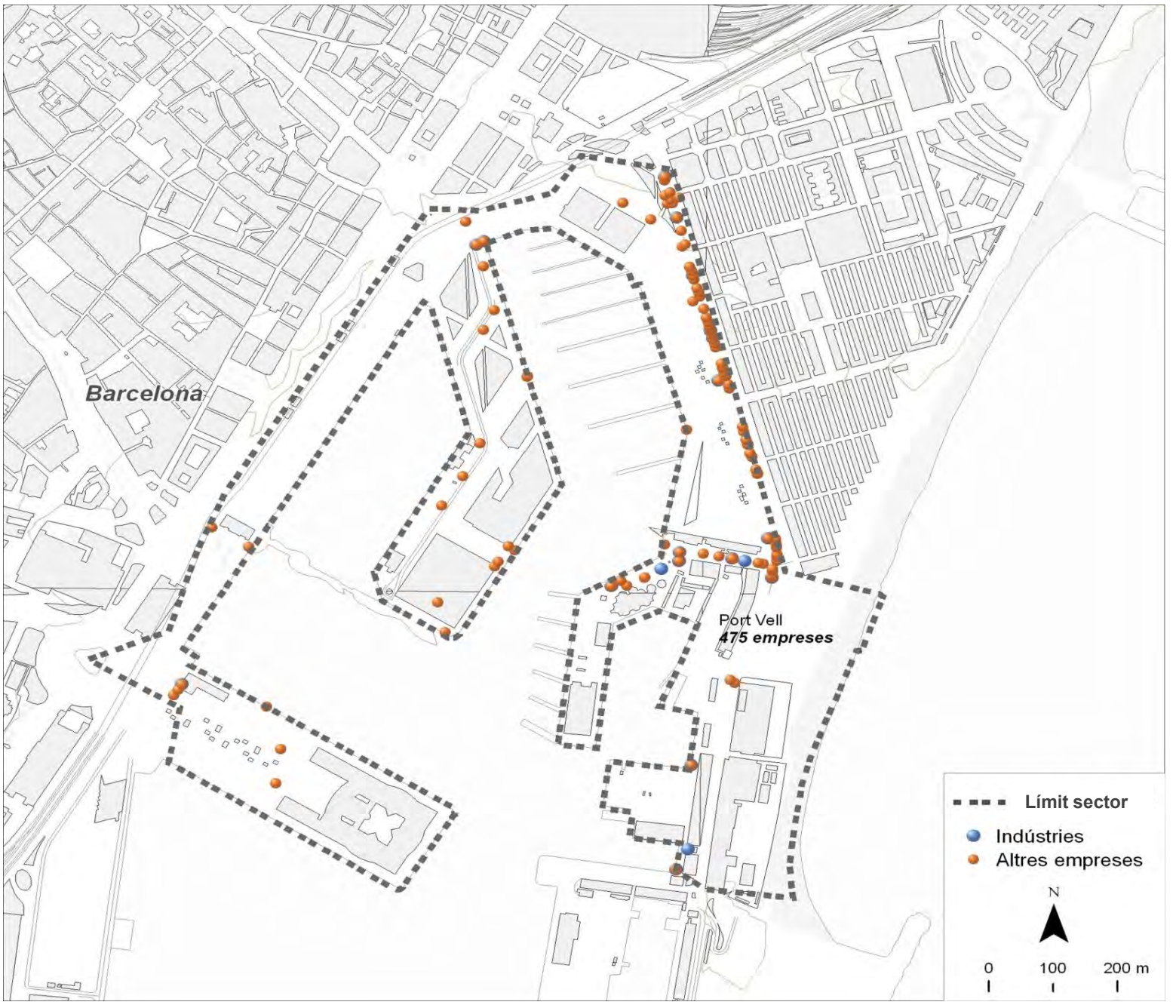

Dades bàsiques		
Superfície (hectàrees)	106,6	
Estat de la urbanització	excel.lent	
Superfície total de sostre (m^2)	0	
Estat del sector	amb sòl exhaurit	
Activitat estimada		100%
Camerdata		
Nombre d'empreses	475	
Preus del sector		
Venda (preu mitjà €/m^2 construït)	0,0	
Lloguer (preu mitjà €/m^2 construït)	0,0	
Cadastre en sòl industrial		
edificis principals anteriors a 1976	0	0,0%
edificis principals de 1976 a 1995	0	0,0%
edificis principals posteriors a 1995	0	0,0%
edificis principals sense data	18	100,0%
parcel·les de menys de 800 m^2	2	11,1%
parcel·les de 800 a 2.500 m^2	6	33,3%
parcel·les de 2.500 a 10.000 m^2	2	11,1%
parcel·les de 10.000 m^2 i més	8	44,4%

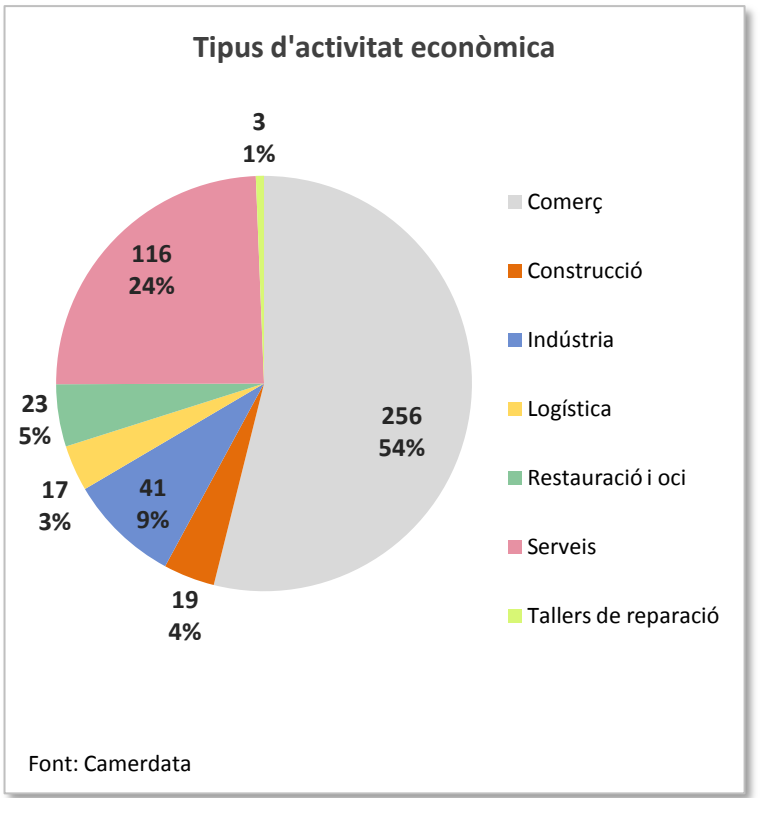

Barcelona
Marina de la Zona Franca

Dades generals del sector

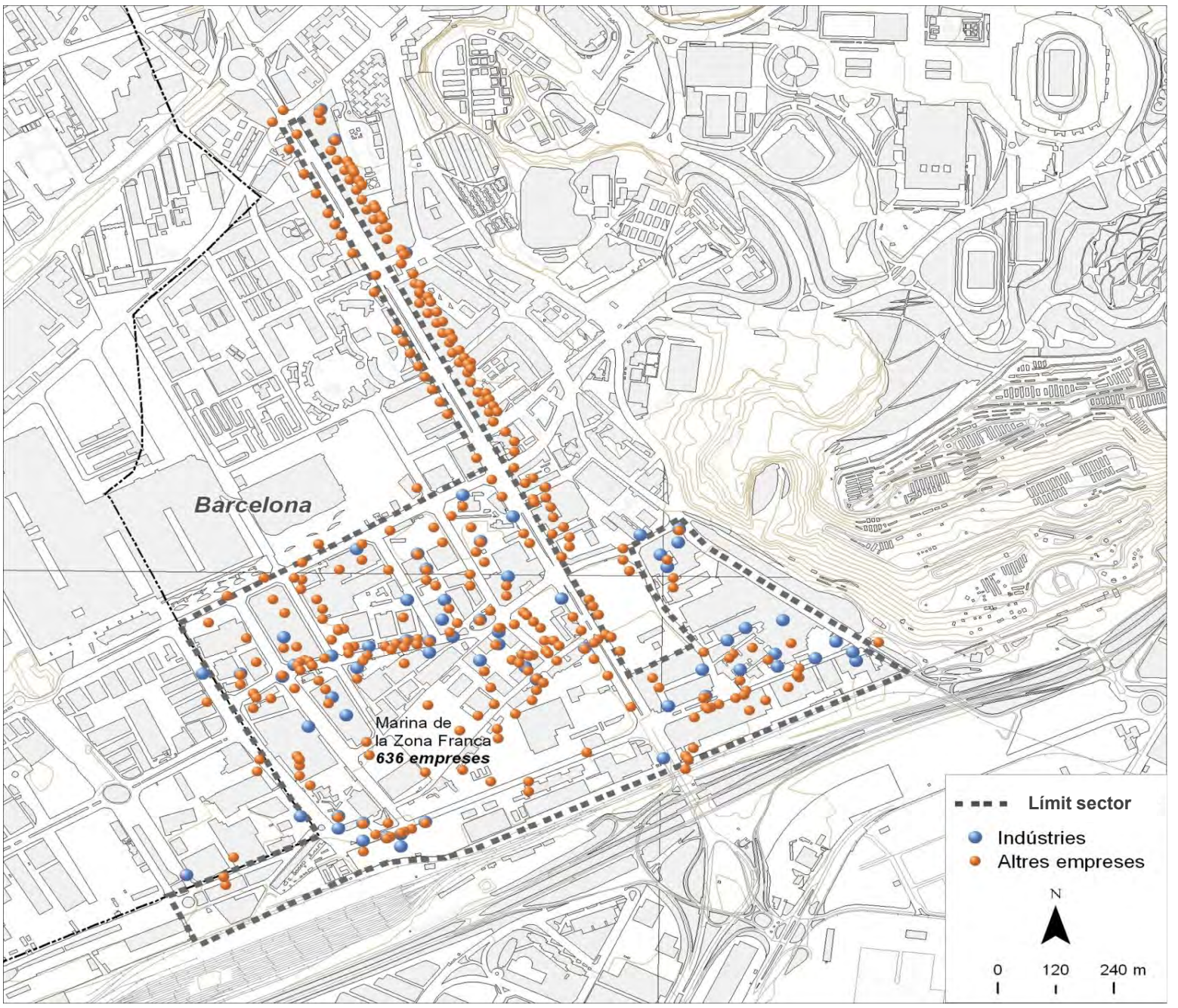

Dades bàsiques		
Superfície (hectàrees)	81,2	
Estat de la urbanització	sense urbanitzar	
Superfície total de sostre (m^2)	315.420	
Estat del sector	amb sòl pendent	
Activitat estimada		0%
Camerdata		
Nombre d'empreses	636	
Preus del sector		
Venda (preu mitjà €/m^2 construït)	1.144,5	
Lloguer (preu mitjà €/m^2 construït)	4,4	
Cadastre en sòl industrial		
edificis principals anteriors a 1976	0	0,0%
edificis principals de 1976 a 1995	0	0,0%
edificis principals posteriors a 1995	0	0,0%
edificis principals sense data	4	100,0%
parcel·les de menys de 800 m^2	0	0,0%
parcel·les de 800 a 2.500 m^2	0	0,0%
parcel·les de 2.500 a 10.000 m^2	3	75,0%
parcel·les de 10.000 m^2 i més	1	25,0%

Tipus d'activitat econòmica

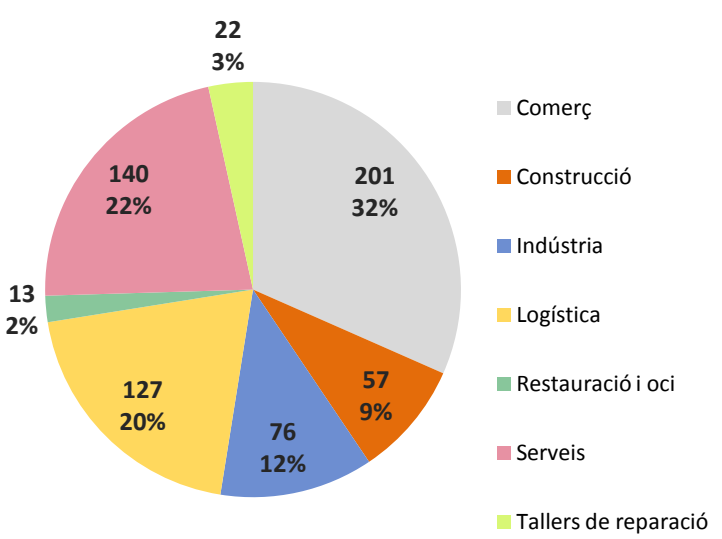

Font: Camerdata

Barcelona
Districte 38

Dades generals del sector

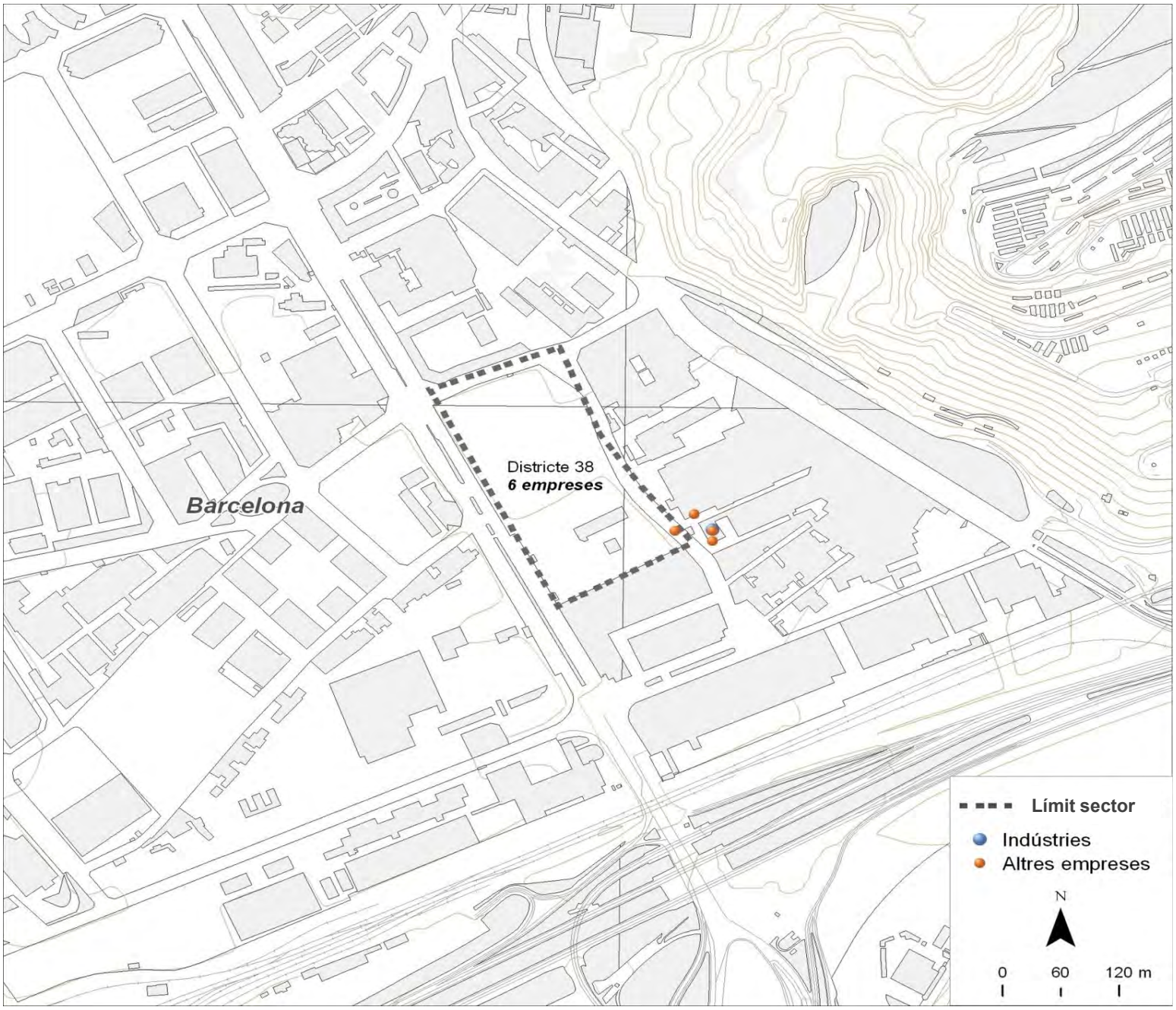

Dades bàsiques		
Superfície (hectàrees)	3,5	
Estat de la urbanització	adequat	
Superfície total de sostre (m^2)	69.733	
Estat del sector	amb sòl pendent	
Activitat estimada		10%
Camerdata		
Nombre d'empreses	6	
Preus del sector		
Venda (preu mitjà €/m^2 construït)	0,0	
Lloguer (preu mitjà €/m^2 construït)	0,0	
Cadastre en sòl industrial		
edificis principals anteriors a 1976	0	0,0%
edificis principals de 1976 a 1995	0	0,0%
edificis principals posteriors a 1995	1	33,3%
edificis principals sense data	2	66,7%
parcel·les de menys de 800 m^2	0	0,0%
parcel·les de 800 a 2.500 m^2	0	0,0%
parcel·les de 2.500 a 10.000 m^2	2	66,7%
parcel·les de 10.000 m^2 i més	1	33,3%

Tipus d'activitat econòmica

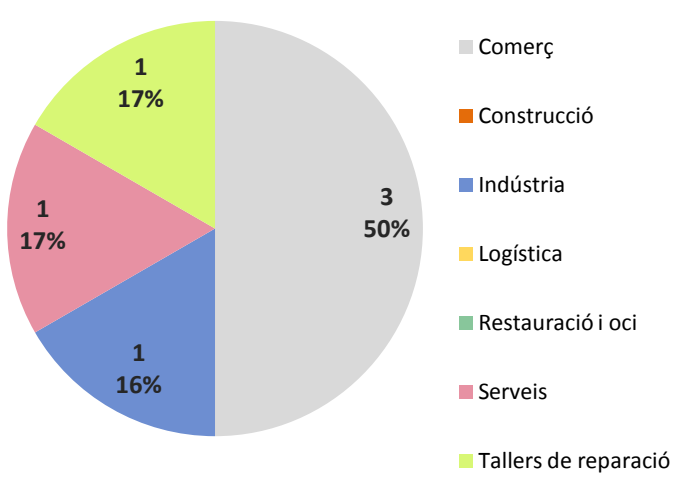

Font: Camerdata

Barcelona
Ampliació recinte firal

Dades generals del sector

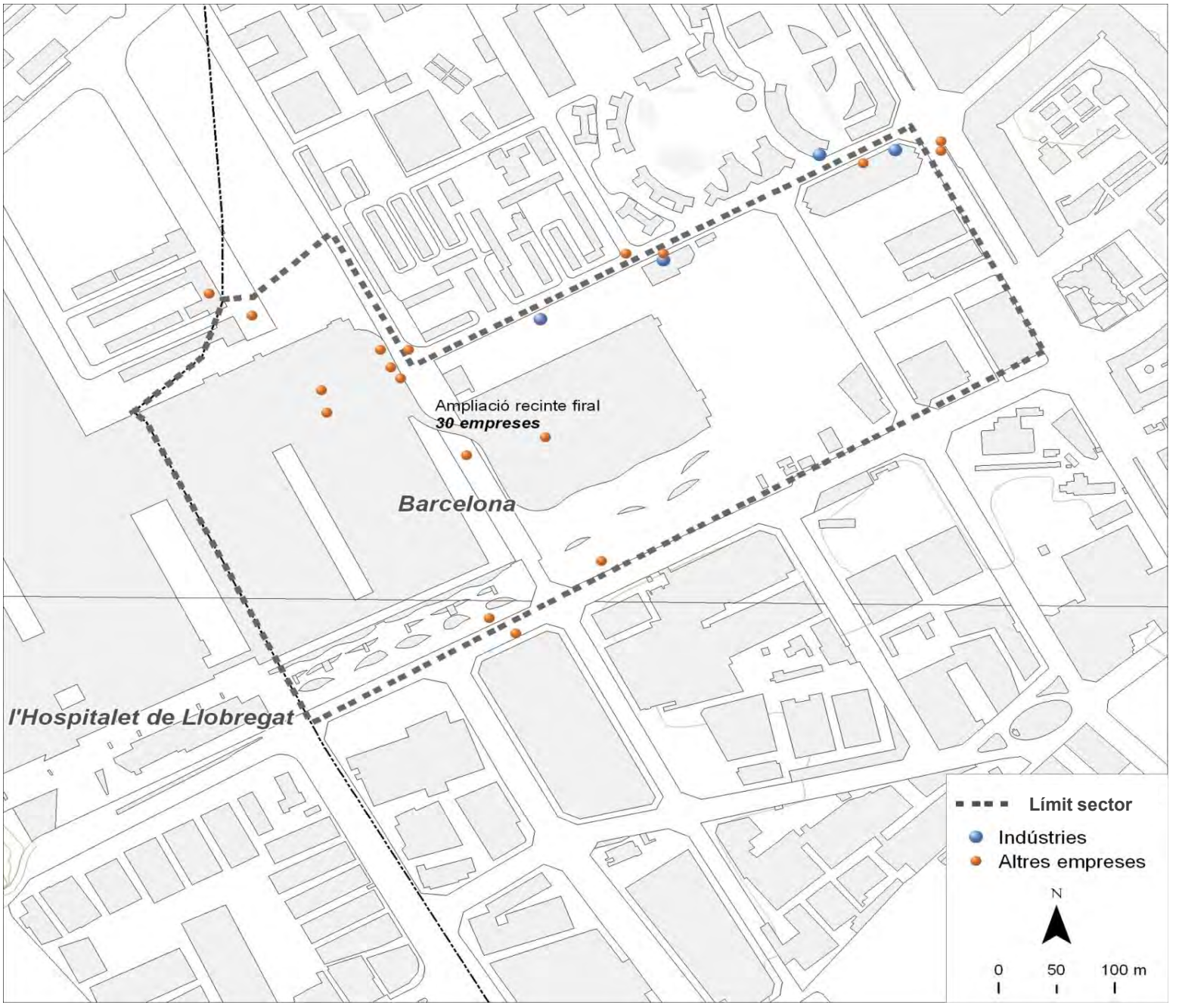

Dades bàsiques		
Superfície (hectàrees)	20,6	
Estat de la urbanització	excel.lent	
Superfície total de sostre (m^2)	110.637	
Estat del sector	amb sòl pendent	
Activitat estimada		50%
Camerdata		
Nombre d'empreses	30	
Preus del sector		
Venda (preu mitjà €/m^2 construït)	677,5	
Lloguer (preu mitjà €/m^2 construït)	4,5	
Cadastre en sòl industrial		
edificis principals anteriors a 1976	0	0,0%
edificis principals de 1976 a 1995	0	0,0%
edificis principals posteriors a 1995	10	100,0%
edificis principals sense data	0	0,0%
parcel·les de menys de 800 m^2	0	0,0%
parcel·les de 800 a 2.500 m^2	1	10,0%
parcel·les de 2.500 a 10.000 m^2	6	60,0%
parcel·les de 10.000 m^2 i més	3	30,0%

Tipus d'activitat econòmica

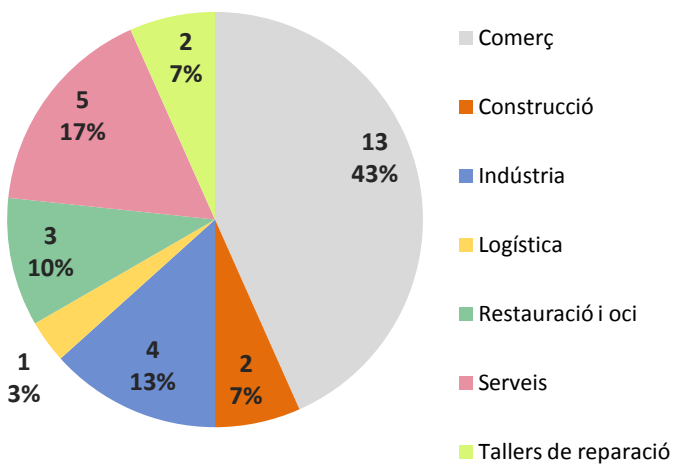

Font: Camerdata

Barcelona
Districte d'Activitats 22@

Dades generals del sector

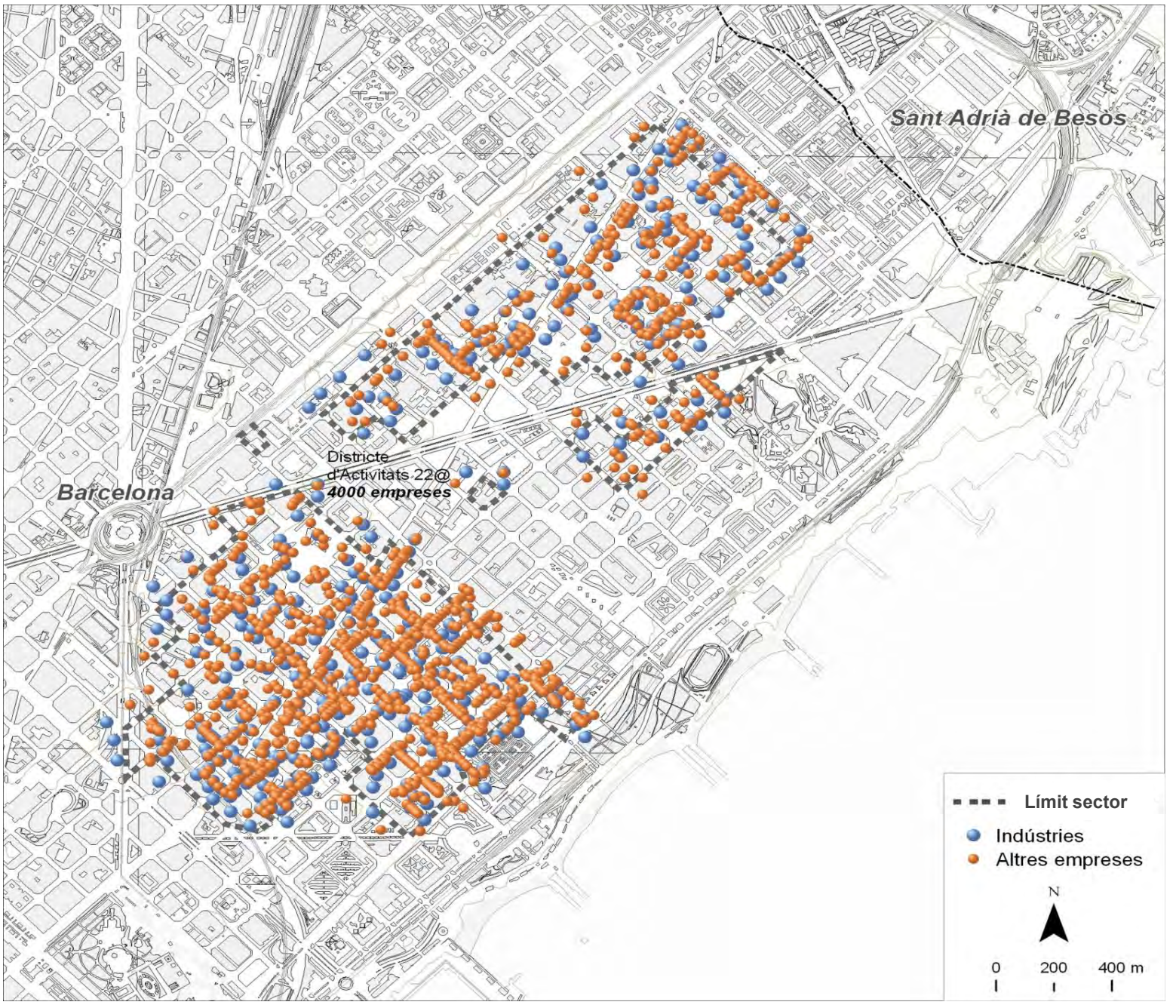

Dades bàsiques		
Superfície (hectàrees)	198,3	
Estat de la urbanització	adequat	
Superfície total de sostre (m^2)	2.275.803	
Estat del sector	amb sòl pendent	
Activitat estimada		75%
Camerdata		
Nombre d'empreses	4.000	
Preus del sector		
Venda (preu mitjà €/m^2 construït)	1.221,3	
Lloguer (preu mitjà €/m^2 construït)	4,2	
Cadastre en sòl industrial		
edificis principals anteriors a 1976	502	62,8%
edificis principals de 1976 a 1995	91	11,4%
edificis principals posteriors a 1995	75	9,4%
edificis principals sense data	132	16,5%
parcel·les de menys de 800 m^2	485	60,6%
parcel·les de 800 a 2.500 m^2	239	29,9%
parcel·les de 2.500 a 10.000 m^2	73	9,1%
parcel·les de 10.000 m^2 i més	3	0,4%

Tipus d'activitat econòmica

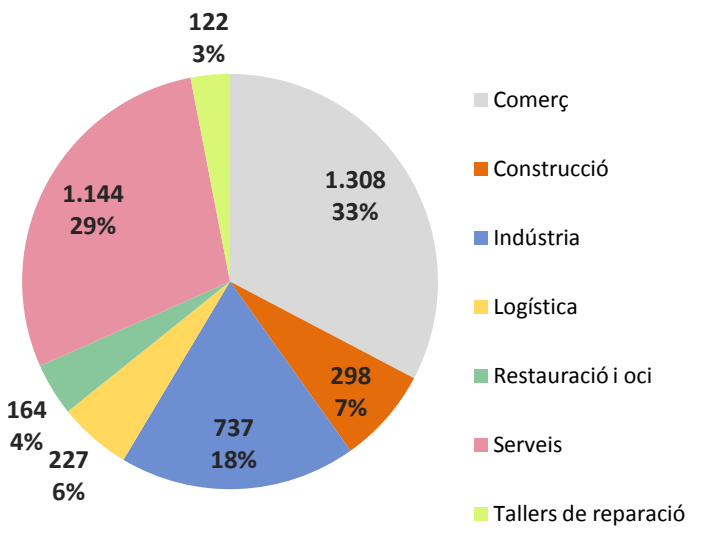

Font: Camerdata

Barcelona
Zona de Llevant-Cobega

Dades generals del sector

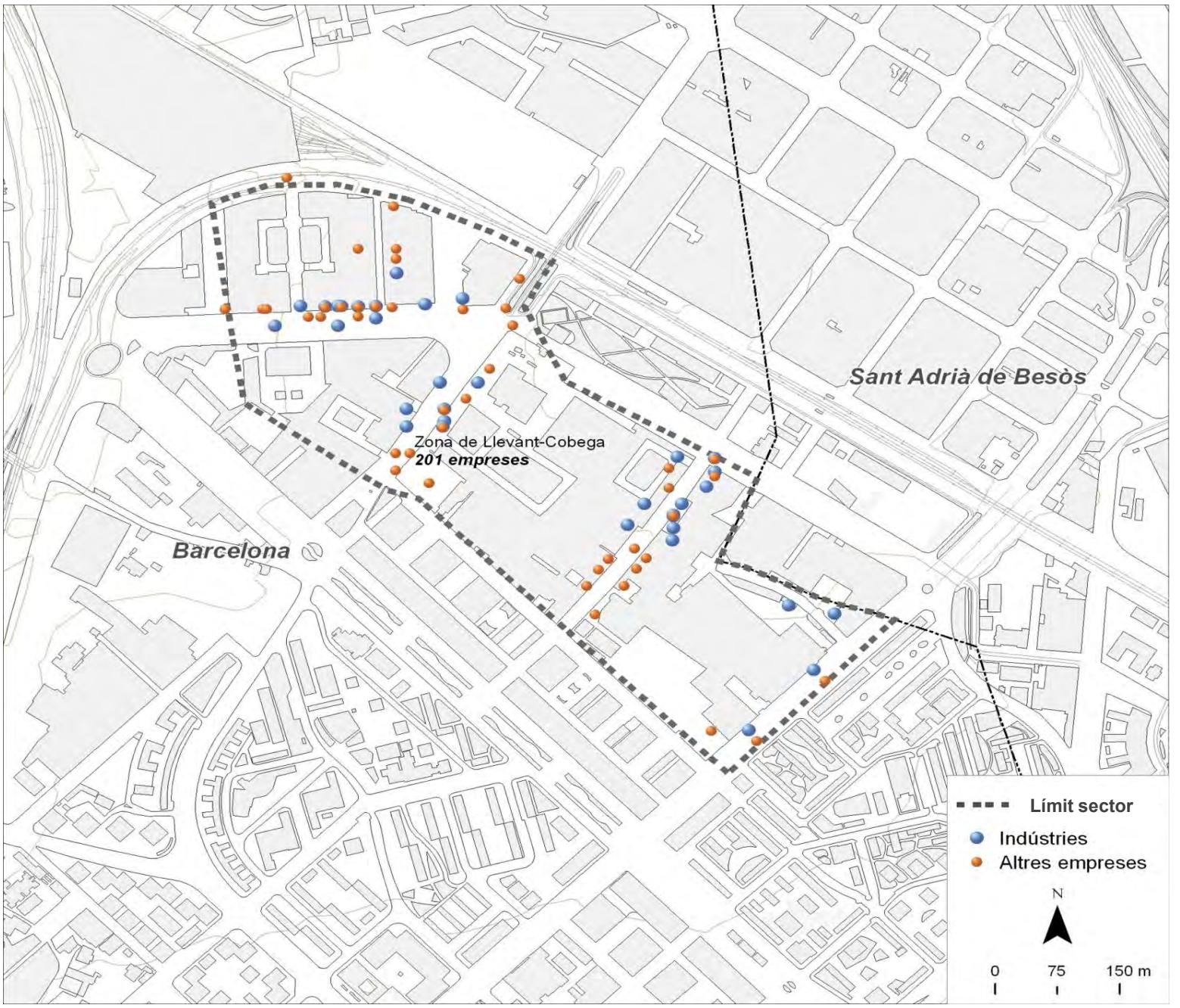

Dades bàsiques		
Superfície (hectàrees)	23,7	
Estat de la urbanització	adequat	
Superfície total de sostre (m^2)	25.584	
Estat del sector	amb sòl pendent	
Activitat estimada		100%
Camerdata		
Nombre d'empreses	201	
Preus del sector		
Venda (preu mitjà €/m^2 construït)	623,6	
Lloguer (preu mitjà €/m^2 construït)	4,6	
Cadastre en sòl industrial		
edificis principals anteriors a 1976	30	46,9%
edificis principals de 1976 a 1995	22	34,4%
edificis principals posteriors a 1995	3	4,7%
edificis principals sense data	9	14,1%
parcel·les de menys de 800 m^2	25	39,1%
parcel·les de 800 a 2.500 m^2	18	28,1%
parcel·les de 2.500 a 10.000 m^2	18	28,1%
parcel·les de 10.000 m^2 i més	3	4,7%

Tipus d'activitat econòmica

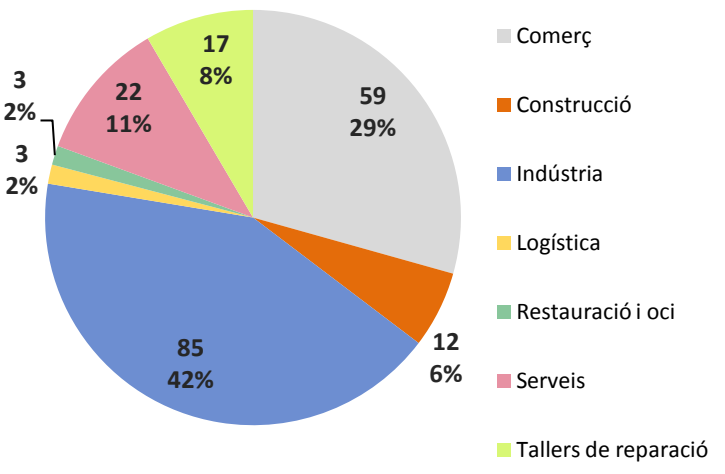

Font: Camerdata

Barcelona
La Sagrera

Dades generals del sector

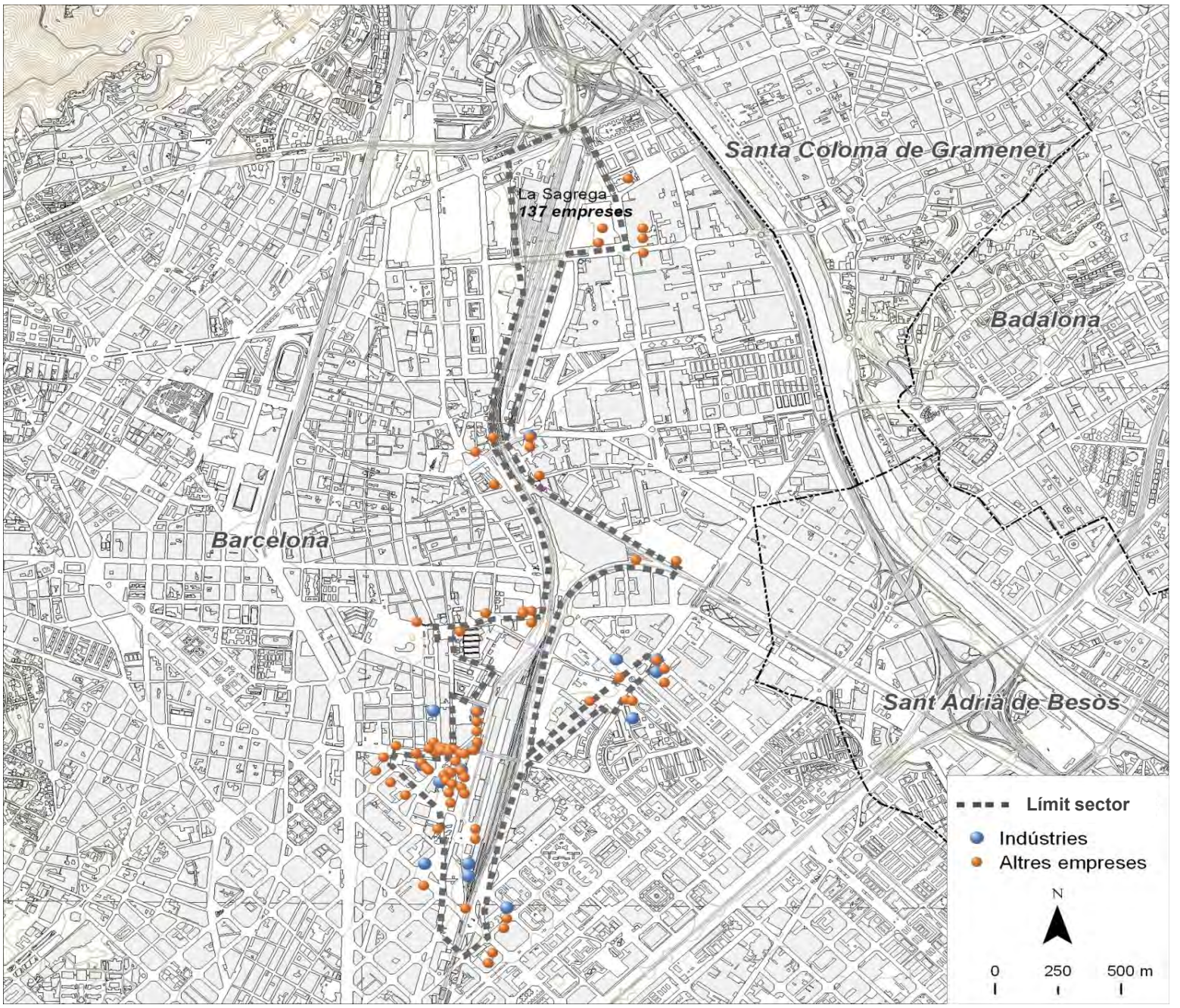

Dades bàsiques		
Superfície (hectàrees)	98,5	
Estat de la urbanització	sense urbanitzar	
Superfície total de sostre (m^2)	188.600	
Estat del sector	amb sòl pendent	
Activitat estimada		0%
Camerdata		
Nombre d'empreses	137	
Preus del sector		
Venda (preu mitjà €/m^2 construït)	0,0	
Lloguer (preu mitjà €/m^2 construït)	0,0	
Cadastre en sòl industrial		
edificis principals anteriors a 1976	s.d.	s.d.
edificis principals de 1976 a 1995	s.d.	s.d.
edificis principals posteriors a 1995	s.d.	s.d.
edificis principals sense data	s.d.	s.d.
parcel·les de menys de 800 m^2	s.d.	s.d.
parcel·les de 800 a 2.500 m^2	s.d.	s.d.
parcel·les de 2.500 a 10.000 m^2	s.d.	s.d.
parcel·les de 10.000 m^2 i més	s.d.	s.d.

Tipus d'activitat econòmica

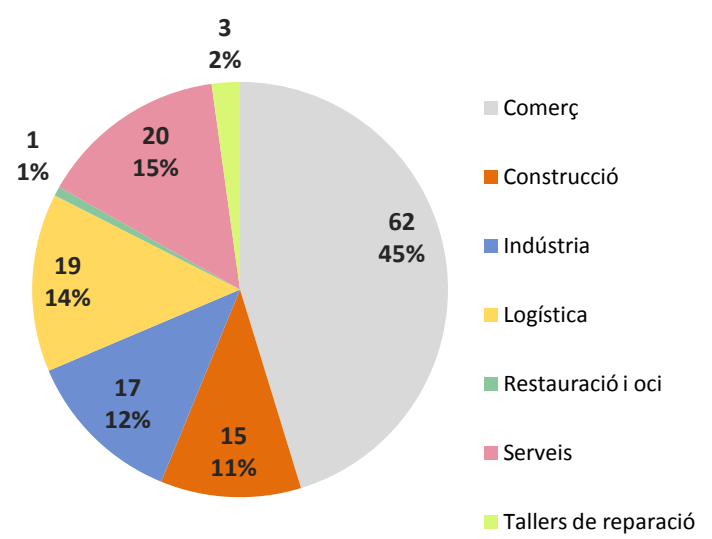

Font: Camerdata

Barcelona
Sector Industrial 22a

Dades generals del sector

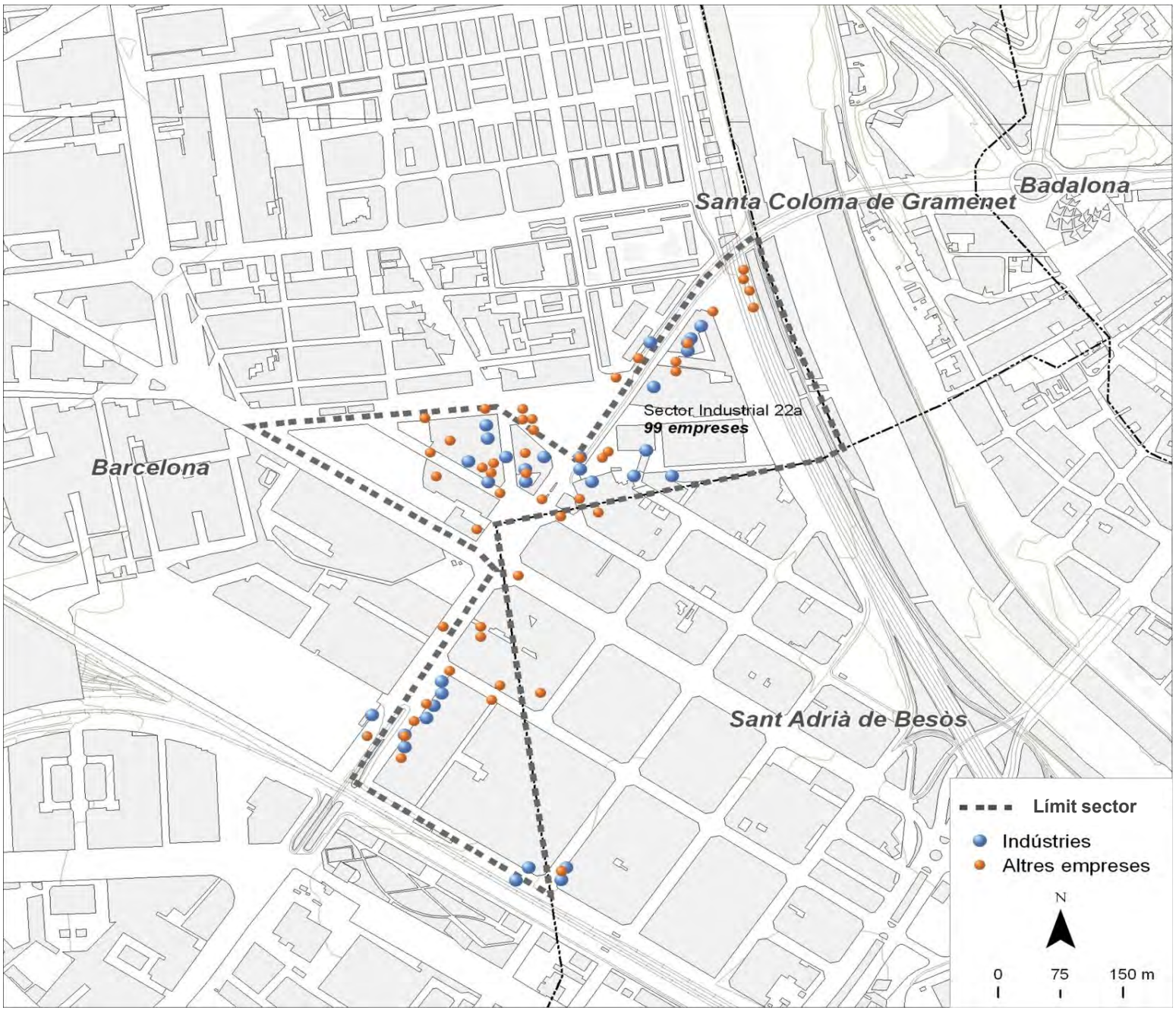

Dades bàsiques		
Superfície (hectàrees)	14,1	
Estat de la urbanització	amb deficiències	
Superfície total de sostre (m^2)	225.120	
Estat del sector	amb sòl exhaurit	
Activitat estimada		90%
Camerdata		
Nombre d'empreses	99	
Preus del sector		
Venda (preu mitjà €/m^2 construït)	547,0	
Lloguer (preu mitjà €/m^2 construït)	3,2	
Cadastre en sòl industrial		
edificis principals anteriors a 1976	33	61,1%
edificis principals de 1976 a 1995	12	22,2%
edificis principals posteriors a 1995	2	3,7%
edificis principals sense data	7	13,0%
parcel·les de menys de 800 m^2	18	33,3%
parcel·les de 800 a 2.500 m^2	24	44,4%
parcel·les de 2.500 a 10.000 m^2	12	22,2%
parcel·les de 10.000 m^2 i més	0	0,0%

Tipus d'activitat econòmica

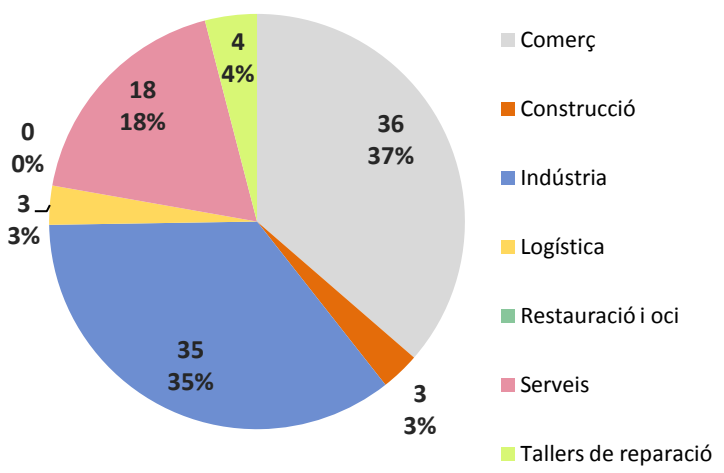

Font: Camerdata

Barcelona
Sant Andreu-Maquinista

Dades generals del sector

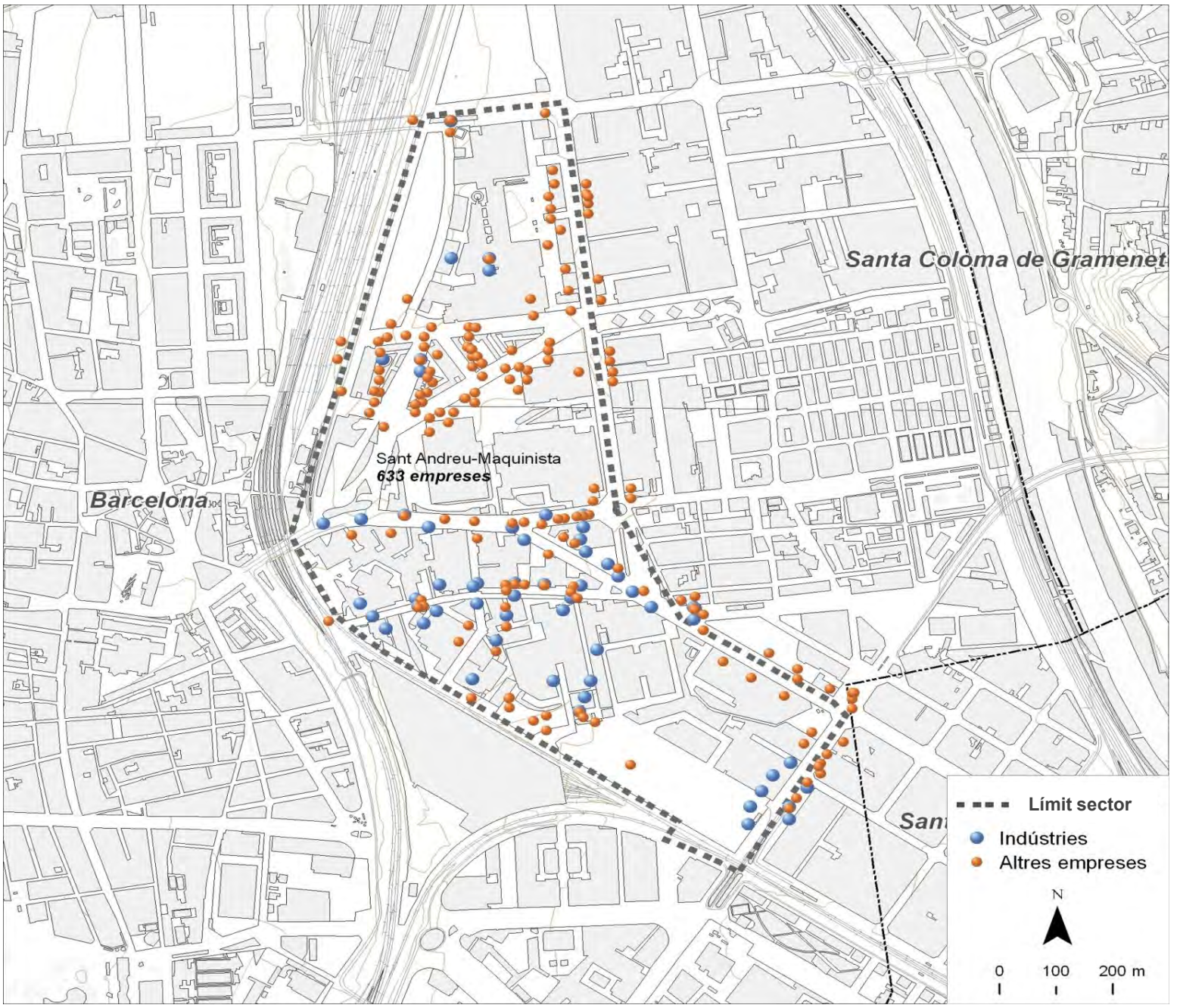

Dades bàsiques		
Superfície (hectàrees)	67,3	
Estat de la urbanització	adequat	
Superfície total de sostre (m^2)	211.400	
Estat del sector	amb sòl exhaurit	
Activitat estimada		90%
Camerdata		
Nombre d'empreses	633	
Preus del sector		
Venda (preu mitjà €/m^2 construït)	575,7	
Lloguer (preu mitjà €/m^2 construït)	4,0	
Cadastre en sòl industrial		
edificis principals anteriors a 1976	77	49,0%
edificis principals de 1976 a 1995	30	19,1%
edificis principals posteriors a 1995	13	8,3%
edificis principals sense data	37	23,6%
parcel·les de menys de 800 m^2	73	46,5%
parcel·les de 800 a 2.500 m^2	58	36,9%
parcel·les de 2.500 a 10.000 m^2	18	11,5%
parcel·les de 10.000 m^2 i més	8	5,1%

Tipus d'activitat econòmica

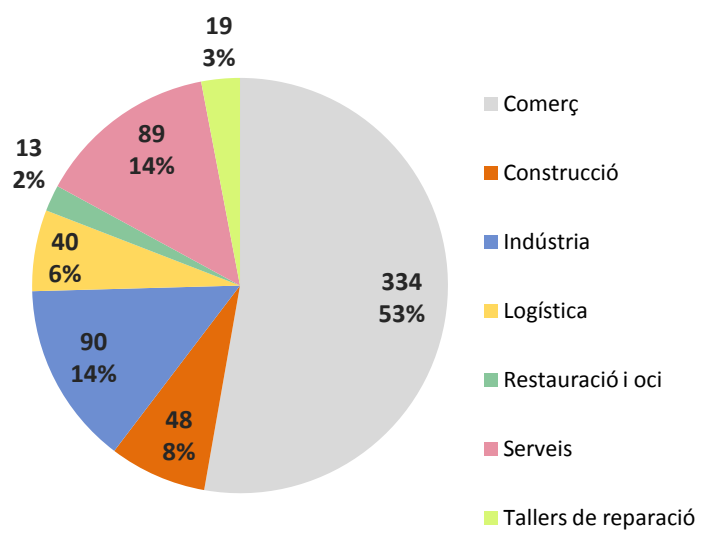

Font: Camerdata

Barcelona
Bon Pastor

Dades generals del sector

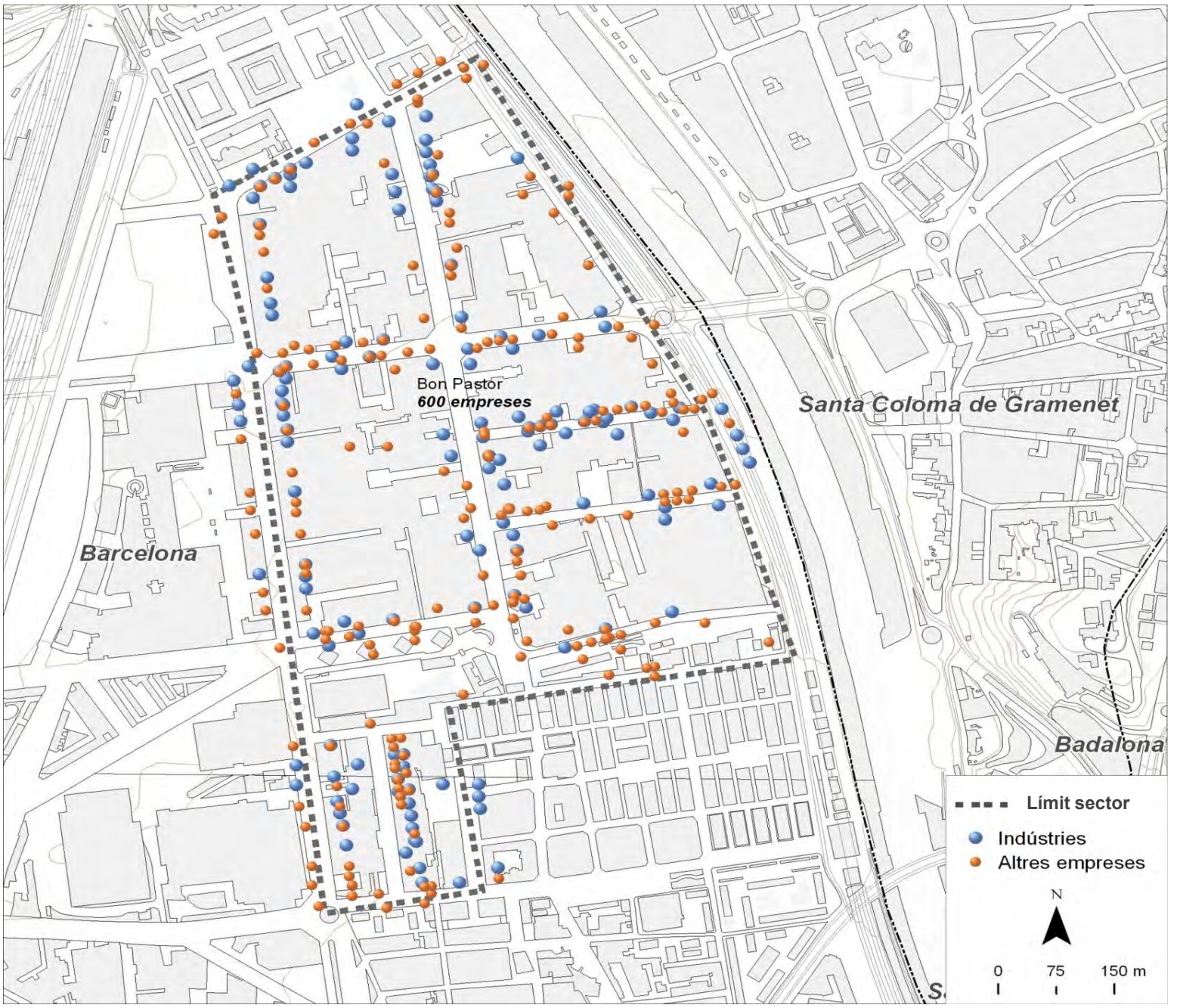

Dades bàsiques		
Superfície (hectàrees)	51,1	
Estat de la urbanització	adequat	
Superfície total de sostre (m^2)	0	
Estat del sector	amb sòl exhaurit	
Activitat estimada		90%
Camerdata		
Nombre d'empreses	600	
Preus del sector		
Venda (preu mitjà €/m^2 construït)	819,1	
Lloguer (preu mitjà €/m^2 construït)	3,9	
Cadastre en sòl industrial		
edificis principals anteriors a 1976	152	59,6%
edificis principals de 1976 a 1995	52	20,4%
edificis principals posteriors a 1995	25	9,8%
edificis principals sense data	26	10,2%
parcel·les de menys de 800 m^2	112	43,9%
parcel·les de 800 a 2.500 m^2	114	44,7%
parcel·les de 2.500 a 10.000 m^2	27	10,6%
parcel·les de 10.000 m^2 i més	2	0,8%

Tipus d'activitat econòmica

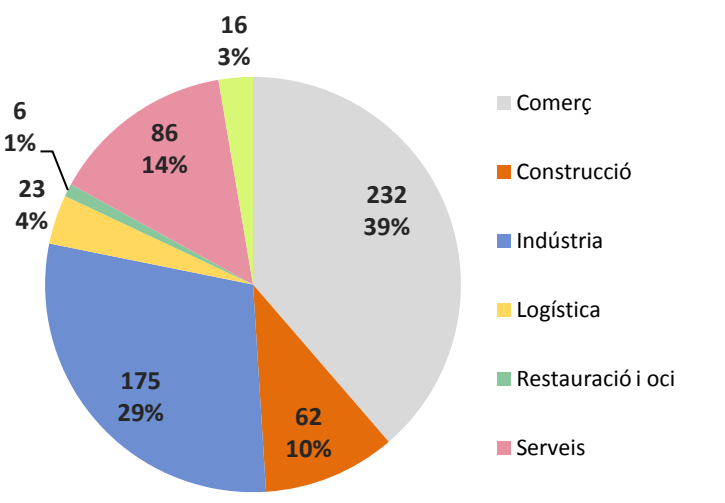

Font: Camerdata

Begues

Dades generals dels sectors

Dades bàsiques		
Superfície sól industrial (hectàrees)	6,4	
Superfície total de sostre (m^2)	24.017	
Camerdata		
Nombre d'empreses	3	
Preus dels sectors		
Venda (preu mitjà €/m^2 construït)	0	
Lloguer (preu mitjà €/m^2 construït)	1,1	
Cadastre en sòl industrial		
edificis principals anteriors a 1976	6	9,0%
edificis principals de 1976 a 1995	12	17,9%
edificis principals posteriors a 1995	31	46,3%
edificis principals sense data	18	26,9%
parcel·les de menys de 800 m^2	56	83,6%
parcel·les de 800 a 2.500 m^2	11	16,4%
parcel·les de 2.500 a 10.000 m^2	0	0,0%
parcel·les de 10.000 m^2 i més	0	0,0%

Tipus d'activitat econòmica

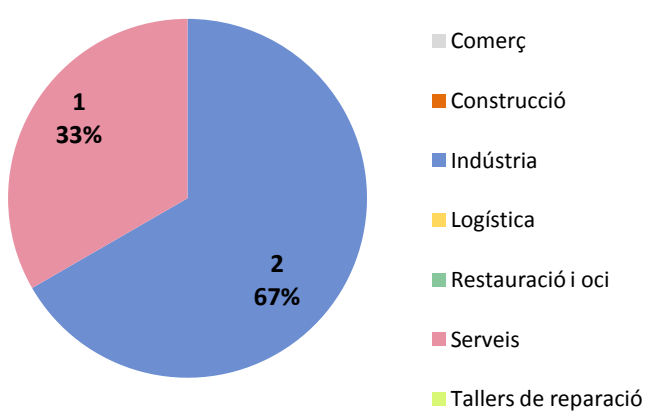

Font: Camerdata

Begues
Petita Industria

Dades generals del sector

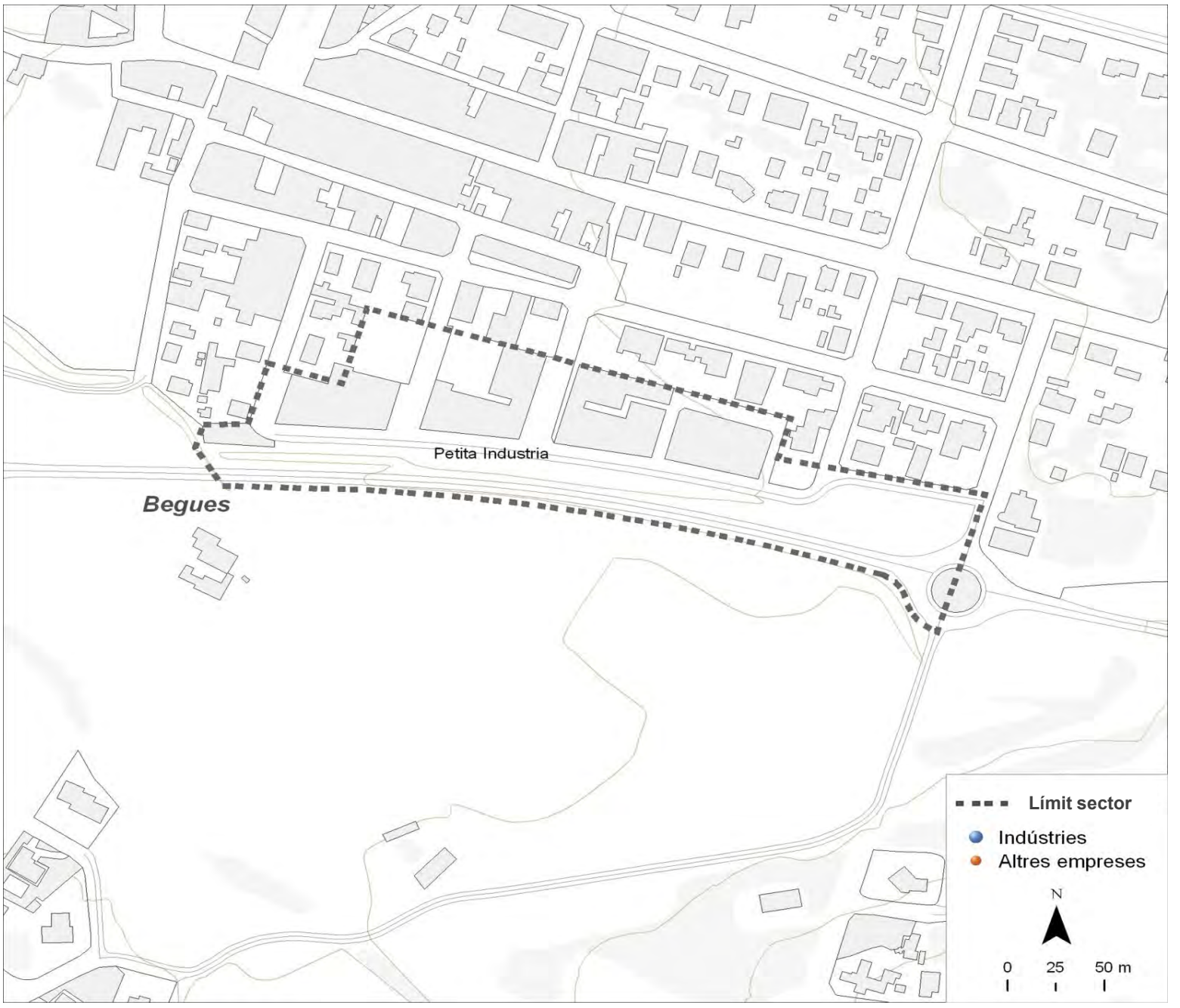

Dades bàsiques		
Superfície (hectàrees)	2,9	
Estat de la urbanització	bon estat	
Superfície total de sostre (m^2)	16.614	
Estat del sector	amb sòl pendent	
Activitat estimada		80%
Camerdata		
Nombre d'empreses	0	
Preus del sector		
Venda (preu mitjà €/m^2 construït)	0,0	
Lloguer (preu mitjà €/m^2 construït)	0,0	
Cadastre en sòl industrial		
edificis principals anteriors a 1976	0	0,0%
edificis principals de 1976 a 1995	0	0,0%
edificis principals posteriors a 1995	25	75,8%
edificis principals sense data	8	24,2%
parcel·les de menys de 800 m^2	33	100,0%
parcel·les de 800 a 2.500 m^2	0	0,0%
parcel·les de 2.500 a 10.000 m^2	0	0,0%
parcel·les de 10.000 m^2 i més	0	0,0%

Tipus d'activitat econòmica

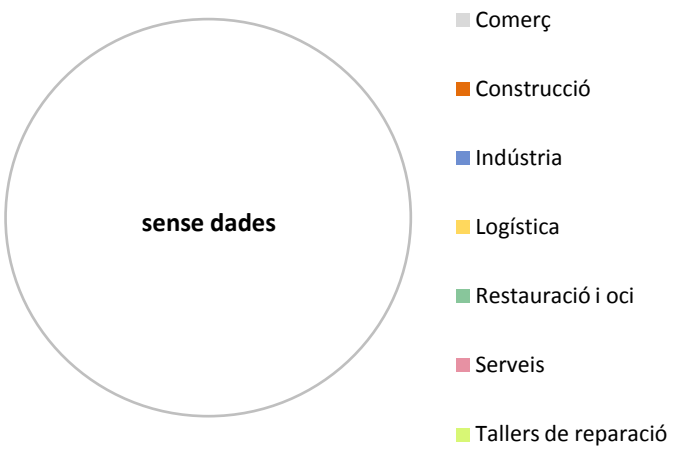

Font: Camerdata

Begues
Sector Industrial 201

Dades generals del sector

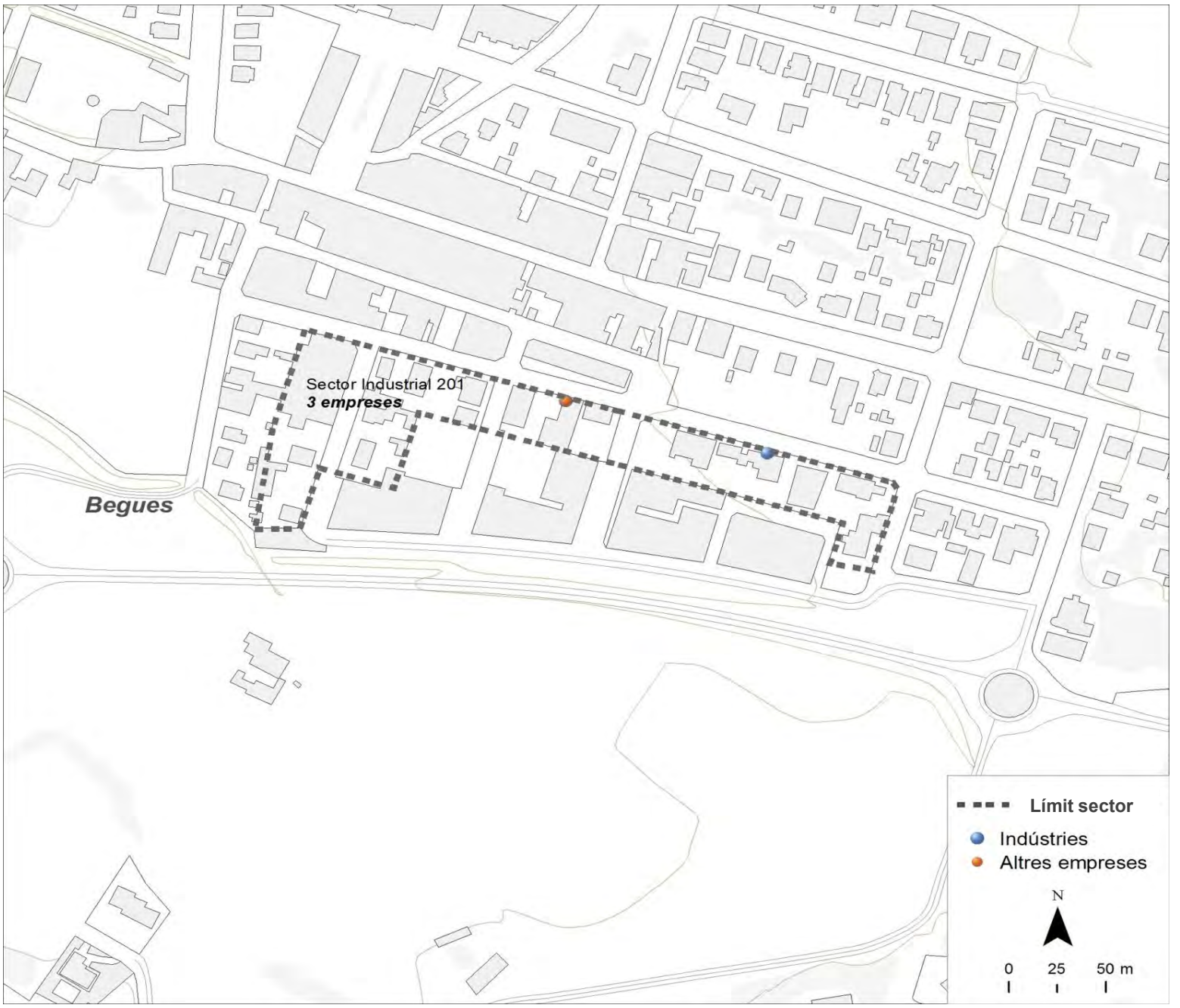

Dades bàsiques		
Superfície (hectàrees)	1,4	
Estat de la urbanització	bon estat	
Superfície total de sostre (m^2)	0	
Estat del sector	amb sòl pendent	
Activitat estimada		10%
Camerdata		
Nombre d'empreses	3	
Preus del sector		
Venda (preu mitjà €/m^2 construït)	0,0	
Lloguer (preu mitjà €/m^2 construït)	0,0	
Cadastre en sòl industrial		
edificis principals anteriors a 1976	6	28,6%
edificis principals de 1976 a 1995	8	38,1%
edificis principals posteriors a 1995	3	14,3%
edificis principals sense data	4	19,0%
parcel·les de menys de 800 m^2	19	90,5%
parcel·les de 800 a 2.500 m^2	2	9,5%
parcel·les de 2.500 a 10.000 m^2	0	0,0%
parcel·les de 10.000 m^2 i més	0	0,0%

Tipus d'activitat econòmica

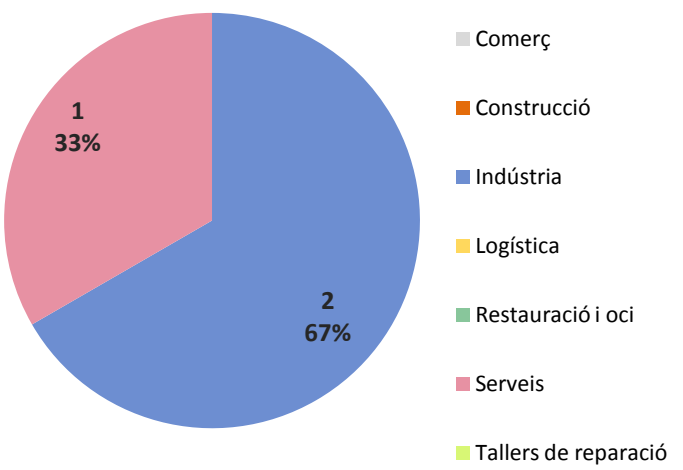

Font: Camerdata

Begues
Sector Industrial 201 (Barceloneta)

Dades generals del sector

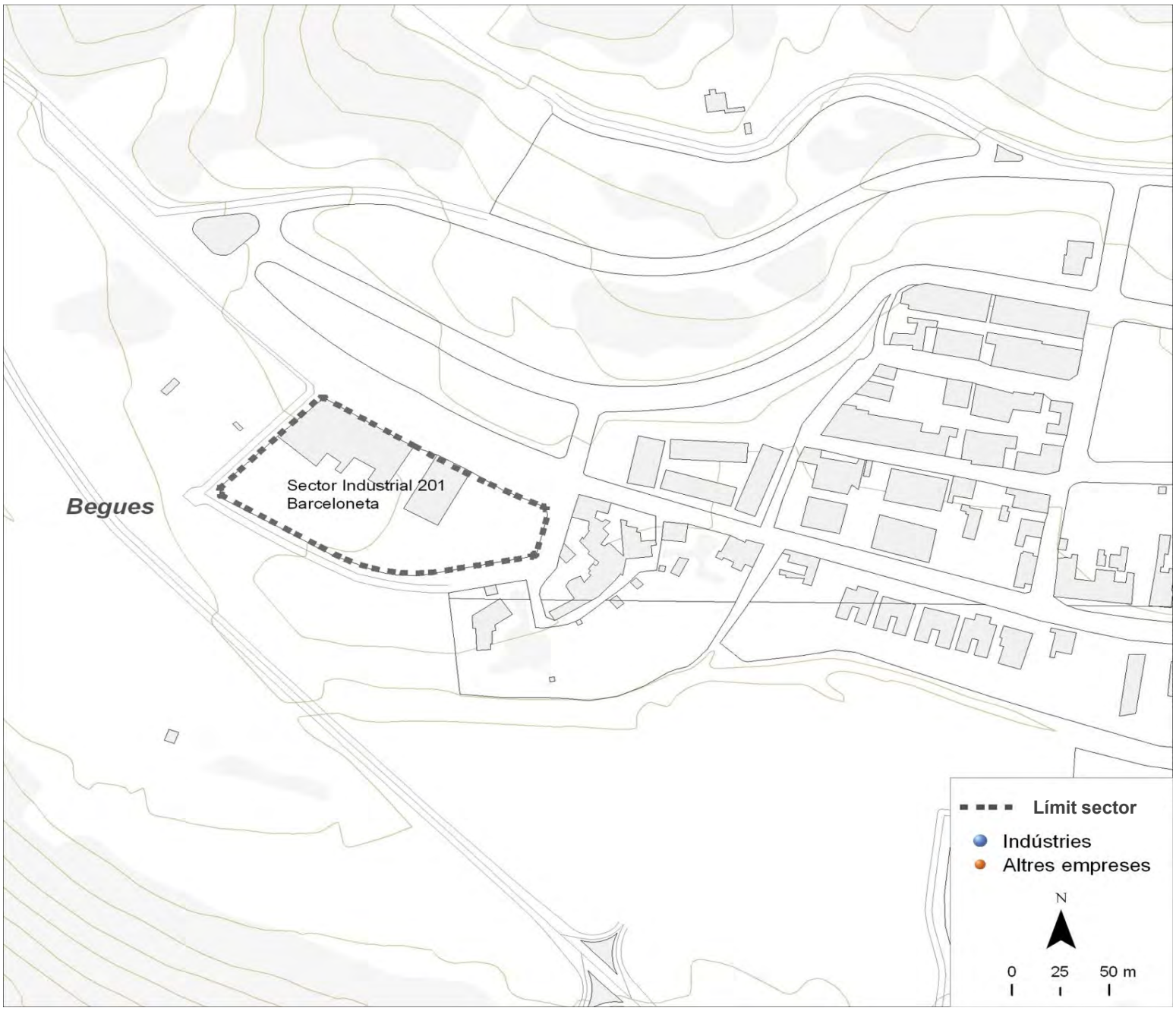

Dades bàsiques		
Superfície (hectàrees)	1,0	
Estat de la urbanització	bon estat	
Superfície total de sostre (m^2)	0	
Estat del sector	amb sòl pendent	
Activitat estimada		40%
Camerdata		
Nombre d'empreses	0	
Preus del sector		
Venda (preu mitjà €/m^2 construït)	0,0	
Lloguer (preu mitjà €/m^2 construït)	4,3	
Cadastre en sòl industrial		
edificis principals anteriors a 1976	0	0,0%
edificis principals de 1976 a 1995	4	40,0%
edificis principals posteriors a 1995	1	10,0%
edificis principals sense data	5	50,0%
parcel·les de menys de 800 m^2	4	40,0%
parcel·les de 800 a 2.500 m^2	6	60,0%
parcel·les de 2.500 a 10.000 m^2	0	0,0%
parcel·les de 10.000 m^2 i més	0	0,0%

Tipus d'activitat econòmica

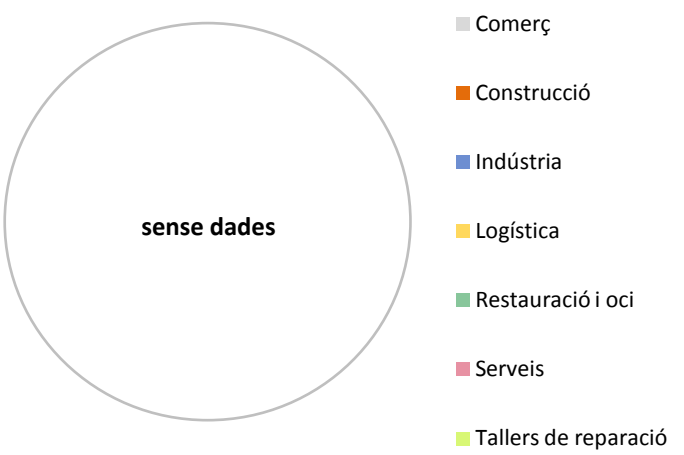

Font: Camerdata

Begues
Illa 1 i 2 Mas Pasqual

Dades generals del sector

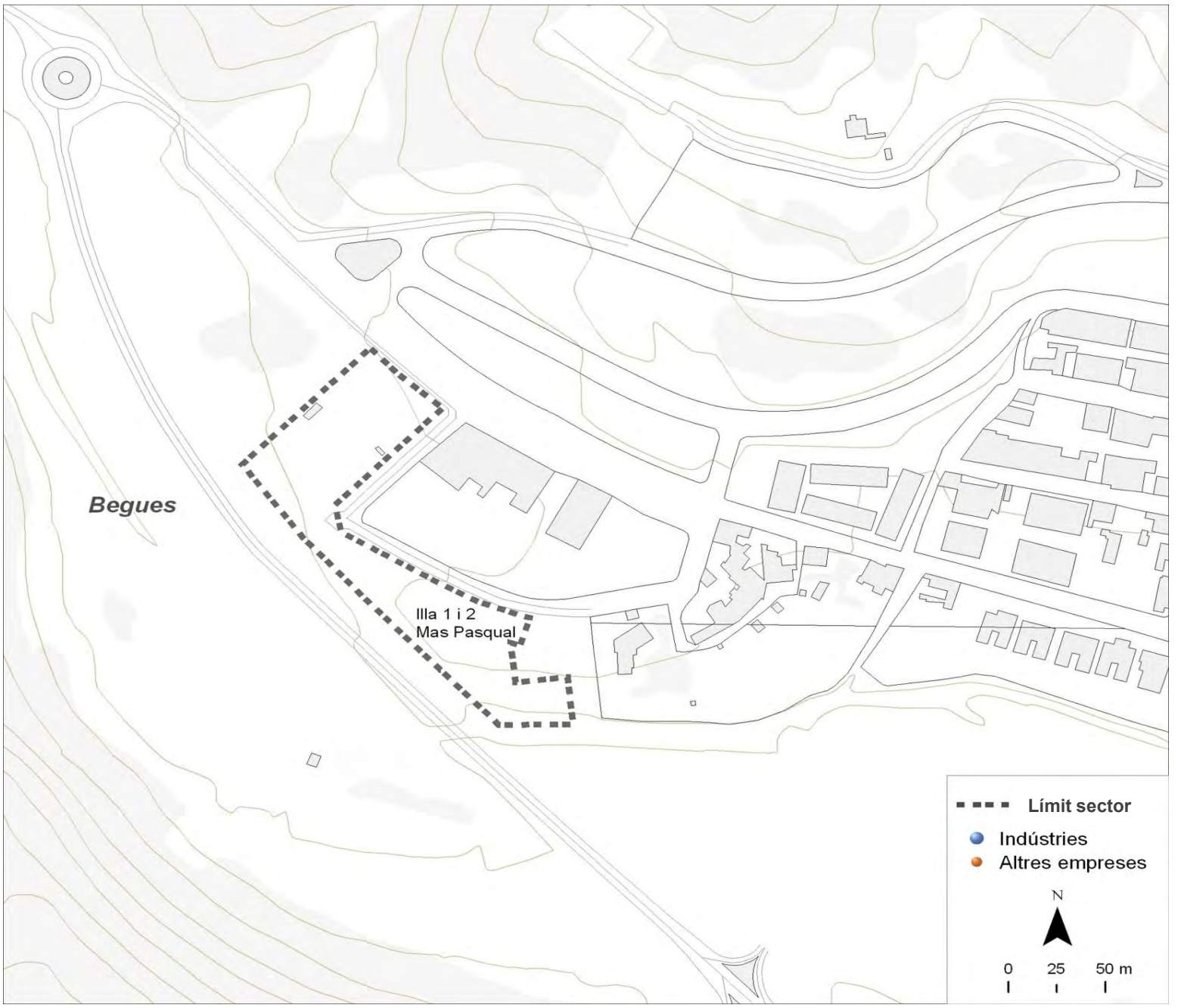

Dades bàsiques		
Superfície (hectàrees)	1,1	
Estat de la urbanització	bon estat	
Superfície total de sostre (m^2)	7.403	
Estat del sector	amb sòl pendent	
Activitat estimada		90%
Camerdata		
Nombre d'empreses	0	
Preus del sector		
Venda (preu mitjà €/m^2 construït)	0,0	
Lloguer (preu mitjà €/m^2 construït)	0,0	
Cadastre en sòl industrial		
edificis principals anteriors a 1976	0	0,0%
edificis principals de 1976 a 1995	0	0,0%
edificis principals posteriors a 1995	2	66,7%
edificis principals sense data	1	33,3%
parcel·les de menys de 800 m^2	0	0,0%
parcel·les de 800 a 2.500 m^2	3	100,0%
parcel·les de 2.500 a 10.000 m^2	0	0,0%
parcel·les de 10.000 m^2 i més	0	0,0%

Tipus d'activitat econòmica

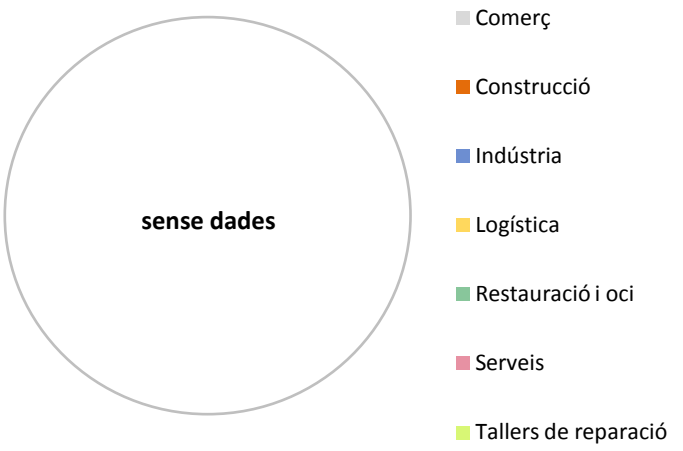

Font: Camerdata

Castellbisbal

Dades generals dels sectors

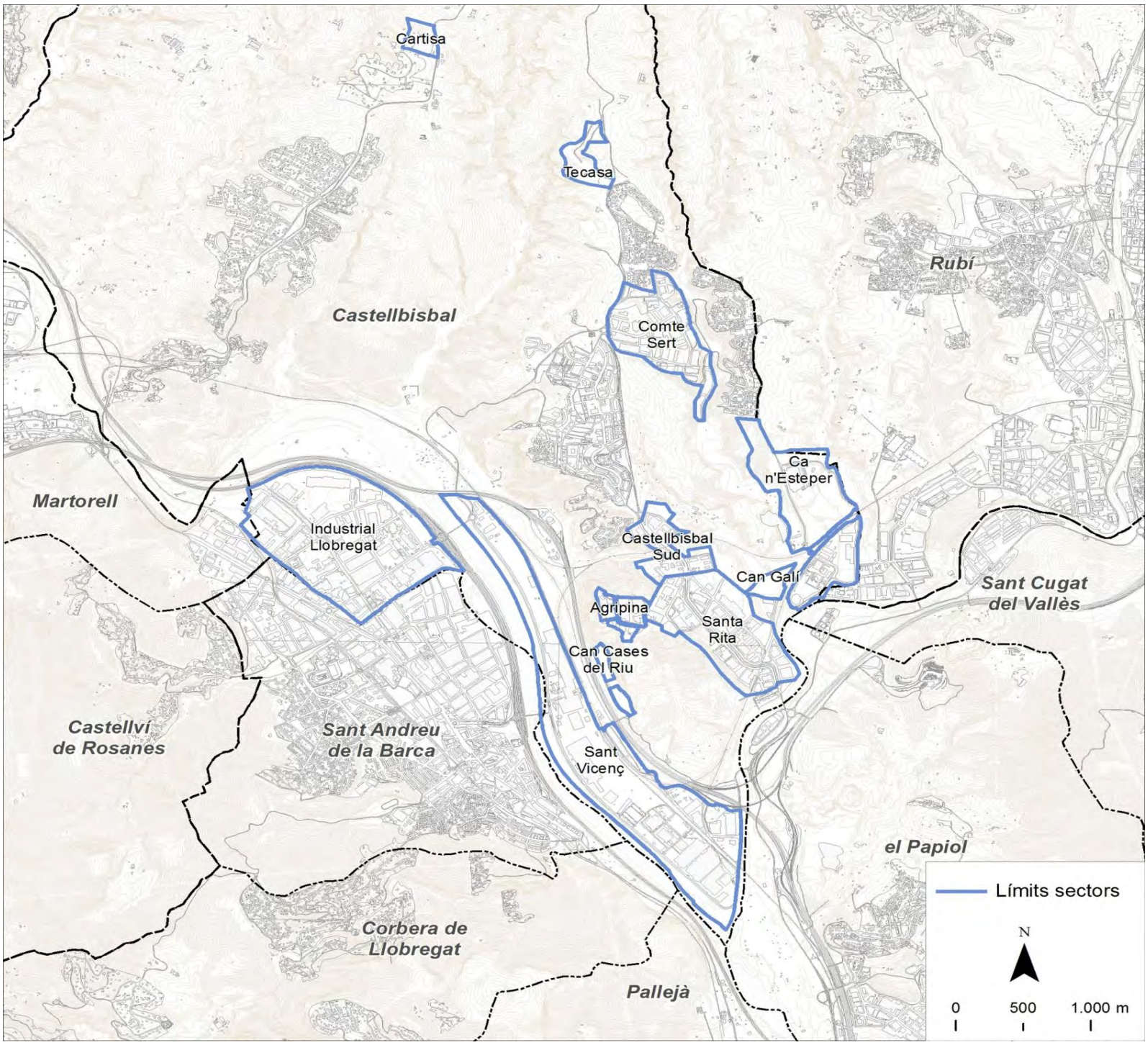

Dades bàsiques		
Superfície sól industrial (hectàrees)	455,3	
Superfície total de sostre (m^2)	70.032	
Camerdata		
Nombre d'empreses	239	
Preus dels sectors		
Venda (preu mitjà €/m^2 construït)	320	
Lloguer (preu mitjà €/m^2 construït)	1,5	
Cadastre en sòl industrial		
edificis principals anteriors a 1976	35	10,3%
edificis principals de 1976 a 1995	144	42,2%
edificis principals posteriors a 1995	104	30,5%
edificis principals sense data	58	17,0%
parcel·les de menys de 800 m^2	82	24,0%
parcel·les de 800 a 2.500 m^2	60	17,6%
parcel·les de 2.500 a 10.000 m^2	98	28,7%
parcel·les de 10.000 m^2 i més	101	29,6%

Tipus d'activitat econòmica

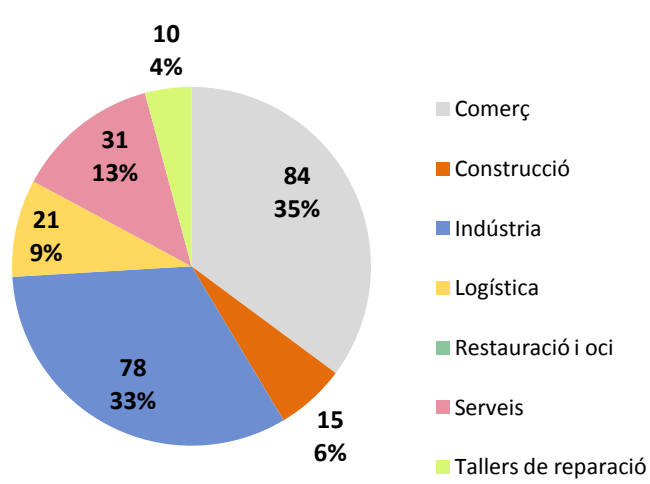

Font: Camerdata

Castellbisbal
Can Galí

Dades generals del sector

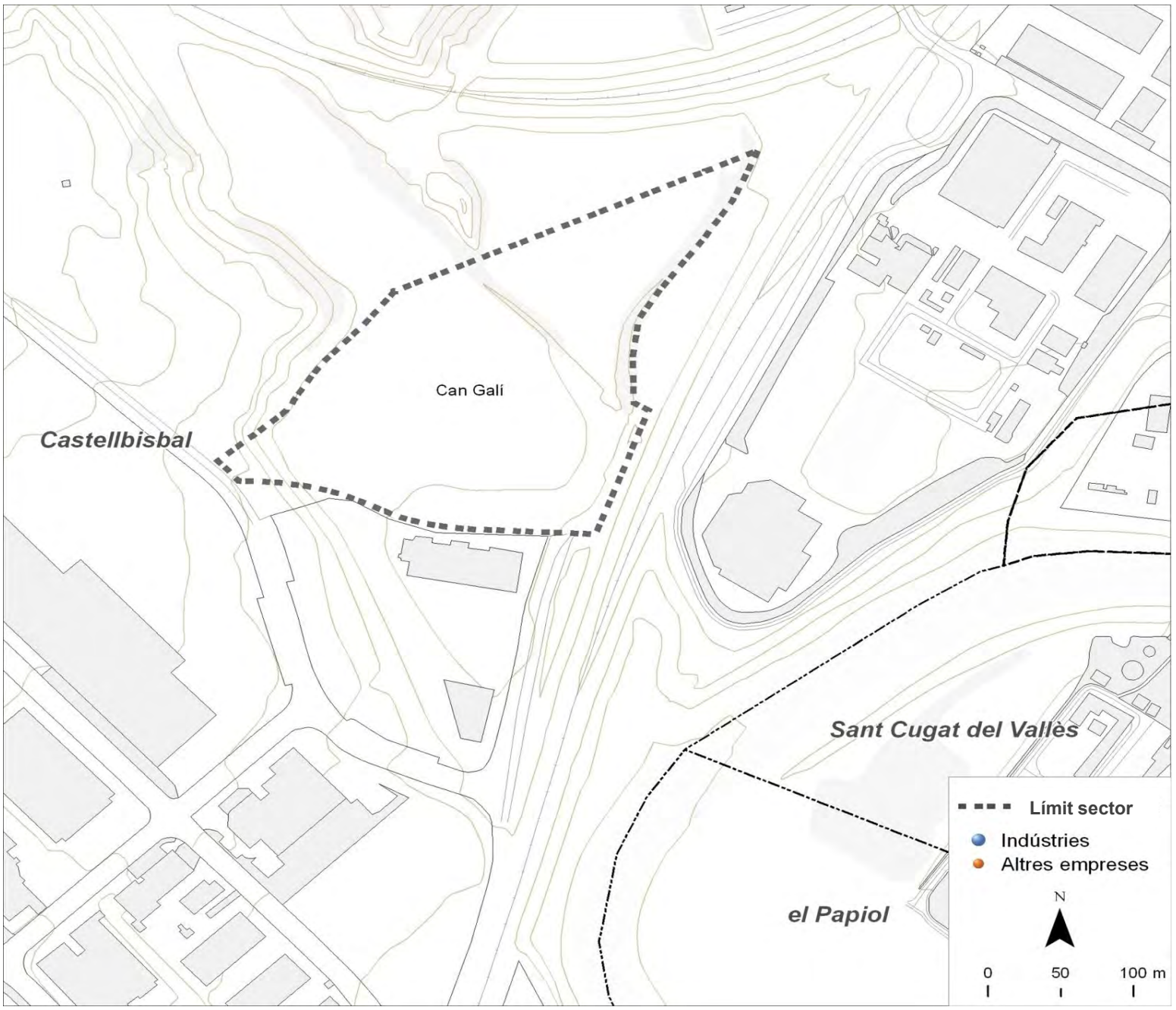

Dades bàsiques		
Superfície (hectàrees)	5,0	
Estat de la urbanització	bon estat	
Superfície total de sostre (m^2)	0	
Estat del sector	amb sòl pendent	
Activitat estimada		100%
Camerdata		
Nombre d'empreses	0	
Preus del sector		
Venda (preu mitjà €/m^2 construït)	0,0	
Lloguer (preu mitjà €/m^2 construït)	0,0	
Cadastre en sòl industrial		
edificis principals anteriors a 1976	0	0,0%
edificis principals de 1976 a 1995	0	0,0%
edificis principals posteriors a 1995	0	0,0%
edificis principals sense data	2	100,0%
parcel·les de menys de 800 m^2	0	0,0%
parcel·les de 800 a 2.500 m^2	1	50,0%
parcel·les de 2.500 a 10.000 m^2	0	0,0%
parcel·les de 10.000 m^2 i més	1	50,0%

Tipus d'activitat econòmica

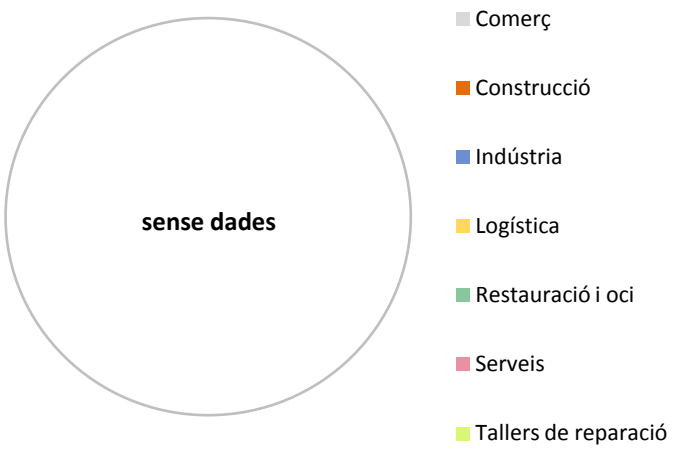

Font: Camerdata

Castellbisbal
Industrial Llobregat

Dades generals del sector

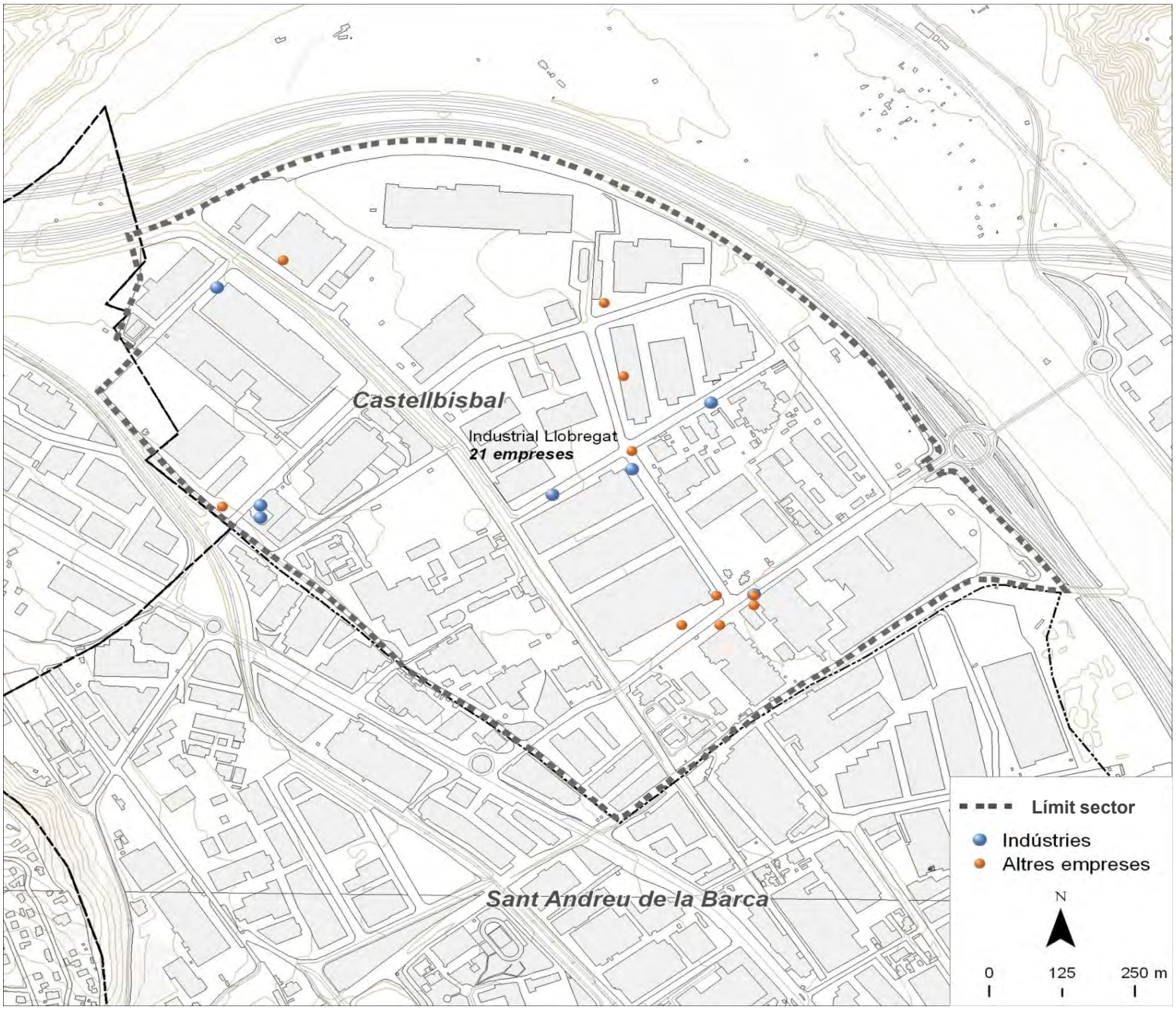

Dades bàsiques		
Superfície (hectàrees)	121,2	
Estat de la urbanització	bon estat	
Superfície total de sostre (m^2)	11.488	
Estat del sector	amb sòl exhaurit	
Activitat estimada		80%
Camerdata		
Nombre d'empreses	21	
Preus del sector		
Venda (preu mitjà €/m^2 construït)	284,1	
Lloguer (preu mitjà €/m^2 construït)	2,8	
Cadastre en sòl industrial		
edificis principals anteriors a 1976	15	30,0%
edificis principals de 1976 a 1995	7	14,0%
edificis principals posteriors a 1995	14	28,0%
edificis principals sense data	14	28,0%
parcel·les de menys de 800 m^2	2	4,0%
parcel·les de 800 a 2.500 m^2	1	2,0%
parcel·les de 2.500 a 10.000 m^2	19	38,0%
parcel·les de 10.000 m^2 i més	28	56,0%

Tipus d'activitat econòmica

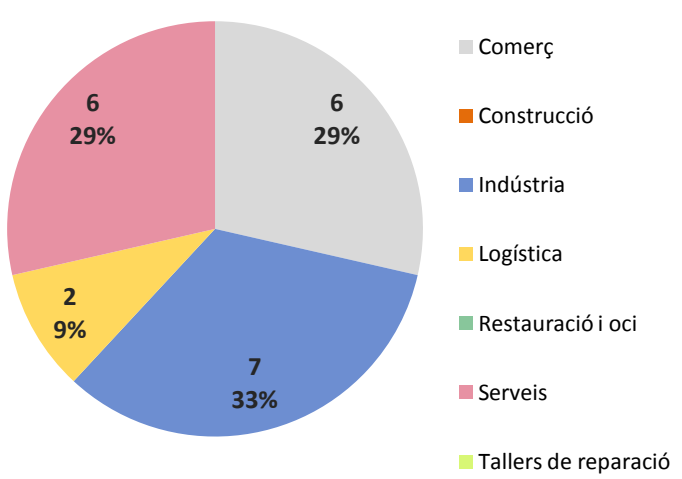

Font: Camerdata

Castellbisbal
Sant Vicenç

Dades generals del sector

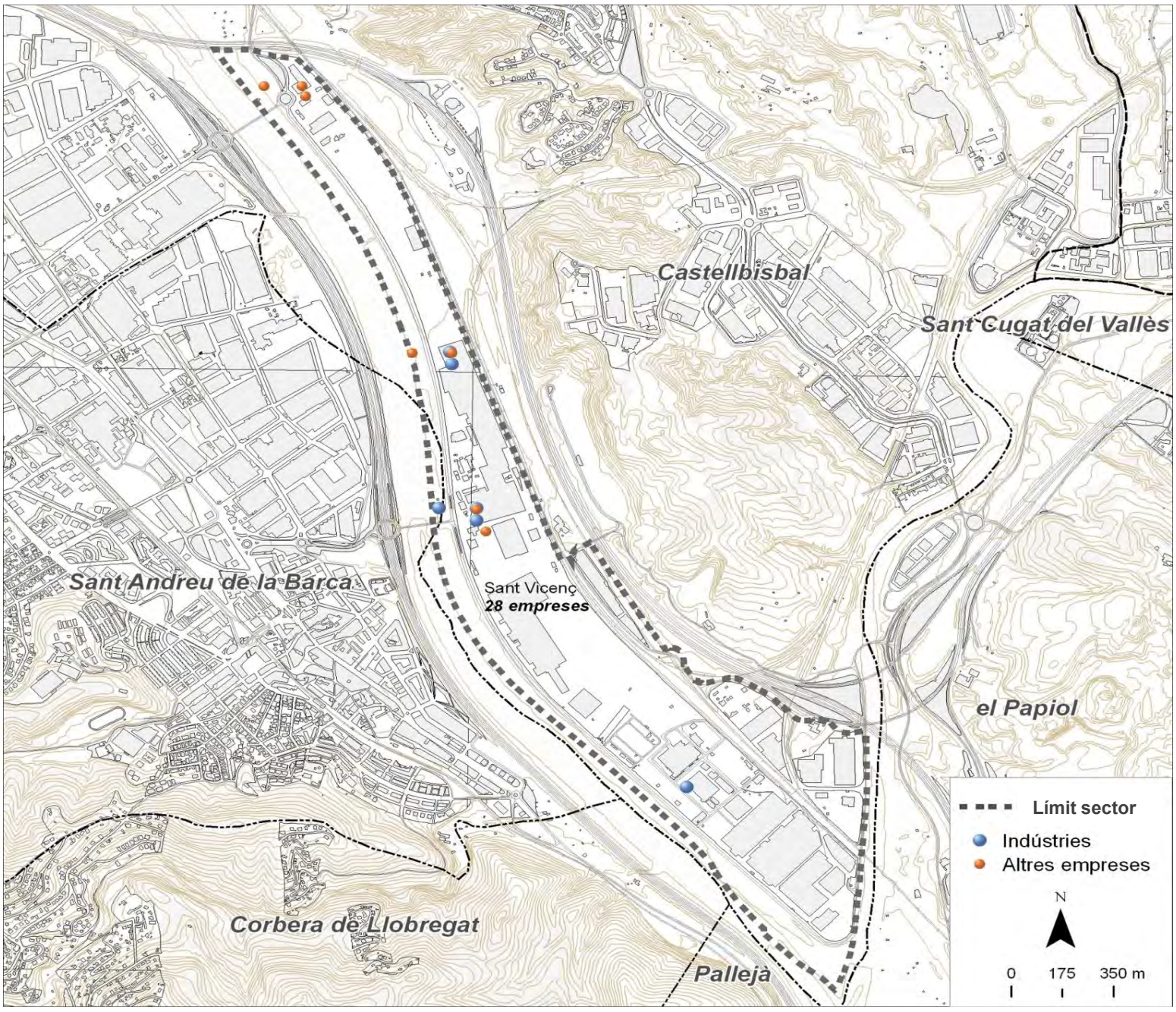

Dades bàsiques		
Superfície (hectàrees)	152,1	
Estat de la urbanització	adequat	
Superfície total de sostre (m^2)	58.544	
Estat del sector	amb sòl exhaurit	
Activitat estimada		100%
Camerdata		
Nombre d'empreses	28	
Preus del sector		
Venda (preu mitjà €/m^2 construït)	487,5	
Lloguer (preu mitjà €/m^2 construït)	1,9	
Cadastre en sòl industrial		
edificis principals anteriors a 1976	1	1,8%
edificis principals de 1976 a 1995	41	73,2%
edificis principals posteriors a 1995	10	17,9%
edificis principals sense data	4	7,1%
parcel·les de menys de 800 m^2	14	25,0%
parcel·les de 800 a 2.500 m^2	12	21,4%
parcel·les de 2.500 a 10.000 m^2	10	17,9%
parcel·les de 10.000 m^2 i més	20	35,7%

Tipus d'activitat econòmica

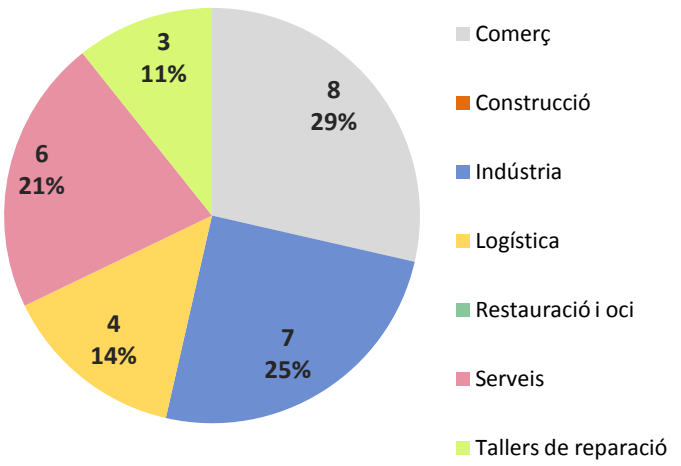

Font: Camerdata

Castellbisbal
Comte Sert

Dades generals del sector

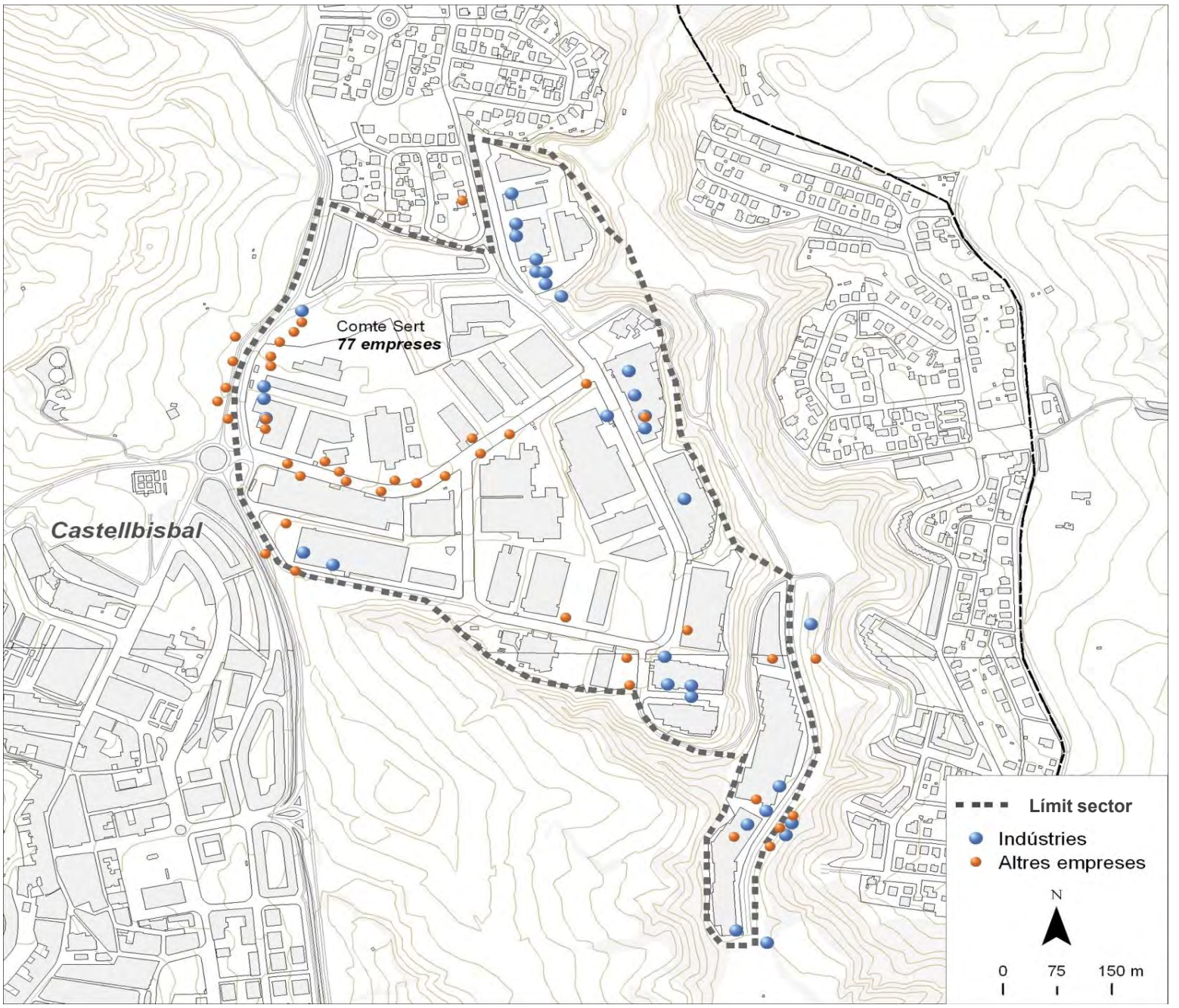

Dades bàsiques		
Superfície (hectàrees)	30,0	
Estat de la urbanització	adequat	
Superfície total de sostre (m^2)	0	
Estat del sector	amb sòl exhaurit	
Activitat estimada		60%
Camerdata		
Nombre d'empreses	77	
Preus del sector		
Venda (preu mitjà €/m^2 construït)	920,3	
Lloguer (preu mitjà €/m^2 construït)	2,8	
Cadastre en sòl industrial		
edificis principals anteriors a 1976	4	2,9%
edificis principals de 1976 a 1995	75	54,0%
edificis principals posteriors a 1995	47	33,8%
edificis principals sense data	13	9,4%
parcel·les de menys de 800 m^2	66	47,5%
parcel·les de 800 a 2.500 m^2	44	31,7%
parcel·les de 2.500 a 10.000 m^2	22	15,8%
parcel·les de 10.000 m^2 i més	7	5,0%

Tipus d'activitat econòmica

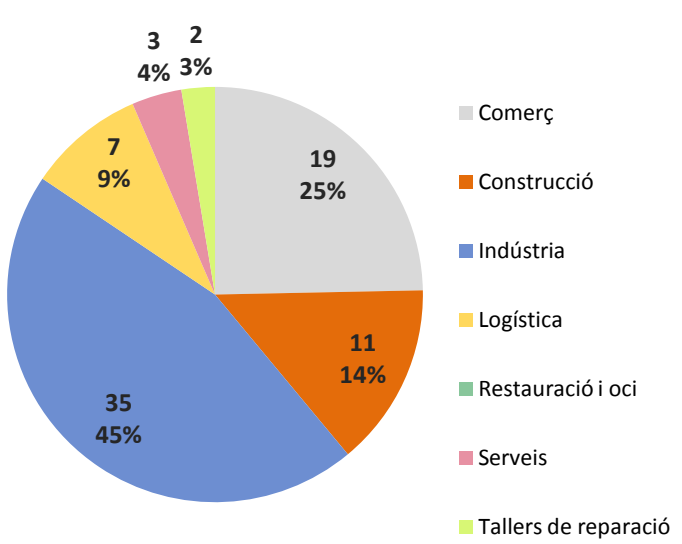

Font: Camerdata

Castellbisbal
Tecasa

Dades generals del sector

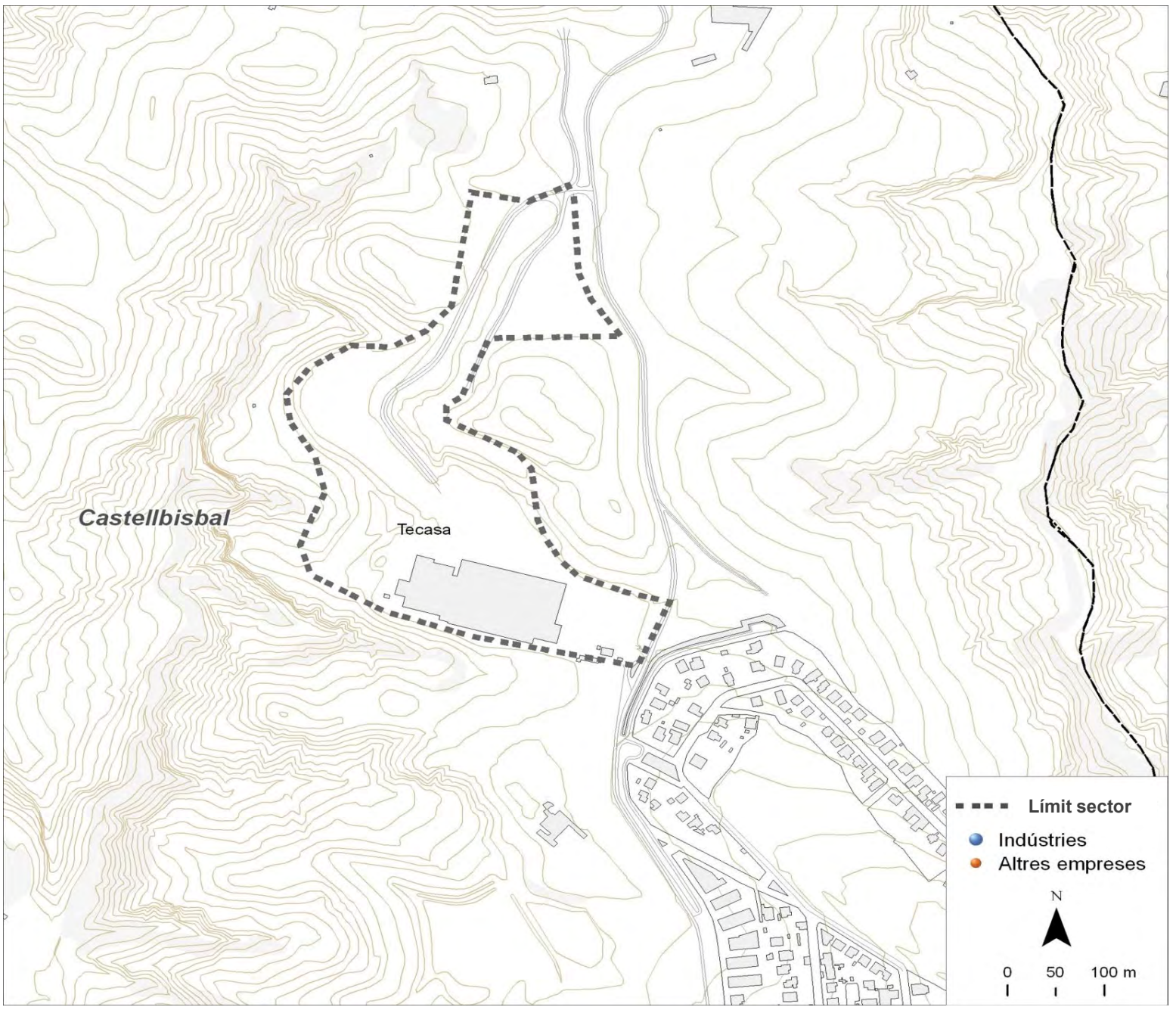

Dades bàsiques		
Superfície (hectàrees)	0,0	
Estat de la urbanització	sense urbanitzar	
Superfície total de sostre (m^2)	0	
Estat del sector	amb sòl pendent	
Activitat estimada		0%
Camerdata		
Nombre d'empreses	0	
Preus del sector		
Venda (preu mitjà €/m^2 construït)	0,0	
Lloguer (preu mitjà €/m^2 construït)	0,0	
Cadastre en sòl industrial		
edificis principals anteriors a 1976	0	0,0%
edificis principals de 1976 a 1995	1	50,0%
edificis principals posteriors a 1995	0	0,0%
edificis principals sense data	1	50,0%
parcel·les de menys de 800 m^2	0	0,0%
parcel·les de 800 a 2.500 m^2	0	0,0%
parcel·les de 2.500 a 10.000 m^2	0	0,0%
parcel·les de 10.000 m^2 i més	2	100,0%

Tipus d'activitat econòmica

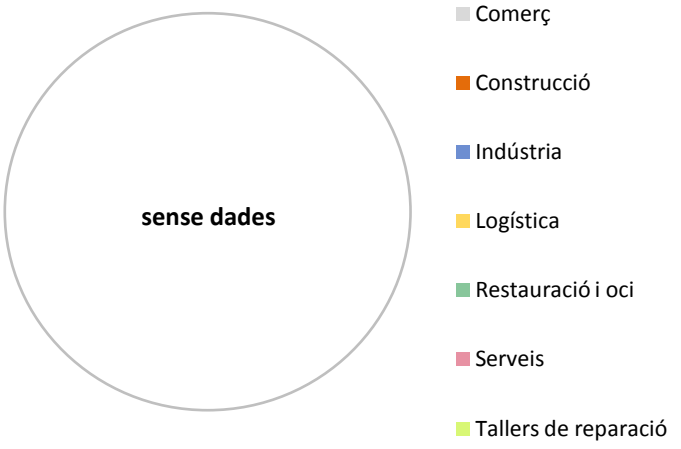

Font: Camerdata

Castellbisbal
Ca n'Esteper

Dades generals del sector

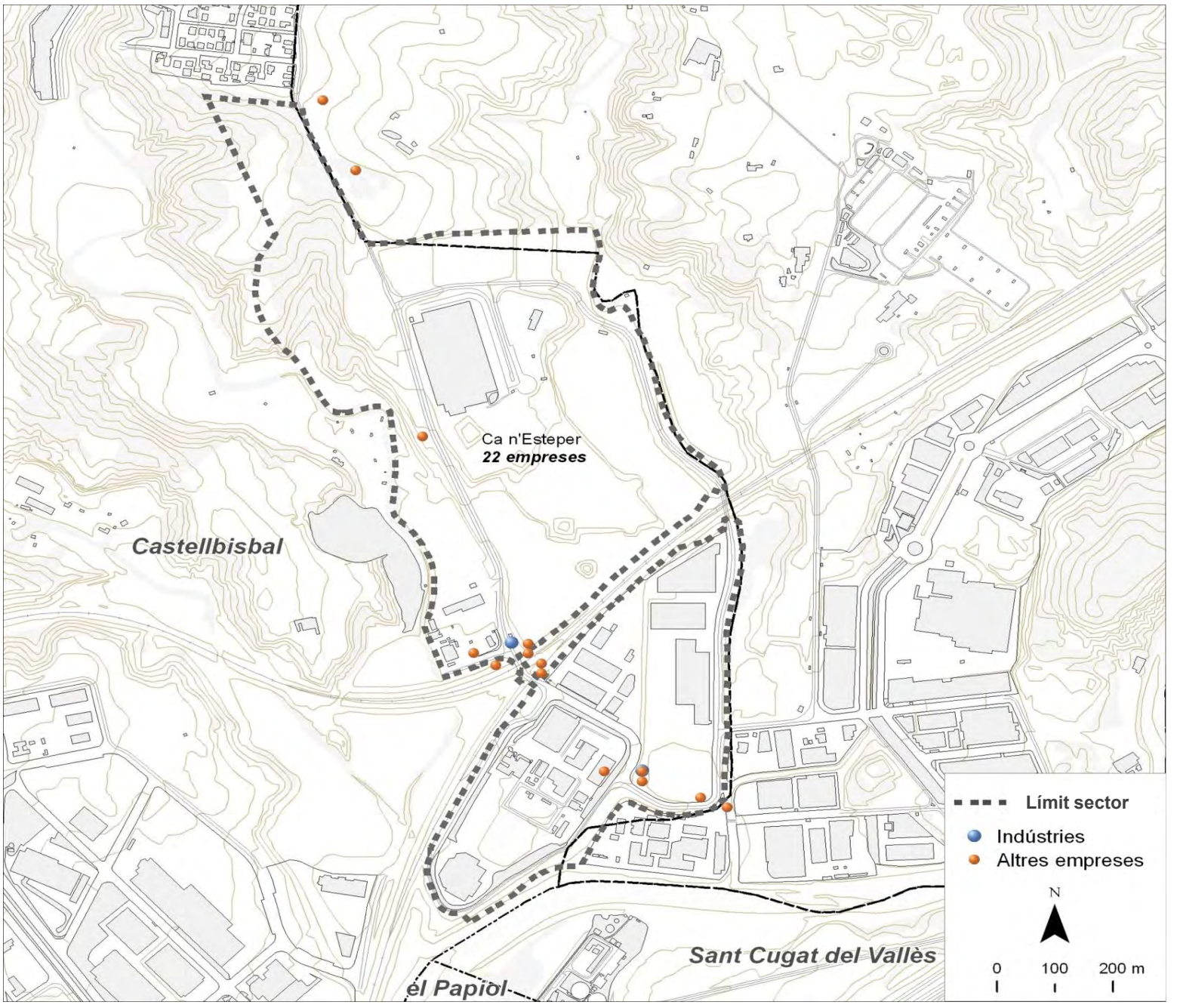

Dades bàsiques		
Superfície (hectàrees)	63,8	
Estat de la urbanització	adequat	
Superfície total de sostre (m^2)	0	
Estat del sector	amb sòl pendent	
Activitat estimada		50%
Camerdata		
Nombre d'empreses	22	
Preus del sector		
Venda (preu mitjà €/m^2 construït)	0,0	
Lloguer (preu mitjà €/m^2 construït)	0,0	
Cadastre en sòl industrial		
edificis principals anteriors a 1976	1	6,3%
edificis principals de 1976 a 1995	4	25,0%
edificis principals posteriors a 1995	6	37,5%
edificis principals sense data	5	31,3%
parcel·les de menys de 800 m^2	0	0,0%
parcel·les de 800 a 2.500 m^2	1	6,3%
parcel·les de 2.500 a 10.000 m^2	3	18,8%
parcel·les de 10.000 m^2 i més	12	75,0%

Tipus d'activitat econòmica

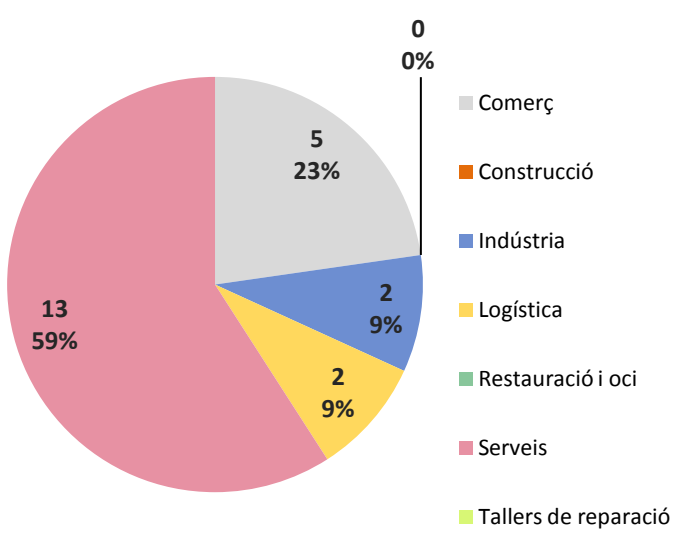

Font: Camerdata

Castellbisbal
Santa Rita

Dades generals del sector

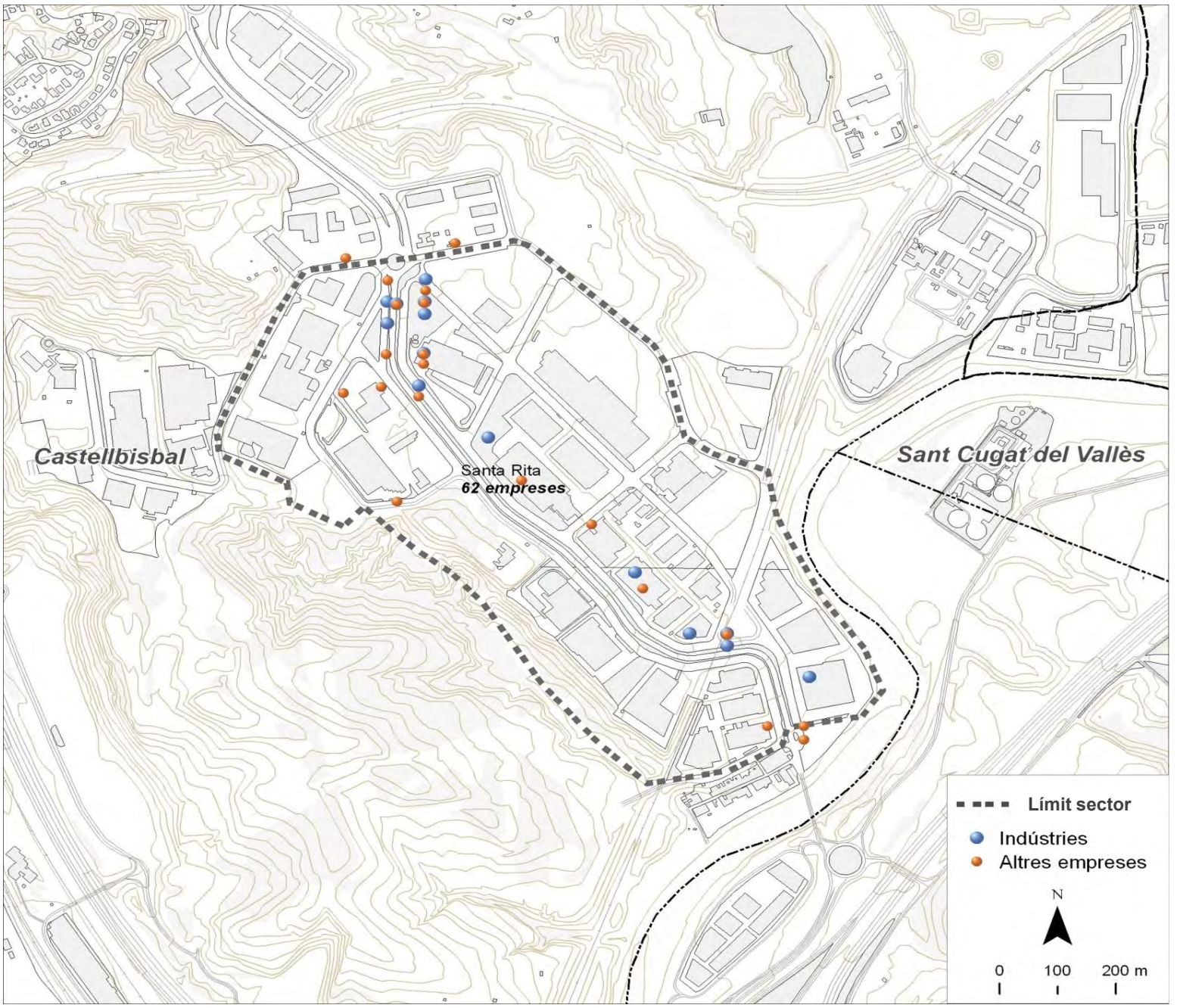

Dades bàsiques		
Superfície (hectàrees)	41,4	
Estat de la urbanització	bon estat	
Superfície total de sostre (m^2)	0	
Estat del sector	amb sòl pendent	
Activitat estimada		90%
Camerdata		
Nombre d'empreses	62	
Preus del sector		
Venda (preu mitjà €/m^2 construït)	0,0	
Lloguer (preu mitjà €/m^2 construït)	5,4	
Cadastre en sòl industrial		
edificis principals anteriors a 1976	11	25,6%
edificis principals de 1976 a 1995	12	27,9%
edificis principals posteriors a 1995	11	25,6%
edificis principals sense data	9	20,9%
parcel·les de menys de 800 m^2	0	0,0%
parcel·les de 800 a 2.500 m^2	1	2,3%
parcel·les de 2.500 a 10.000 m^2	23	53,5%
parcel·les de 10.000 m^2 i més	19	44,2%

Tipus d'activitat econòmica

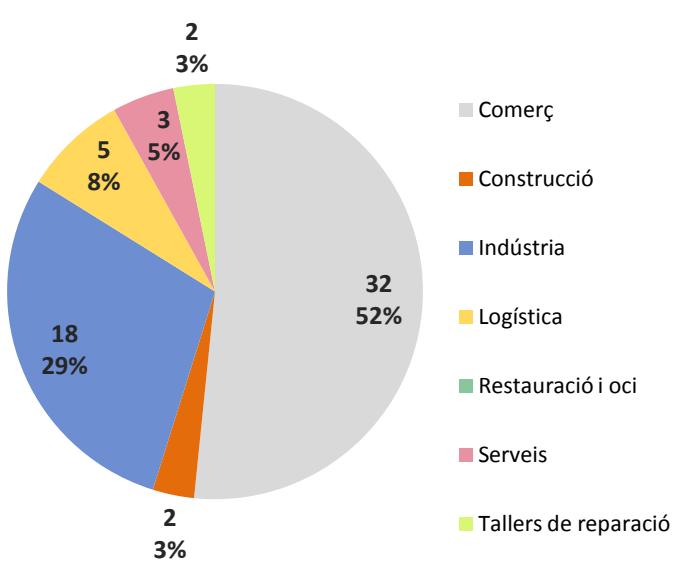

Font: Camerdata

Castellbisbal
Agripina

Dades generals del sector

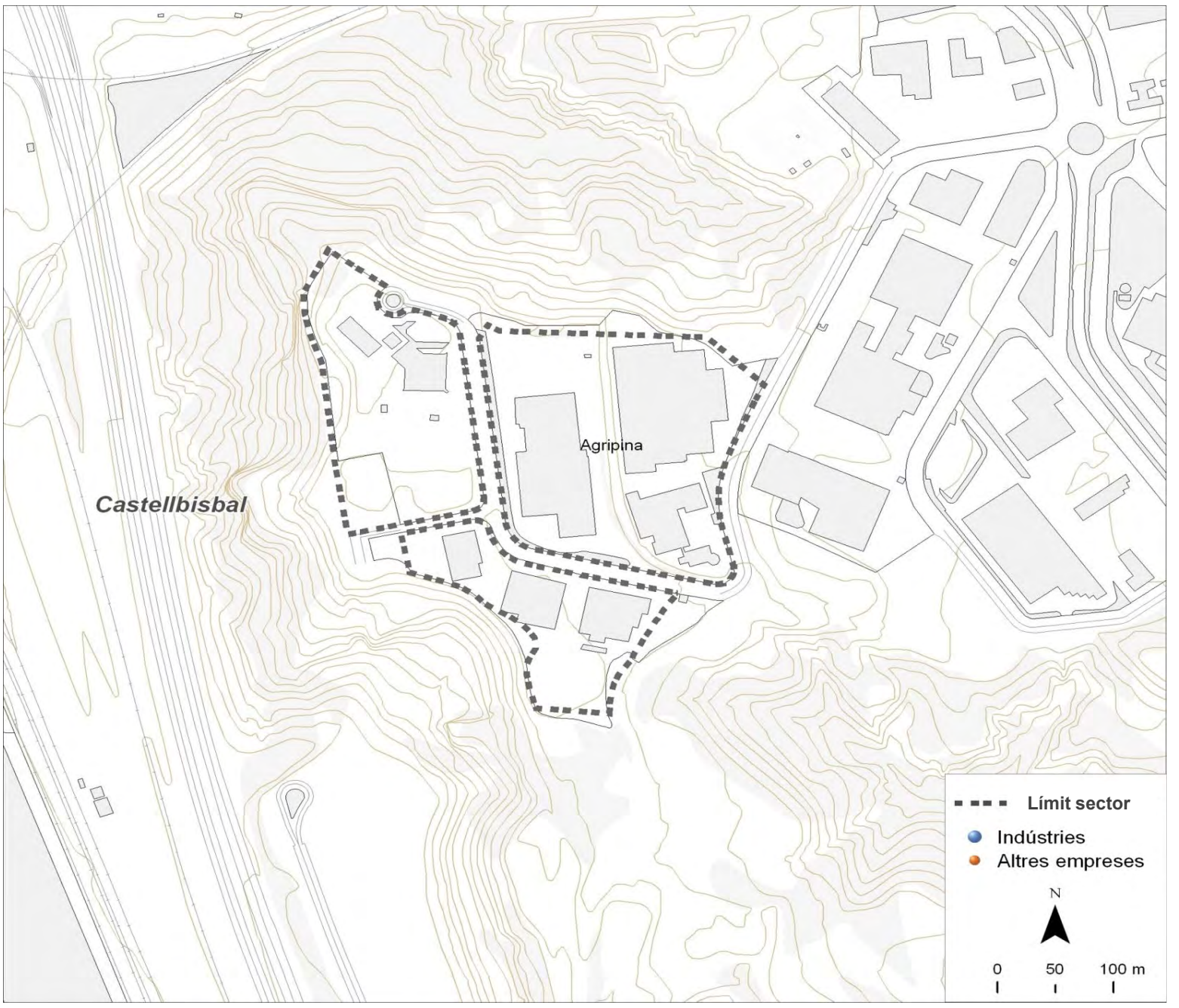

Dades bàsiques		
Superfície (hectàrees)	9,2	
Estat de la urbanització	bon estat	
Superfície total de sostre (m^2)	0	
Estat del sector	amb sòl exhaurit	
Activitat estimada		80%
Camerdata		
Nombre d'empreses	0	
Preus del sector		
Venda (preu mitjà €/m^2 construït)	0,0	
Lloguer (preu mitjà €/m^2 construït)	0,0	
Cadastre en sòl industrial		
edificis principals anteriors a 1976	1	11,1%
edificis principals de 1976 a 1995	4	44,4%
edificis principals posteriors a 1995	2	22,2%
edificis principals sense data	2	22,2%
parcel·les de menys de 800 m^2	0	0,0%
parcel·les de 800 a 2.500 m^2	0	0,0%
parcel·les de 2.500 a 10.000 m^2	5	55,6%
parcel·les de 10.000 m^2 i més	4	44,4%

Tipus d'activitat econòmica

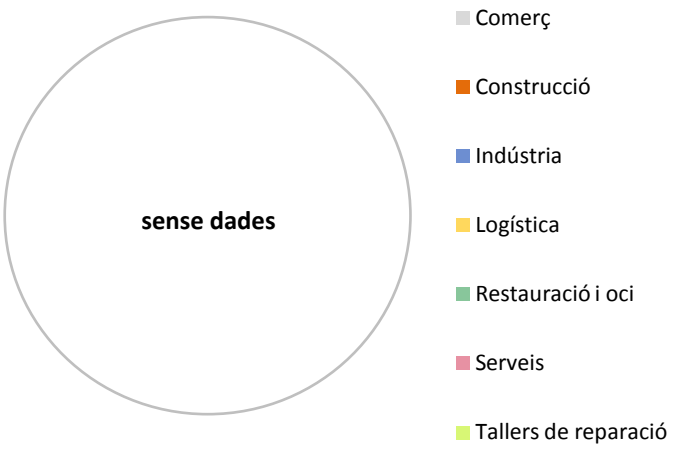

Font: Camerdata

Castellbisbal
Can Cases del Riu

Dades generals del sector

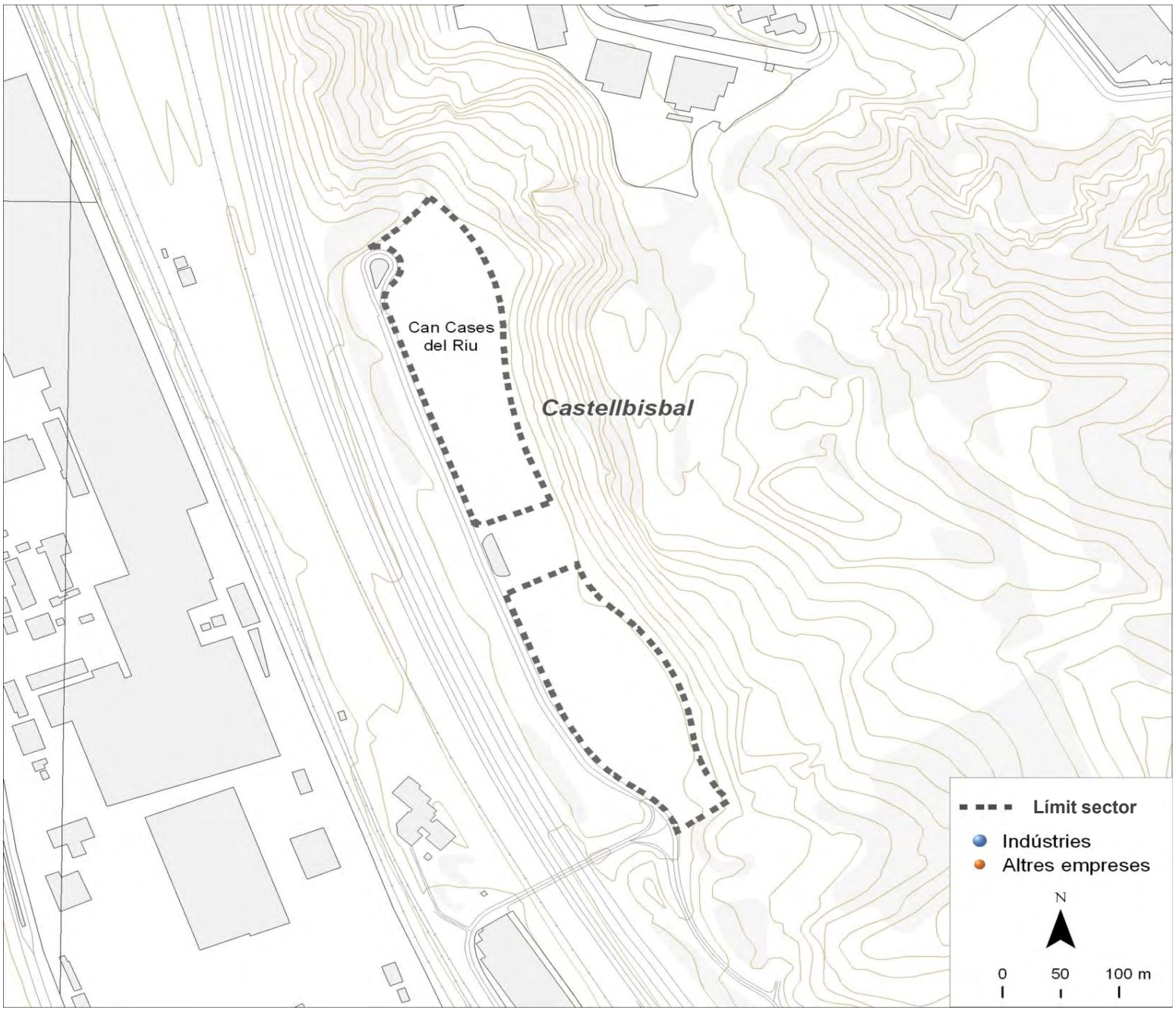

Dades bàsiques		
Superfície (hectàrees)	4,4	
Estat de la urbanització	sense urbanitzar	
Superfície total de sostre (m^2)	0	
Estat del sector	amb sòl pendent	
Activitat estimada		0%
Camerdata		
Nombre d'empreses	0	
Preus del sector		
Venda (preu mitjà €/m^2 construït)	0,0	
Lloguer (preu mitjà €/m^2 construït)	0,0	
Cadastre en sòl industrial		
edificis principals anteriors a 1976	0	0,0%
edificis principals de 1976 a 1995	0	0,0%
edificis principals posteriors a 1995	0	0,0%
edificis principals sense data	3	100,0%
parcel·les de menys de 800 m^2	0	0,0%
parcel·les de 800 a 2.500 m^2	0	0,0%
parcel·les de 2.500 a 10.000 m^2	1	33,3%
parcel·les de 10.000 m^2 i més	2	66,7%

Tipus d'activitat econòmica

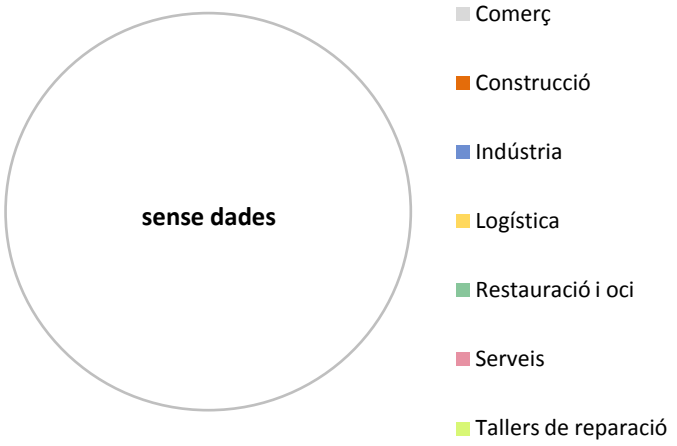

Font: Camerdata

Castellbisbal
Cartisa

Dades generals del sector

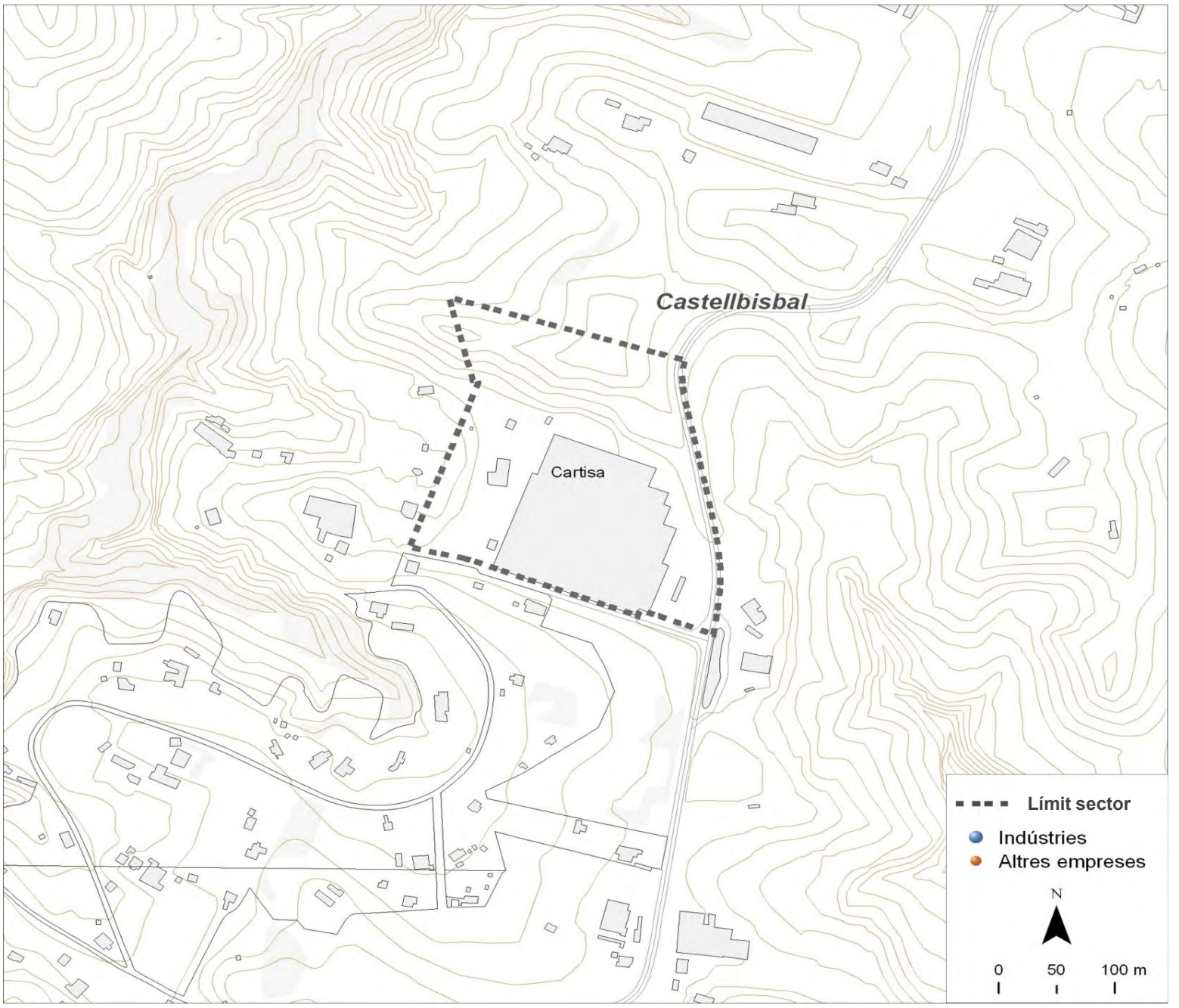

Dades bàsiques		
Superfície (hectàrees)	5,6	
Estat de la urbanització	amb deficiències	
Superfície total de sostre (m^2)	0	
Estat del sector	amb sòl exhaurit	
Activitat estimada		100%
Camerdata		
Nombre d'empreses	0	
Preus del sector		
Venda (preu mitjà €/m^2 construït)	0,0	
Lloguer (preu mitjà €/m^2 construït)	0,0	
Cadastre en sòl industrial		
edificis principals anteriors a 1976	0	0,0%
edificis principals de 1976 a 1995	0	0,0%
edificis principals posteriors a 1995	1	100,0%
edificis principals sense data	0	0,0%
parcel·les de menys de 800 m^2	0	0,0%
parcel·les de 800 a 2.500 m^2	0	0,0%
parcel·les de 2.500 a 10.000 m^2	0	0,0%
parcel·les de 10.000 m^2 i més	1	100,0%

Tipus d'activitat econòmica

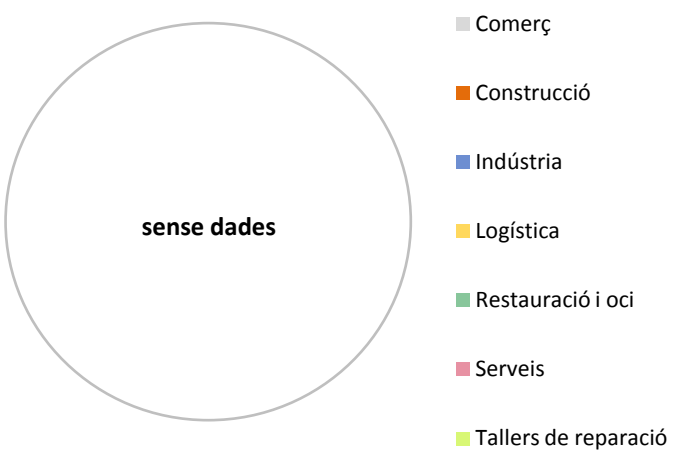

Font: Camerdata

Castellbisbal
Castellbisbal Sud

Dades generals del sector

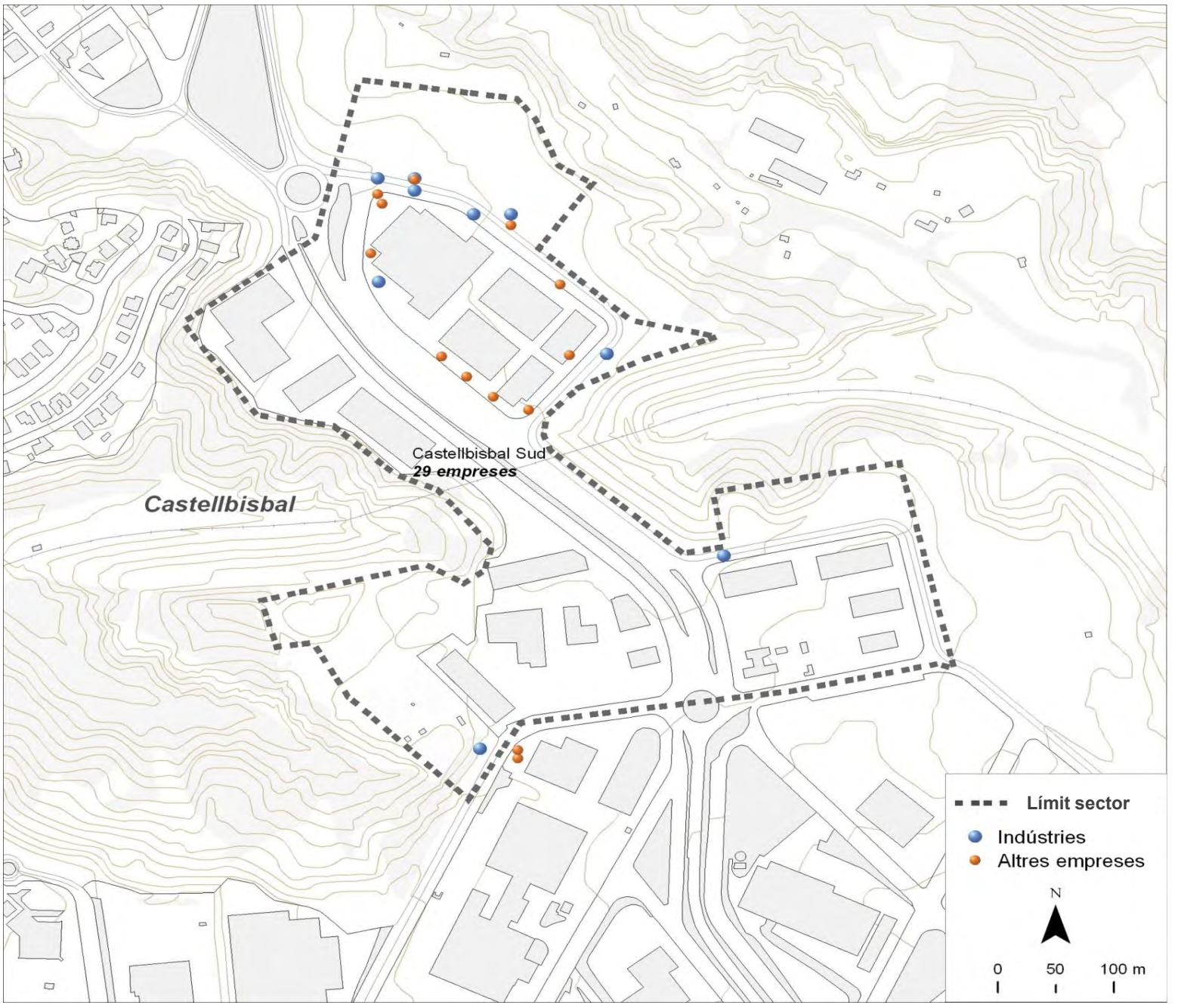

Dades bàsiques		
Superfície (hectàrees)	12,6	
Estat de la urbanització	bon estat	
Superfície total de sostre (m^2)	0	
Estat del sector	amb sòl pendent	
Activitat estimada		60%
Camerdata		
Nombre d'empreses	29	
Preus del sector		
Venda (preu mitjà €/m^2 construït)	1.832,8	
Lloguer (preu mitjà €/m^2 construït)	3,5	
Cadastre en sòl industrial		
edificis principals anteriors a 1976	2	10,0%
edificis principals de 1976 a 1995	0	0,0%
edificis principals posteriors a 1995	13	65,0%
edificis principals sense data	5	25,0%
parcel·les de menys de 800 m^2	0	0,0%
parcel·les de 800 a 2.500 m^2	0	0,0%
parcel·les de 2.500 a 10.000 m^2	15	75,0%
parcel·les de 10.000 m^2 i més	5	25,0%

Tipus d'activitat econòmica

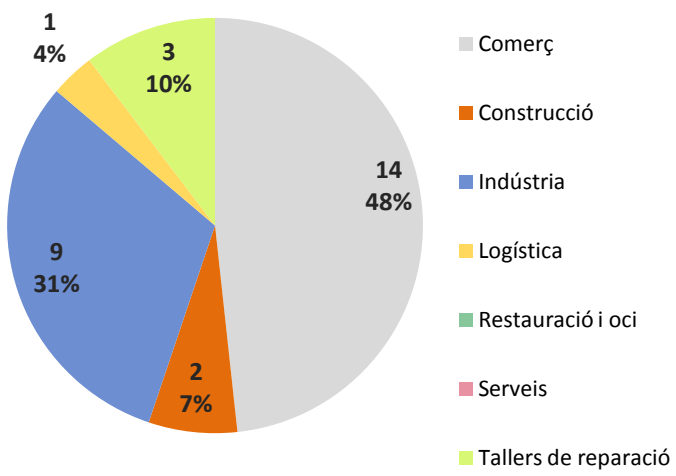

Font: Camerdata

Castelldefels

Dades generals dels sectors

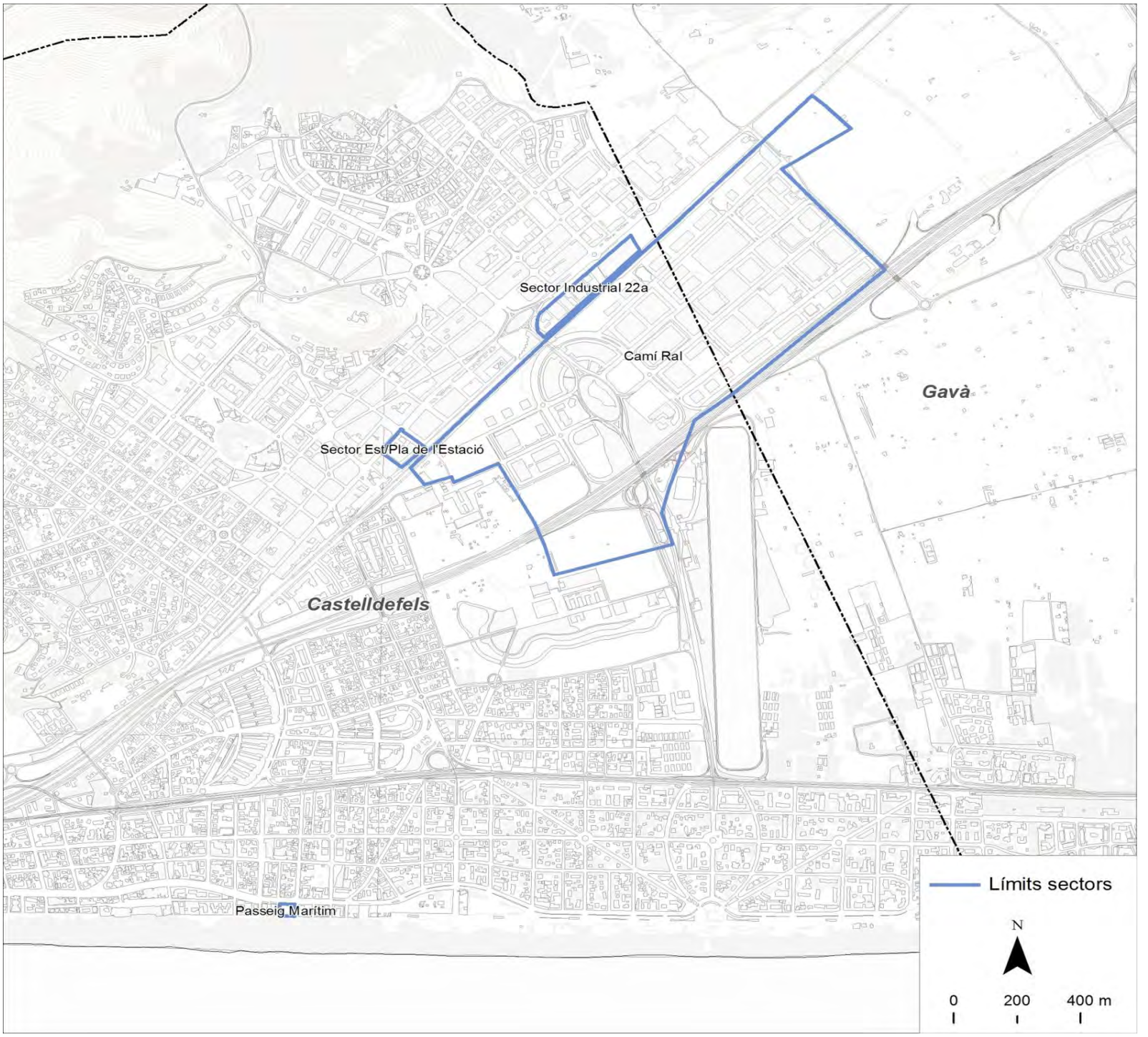

Dades bàsiques		
Superfície sól industrial (hectàrees)	97,8	
Superfície total de sostre (m^2)	478.519	
Camerdata		
Nombre d'empreses	529	
Preus dels sectors		
Venda (preu mitjà €/m^2 construït)	210	
Lloguer (preu mitjà €/m^2 construït)	1,0	
Cadastre en sòl industrial		
edificis principals anteriors a 1976	3	6,8%
edificis principals de 1976 a 1995	9	20,5%
edificis principals posteriors a 1995	23	52,3%
edificis principals sense data	9	20,5%
parcel·les de menys de 800 m^2	1	2,3%
parcel·les de 800 a 2.500 m^2	7	15,9%
parcel·les de 2.500 a 10.000 m^2	25	56,8%
parcel·les de 10.000 m^2 i més	11	25,0%

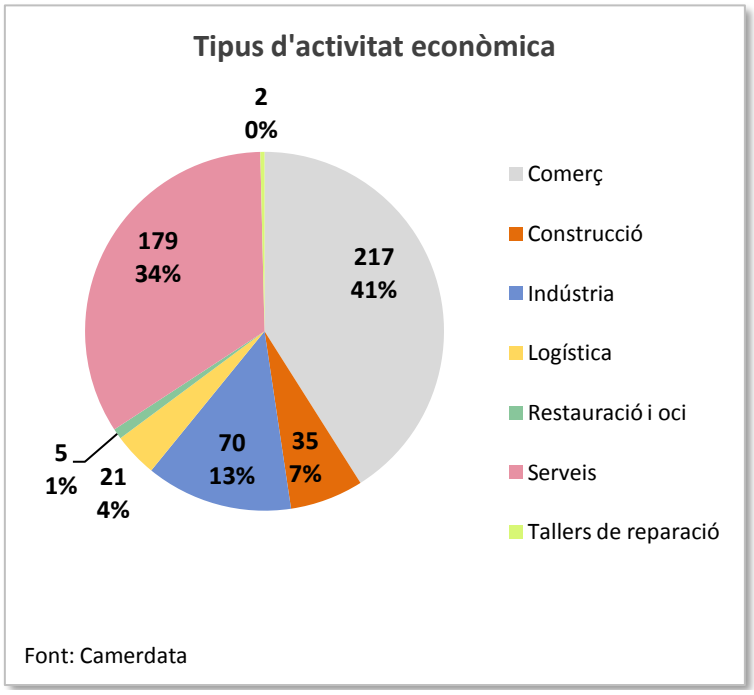

Font: Camerdata

Castelldefels
Camí Ral

Dades generals del sector

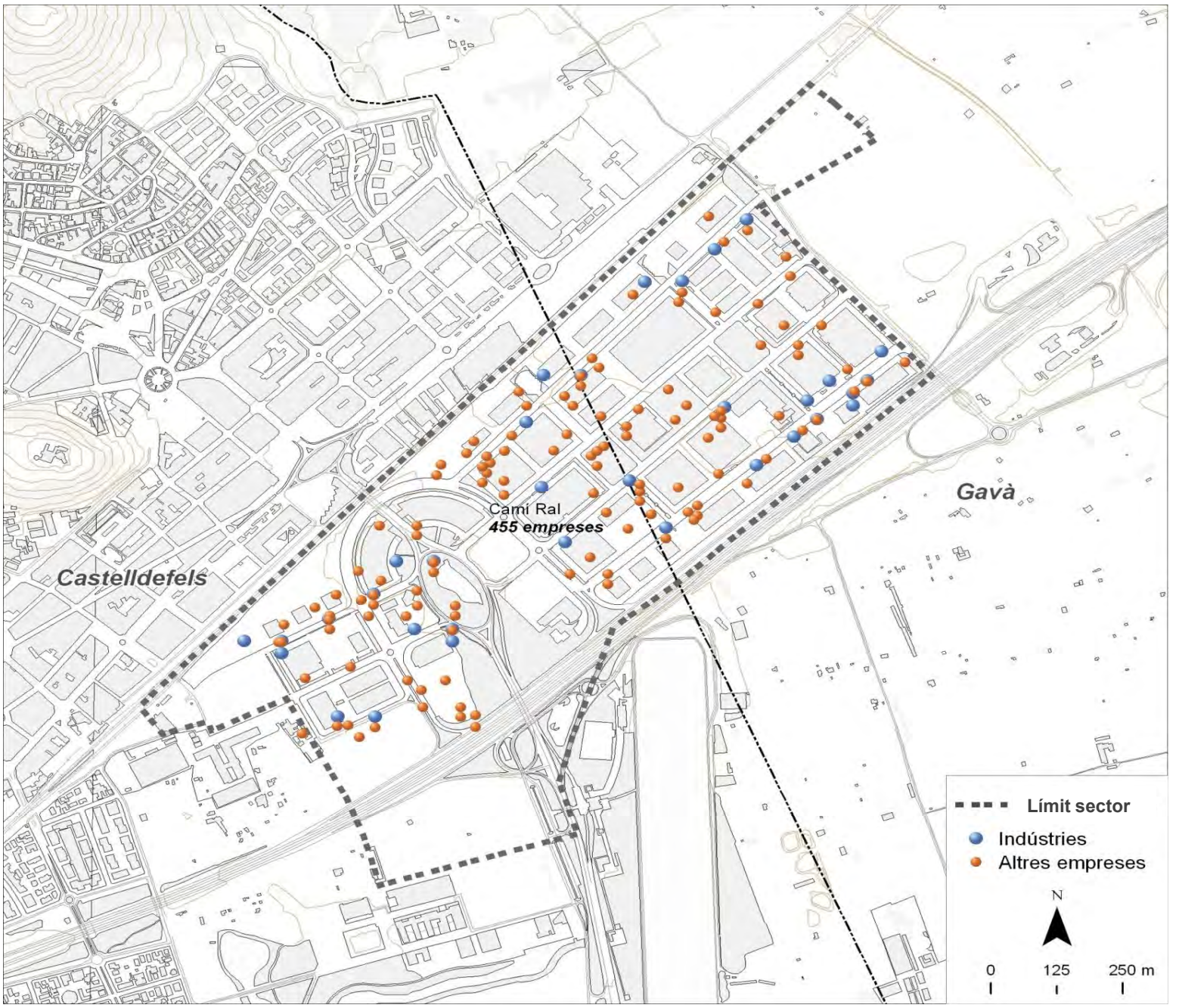

Dades bàsiques		
Superfície (hectàrees)	93,9	
Estat de la urbanització	bon estat	
Superfície total de sostre (m^2)	466.631	
Estat del sector	amb sòl pendent	
Activitat estimada		80%
Camerdata		
Nombre d'empreses	455	
Preus del sector		
Venda (preu mitjà €/m^2 construït)	841,6	
Lloguer (preu mitjà €/m^2 construït)	4,1	
Cadastre en sòl industrial		
edificis principals anteriors a 1976	0	0,0%
edificis principals de 1976 a 1995	0	0,0%
edificis principals posteriors a 1995	22	73,3%
edificis principals sense data	8	26,7%
parcel·les de menys de 800 m^2	0	0,0%
parcel·les de 800 a 2.500 m^2	1	3,3%
parcel·les de 2.500 a 10.000 m^2	19	63,3%
parcel·les de 10.000 m^2 i més	10	33,3%

Tipus d'activitat econòmica

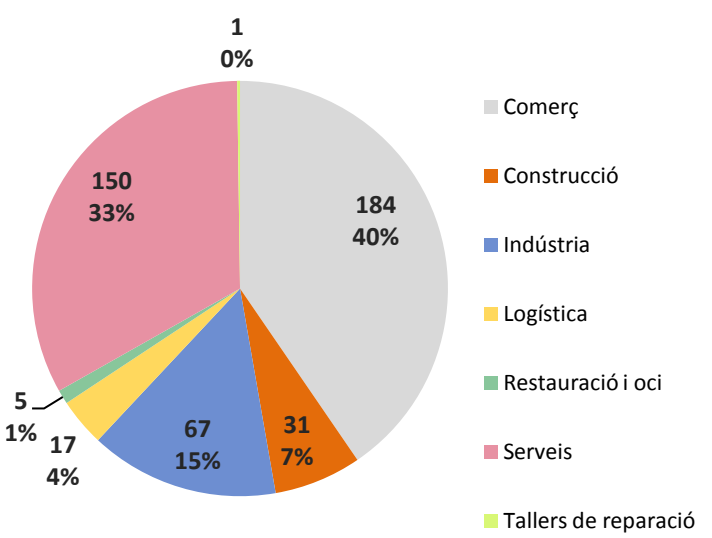

Font: Camerdata

Castelldefels
Sector Est/Pla de l'Estació

Dades generals del sector

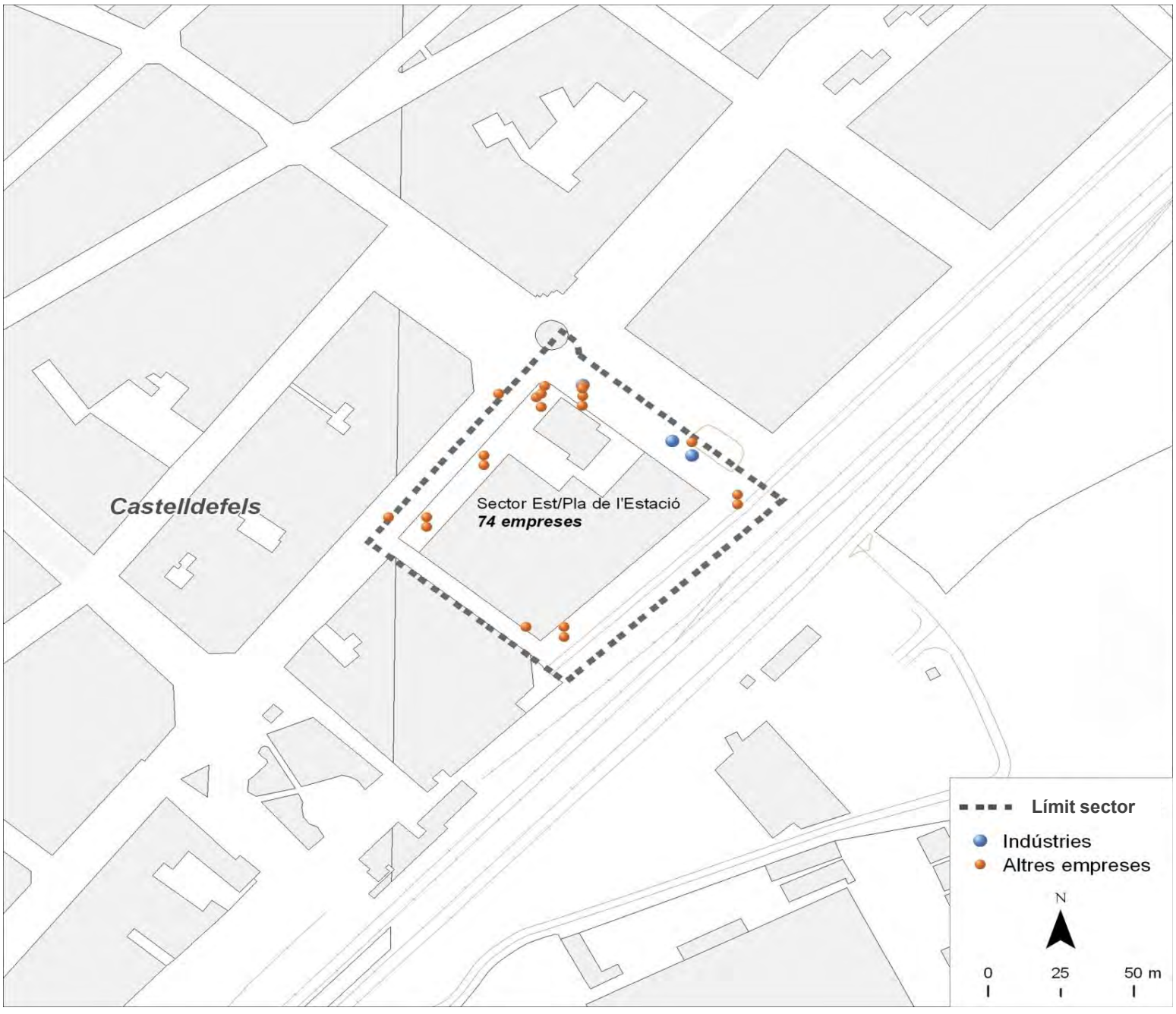

Dades bàsiques		
Superfície (hectàrees)	0,9	
Estat de la urbanització	bon estat	
Superfície total de sostre (m^2)	10.308	
Estat del sector	amb sòl exhaurit	
Activitat estimada		100%
Camerdata		
Nombre d'empreses	74	
Preus del sector		
Venda (preu mitjà €/m^2 construït)	0,0	
Lloguer (preu mitjà €/m^2 construït)	0,0	
Cadastre en sòl industrial		
edificis principals anteriors a 1976	0	0,0%
edificis principals de 1976 a 1995	3	100,0%
edificis principals posteriors a 1995	0	0,0%
edificis principals sense data	0	0,0%
parcel·les de menys de 800 m^2	1	33,3%
parcel·les de 800 a 2.500 m^2	1	33,3%
parcel·les de 2.500 a 10.000 m^2	1	33,3%
parcel·les de 10.000 m^2 i més	0	0,0%

Tipus d'activitat econòmica

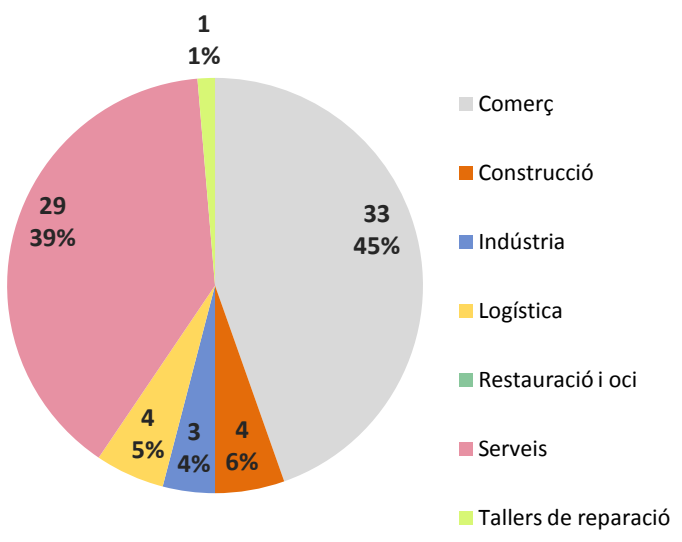

Font: Camerdata

Castelldefels
Passeig Marítim

Dades generals del sector

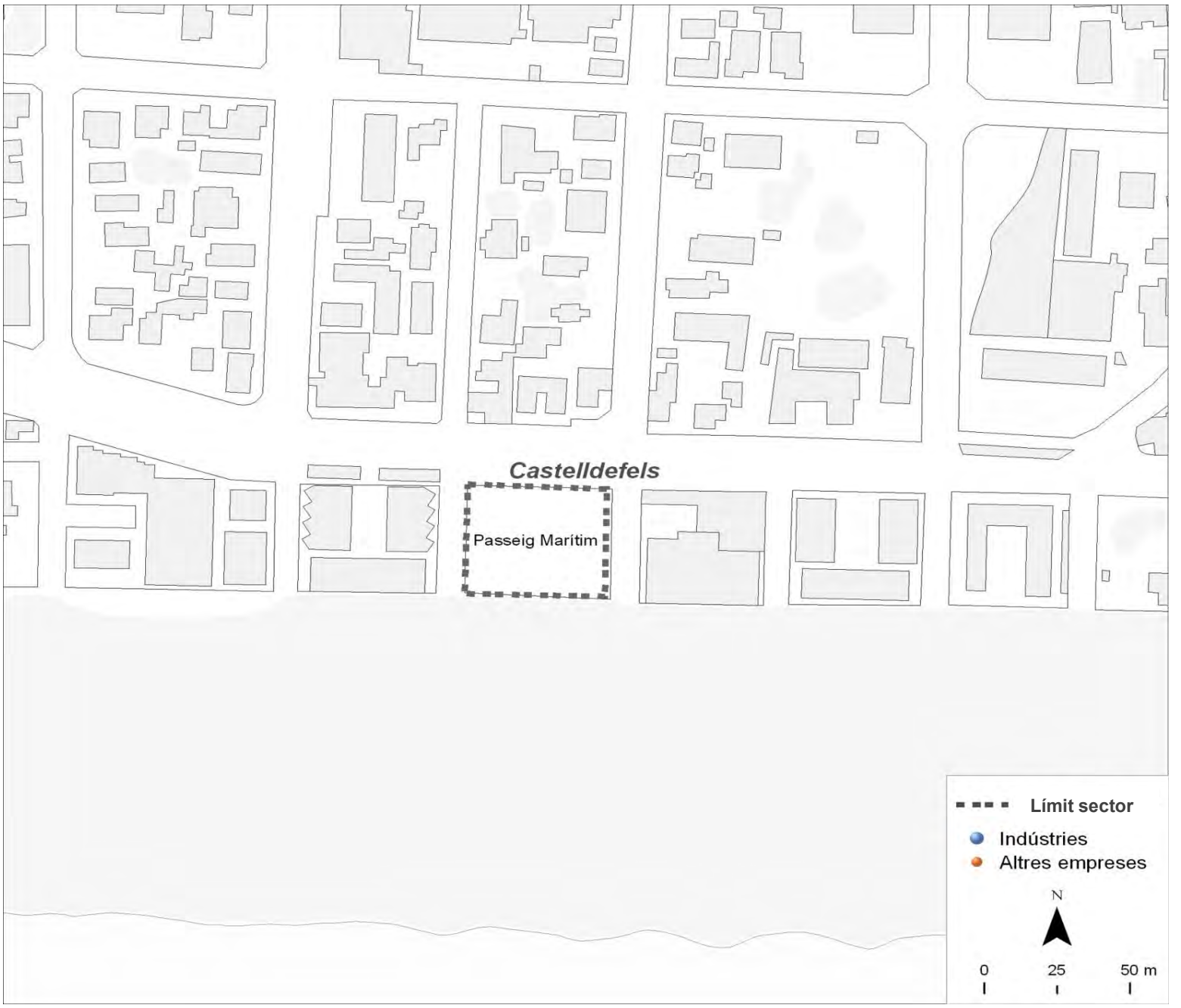

Dades bàsiques		
Superfície (hectàrees)	0,2	
Estat de la urbanització	adequat	
Superfície total de sostre (m^2)	1.580	
Estat del sector	amb sòl pendent	
Activitat estimada		0%
Camerdata		
Nombre d'empreses	0	
Preus del sector		
Venda (preu mitjà €/m^2 construït)	0,0	
Lloguer (preu mitjà €/m^2 construït)	0,0	
Cadastre en sòl industrial		
edificis principals anteriors a 1976	s.d.	s.d.
edificis principals de 1976 a 1995	s.d.	s.d.
edificis principals posteriors a 1995	s.d.	s.d.
edificis principals sense data	1	100,0%
parcel·les de menys de 800 m^2	0	0,0%
parcel·les de 800 a 2.500 m^2	1	100,0%
parcel·les de 2.500 a 10.000 m^2	0	0,0%
parcel·les de 10.000 m^2 i més	0	0,0%

Tipus d'activitat econòmica

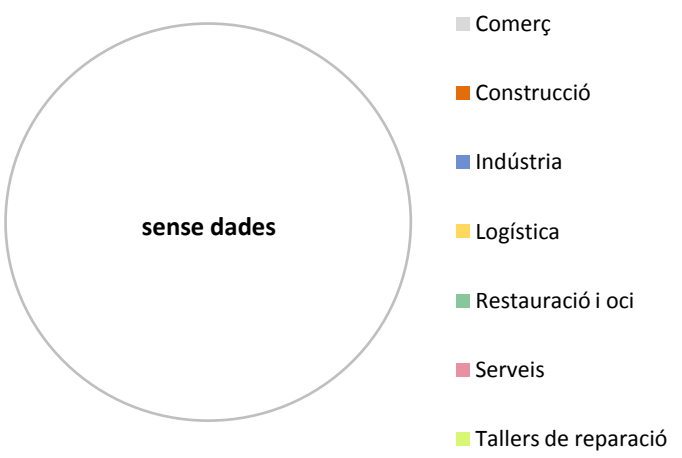

Font: Camerdata

Castelldefels
Sector Industrial 22a

Dades generals del sector

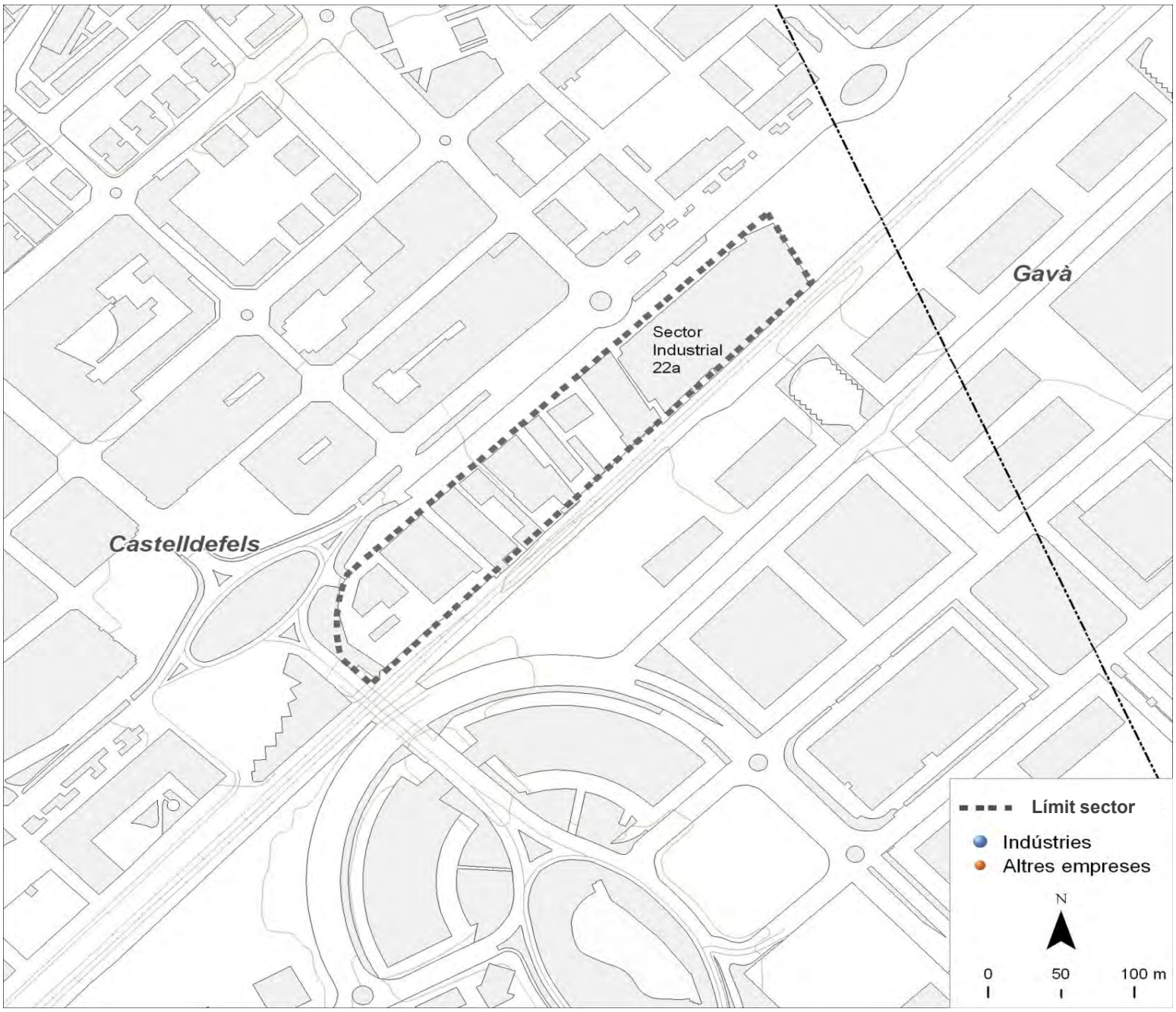

Dades bàsiques		
Superfície (hectàrees)	2,8	
Estat de la urbanització	adequat	
Superfície total de sostre (m^2)	0	
Estat del sector	amb sòl pendent	
Activitat estimada		90%
Camerdata		
Nombre d'empreses	0	
Preus del sector		
Venda (preu mitjà €/m^2 construït)	0,0	
Lloguer (preu mitjà €/m^2 construït)	0,0	
Cadastre en sòl industrial		
edificis principals anteriors a 1976	3	30,0%
edificis principals de 1976 a 1995	6	60,0%
edificis principals posteriors a 1995	1	10,0%
edificis principals sense data	0	0,0%
parcel·les de menys de 800 m^2	0	0,0%
parcel·les de 800 a 2.500 m^2	4	40,0%
parcel·les de 2.500 a 10.000 m^2	5	50,0%
parcel·les de 10.000 m^2 i més	1	10,0%

Tipus d'activitat econòmica

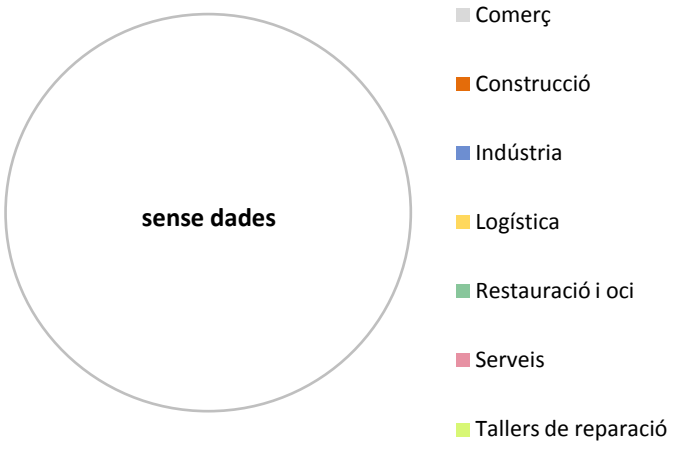

Font: Camerdata

Cerdanyola del Vallès

Dades generals dels sectors

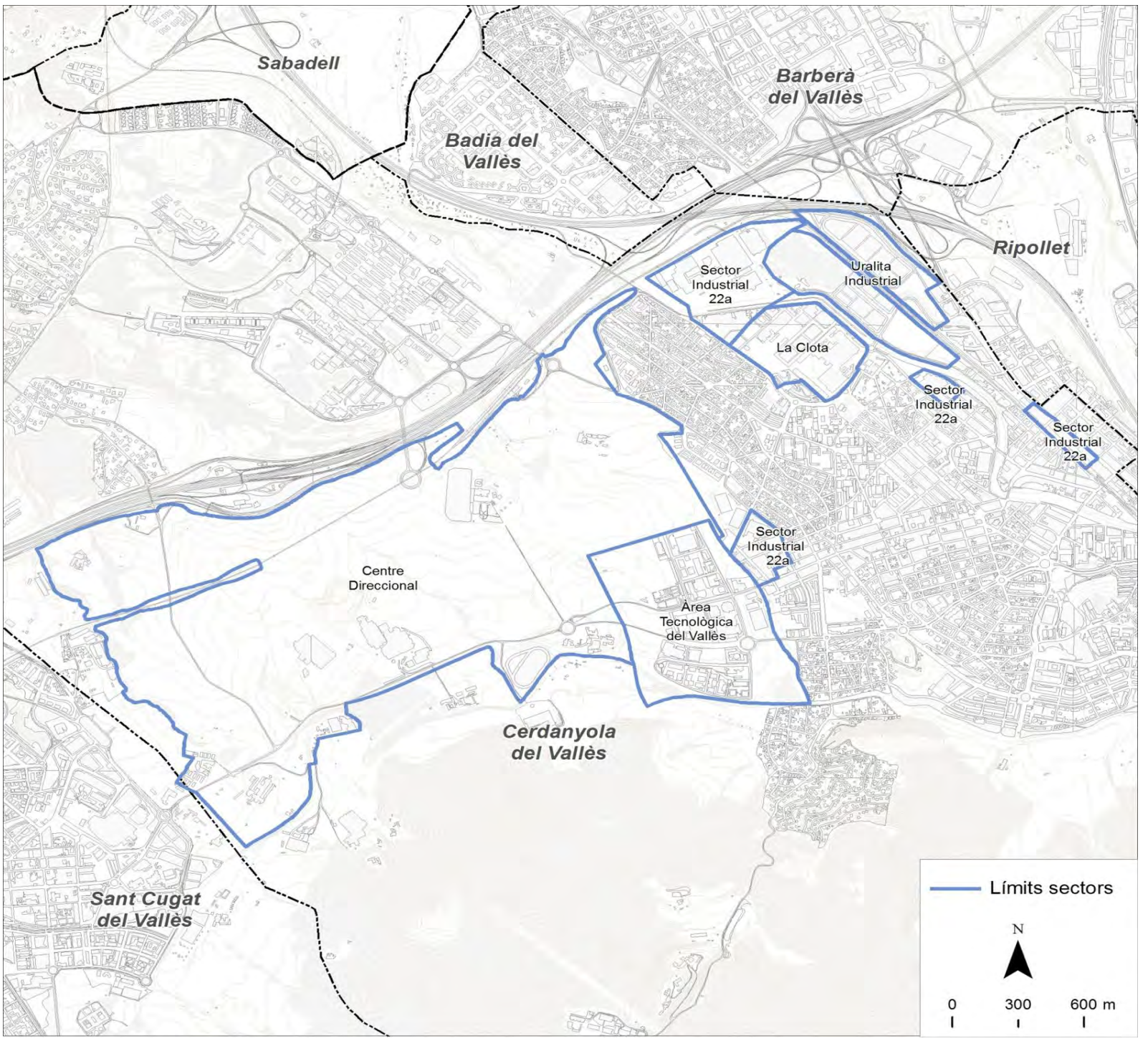

Dades bàsiques		
Superfície sól industrial (hectàrees)	484,8	
Superfície total de sostre (m^2)	2.040.688	
Camerdata		
Nombre d'empreses	399	
Preus dels sectors		
Venda (preu mitjà €/m^2 construït)	244	
Lloguer (preu mitjà €/m^2 construït)	1,4	
Cadastre en sòl industrial		
edificis principals anteriors a 1976	67	28,5%
edificis principals de 1976 a 1995	38	16,2%
edificis principals posteriors a 1995	56	23,8%
edificis principals sense data	74	31,5%
parcel·les de menys de 800 m^2	84	35,7%
parcel·les de 800 a 2.500 m^2	33	14,0%
parcel·les de 2.500 a 10.000 m^2	90	38,3%
parcel·les de 10.000 m^2 i més	28	11,9%

Tipus d'activitat econòmica

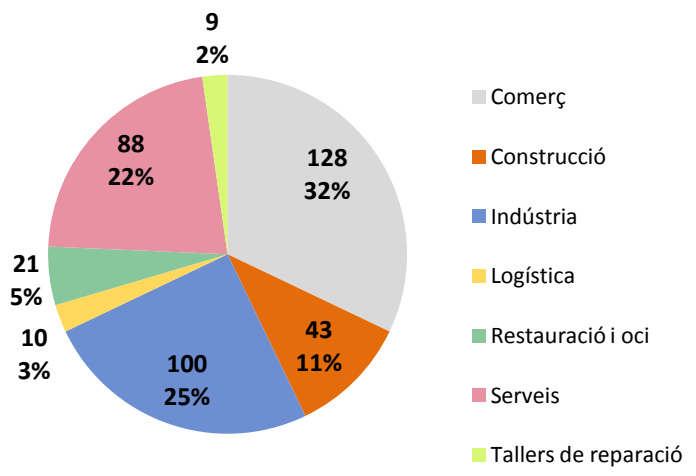

Font: Camerdata

Cerdanyola del Vallès
Àrea Tecnològica del Vallès

Dades generals del sector

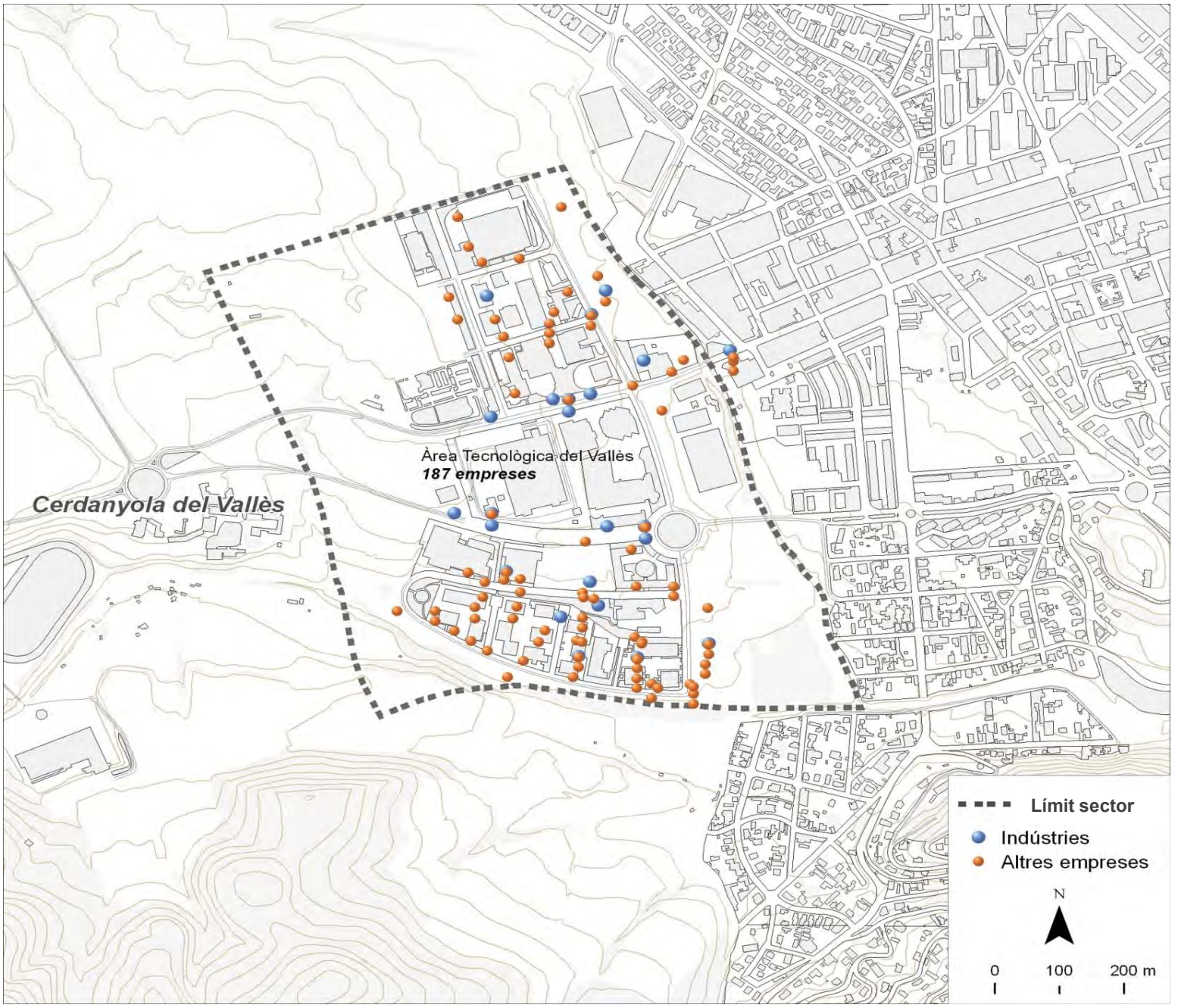

Dades bàsiques		
Superfície (hectàrees)	58,3	
Estat de la urbanització	excel.lent	
Superfície total de sostre (m^2)	164.246	
Estat del sector	amb sòl exhaurit	
Activitat estimada		100%
Camerdata		
Nombre d'empreses	187	
Preus del sector		
Venda (preu mitjà €/m^2 construït)	0,0	
Lloguer (preu mitjà €/m^2 construït)	0,0	
Cadastre en sòl industrial		
edificis principals anteriors a 1976	0	0,0%
edificis principals de 1976 a 1995	13	52,0%
edificis principals posteriors a 1995	11	44,0%
edificis principals sense data	1	4,0%
parcel·les de menys de 800 m^2	0	0,0%
parcel·les de 800 a 2.500 m^2	5	20,0%
parcel·les de 2.500 a 10.000 m^2	15	60,0%
parcel·les de 10.000 m^2 i més	5	20,0%

Tipus d'activitat econòmica

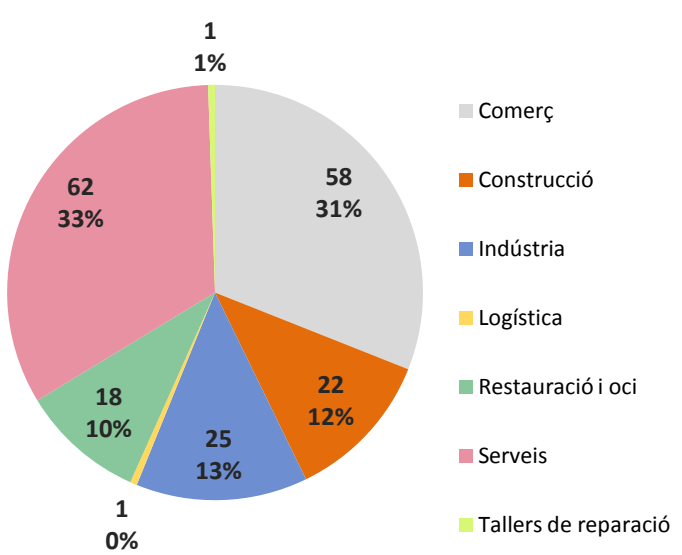

Font: Camerdata

Cerdanyola del Vallès
Uralita Industrial

Dades generals del sector

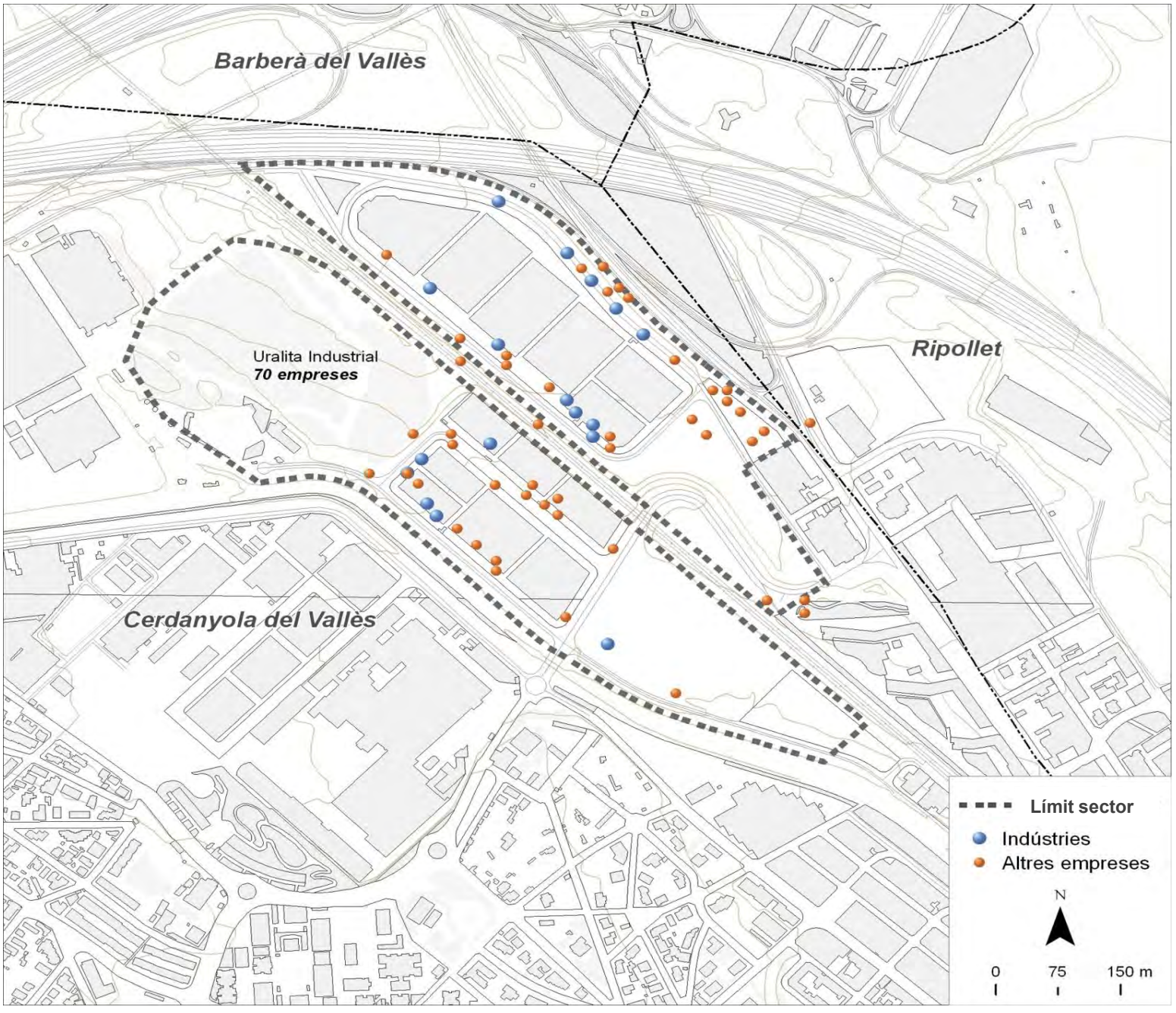

Dades bàsiques		
Superfície (hectàrees)	34,1	
Estat de la urbanització	adequat	
Superfície total de sostre (m^2)	113.836	
Estat del sector	amb sòl exhaurit	
Activitat estimada		80%
Camerdata		
Nombre d'empreses	70	
Preus del sector		
Venda (preu mitjà €/m^2 construït)	925,0	
Lloguer (preu mitjà €/m^2 construït)	4,0	
Cadastre en sòl industrial		
edificis principals anteriors a 1976	0	0,0%
edificis principals de 1976 a 1995	13	92,9%
edificis principals posteriors a 1995	1	7,1%
edificis principals sense data	0	0,0%
parcel·les de menys de 800 m^2	0	0,0%
parcel·les de 800 a 2.500 m^2	1	7,1%
parcel·les de 2.500 a 10.000 m^2	9	64,3%
parcel·les de 10.000 m^2 i més	4	28,6%

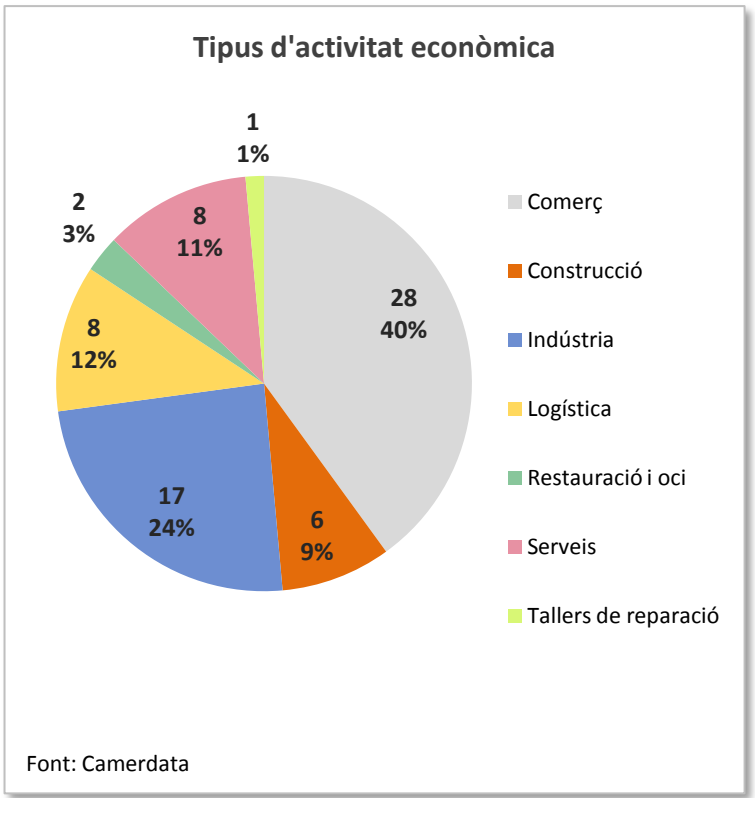

Cerdanyola del Vallès
Centre Direccional

Dades generals del sector

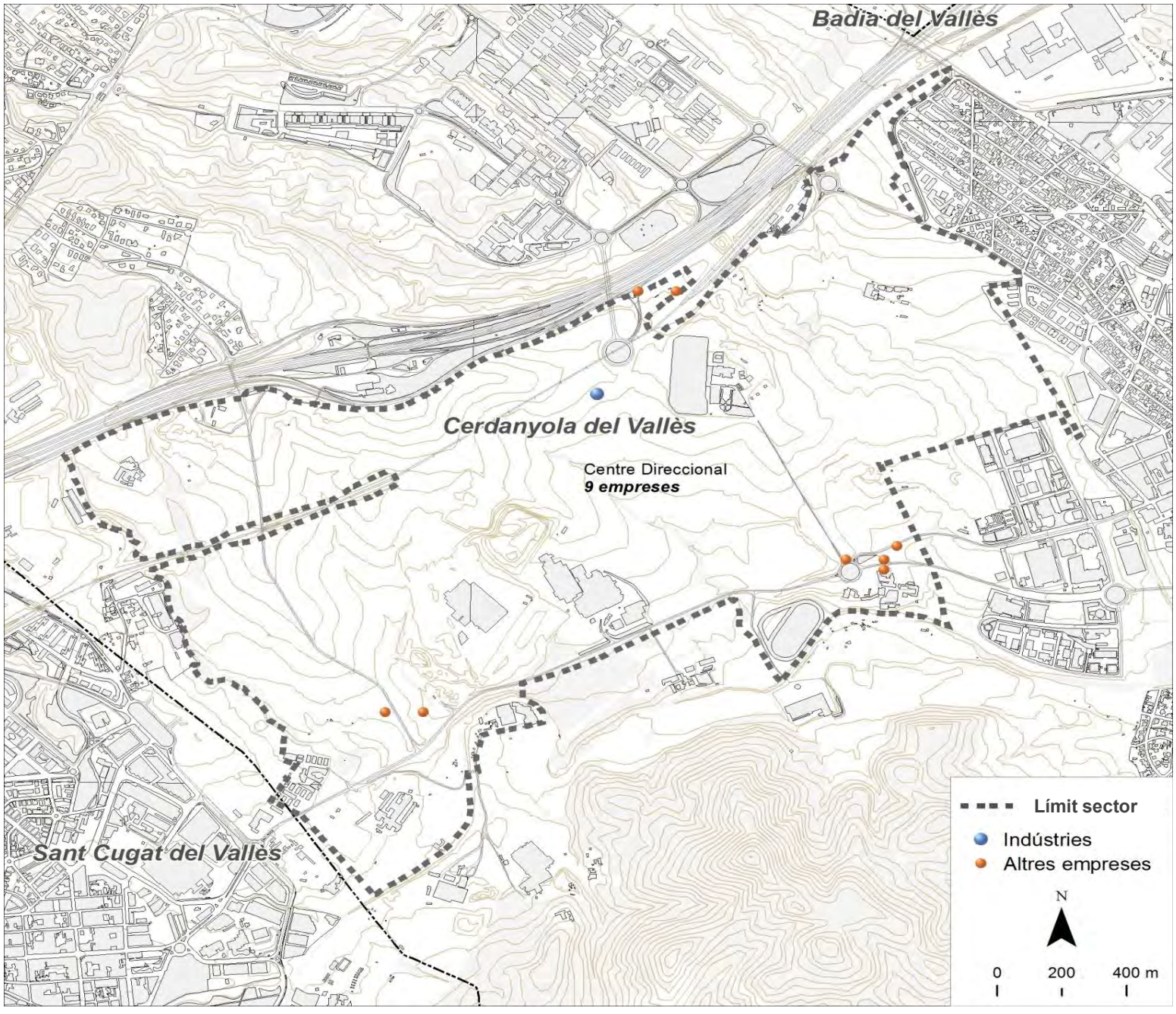

Dades bàsiques		
Superfície (hectàrees)	340,5	
Estat de la urbanització	excel.lent	
Superfície total de sostre (m^2)	1.428.406	
Estat del sector	amb sòl pendent	
Activitat estimada		100%
Camerdata		
Nombre d'empreses	9	
Preus del sector		
Venda (preu mitjà €/m^2 construït)	0,0	
Lloguer (preu mitjà €/m^2 construït)	0,0	
Cadastre en sòl industrial		
edificis principals anteriors a 1976	3	4,0%
edificis principals de 1976 a 1995	1	1,3%
edificis principals posteriors a 1995	1	1,3%
edificis principals sense data	70	93,3%
parcel·les de menys de 800 m^2	1	1,3%
parcel·les de 800 a 2.500 m^2	3	4,0%
parcel·les de 2.500 a 10.000 m^2	59	78,7%
parcel·les de 10.000 m^2 i més	12	16,0%

Tipus d'activitat econòmica

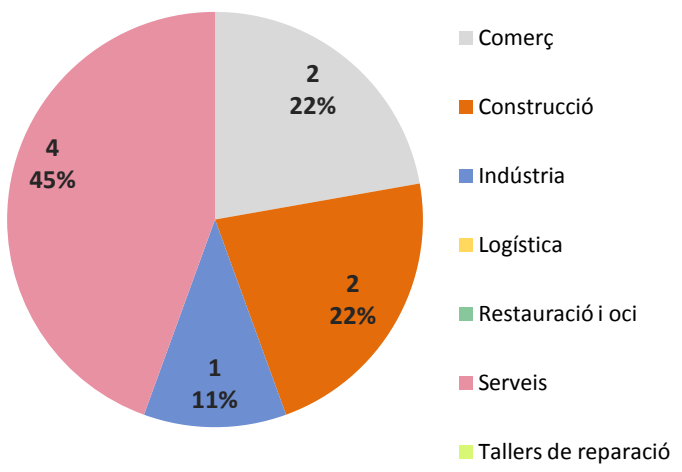

Font: Camerdata

Cerdanyola del Vallès
La Clota

Dades generals del sector

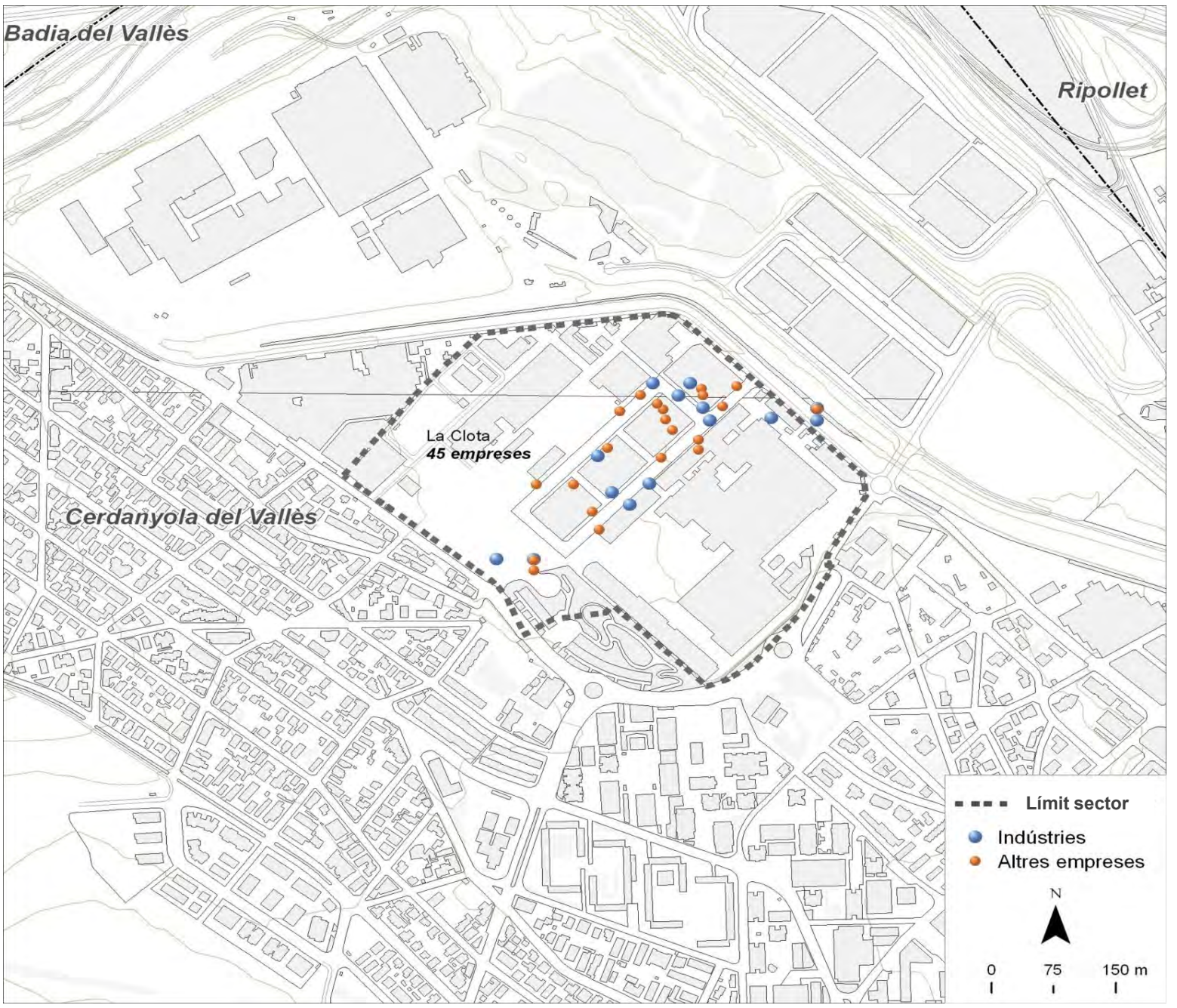

Dades bàsiques		
Superfície (hectàrees)	18,7	
Estat de la urbanització	amb deficiències	
Superfície total de sostre (m^2)	334.200	
Estat del sector	amb sòl exhaurit	
Activitat estimada		70%
Camerdata		
Nombre d'empreses	45	
Preus del sector		
Venda (preu mitjà €/m^2 construït)	0,0	
Lloguer (preu mitjà €/m^2 construït)	0,0	
Cadastre en sòl industrial		
edificis principals anteriors a 1976	6	15,4%
edificis principals de 1976 a 1995	1	2,6%
edificis principals posteriors a 1995	32	82,1%
edificis principals sense data	0	0,0%
parcel·les de menys de 800 m^2	31	79,5%
parcel·les de 800 a 2.500 m^2	3	7,7%
parcel·les de 2.500 a 10.000 m^2	1	2,6%
parcel·les de 10.000 m^2 i més	4	10,3%

Tipus d'activitat econòmica

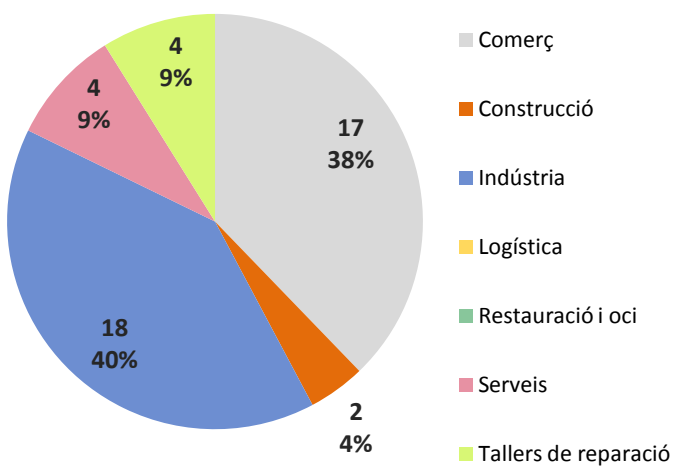

Font: Camerdata

Cerdanyola del Vallès
Sector Industrial 22a

Dades generals del sector

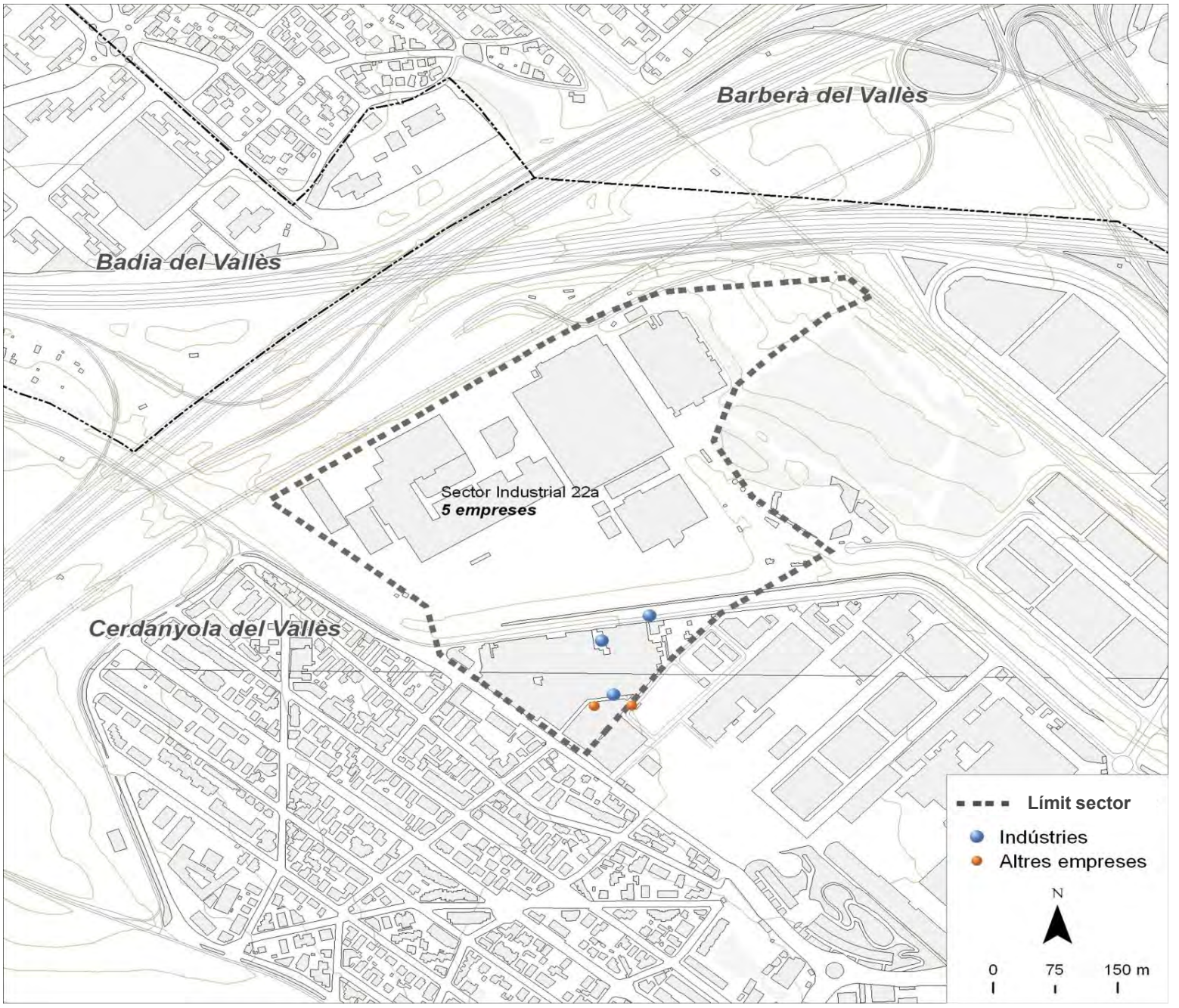

Dades bàsiques		
Superfície (hectàrees)	22,2	
Estat de la urbanització	amb deficiències	
Superfície total de sostre (m^2)	0	
Estat del sector	amb sòl exhaurit	
Activitat estimada		60%
Camerdata		
Nombre d'empreses	5	
Preus del sector		
Venda (preu mitjà €/m^2 construït)	428,1	
Lloguer (preu mitjà €/m^2 construït)	2,5	
Cadastre en sòl industrial		
edificis principals anteriors a 1976	19	82,6%
edificis principals de 1976 a 1995	1	4,3%
edificis principals posteriors a 1995	2	8,7%
edificis principals sense data	1	4,3%
parcel·les de menys de 800 m^2	8	34,8%
parcel·les de 800 a 2.500 m^2	11	47,8%
parcel·les de 2.500 a 10.000 m^2	3	13,0%
parcel·les de 10.000 m^2 i més	1	4,3%

Tipus d'activitat econòmica

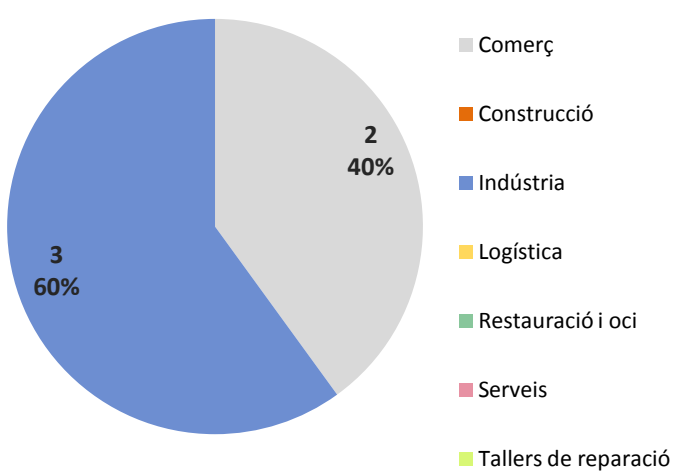

Font: Camerdata

Cerdanyola del Vallès
Sector Industrial 22a

Dades generals del sector

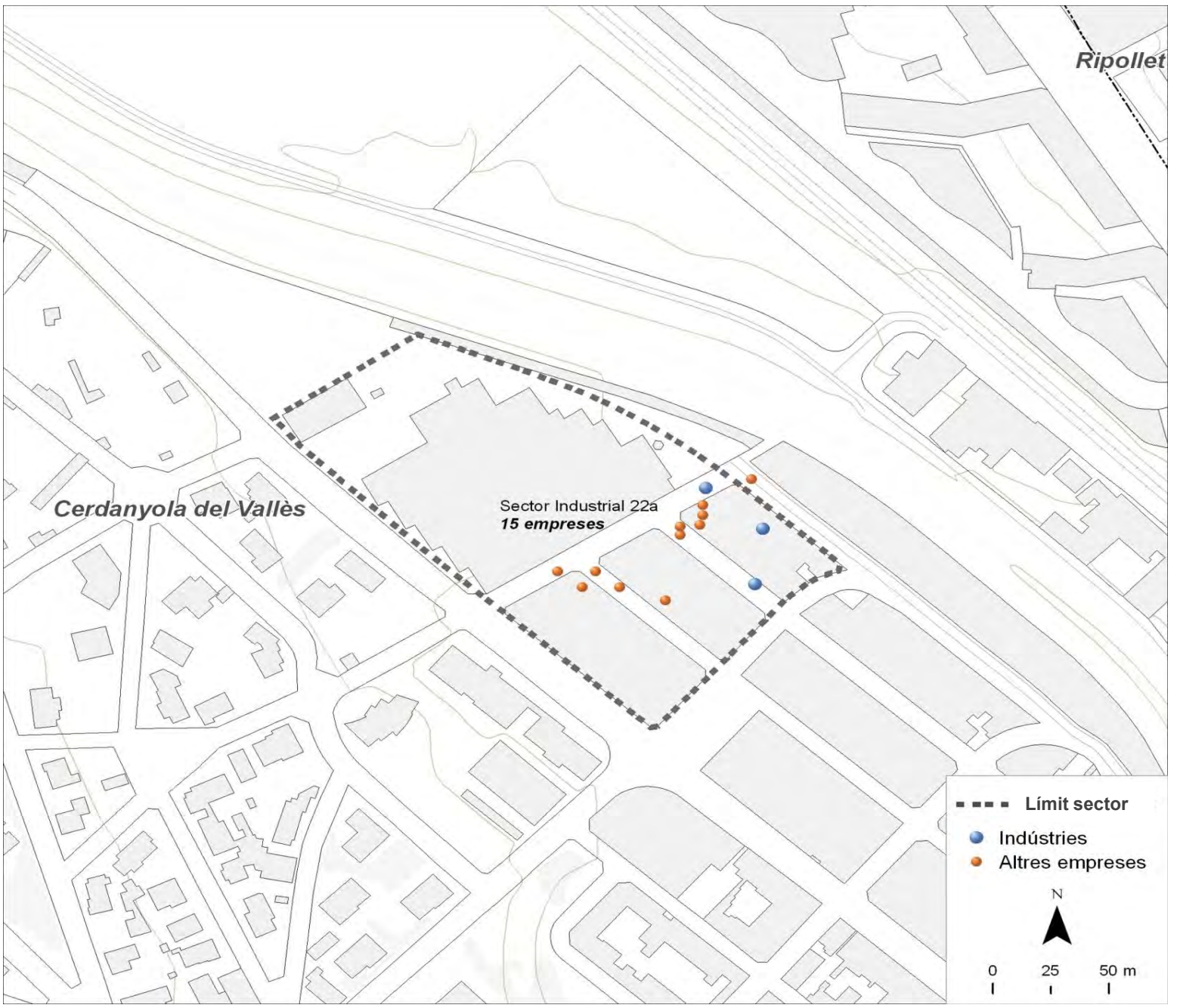

Dades bàsiques		
Superfície (hectàrees)	2,2	
Estat de la urbanització	amb deficiències	
Superfície total de sostre (m^2)	0	
Estat del sector	amb sòl exhaurit	
Activitat estimada		30%
Camerdata		
Nombre d'empreses	15	
Preus del sector		
Venda (preu mitjà €/m^2 construït)	0,0	
Lloguer (preu mitjà €/m^2 construït)	2,7	
Cadastre en sòl industrial		
edificis principals anteriors a 1976	9	64,3%
edificis principals de 1976 a 1995	5	35,7%
edificis principals posteriors a 1995	0	0,0%
edificis principals sense data	0	0,0%
parcel·les de menys de 800 m^2	12	85,7%
parcel·les de 800 a 2.500 m^2	1	7,1%
parcel·les de 2.500 a 10.000 m^2	0	0,0%
parcel·les de 10.000 m^2 i més	1	7,1%

Tipus d'activitat econòmica

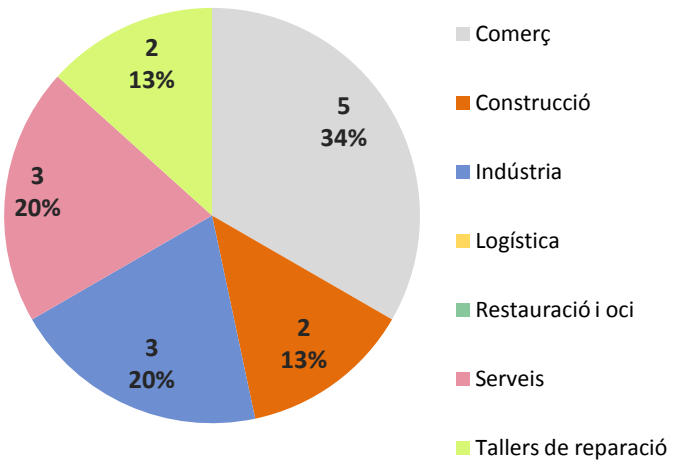

Font: Camerdata

Cerdanyola del Vallès
Sector Industrial 22a

Dades generals del sector

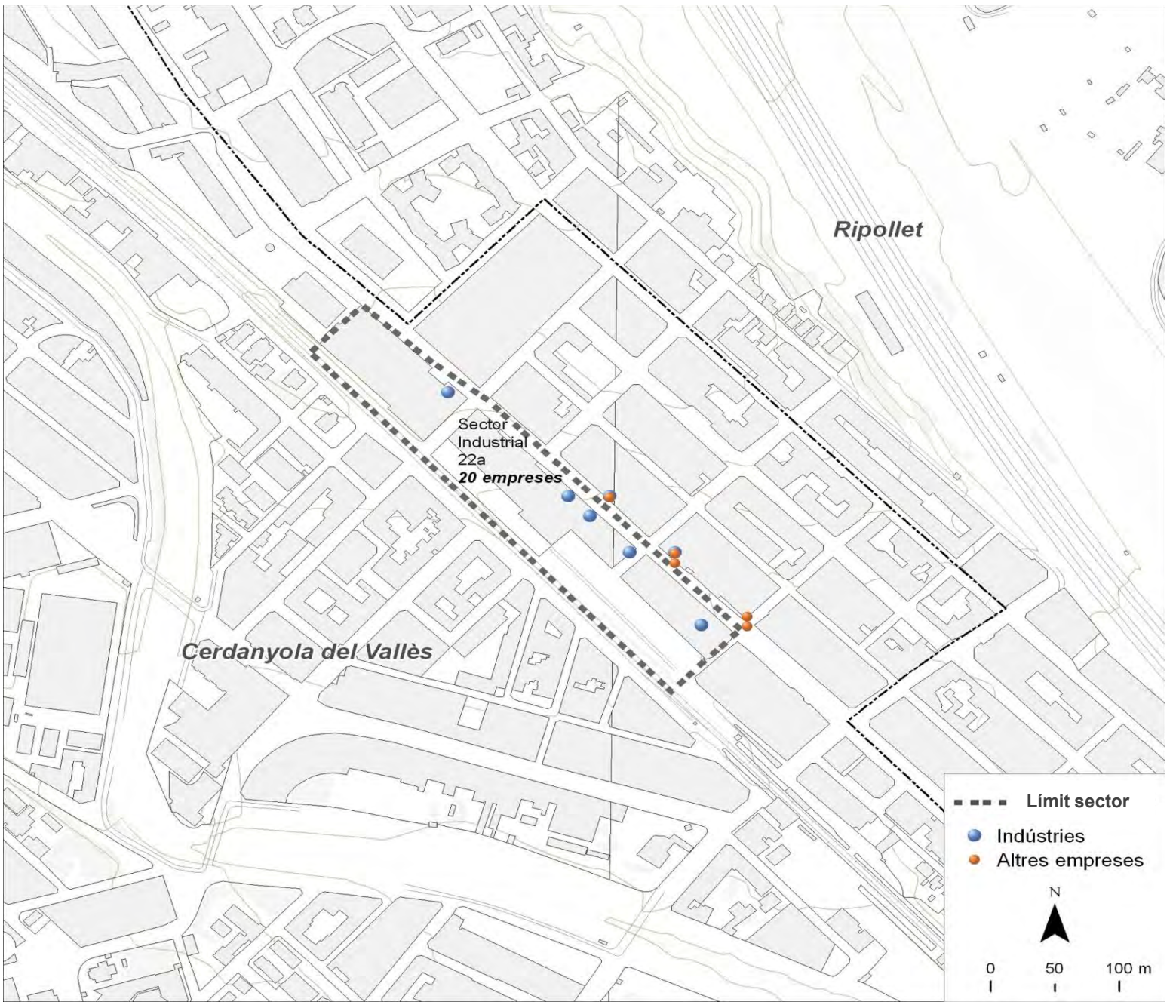

Dades bàsiques		
Superfície (hectàrees)	2,9	
Estat de la urbanització	amb deficiències	
Superfície total de sostre (m^2)	0	
Estat del sector	amb sòl exhaurit	
Activitat estimada		100%
Camerdata		
Nombre d'empreses	20	
Preus del sector		
Venda (preu mitjà €/m^2 construït)	0,0	
Lloguer (preu mitjà €/m^2 construït)	0,0	
Cadastre en sòl industrial		
edificis principals anteriors a 1976	4	80,0%
edificis principals de 1976 a 1995	1	20,0%
edificis principals posteriors a 1995	0	0,0%
edificis principals sense data	0	0,0%
parcel·les de menys de 800 m^2	2	40,0%
parcel·les de 800 a 2.500 m^2	1	20,0%
parcel·les de 2.500 a 10.000 m^2	2	40,0%
parcel·les de 10.000 m^2 i més	0	0,0%

Tipus d'activitat econòmica

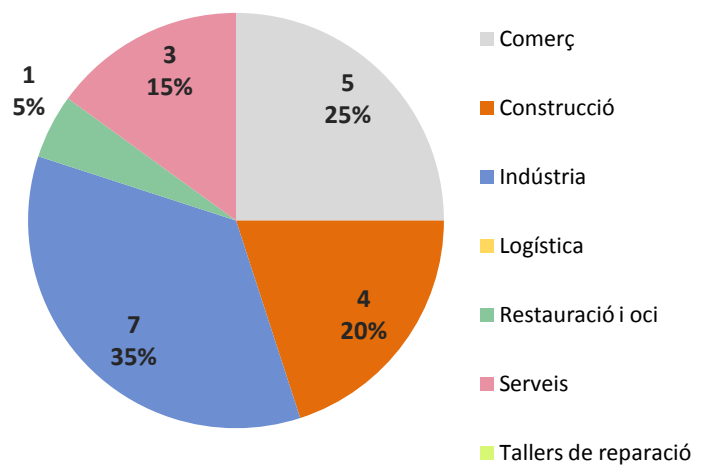

Font: Camerdata

Cerdanyola del Vallès
Sector Industrial 22a

Dades generals del sector

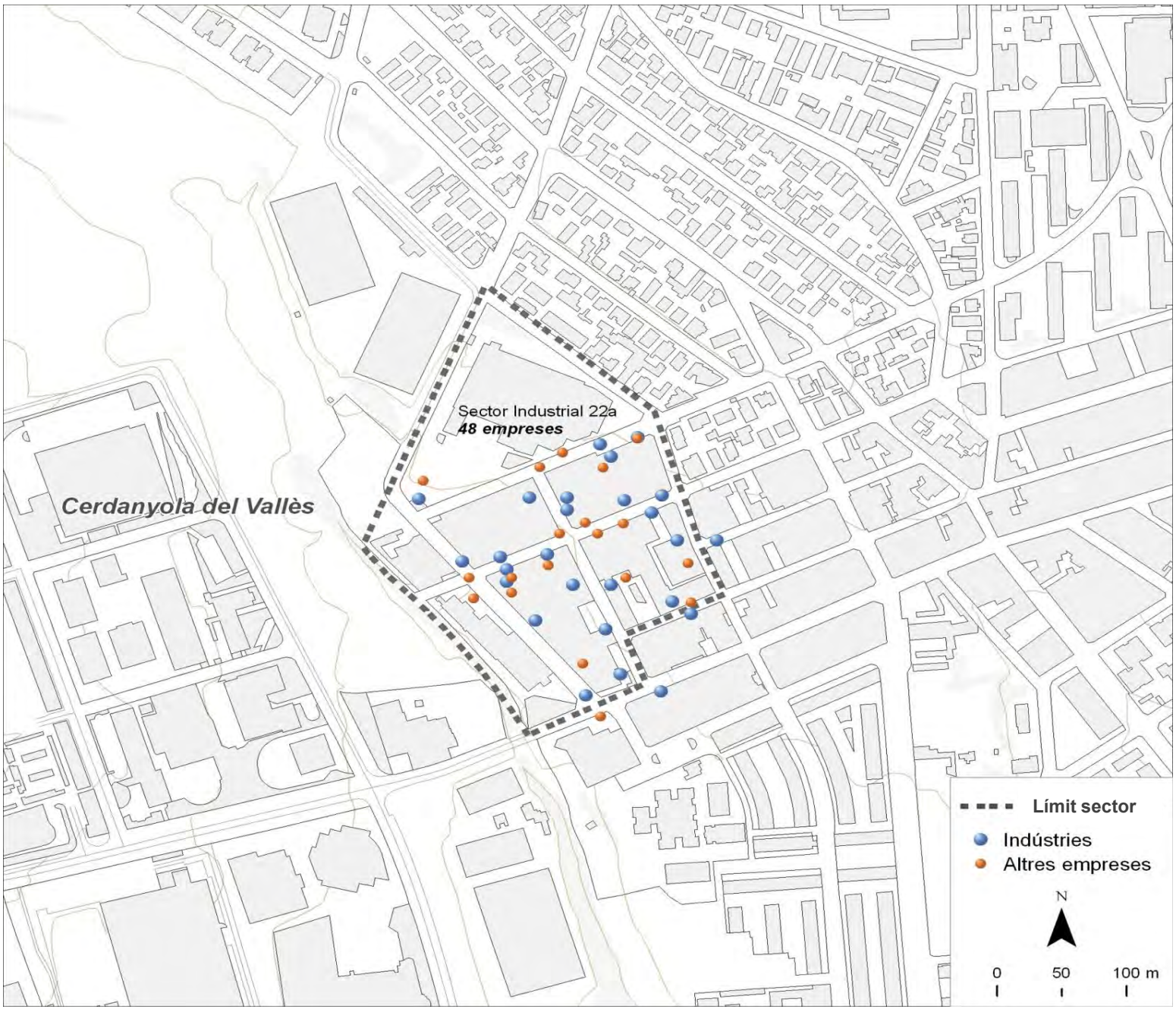

Dades bàsiques		
Superfície (hectàrees)	6,0	
Estat de la urbanització	amb deficiències	
Superfície total de sostre (m^2)	0	
Estat del sector	amb sòl exhaurit	
Activitat estimada		50%
Camerdata		
Nombre d'empreses	48	
Preus del sector		
Venda (preu mitjà €/m^2 construït)	599,0	
Lloguer (preu mitjà €/m^2 construït)	2,2	
Cadastre en sòl industrial		
edificis principals anteriors a 1976	26	65,0%
edificis principals de 1976 a 1995	3	7,5%
edificis principals posteriors a 1995	9	22,5%
edificis principals sense data	2	5,0%
parcel·les de menys de 800 m^2	30	75,0%
parcel·les de 800 a 2.500 m^2	8	20,0%
parcel·les de 2.500 a 10.000 m^2	1	2,5%
parcel·les de 10.000 m^2 i més	1	2,5%

Tipus d'activitat econòmica

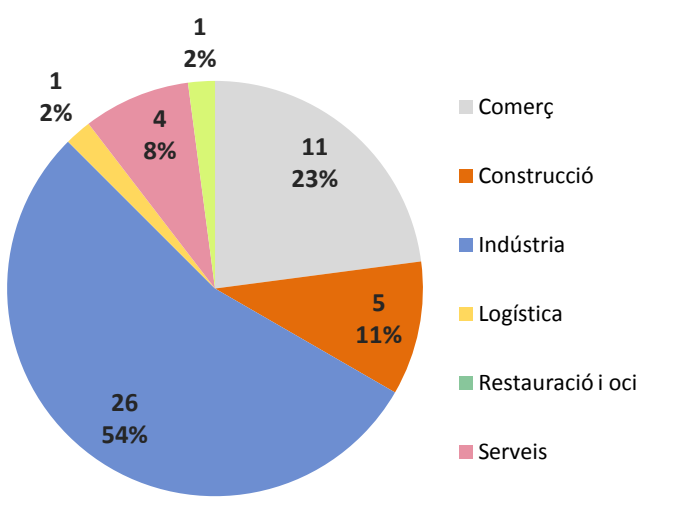

Font: Camerdata

Cervelló

Dades generals dels sectors

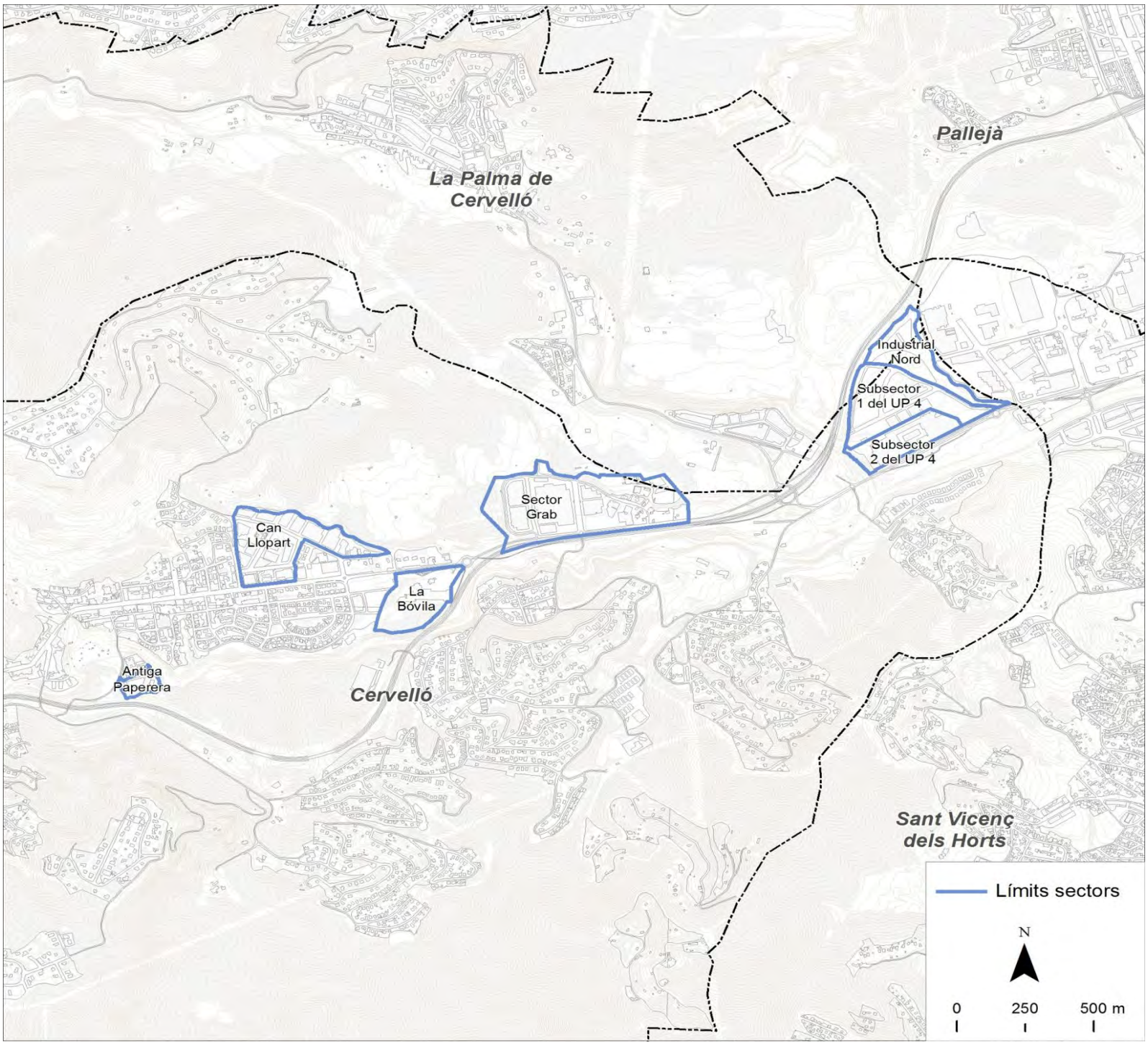

Dades bàsiques		
Superfície sól industrial (hectàrees)	58,2	
Superfície total de sostre (m^2)	550.224	
Camerdata		
Nombre d'empreses	78	
Preus dels sectors		
Venda (preu mitjà €/m^2 construït)	70	
Lloguer (preu mitjà €/m^2 construït)	1,3	
Cadastre en sòl industrial		
edificis principals anteriors a 1976	12	20,0%
edificis principals de 1976 a 1995	11	18,3%
edificis principals posteriors a 1995	20	33,3%
edificis principals sense data	17	28,3%
parcel·les de menys de 800 m^2	3	5,0%
parcel·les de 800 a 2.500 m^2	13	21,7%
parcel·les de 2.500 a 10.000 m^2	39	65,0%
parcel·les de 10.000 m^2 i més	5	8,3%

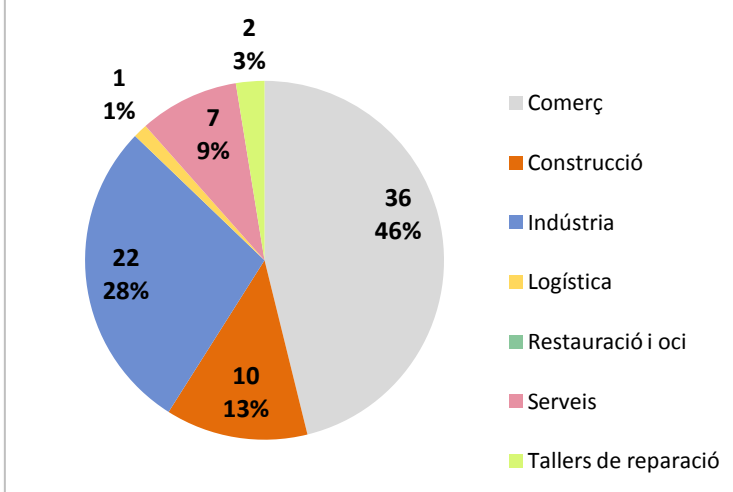

Font: Camerdata

Cervelló
Subsector 1 del UP 4

Dades generals del sector

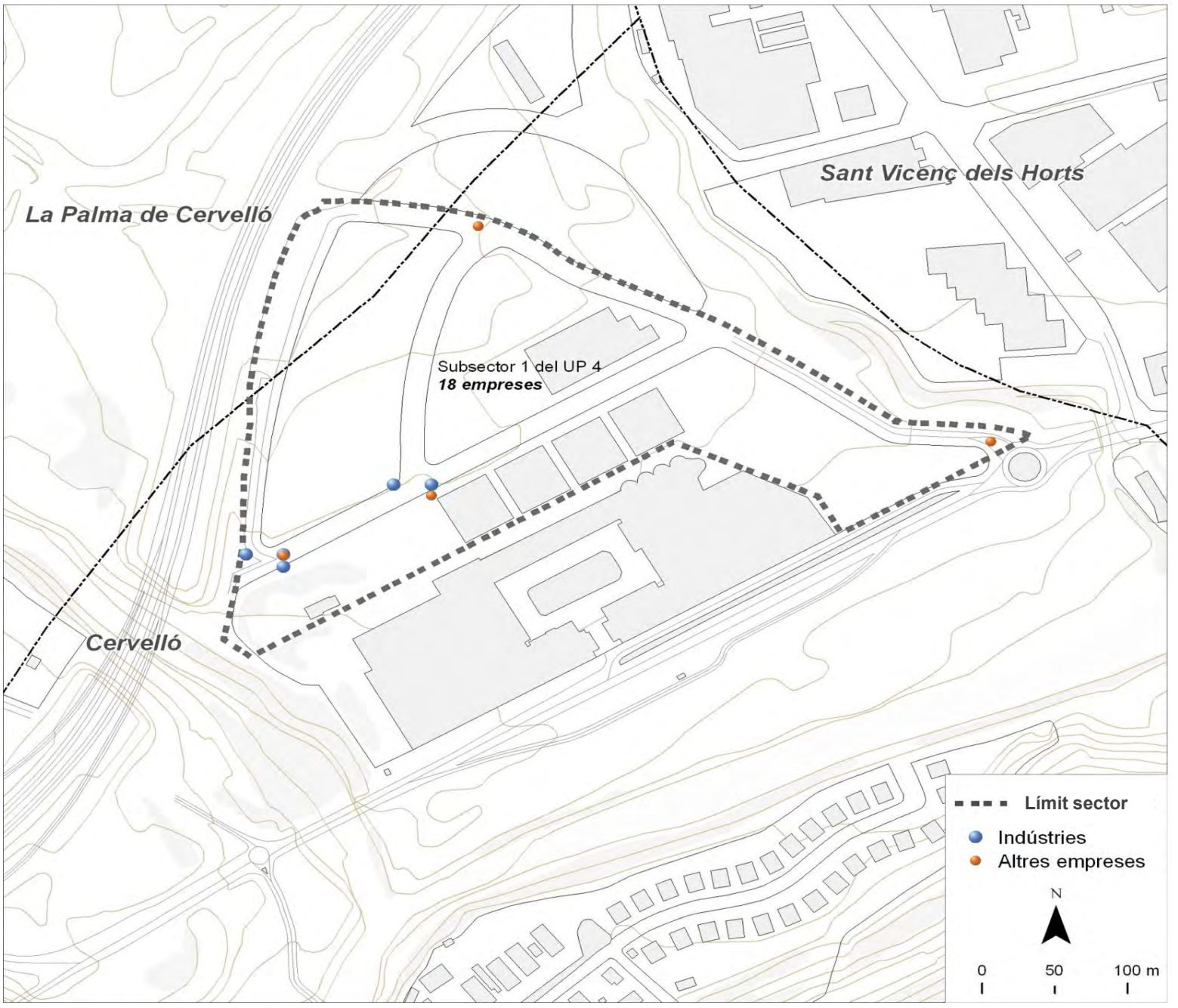

Dades bàsiques		
Superfície (hectàrees)	11,7	
Estat de la urbanització	adequat	
Superfície total de sostre (m^2)	105.068	
Estat del sector	amb sòl pendent	
Activitat estimada		80%
Camerdata		
Nombre d'empreses	18	
Preus del sector		
Venda (preu mitjà €/m^2 construït)	0,0	
Lloguer (preu mitjà €/m^2 construït)	3,0	
Cadastre en sòl industrial		
edificis principals anteriors a 1976	0	0,0%
edificis principals de 1976 a 1995	0	0,0%
edificis principals posteriors a 1995	12	66,7%
edificis principals sense data	6	33,3%
parcel·les de menys de 800 m^2	0	0,0%
parcel·les de 800 a 2.500 m^2	7	38,9%
parcel·les de 2.500 a 10.000 m^2	11	61,1%
parcel·les de 10.000 m^2 i més	0	0,0%

Tipus d'activitat econòmica

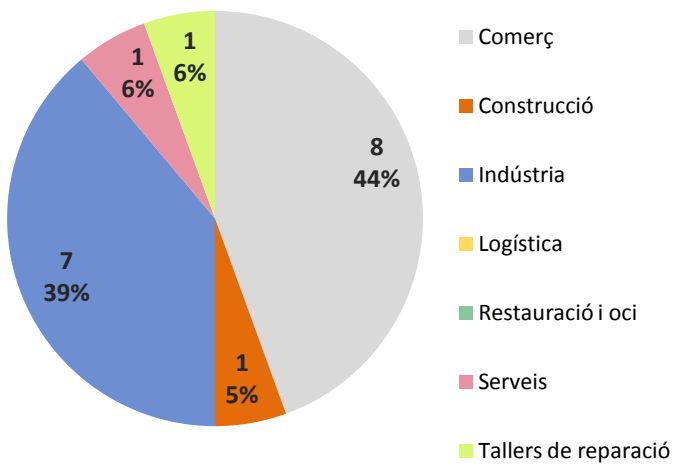

Font: Camerdata

Cervelló
Subsector 2 del UP 4

Dades generals del sector

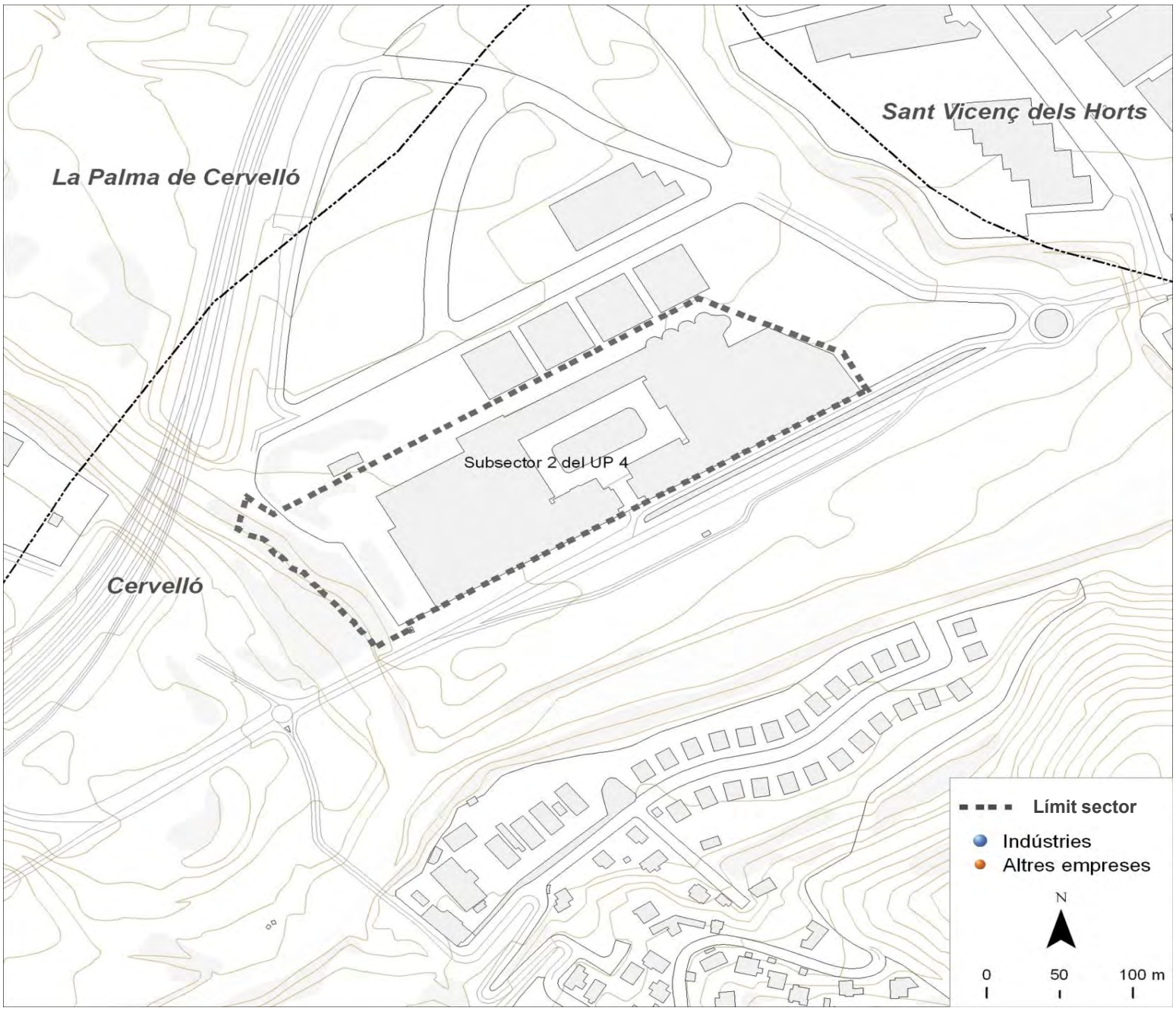

Dades bàsiques		
Superfície (hectàrees)	7,1	
Estat de la urbanització	adequat	
Superfície total de sostre (m^2)	69.361	
Estat del sector	amb sòl exhaurit	
Activitat estimada		100%
Camerdata		
Nombre d'empreses	0	
Preus del sector		
Venda (preu mitjà €/m^2 construït)	0,0	
Lloguer (preu mitjà €/m^2 construït)	0,0	
Cadastre en sòl industrial		
edificis principals anteriors a 1976	1	100,0%
edificis principals de 1976 a 1995	0	0,0%
edificis principals posteriors a 1995	0	0,0%
edificis principals sense data	0	0,0%
parcel·les de menys de 800 m^2	0	0,0%
parcel·les de 800 a 2.500 m^2	0	0,0%
parcel·les de 2.500 a 10.000 m^2	0	0,0%
parcel·les de 10.000 m^2 i més	1	100,0%

Tipus d'activitat econòmica

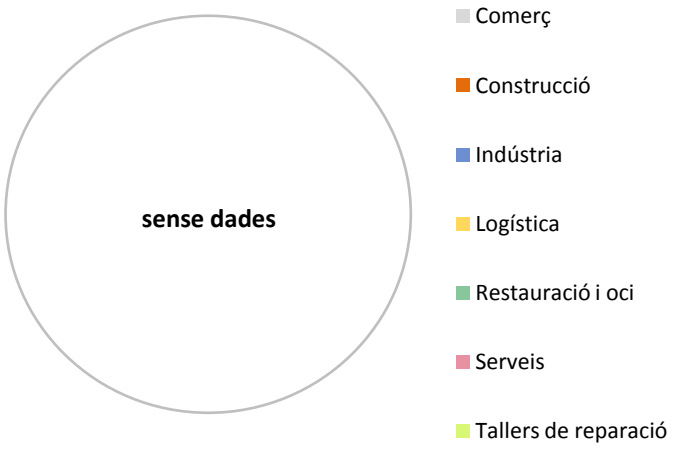

Font: Camerdata

Cervelló
Industrial Nord

Dades generals del sector

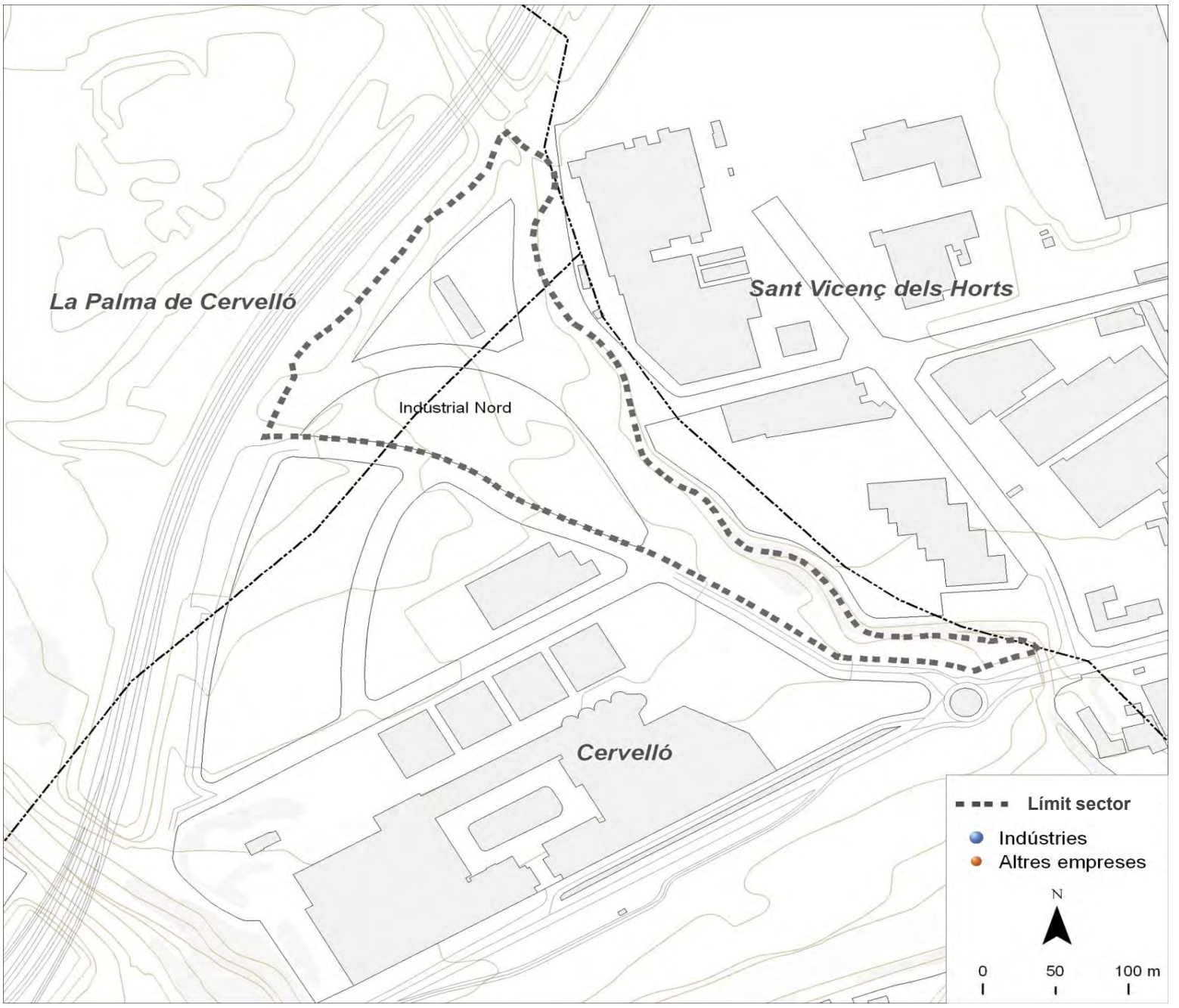

Dades bàsiques		
Superfície (hectàrees)	5,2	
Estat de la urbanització	sense urbanitzar	
Superfície total de sostre (m^2)	36.050	
Estat del sector	amb sòl pendent	
Activitat estimada		0%
Camerdata		
Nombre d'empreses	0	
Preus del sector		
Venda (preu mitjà €/m^2 construït)	0,0	
Lloguer (preu mitjà €/m^2 construït)	0,0	
Cadastre en sòl industrial		
edificis principals anteriors a 1976	s.d.	s.d.
edificis principals de 1976 a 1995	s.d.	s.d.
edificis principals posteriors a 1995	s.d.	s.d.
edificis principals sense data	s.d.	s.d.
parcel·les de menys de 800 m^2	s.d.	s.d.
parcel·les de 800 a 2.500 m^2	s.d.	s.d.
parcel·les de 2.500 a 10.000 m^2	s.d.	s.d.
parcel·les de 10.000 m^2 i més	s.d.	s.d.

Tipus d'activitat econòmica

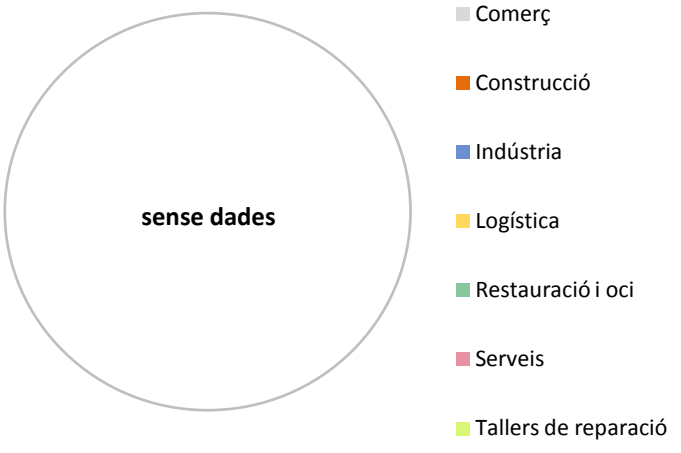

Font: Camerdata

Cervelló
Sector Grab

Dades generals del sector

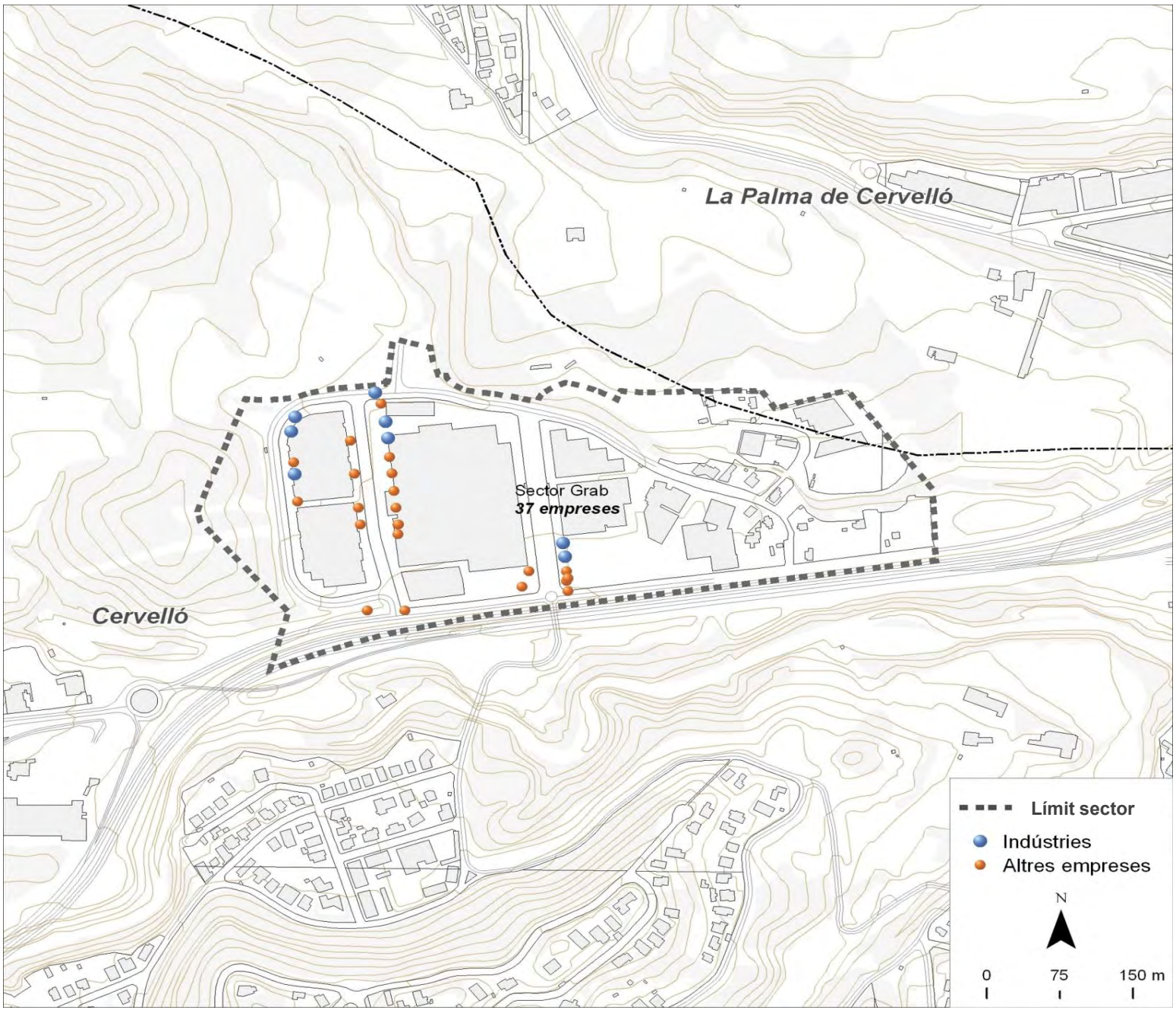

Dades bàsiques		
Superfície (hectàrees)	17,9	
Estat de la urbanització	adequat	
Superfície total de sostre (m^2)	84.300	
Estat del sector	amb sòl exhaurit	
Activitat estimada		60%
Camerdata		
Nombre d'empreses	37	
Preus del sector		
Venda (preu mitjà €/m^2 construït)	0,0	
Lloguer (preu mitjà €/m^2 construït)	3,2	
Cadastre en sòl industrial		
edificis principals anteriors a 1976	2	20,0%
edificis principals de 1976 a 1995	3	30,0%
edificis principals posteriors a 1995	4	40,0%
edificis principals sense data	1	10,0%
parcel·les de menys de 800 m^2	0	0,0%
parcel·les de 800 a 2.500 m^2	1	10,0%
parcel·les de 2.500 a 10.000 m^2	7	70,0%
parcel·les de 10.000 m^2 i més	2	20,0%

Tipus d'activitat econòmica

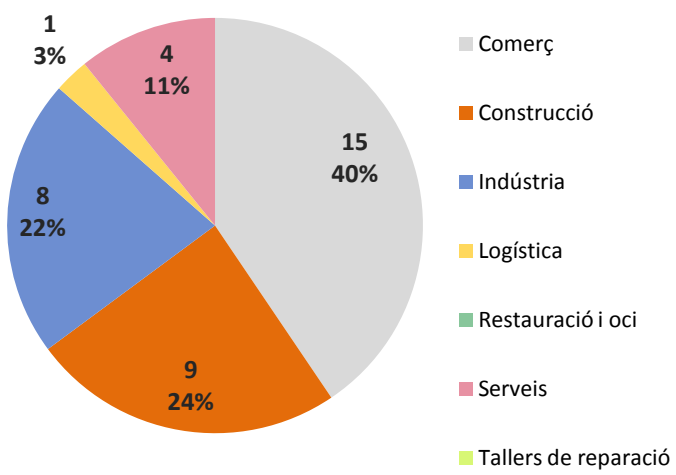

Font: Camerdata

Cervelló
La Bóvila

Dades generals del sector

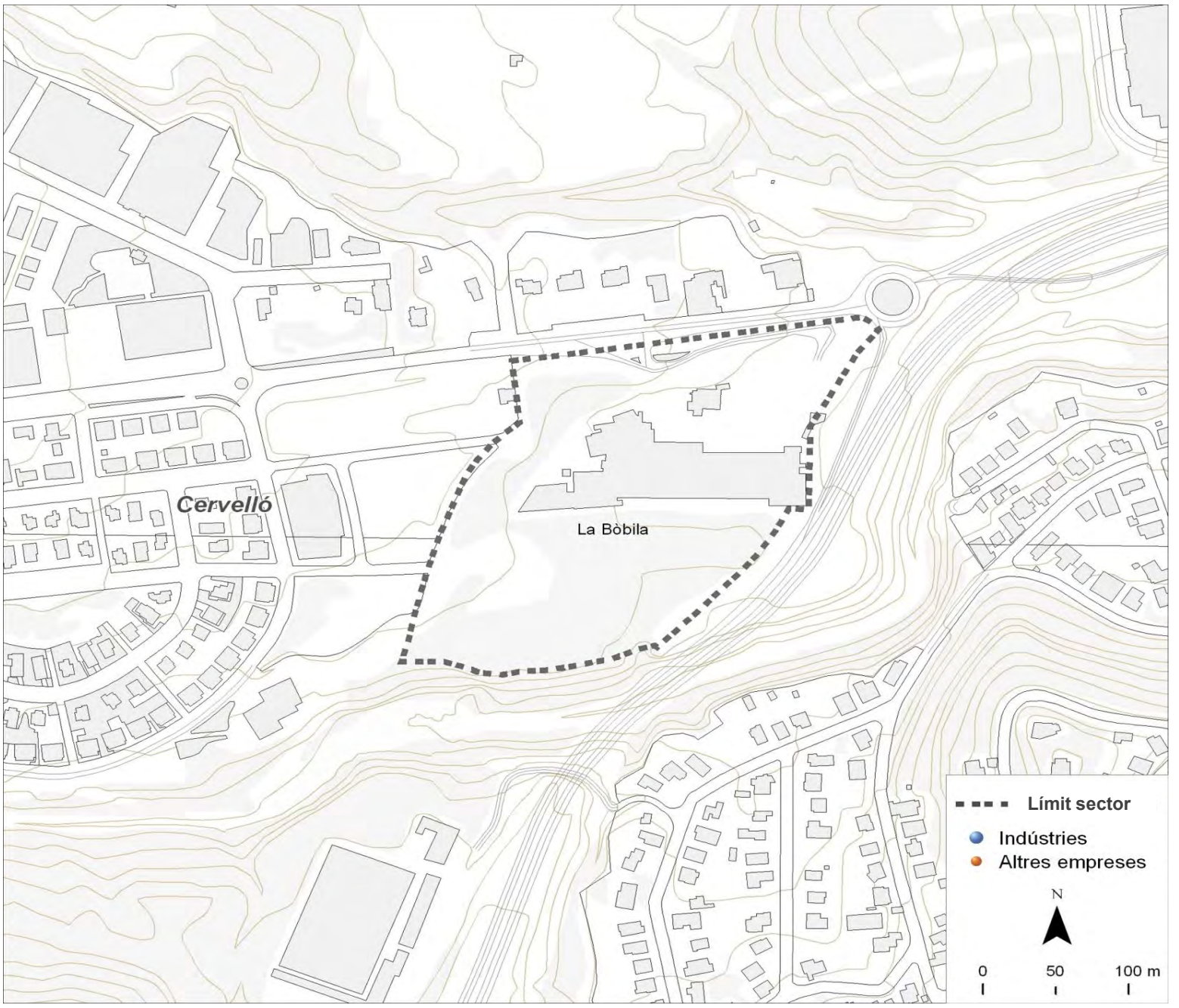

Dades bàsiques		
Superfície (hectàrees)	5,5	
Estat de la urbanització	molt deficient	
Superfície total de sostre (m^2)	87.680	
Estat del sector	amb sòl pendent	
Activitat estimada		0%
Camerdata		
Nombre d'empreses	0	
Preus del sector		
Venda (preu mitjà €/m^2 construït)	0,0	
Lloguer (preu mitjà €/m^2 construït)	0,0	
Cadastre en sòl industrial		
edificis principals anteriors a 1976	1	20,0%
edificis principals de 1976 a 1995	0	0,0%
edificis principals posteriors a 1995	0	0,0%
edificis principals sense data	4	80,0%
parcel·les de menys de 800 m^2	1	20,0%
parcel·les de 800 a 2.500 m^2	0	0,0%
parcel·les de 2.500 a 10.000 m^2	2	40,0%
parcel·les de 10.000 m^2 i més	2	40,0%

Tipus d'activitat econòmica

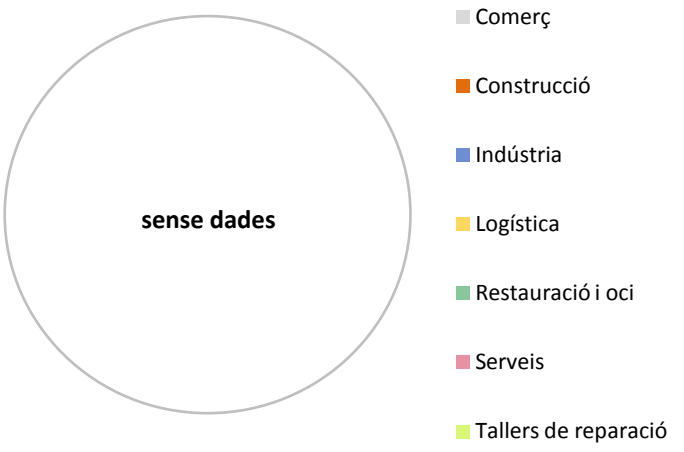

Font: Camerdata

Cervelló
Can Llopart

Dades generals del sector

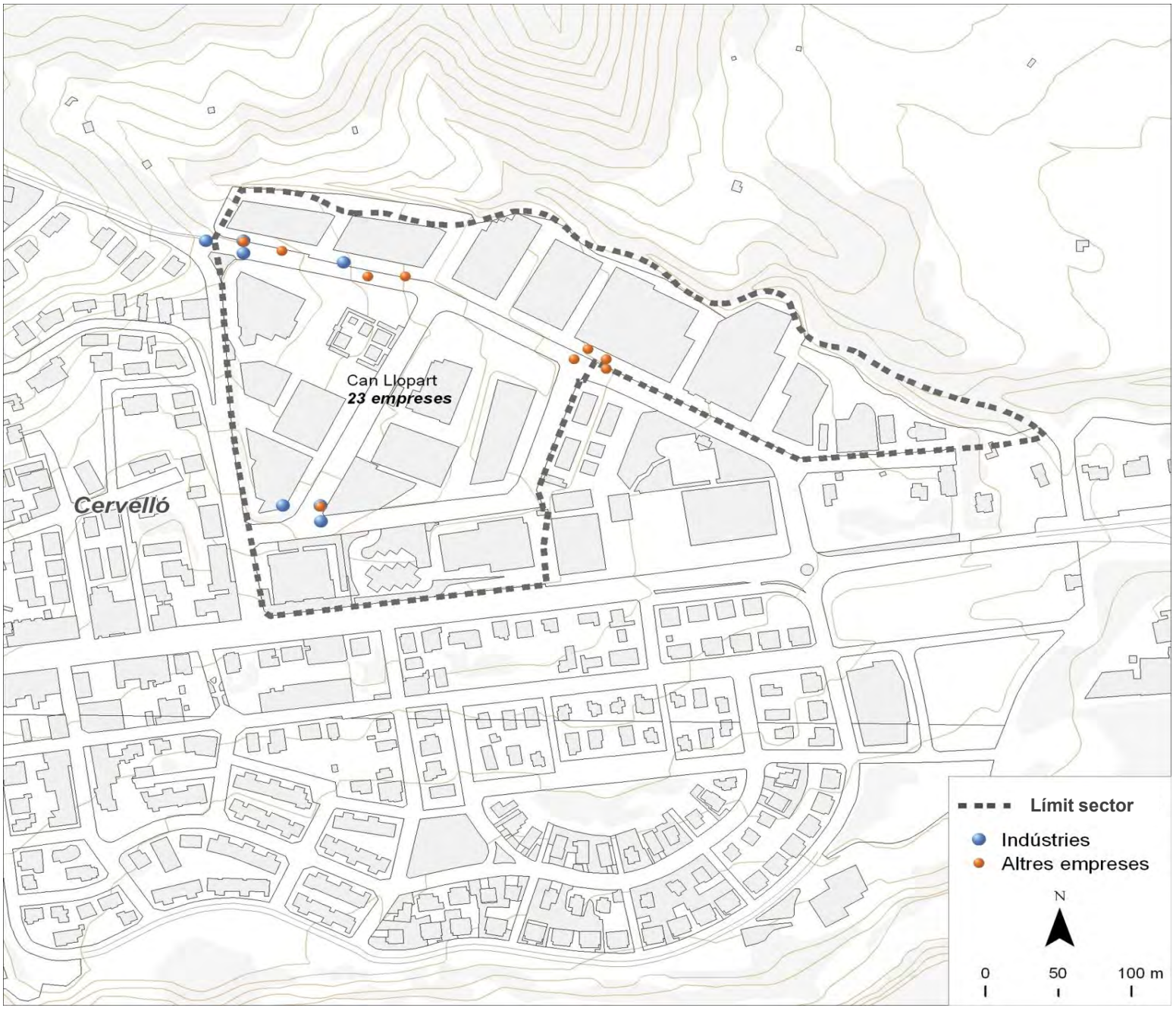

Dades bàsiques		
Superfície (hectàrees)	9,5	
Estat de la urbanització	amb deficiències	
Superfície total de sostre (m^2)	152.640	
Estat del sector	amb sòl exhaurit	
Activitat estimada		60%
Camerdata		
Nombre d'empreses	23	
Preus del sector		
Venda (preu mitjà €/m^2 construït)	487,0	
Lloguer (preu mitjà €/m^2 construït)	3,2	
Cadastre en sòl industrial		
edificis principals anteriors a 1976	7	31,8%
edificis principals de 1976 a 1995	6	27,3%
edificis principals posteriors a 1995	4	18,2%
edificis principals sense data	5	22,7%
parcel·les de menys de 800 m^2	0	0,0%
parcel·les de 800 a 2.500 m^2	5	22,7%
parcel·les de 2.500 a 10.000 m^2	17	77,3%
parcel·les de 10.000 m^2 i més	0	0,0%

Tipus d'activitat econòmica

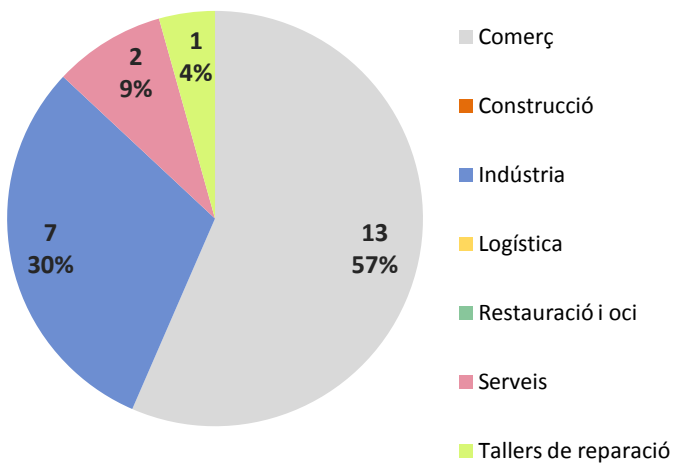

Font: Camerdata

Cervelló
Antiga Paperera

Dades generals del sector

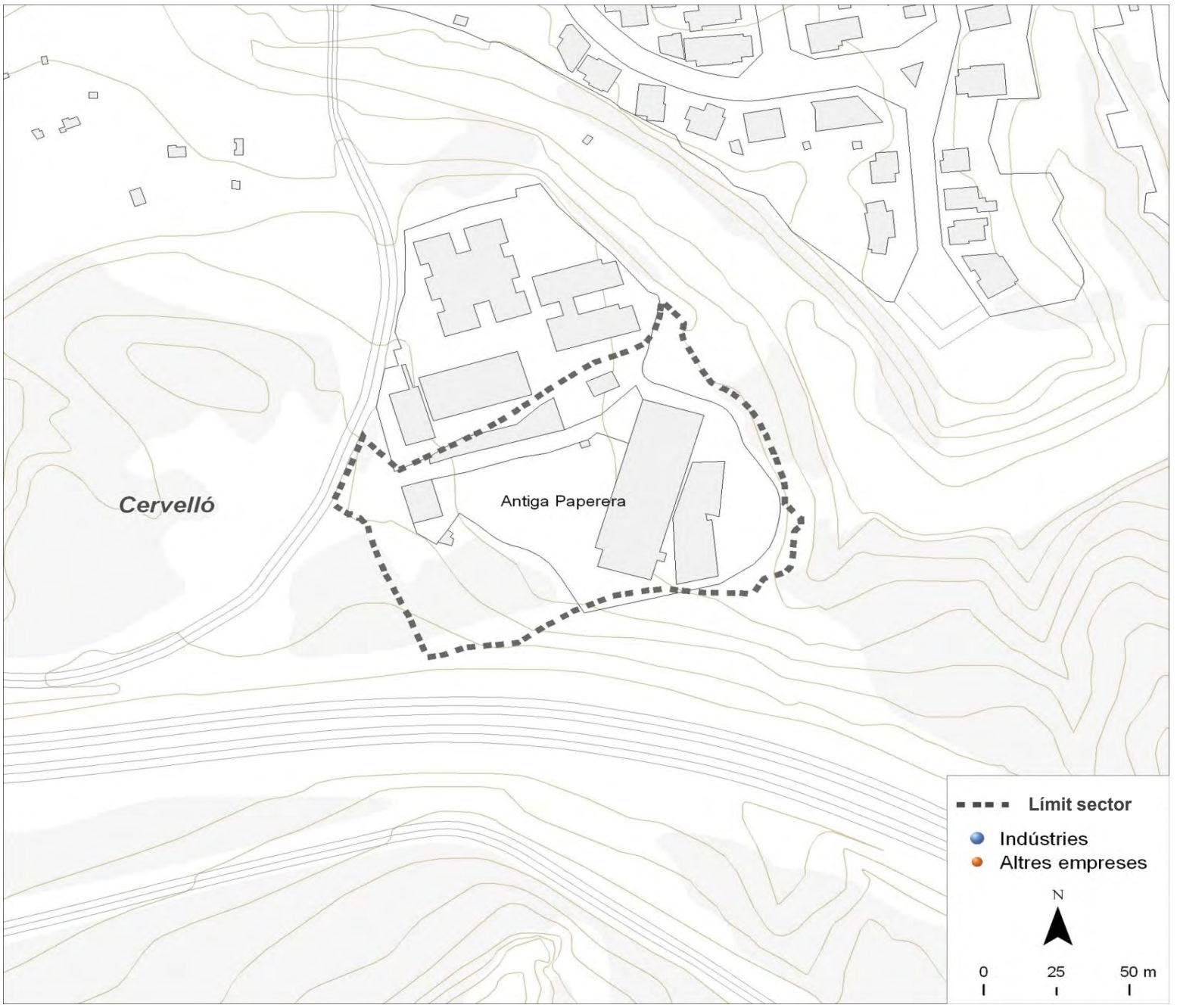

Dades bàsiques		
Superfície (hectàrees)	1,2	
Estat de la urbanització	sense urbanitzar	
Superfície total de sostre (m^2)	15.125	
Estat del sector	amb sòl pendent	
Activitat estimada		0%
Camerdata		
Nombre d'empreses	0	
Preus del sector		
Venda (preu mitjà €/m^2 construït)	0,0	
Lloguer (preu mitjà €/m^2 construït)	0,0	
Cadastre en sòl industrial		
edificis principals anteriors a 1976	1	25,0%
edificis principals de 1976 a 1995	2	50,0%
edificis principals posteriors a 1995	0	0,0%
edificis principals sense data	1	25,0%
parcel·les de menys de 800 m^2	2	50,0%
parcel·les de 800 a 2.500 m^2	0	0,0%
parcel·les de 2.500 a 10.000 m^2	2	50,0%
parcel·les de 10.000 m^2 i més	0	0,0%

Tipus d'activitat econòmica

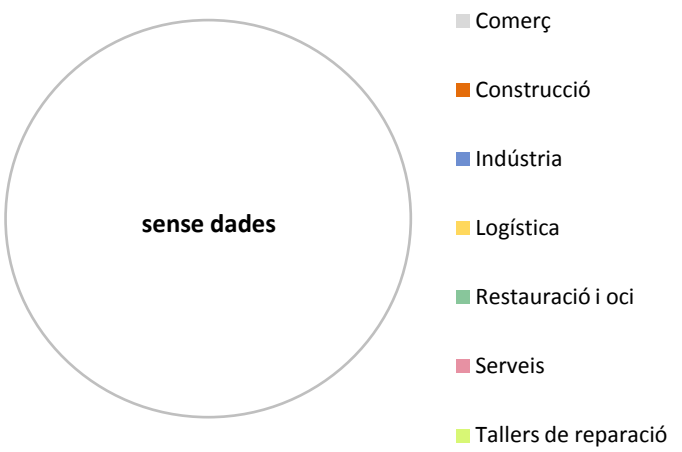

Font: Camerdata

Corbera de Llobregat

Dades generals dels sectors

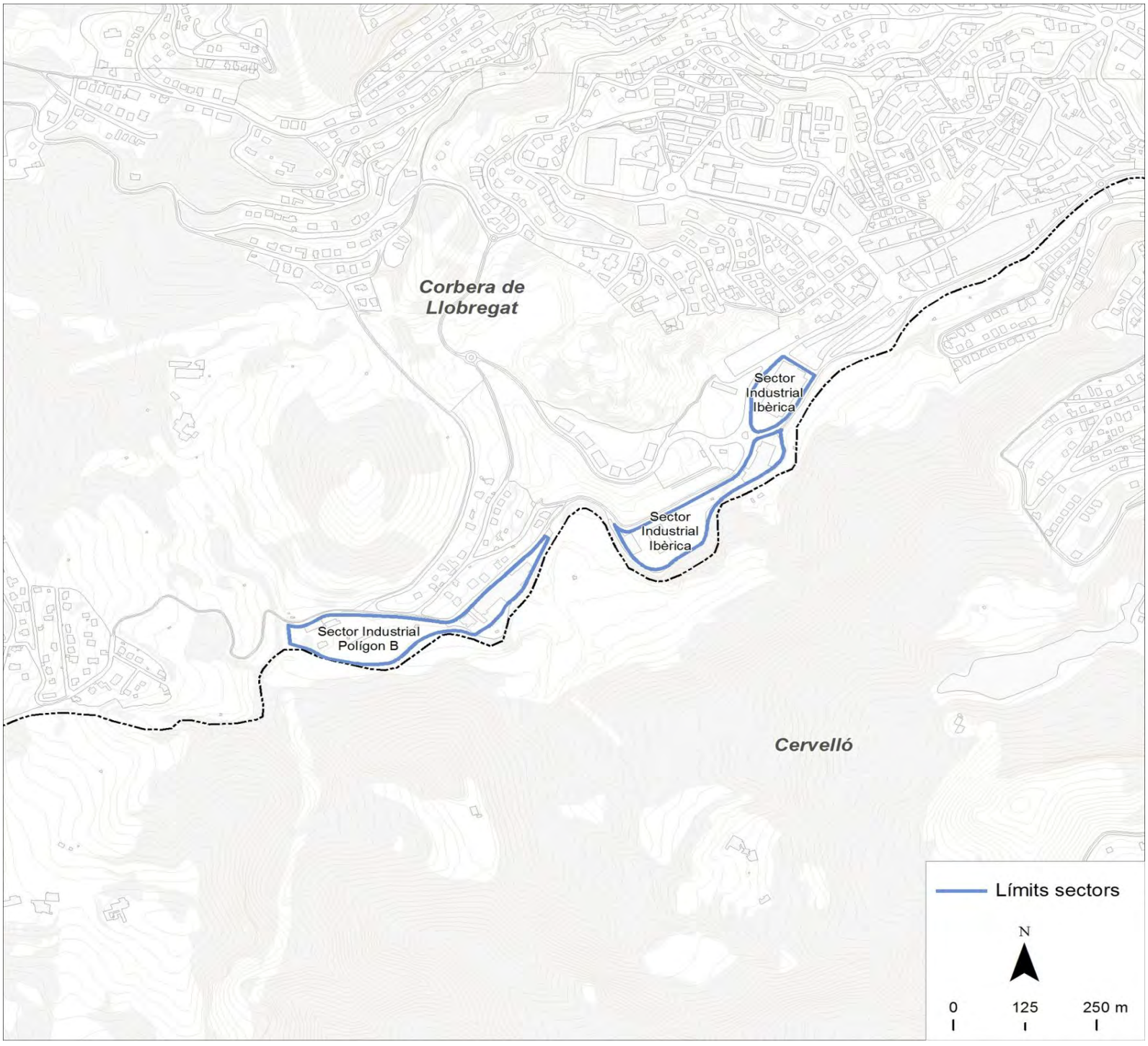

Dades bàsiques		
Superfície sól industrial (hectàrees)	5,7	
Superfície total de sostre (m^2)	0	
Camerdata		
Nombre d'empreses	0	
Preus dels sectors		
Venda (preu mitjà €/m^2 construït)	0	
Lloguer (preu mitjà €/m^2 construït)	0,0	
Cadastre en sòl industrial		
edificis principals anteriors a 1976	3	27,3%
edificis principals de 1976 a 1995	5	45,5%
edificis principals posteriors a 1995	1	9,1%
edificis principals sense data	2	18,2%
parcel·les de menys de 800 m^2	0	0,0%
parcel·les de 800 a 2.500 m^2	2	18,2%
parcel·les de 2.500 a 10.000 m^2	8	72,7%
parcel·les de 10.000 m^2 i més	1	9,1%

Tipus d'activitat econòmica

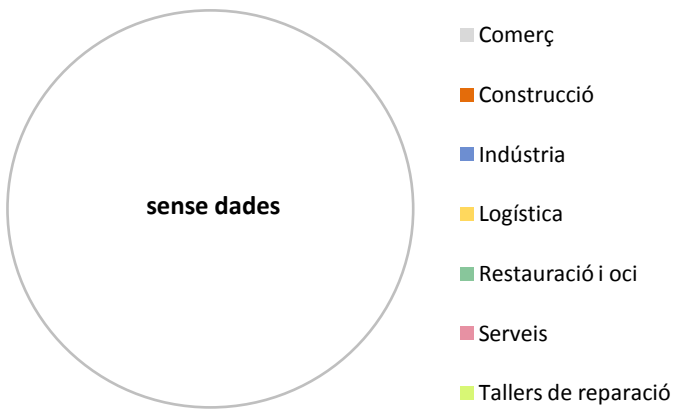

Font: Camerdata

Corbera de Llobregat
Sector Industrial Ibèrica

Dades generals del sector

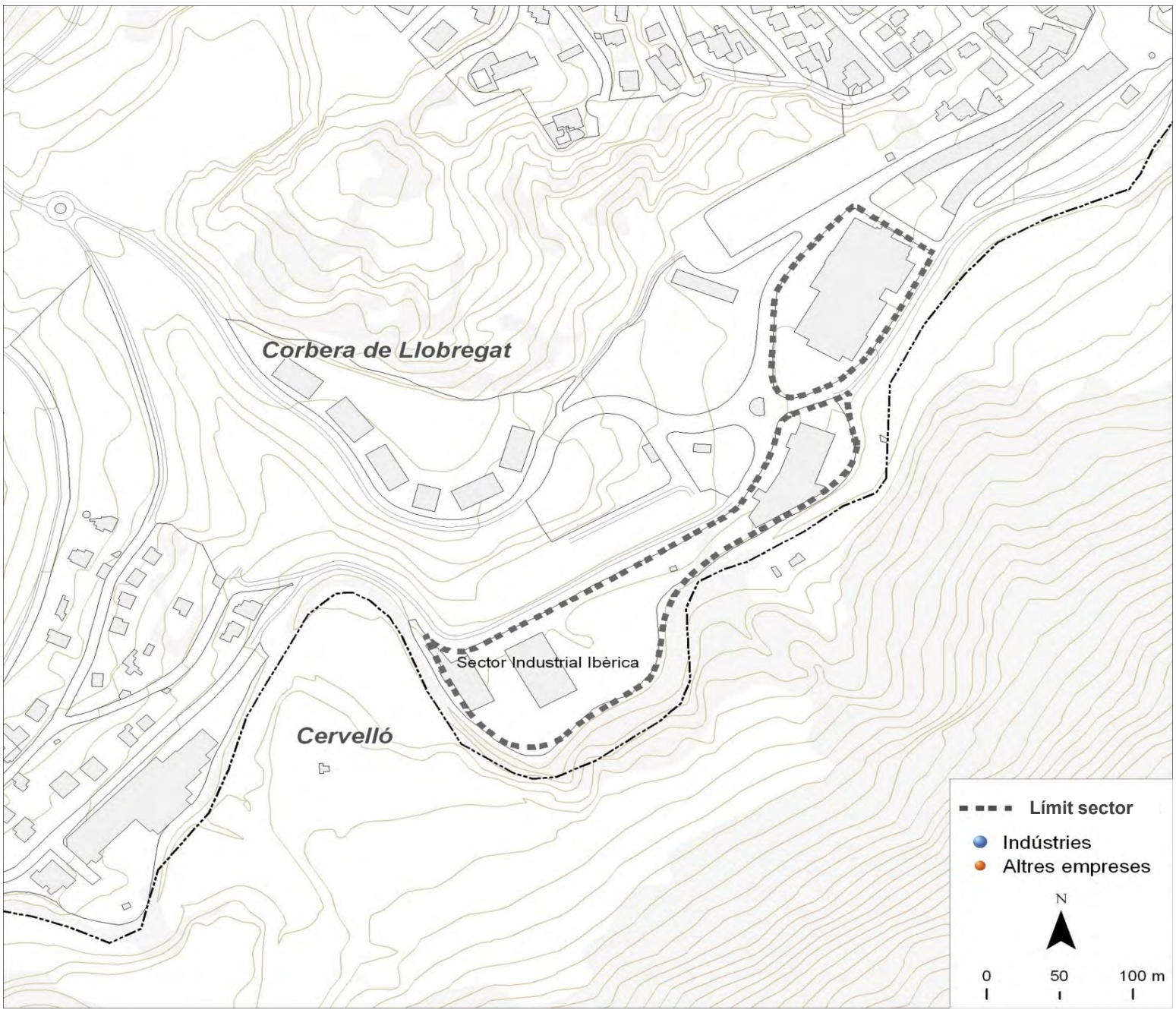

Dades bàsiques		
Superfície (hectàrees)	2,9	
Estat de la urbanització	adequat	
Superfície total de sostre (m^2)	0	
Estat del sector	amb sòl pendent	
Activitat estimada		80%
Camerdata		
Nombre d'empreses	0	
Preus del sector		
Venda (preu mitjà €/m^2 construït)	0,0	
Lloguer (preu mitjà €/m^2 construït)	0,0	
Cadastre en sòl industrial		
edificis principals anteriors a 1976	0	0,0%
edificis principals de 1976 a 1995	4	66,7%
edificis principals posteriors a 1995	1	16,7%
edificis principals sense data	1	16,7%
parcel·les de menys de 800 m^2	0	0,0%
parcel·les de 800 a 2.500 m^2	1	16,7%
parcel·les de 2.500 a 10.000 m^2	5	83,3%
parcel·les de 10.000 m^2 i més	0	0,0%

Tipus d'activitat econòmica

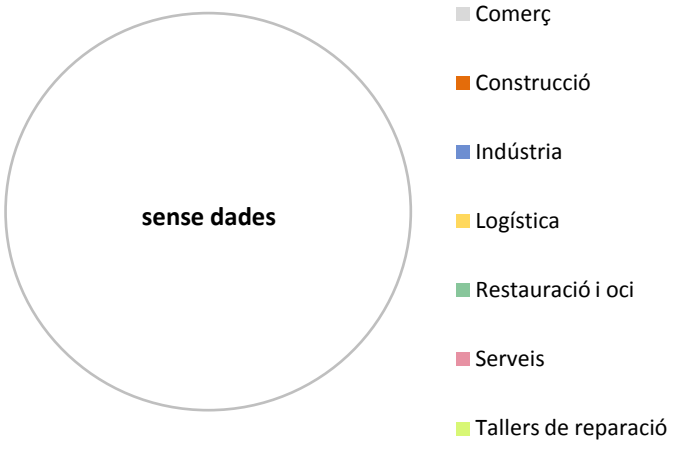

Font: Camerdata

Corbera de Llobregat
Sector Industrial Polígon B

Dades generals del sector

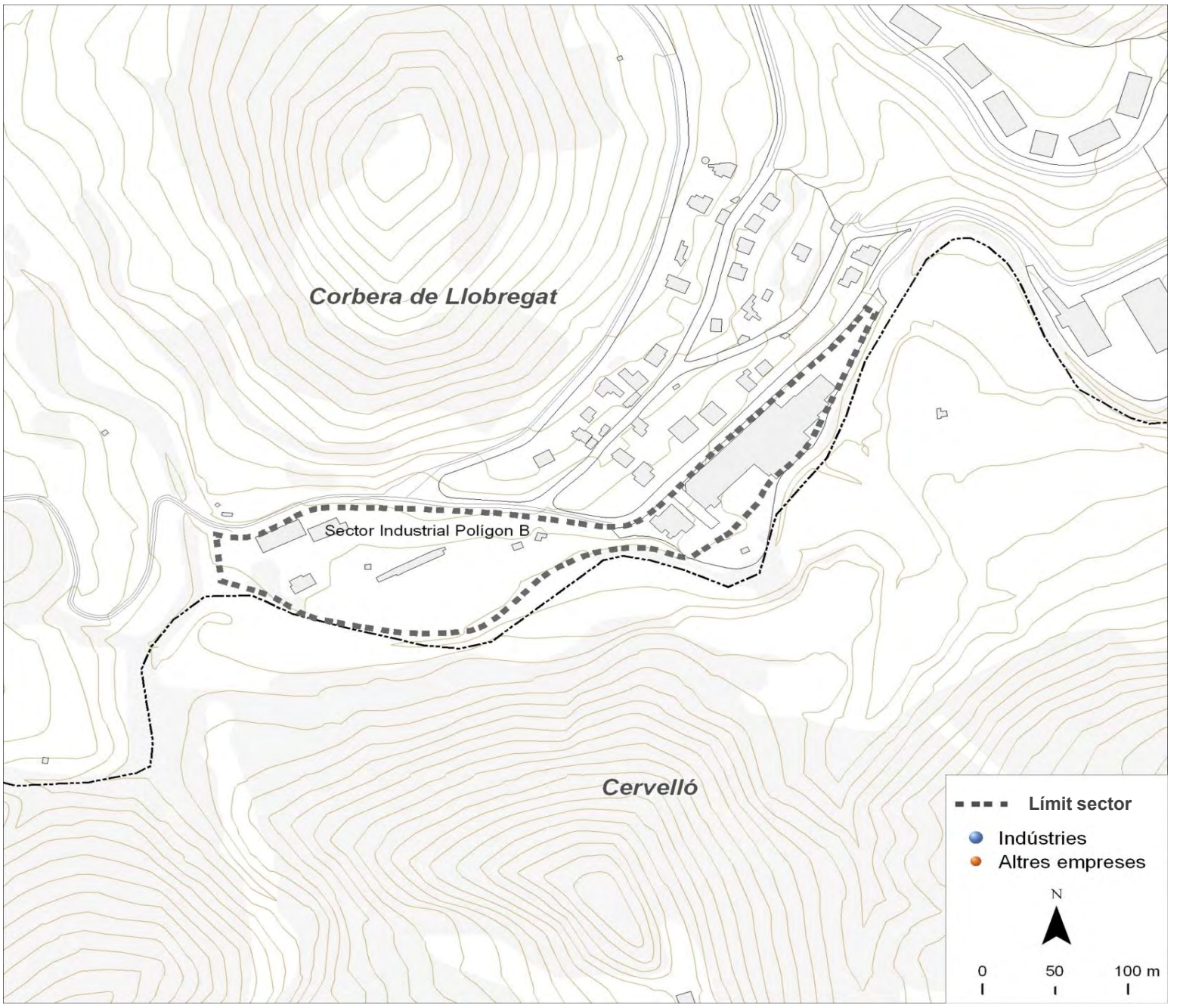

Dades bàsiques		
Superfície (hectàrees)	2,8	
Estat de la urbanització	amb deficiències	
Superfície total de sostre (m^2)	0	
Estat del sector	amb sòl pendent	
Activitat estimada		40%
Camerdata		
Nombre d'empreses	0	
Preus del sector		
Venda (preu mitjà €/m^2 construït)	0,0	
Lloguer (preu mitjà €/m^2 construït)	0,0	
Cadastre en sòl industrial		
edificis principals anteriors a 1976	3	60,0%
edificis principals de 1976 a 1995	1	20,0%
edificis principals posteriors a 1995	0	0,0%
edificis principals sense data	1	20,0%
parcel·les de menys de 800 m^2	0	0,0%
parcel·les de 800 a 2.500 m^2	1	20,0%
parcel·les de 2.500 a 10.000 m^2	3	60,0%
parcel·les de 10.000 m^2 i més	1	20,0%

Tipus d'activitat econòmica

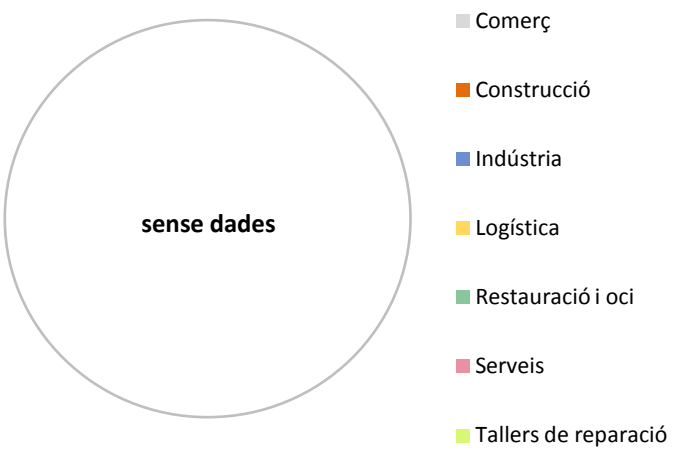

Font: Camerdata

Cornellà de Llobregat

Dades generals dels sectors

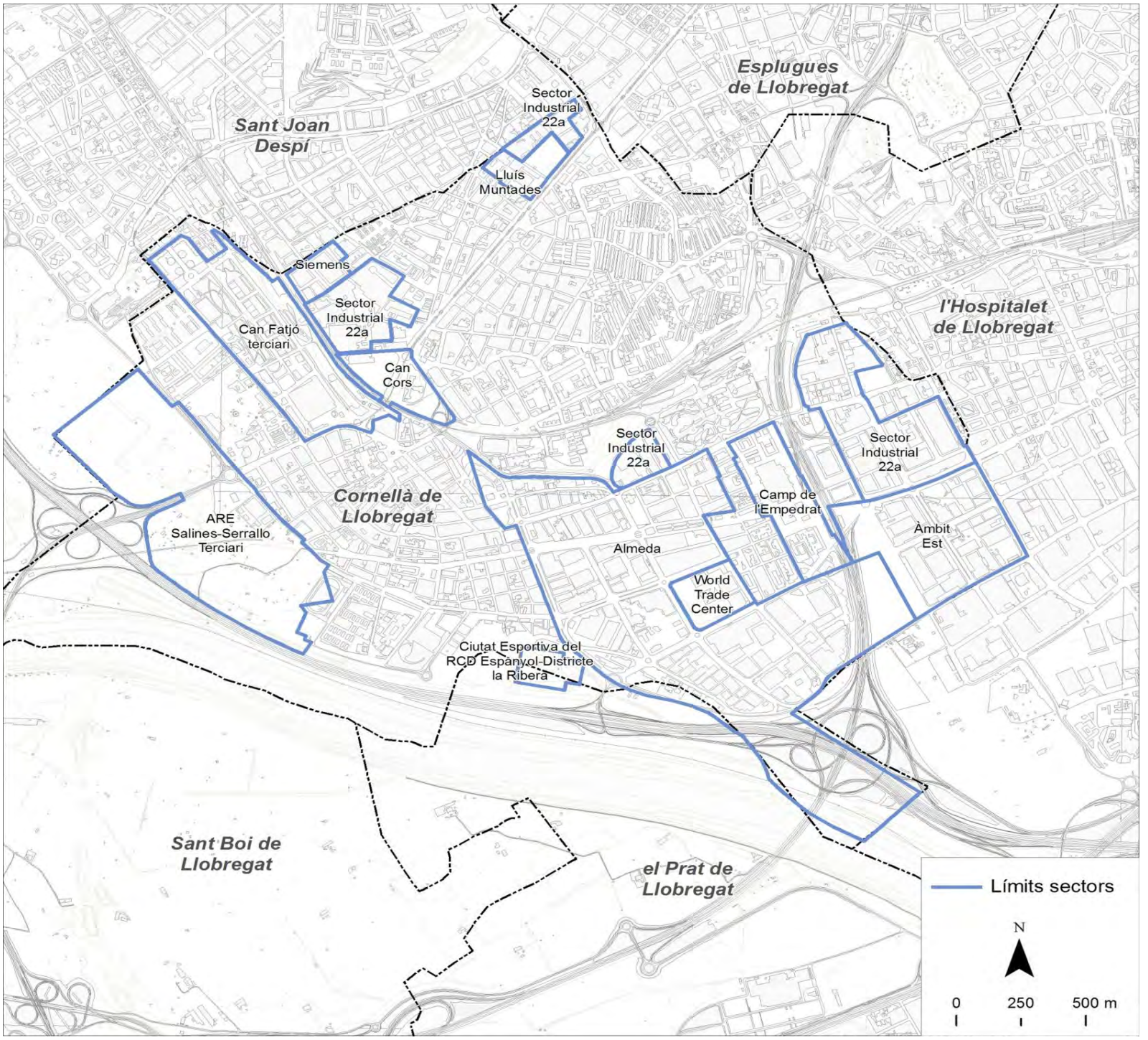

Dades bàsiques		
Superfície sól industrial (hectàrees)	319,9	
Superfície total de sostre (m^2)	1.687.897	
Camerdata		
Nombre d'empreses	1.539	
Preus dels sectors		
Venda (preu mitjà €/m^2 construït)	342	
Lloguer (preu mitjà €/m^2 construït)	1,9	
Cadastre en sòl industrial		
edificis principals anteriors a 1976	139	34,8%
edificis principals de 1976 a 1995	166	41,6%
edificis principals posteriors a 1995	66	16,5%
edificis principals sense data	28	7,0%
parcel·les de menys de 800 m^2	143	35,8%
parcel·les de 800 a 2.500 m^2	125	31,3%
parcel·les de 2.500 a 10.000 m^2	104	26,1%
parcel·les de 10.000 m^2 i més	27	6,8%

Tipus d'activitat econòmica

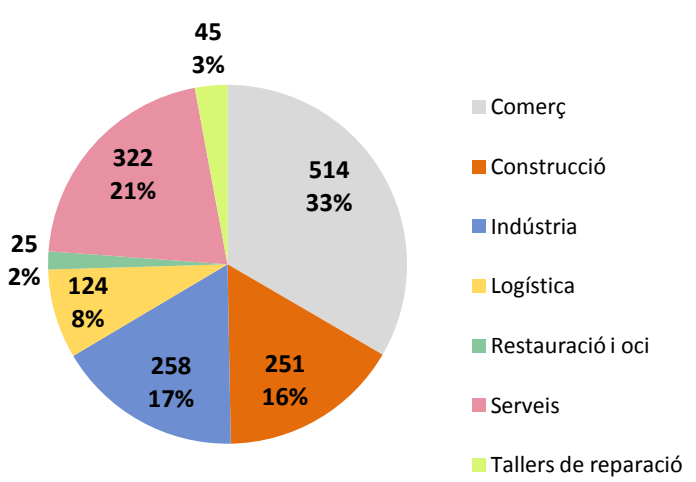

Font: Camerdata

Cornellà de Llobregat
Sector Industrial 22a

Dades generals del sector

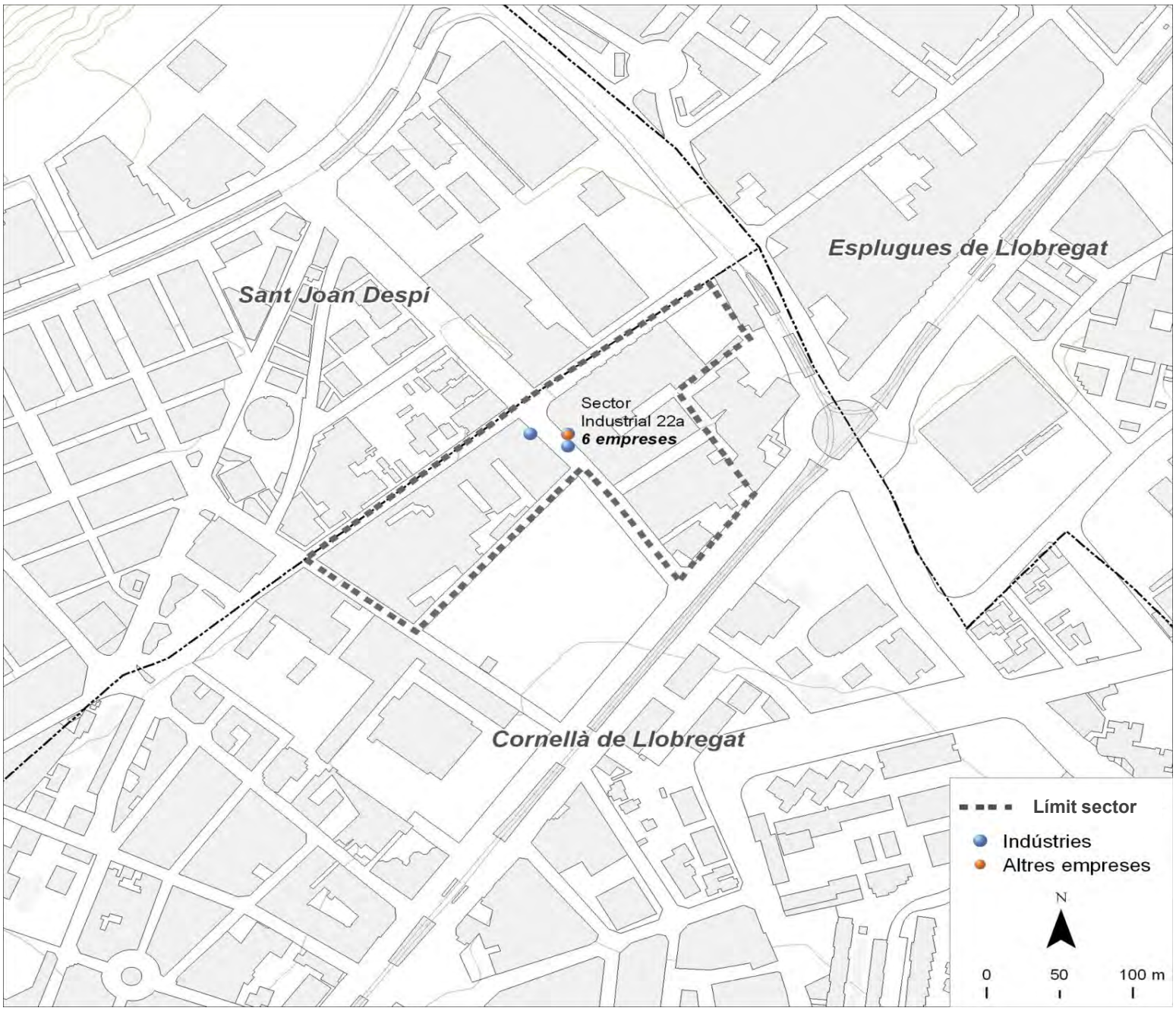

Dades bàsiques		
Superfície (hectàrees)	2,5	
Estat de la urbanització	amb deficiències	
Superfície total de sostre (m^2)	0	
Estat del sector	amb sòl exhaurit	
Activitat estimada		40%
Camerdata		
Nombre d'empreses	6	
Preus del sector		
Venda (preu mitjà €/m^2 construït)	0,0	
Lloguer (preu mitjà €/m^2 construït)	2,6	
Cadastre en sòl industrial		
edificis principals anteriors a 1976	6	75,0%
edificis principals de 1976 a 1995	1	12,5%
edificis principals posteriors a 1995	1	12,5%
edificis principals sense data	0	0,0%
parcel·les de menys de 800 m^2	1	12,5%
parcel·les de 800 a 2.500 m^2	3	37,5%
parcel·les de 2.500 a 10.000 m^2	4	50,0%
parcel·les de 10.000 m^2 i més	0	0,0%

Tipus d'activitat econòmica

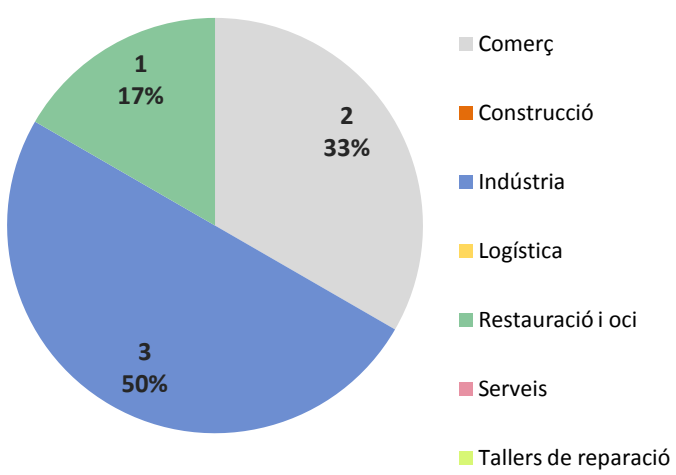

Font: Camerdata

Cornellà de Llobregat
Lluís Muntades

Dades generals del sector

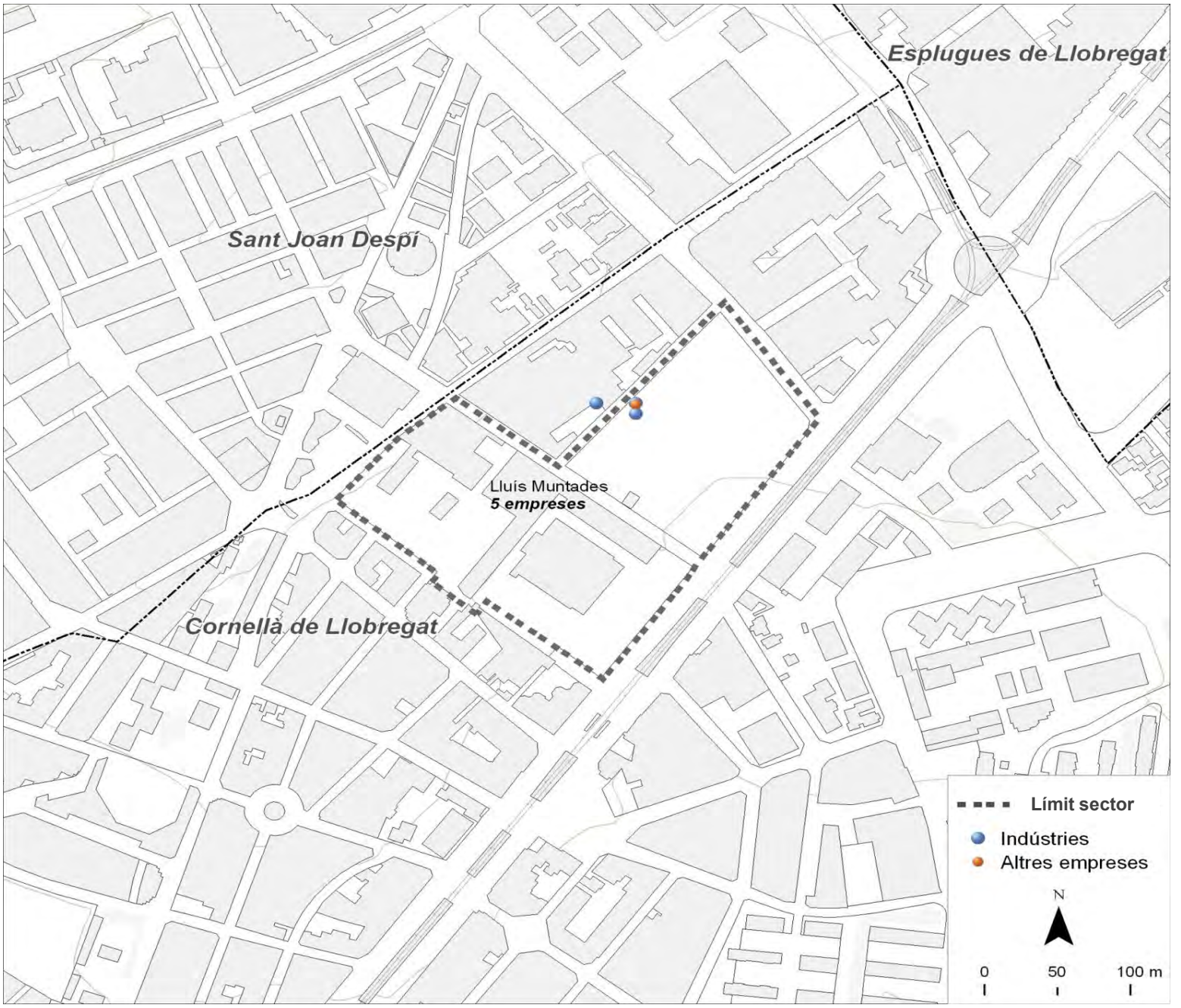

Dades bàsiques		
Superfície (hectàrees)	4,1	
Estat de la urbanització	molt deficient	
Superfície total de sostre (m^2)	56.782	
Estat del sector	amb sòl pendent	
Activitat estimada		20%
Camerdata		
Nombre d'empreses	5	
Preus del sector		
Venda (preu mitjà €/m^2 construït)	0,0	
Lloguer (preu mitjà €/m^2 construït)	0,0	
Cadastre en sòl industrial		
edificis principals anteriors a 1976	4	100,0%
edificis principals de 1976 a 1995	0	0,0%
edificis principals posteriors a 1995	0	0,0%
edificis principals sense data	0	0,0%
parcel·les de menys de 800 m^2	0	0,0%
parcel·les de 800 a 2.500 m^2	3	75,0%
parcel·les de 2.500 a 10.000 m^2	1	25,0%
parcel·les de 10.000 m^2 i més	0	0,0%

Tipus d'activitat econòmica

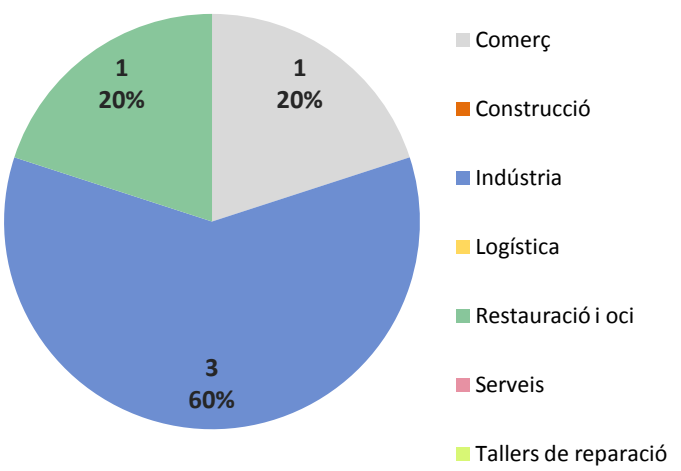

Font: Camerdata

Cornellà de Llobregat
Siemens

Dades generals del sector

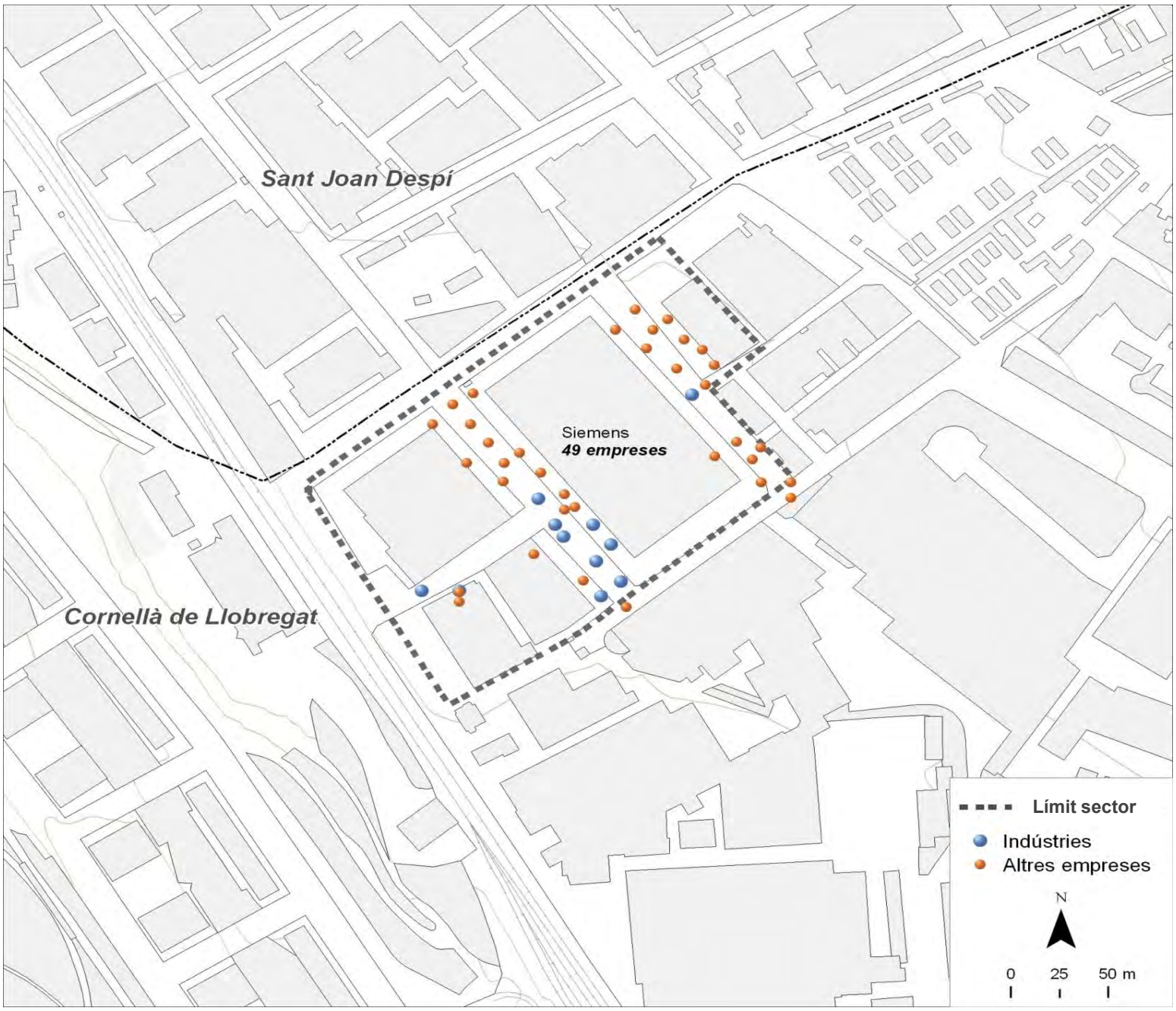

Dades bàsiques		
Superfície (hectàrees)	3,8	
Estat de la urbanització	excel.lent	
Superfície total de sostre (m^2)	26.422	
Estat del sector	amb sòl exhaurit	
Activitat estimada		90%
Camerdata		
Nombre d'empreses	49	
Preus del sector		
Venda (preu mitjà €/m^2 construït)	1.122,2	
Lloguer (preu mitjà €/m^2 construït)	2,9	
Cadastre en sòl industrial		
edificis principals anteriors a 1976	0	0,0%
edificis principals de 1976 a 1995	0	0,0%
edificis principals posteriors a 1995	3	75,0%
edificis principals sense data	1	25,0%
parcel·les de menys de 800 m^2	0	0,0%
parcel·les de 800 a 2.500 m^2	1	25,0%
parcel·les de 2.500 a 10.000 m^2	2	50,0%
parcel·les de 10.000 m^2 i més	1	25,0%

Tipus d'activitat econòmica

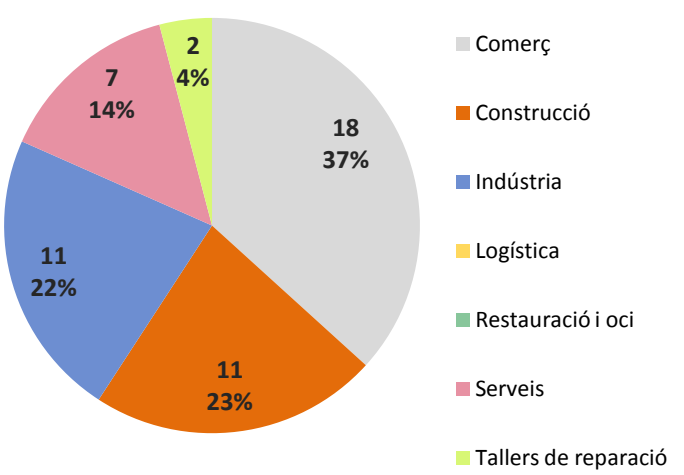

Font: Camerdata

Cornellà de Llobregat
Sector Industrial 22a

Dades generals del sector

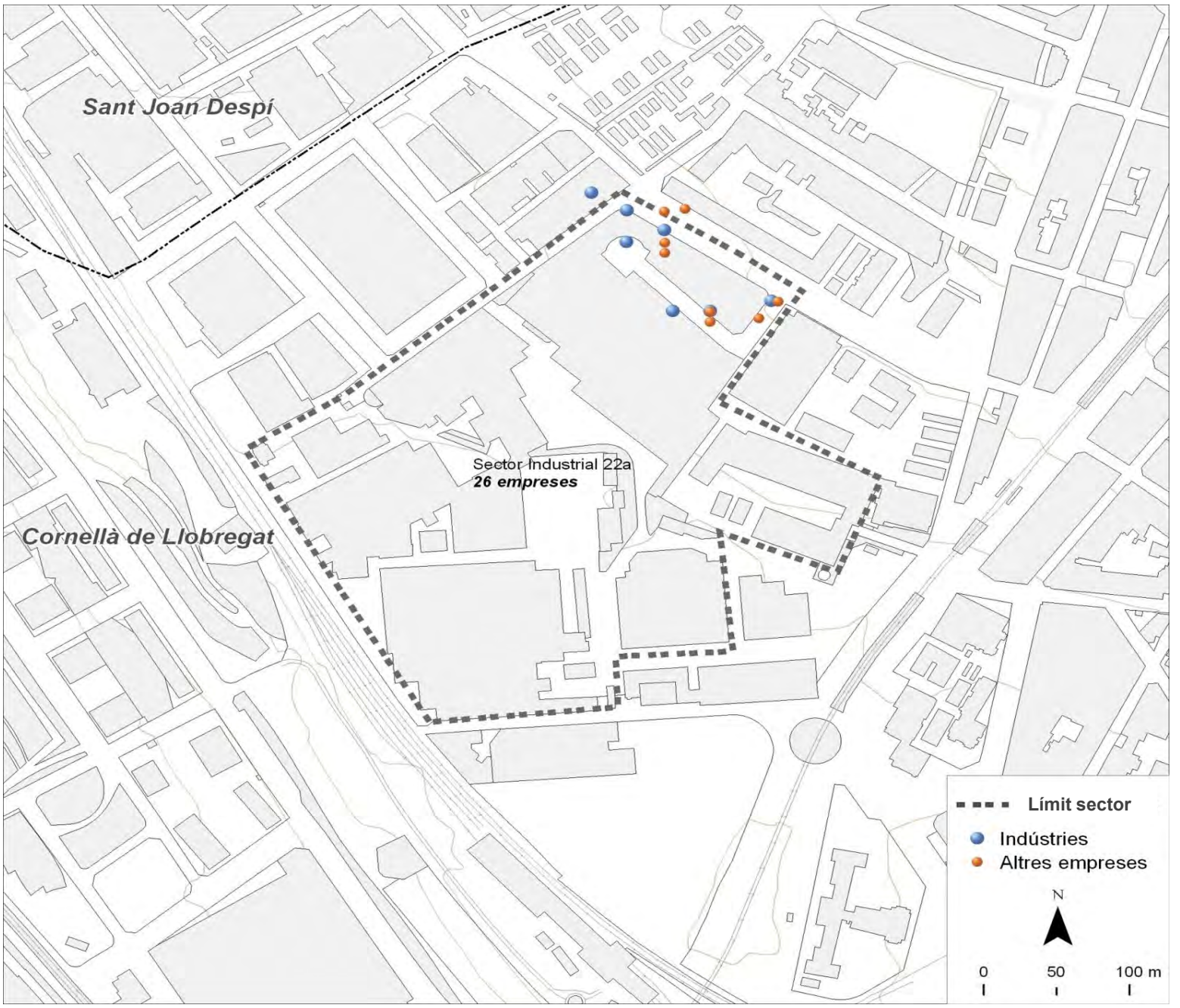

Dades bàsiques		
Superfície (hectàrees)	9,4	
Estat de la urbanització	amb deficiències	
Superfície total de sostre (m^2)	0	
Estat del sector	amb sòl exhaurit	
Activitat estimada		25%
Camerdata		
Nombre d'empreses	26	
Preus del sector		
Venda (preu mitjà €/m^2 construït)	794,7	
Lloguer (preu mitjà €/m^2 construït)	1,8	
Cadastre en sòl industrial		
edificis principals anteriors a 1976	5	62,5%
edificis principals de 1976 a 1995	2	25,0%
edificis principals posteriors a 1995	0	0,0%
edificis principals sense data	1	12,5%
parcel·les de menys de 800 m^2	0	0,0%
parcel·les de 800 a 2.500 m^2	1	12,5%
parcel·les de 2.500 a 10.000 m^2	3	37,5%
parcel·les de 10.000 m^2 i més	4	50,0%

Tipus d'activitat econòmica

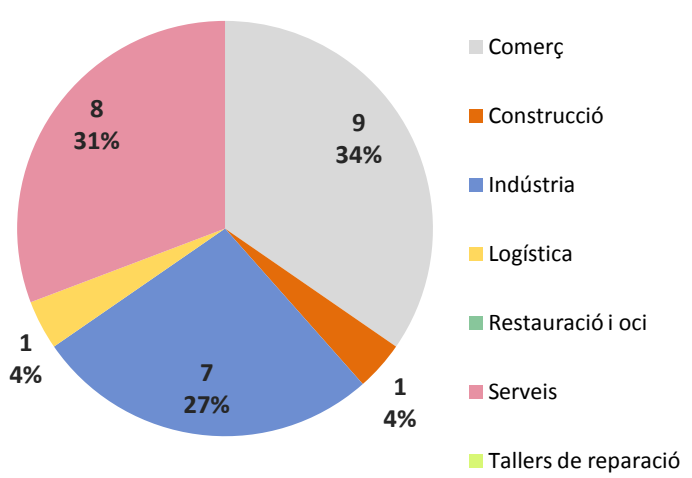

Font: Camerdata

Cornellà de Llobregat
Can Cors

Dades generals del sector

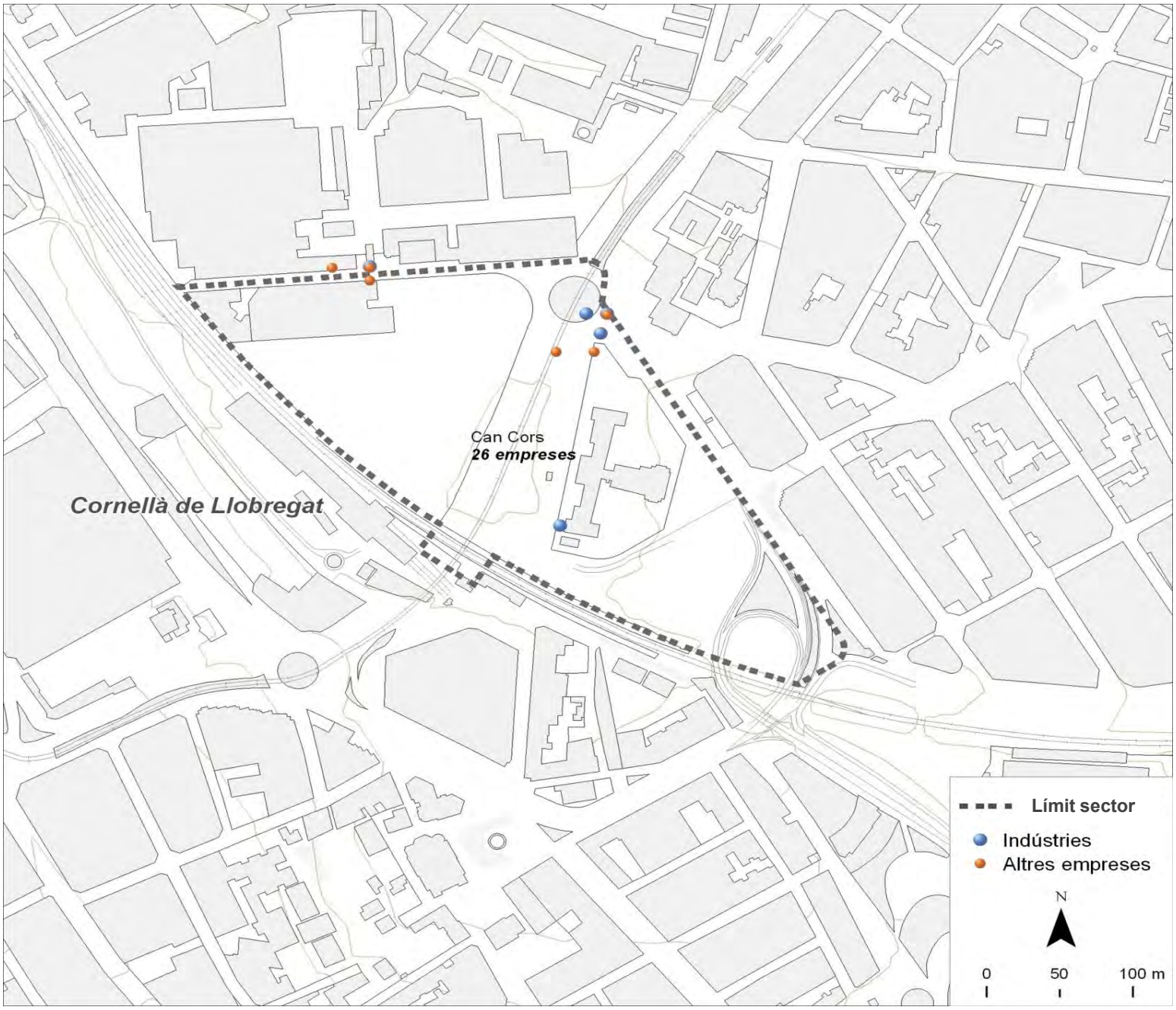

Dades bàsiques		
Superfície (hectàrees)	7,3	
Estat de la urbanització	sense urbanitzar	
Superfície total de sostre (m^2)	49.122	
Estat del sector	amb sòl pendent	
Activitat estimada		0%
Camerdata		
Nombre d'empreses	26	
Preus del sector		
Venda (preu mitjà €/m^2 construït)	0,0	
Lloguer (preu mitjà €/m^2 construït)	0,0	
Cadastre en sòl industrial		
edificis principals anteriors a 1976	1	33,3%
edificis principals de 1976 a 1995	1	33,3%
edificis principals posteriors a 1995	0	0,0%
edificis principals sense data	1	33,3%
parcel·les de menys de 800 m^2	0	0,0%
parcel·les de 800 a 2.500 m^2	1	33,3%
parcel·les de 2.500 a 10.000 m^2	1	33,3%
parcel·les de 10.000 m^2 i més	1	33,3%

Tipus d'activitat econòmica

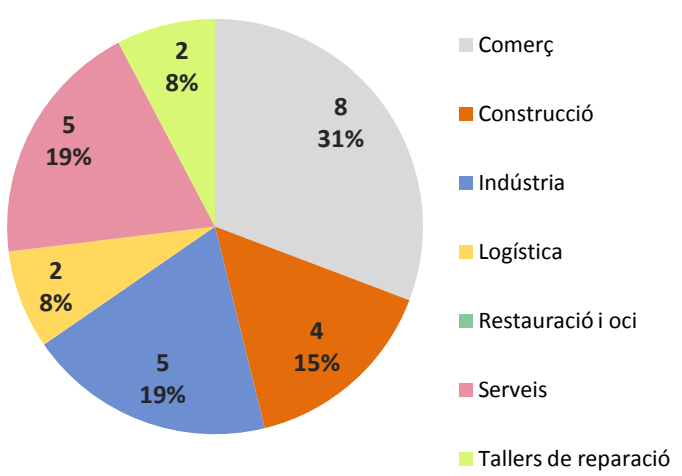

Font: Camerdata

Cornellà de Llobregat
Can Fatjó terciari

Dades generals del sector

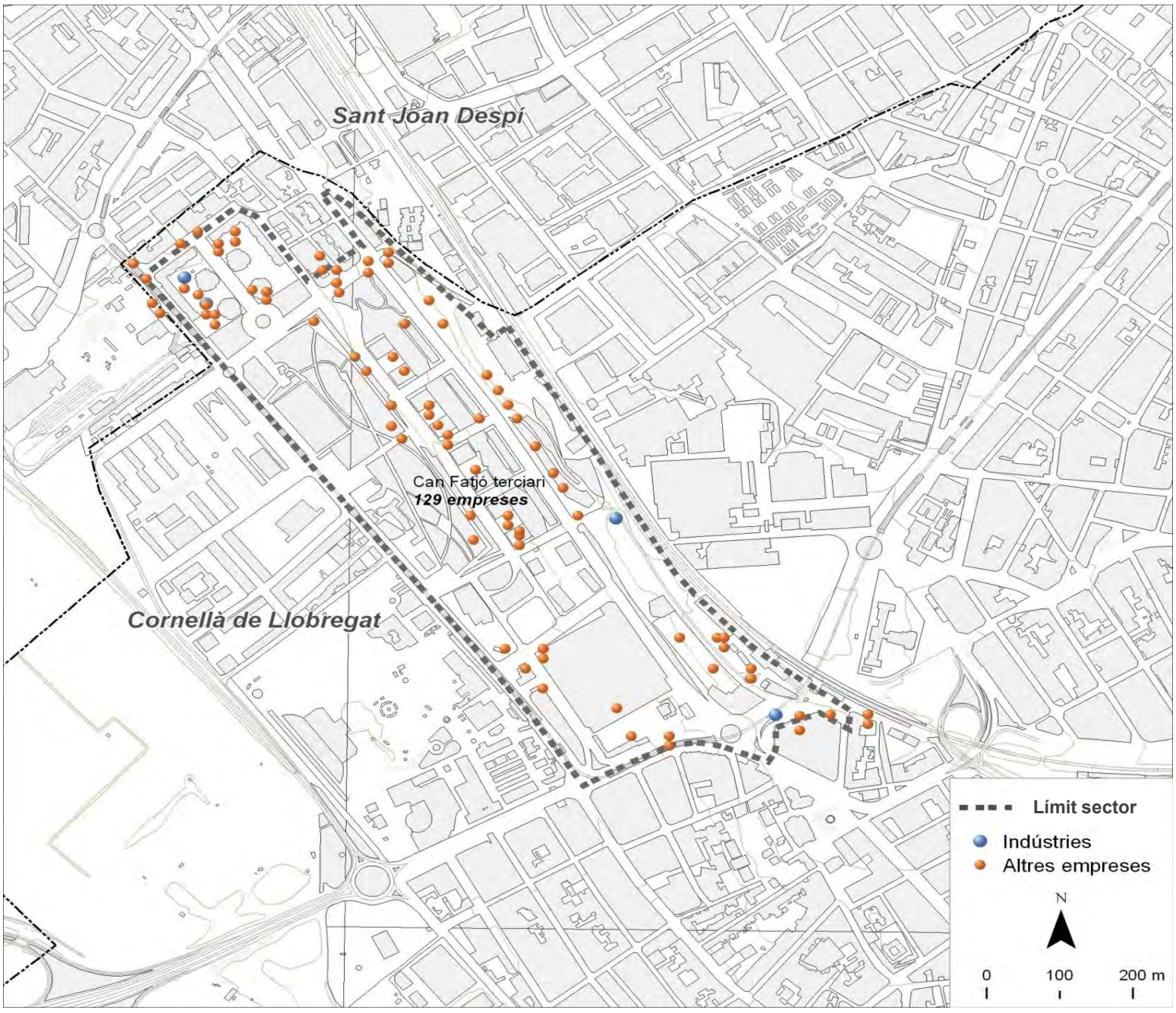

Dades bàsiques		
Superfície (hectàrees)	31,7	
Estat de la urbanització	excel.lent	
Superfície total de sostre (m^2)	39.915	
Estat del sector	amb sòl exhaurit	
Activitat estimada		100%
Camerdata		
Nombre d'empreses	129	
Preus del sector		
Venda (preu mitjà €/m^2 construït)	0,0	
Lloguer (preu mitjà €/m^2 construït)	0,0	
Cadastre en sòl industrial		
edificis principals anteriors a 1976	0	0,0%
edificis principals de 1976 a 1995	1	50,0%
edificis principals posteriors a 1995	1	50,0%
edificis principals sense data	0	0,0%
parcel·les de menys de 800 m^2	0	0,0%
parcel·les de 800 a 2.500 m^2	1	50,0%
parcel·les de 2.500 a 10.000 m^2	0	0,0%
parcel·les de 10.000 m^2 i més	1	50,0%

Tipus d'activitat econòmica

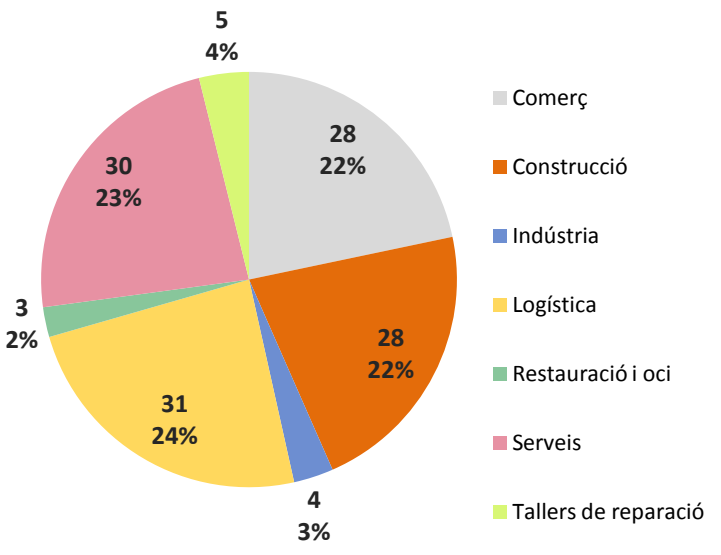

Font: Camerdata

Cornellà de Llobregat
ARE Salines-Serrallo Terciari

Dades generals del sector

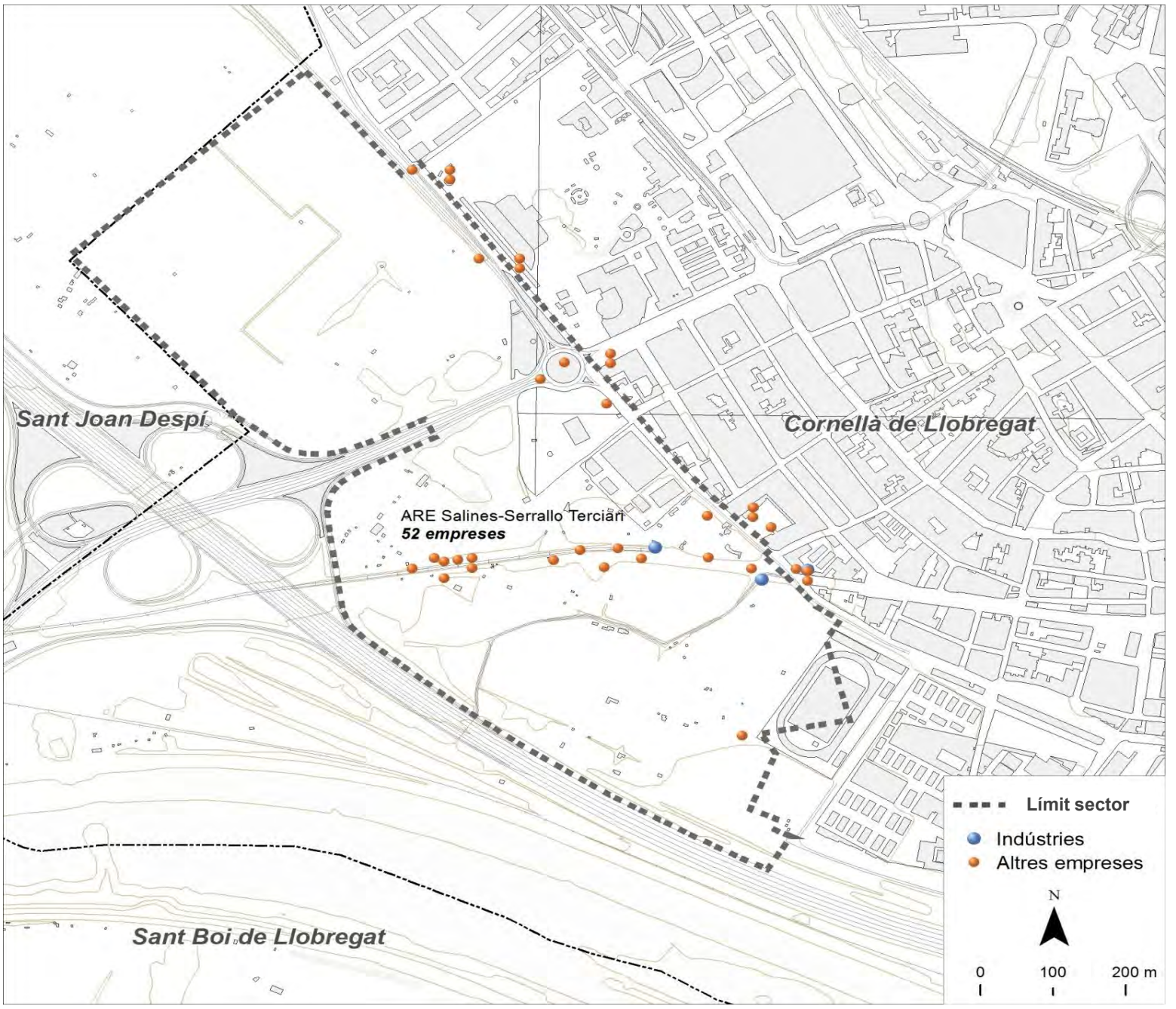

Dades bàsiques		
Superfície (hectàrees)	54,0	
Estat de la urbanització	sense urbanitzar	
Superfície total de sostre (m^2)	109.103	
Estat del sector	amb sòl pendent	
Activitat estimada		0%
Camerdata		
Nombre d'empreses	52	
Preus del sector		
Venda (preu mitjà €/m^2 construït)	0,0	
Lloguer (preu mitjà €/m^2 construït)	0,0	
Cadastre en sòl industrial		
edificis principals anteriors a 1976	s.d.	s.d.
edificis principals de 1976 a 1995	s.d.	s.d.
edificis principals posteriors a 1995	s.d.	s.d.
edificis principals sense data	s.d.	s.d.
parcel·les de menys de 800 m^2	s.d.	s.d.
parcel·les de 800 a 2.500 m^2	s.d.	s.d.
parcel·les de 2.500 a 10.000 m^2	s.d.	s.d.
parcel·les de 10.000 m^2 i més	s.d.	s.d.

Tipus d'activitat econòmica

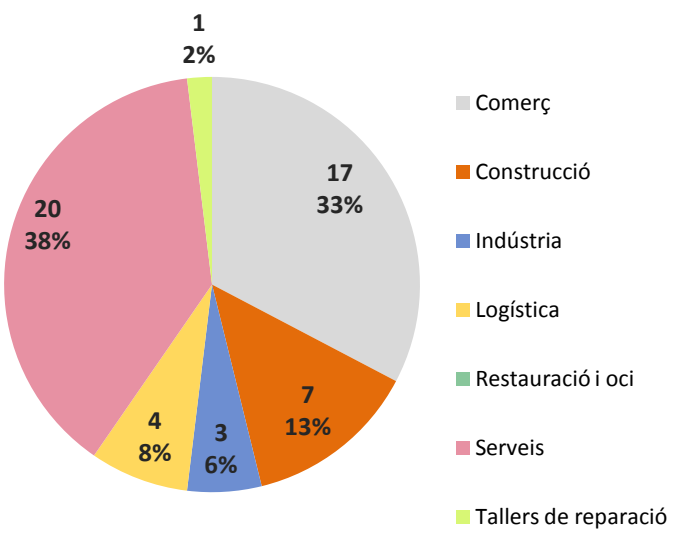

Font: Camerdata

Cornellà de Llobregat
Sector Industrial 22a

Dades generals del sector

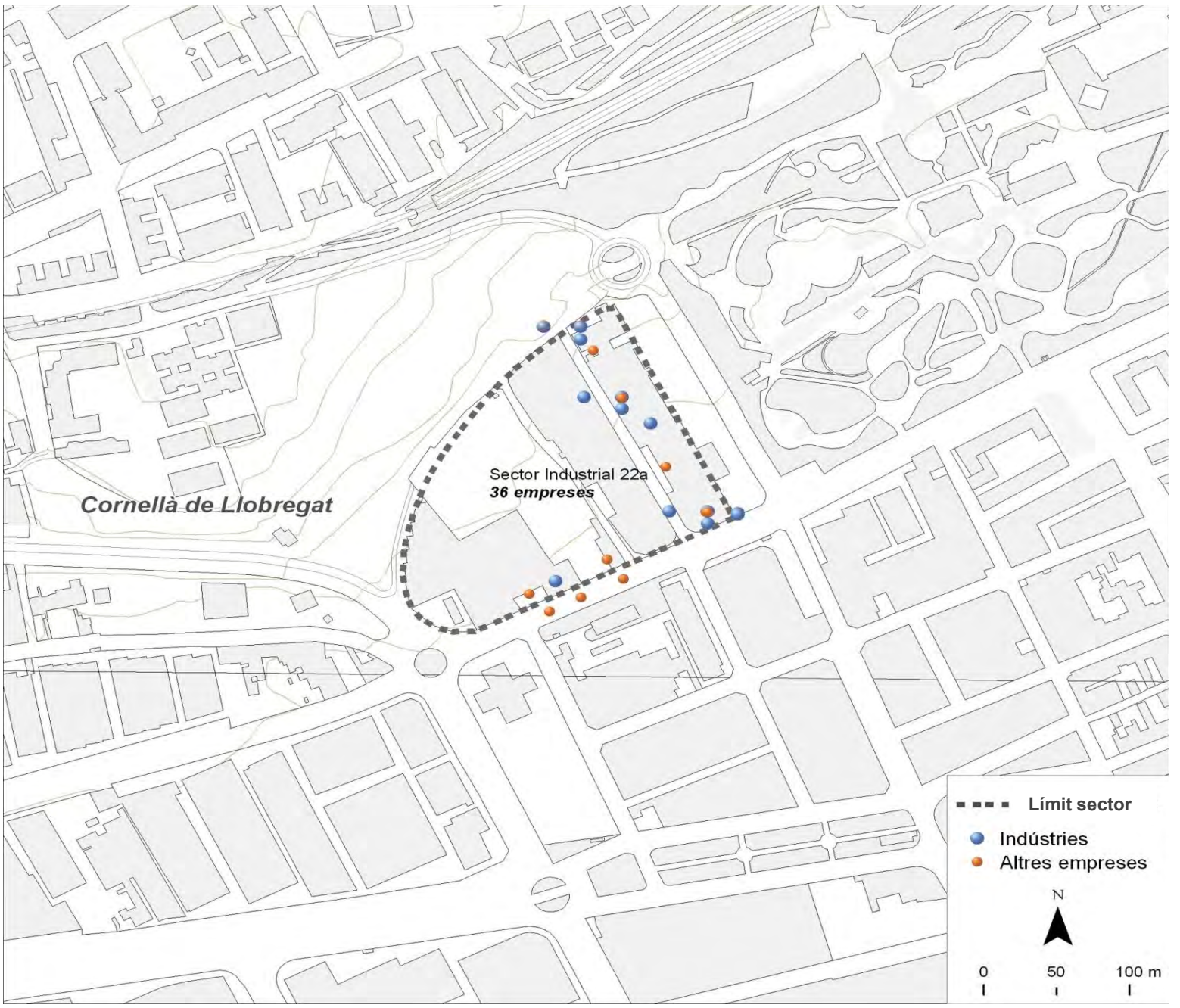

Dades bàsiques		
Superfície (hectàrees)	3,5	
Estat de la urbanització	amb deficiències	
Superfície total de sostre (m^2)	0	
Estat del sector	amb sòl pendent	
Activitat estimada		60%
Camerdata		
Nombre d'empreses	36	
Preus del sector		
Venda (preu mitjà €/m^2 construït)	529,4	
Lloguer (preu mitjà €/m^2 construït)	5,4	
Cadastre en sòl industrial		
edificis principals anteriors a 1976	10	41,7%
edificis principals de 1976 a 1995	5	20,8%
edificis principals posteriors a 1995	3	12,5%
edificis principals sense data	6	25,0%
parcel·les de menys de 800 m^2	15	62,5%
parcel·les de 800 a 2.500 m^2	6	25,0%
parcel·les de 2.500 a 10.000 m^2	3	12,5%
parcel·les de 10.000 m^2 i més	0	0,0%

Tipus d'activitat econòmica

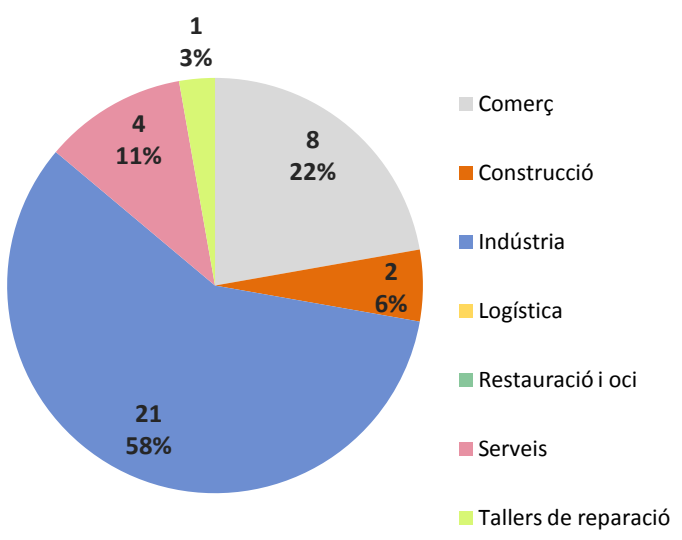

Font: Camerdata

Cornellà de Llobregat
Almeda

Dades generals del sector

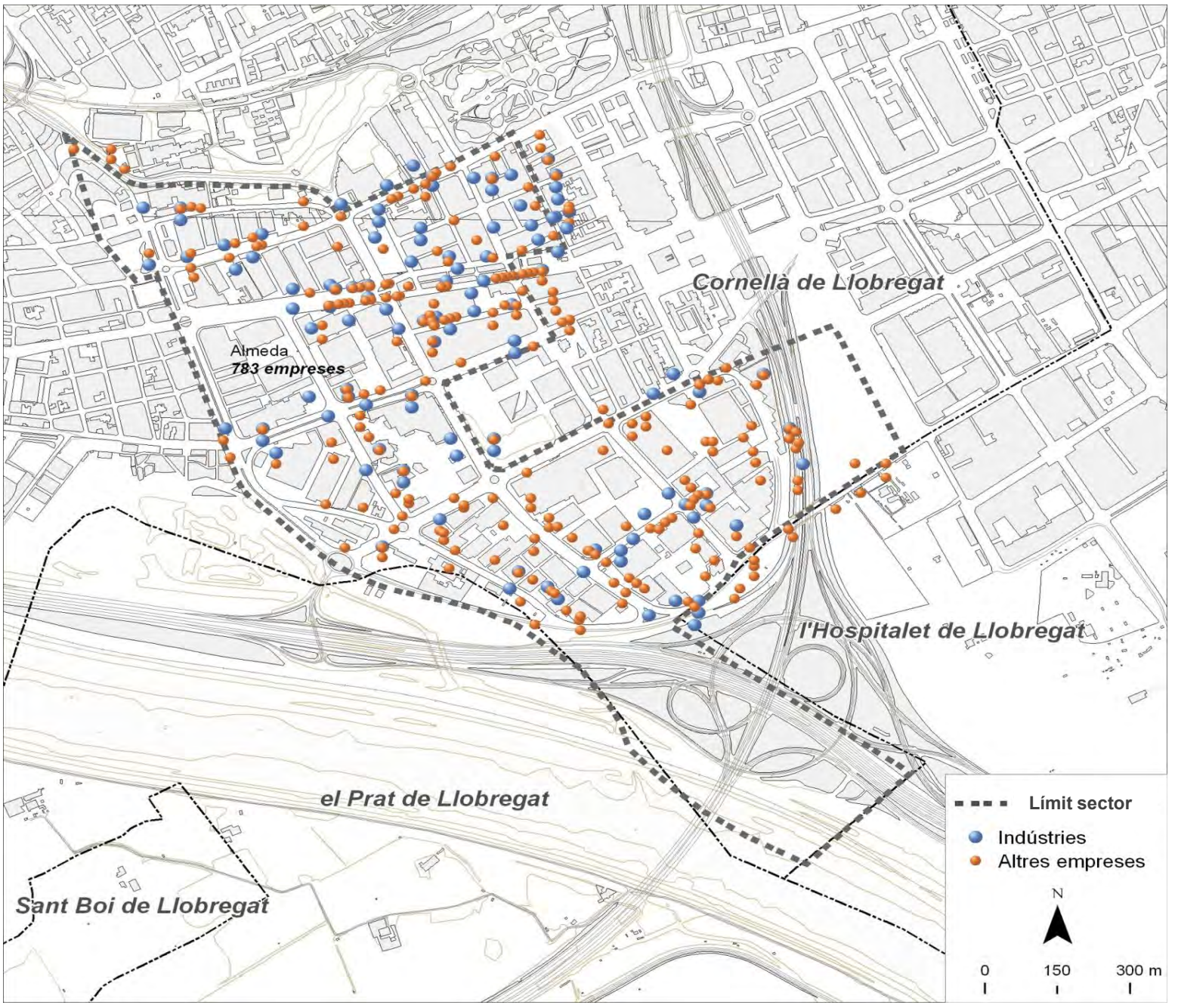

Dades bàsiques		
Superfície (hectàrees)	139,5	
Estat de la urbanització	adequat	
Superfície total de sostre (m^2)	967.277	
Estat del sector	amb sòl pendent	
Activitat estimada		70%
Camerdata		
Nombre d'empreses	783	
Preus del sector		
Venda (preu mitjà €/m^2 construït)	601,2	
Lloguer (preu mitjà €/m^2 construït)	3,5	
Cadastre en sòl industrial		
edificis principals anteriors a 1976	80	47,1%
edificis principals de 1976 a 1995	53	31,2%
edificis principals posteriors a 1995	24	14,1%
edificis principals sense data	13	7,6%
parcel·les de menys de 800 m^2	57	33,5%
parcel·les de 800 a 2.500 m^2	47	27,6%
parcel·les de 2.500 a 10.000 m^2	56	32,9%
parcel·les de 10.000 m^2 i més	10	5,9%

Tipus d'activitat econòmica

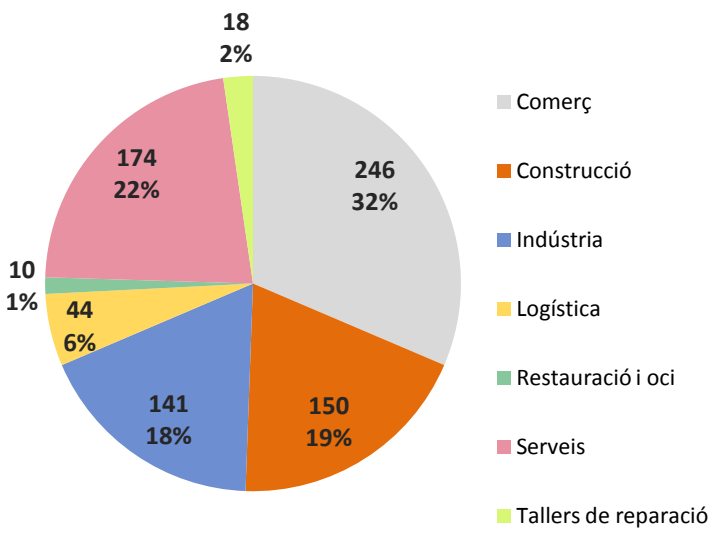

Font: Camerdata

Cornellà de Llobregat
World Trade Center

Dades generals del sector

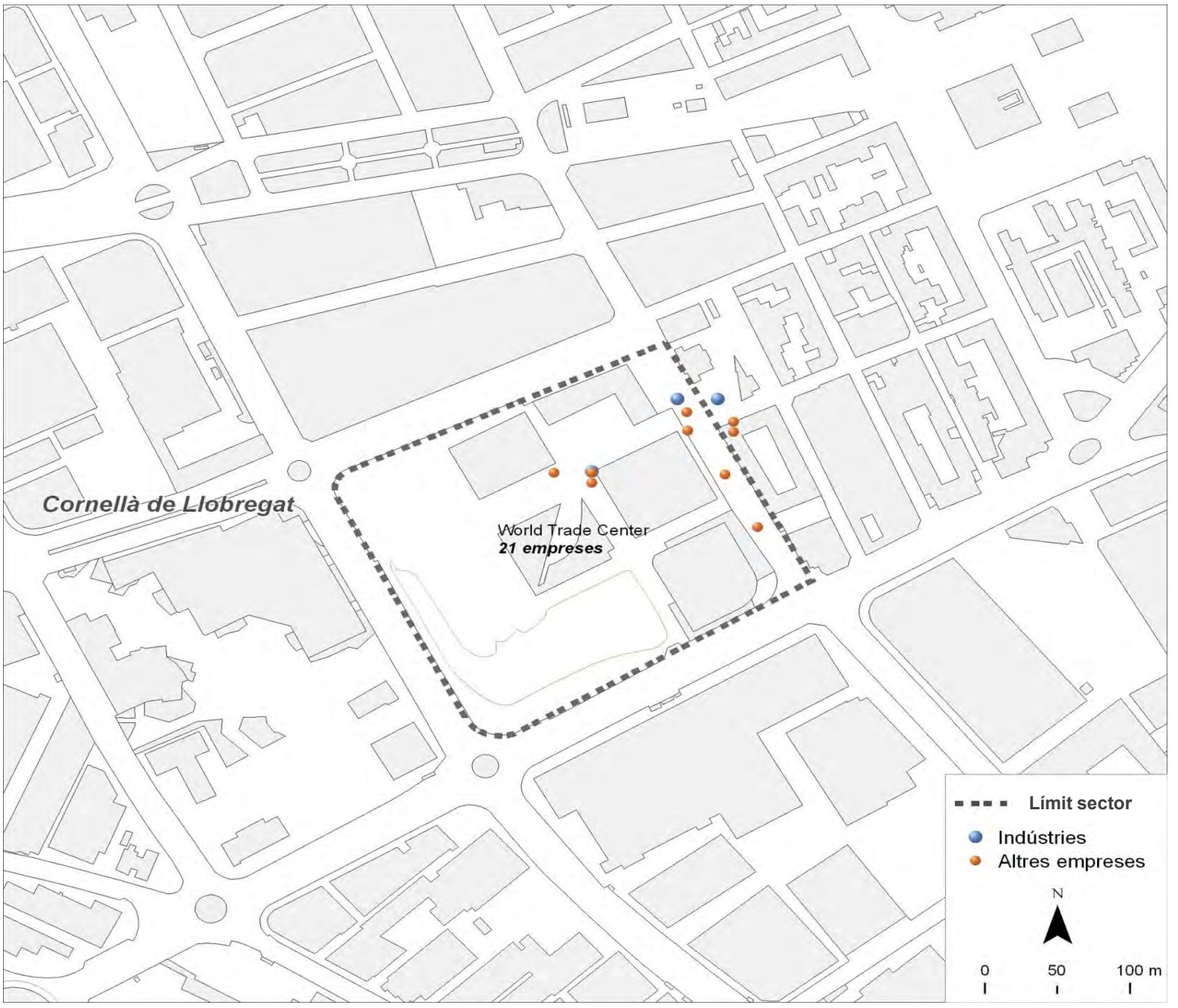

Dades bàsiques		
Superfície (hectàrees)	5,3	
Estat de la urbanització	excel.lent	
Superfície total de sostre (m^2)	105.144	
Estat del sector	amb sòl exhaurit	
Activitat estimada		100%
Camerdata		
Nombre d'empreses	21	
Preus del sector		
Venda (preu mitjà €/m^2 construït)	1.057,7	
Lloguer (preu mitjà €/m^2 construït)	2,6	
Cadastre en sòl industrial		
edificis principals anteriors a 1976	0	0,0%
edificis principals de 1976 a 1995	0	0,0%
edificis principals posteriors a 1995	5	83,3%
edificis principals sense data	1	16,7%
parcel·les de menys de 800 m^2	0	0,0%
parcel·les de 800 a 2.500 m^2	0	0,0%
parcel·les de 2.500 a 10.000 m^2	5	83,3%
parcel·les de 10.000 m^2 i més	1	16,7%

Tipus d'activitat econòmica

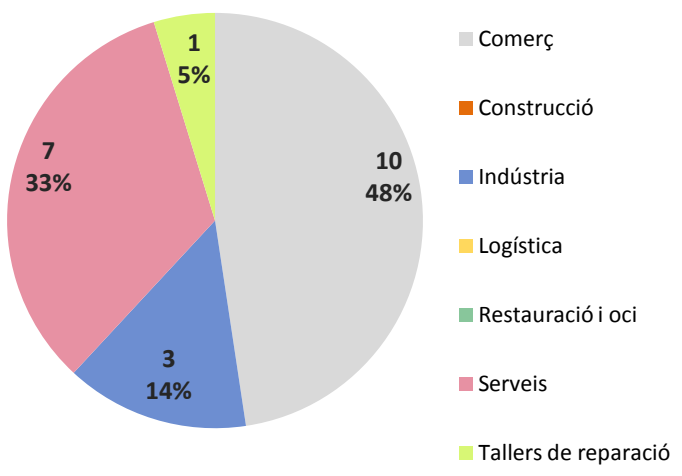

Font: Camerdata

Cornellà de Llobregat
Camp de l'Empedrat

Dades generals del sector

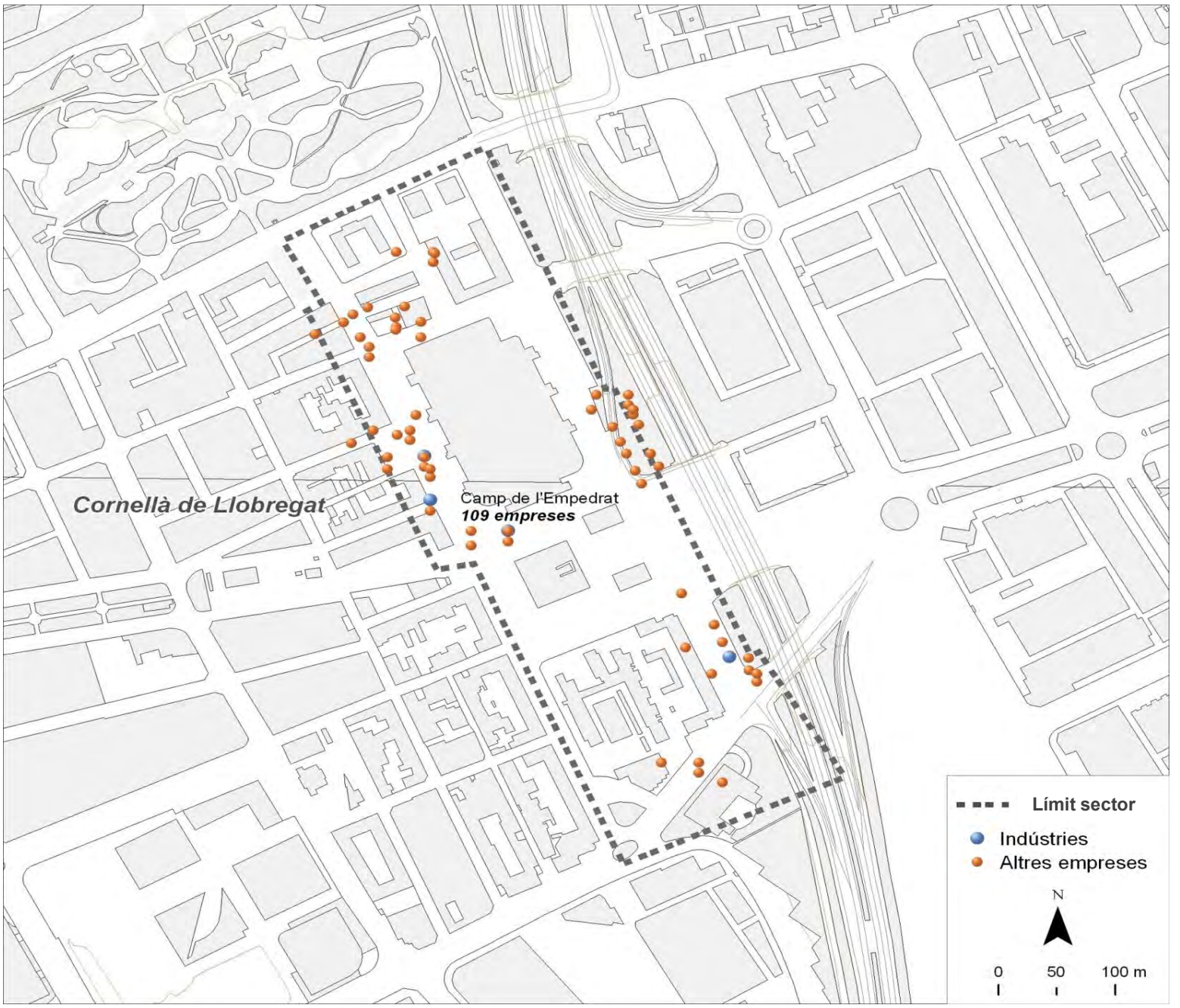

Dades bàsiques		
Superfície (hectàrees)	4,0	
Estat de la urbanització	excel.lent	
Superfície total de sostre (m^2)	35.000	
Estat del sector	amb sòl exhaurit	
Activitat estimada		100%
Camerdata		
Nombre d'empreses	109	
Preus del sector		
Venda (preu mitjà €/m^2 construït)	0,0	
Lloguer (preu mitjà €/m^2 construït)	0,0	
Cadastre en sòl industrial		
edificis principals anteriors a 1976	0	0,0%
edificis principals de 1976 a 1995	0	0,0%
edificis principals posteriors a 1995	1	100,0%
edificis principals sense data	0	0,0%
parcel·les de menys de 800 m^2	0	0,0%
parcel·les de 800 a 2.500 m^2	0	0,0%
parcel·les de 2.500 a 10.000 m^2	0	0,0%
parcel·les de 10.000 m^2 i més	1	100,0%

Tipus d'activitat econòmica

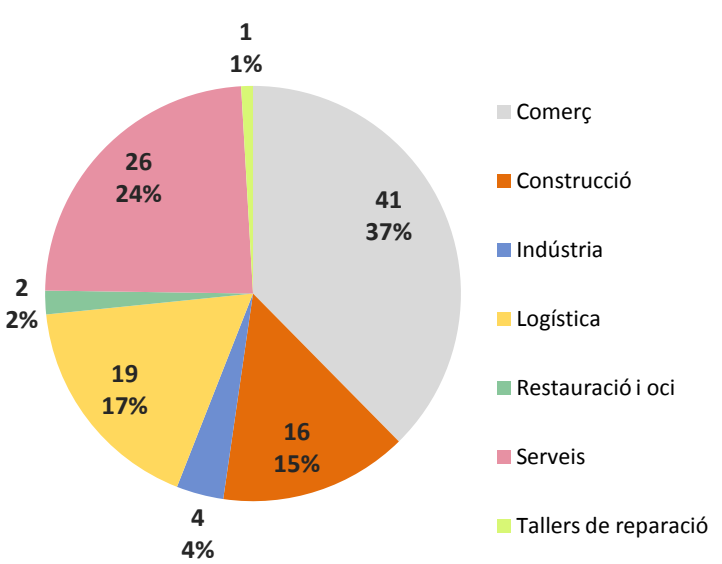

Font: Camerdata

Cornellà de Llobregat
Àmbit Est

Dades generals del sector

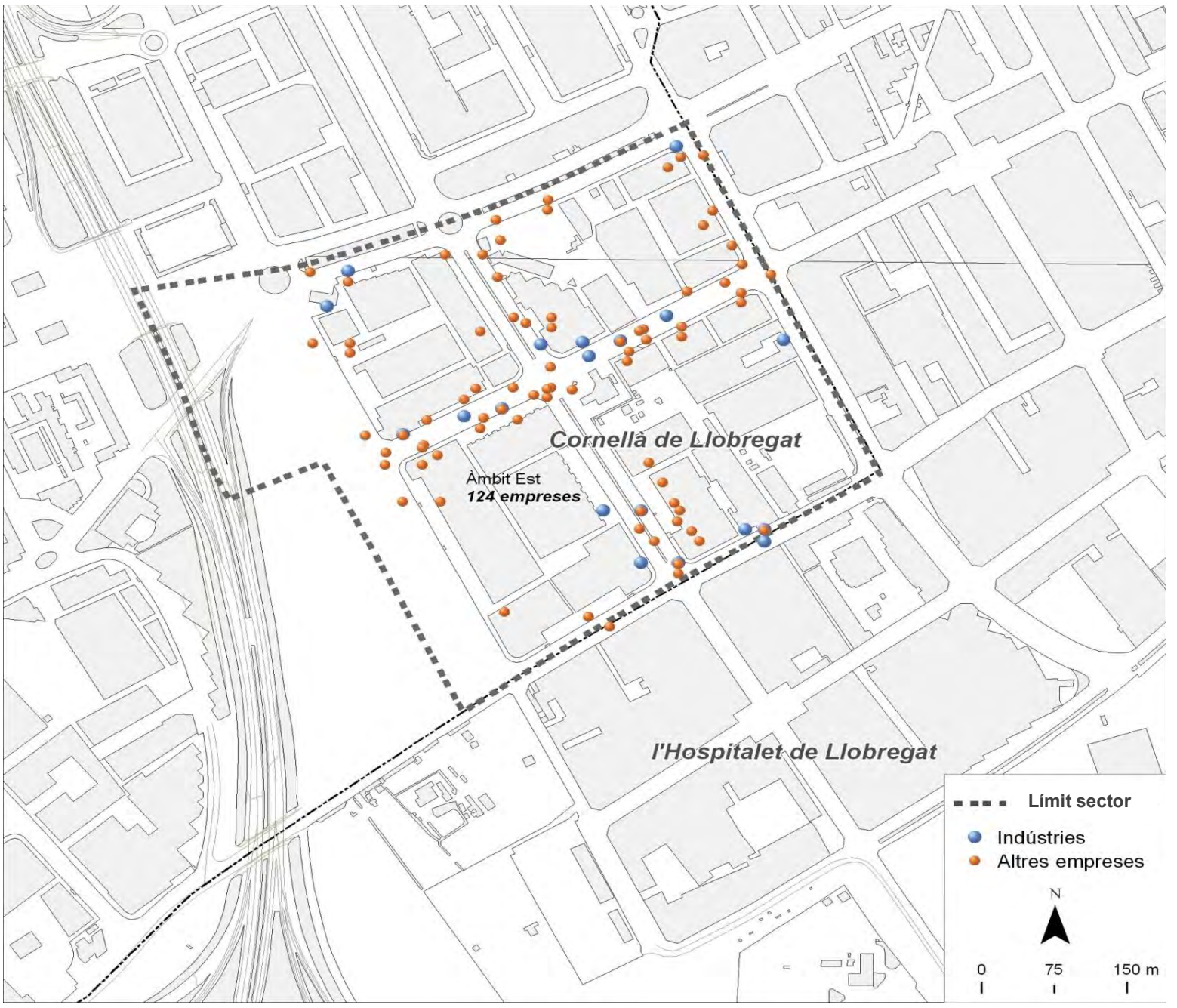

Dades bàsiques		
Superfície (hectàrees)	28,1	
Estat de la urbanització	adequat	
Superfície total de sostre (m^2)	299.132	
Estat del sector	amb sòl exhaurit	
Activitat estimada		80%
Camerdata		
Nombre d'empreses	124	
Preus del sector		
Venda (preu mitjà €/m^2 construït)	681,8	
Lloguer (preu mitjà €/m^2 construït)	3,9	
Cadastre en sòl industrial		
edificis principals anteriors a 1976	4	11,8%
edificis principals de 1976 a 1995	23	67,6%
edificis principals posteriors a 1995	6	17,6%
edificis principals sense data	1	2,9%
parcel·les de menys de 800 m^2	2	5,9%
parcel·les de 800 a 2.500 m^2	13	38,2%
parcel·les de 2.500 a 10.000 m^2	15	44,1%
parcel·les de 10.000 m^2 i més	4	11,8%

Tipus d'activitat econòmica

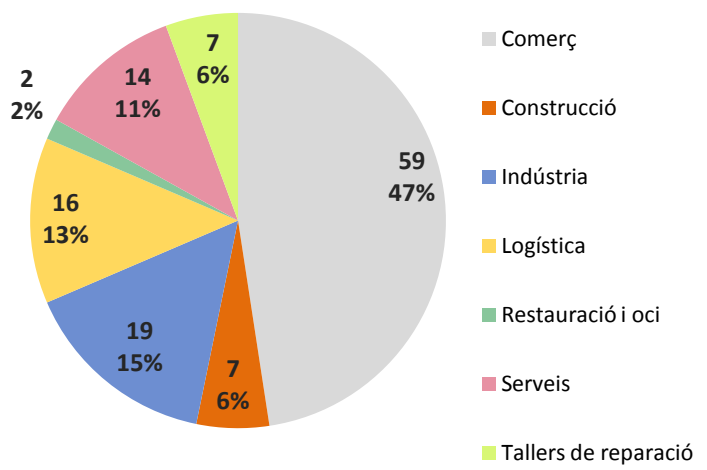

Font: Camerdata

Cornellà de Llobregat
Sector Industrial 22a

Dades generals del sector

Dades bàsiques		
Superfície (hectàrees)	23,3	
Estat de la urbanització	amb deficiències	
Superfície total de sostre (m^2)	0	
Estat del sector	amb sòl exhaurit	
Activitat estimada		60%
Camerdata		
Nombre d'empreses	173	
Preus del sector		
Venda (preu mitjà €/m^2 construït)	0,0	
Lloguer (preu mitjà €/m^2 construït)	3,6	
Cadastre en sòl industrial		
edificis principals anteriors a 1976	29	21,6%
edificis principals de 1976 a 1995	80	59,7%
edificis principals posteriors a 1995	21	15,7%
edificis principals sense data	4	3,0%
parcel·les de menys de 800 m^2	68	50,7%
parcel·les de 800 a 2.500 m^2	49	36,6%
parcel·les de 2.500 a 10.000 m^2	14	10,4%
parcel·les de 10.000 m^2 i més	3	2,2%

Tipus d'activitat econòmica

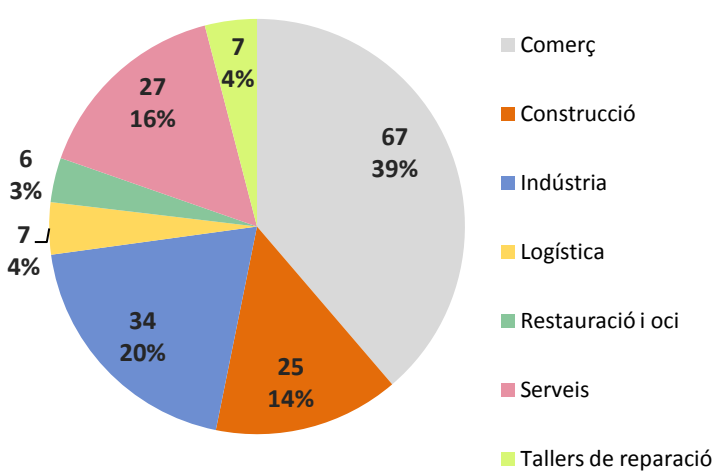

Font: Camerdata

Cornellà de Llobregat
RCD Espanyol-Districte la Ribera

Dades generals del sector

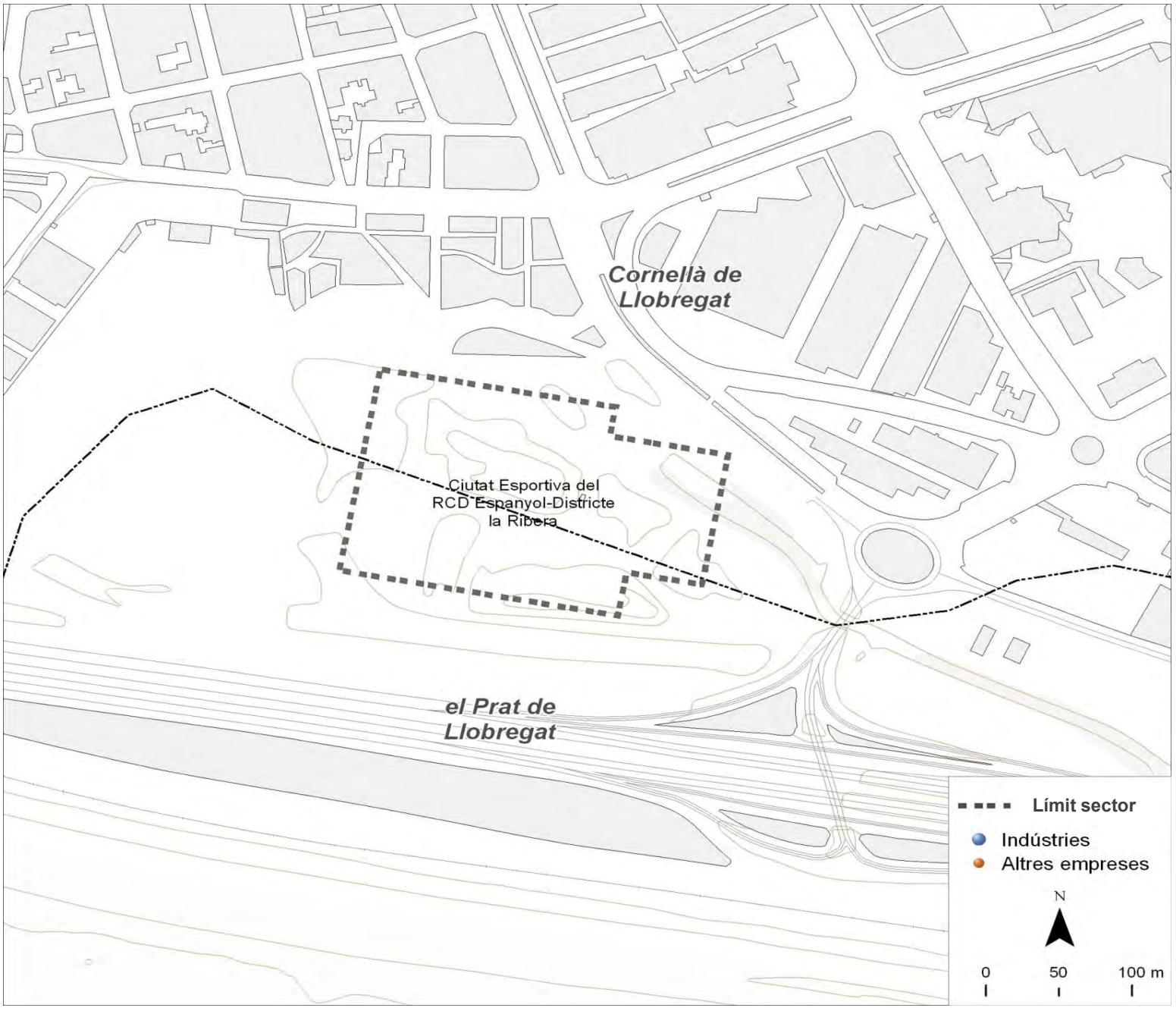

Dades bàsiques		
Superfície (hectàrees)	3,5	
Estat de la urbanització	excel.lent	
Superfície total de sostre (m^2)	0	
Estat del sector	amb sòl exhaurit	
Activitat estimada		100%
Camerdata		
Nombre d'empreses	0	
Preus del sector		
Venda (preu mitjà €/m^2 construït)	0,0	
Lloguer (preu mitjà €/m^2 construït)	0,0	
Cadastre en sòl industrial		
edificis principals anteriors a 1976	0	0,0%
edificis principals de 1976 a 1995	0	0,0%
edificis principals posteriors a 1995	1	100,0%
edificis principals sense data	0	0,0%
parcel·les de menys de 800 m^2	0	0,0%
parcel·les de 800 a 2.500 m^2	0	0,0%
parcel·les de 2.500 a 10.000 m^2	0	0,0%
parcel·les de 10.000 m^2 i més	1	100,0%

Tipus d'activitat econòmica

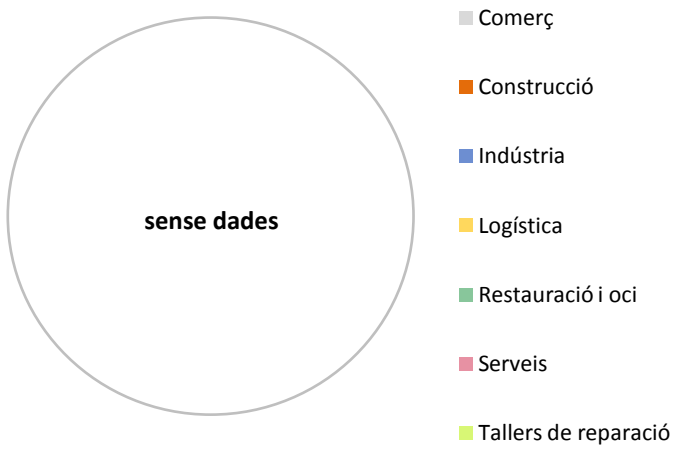

Font: Camerdata

Esplugues de Llobregat

Dades generals dels sectors

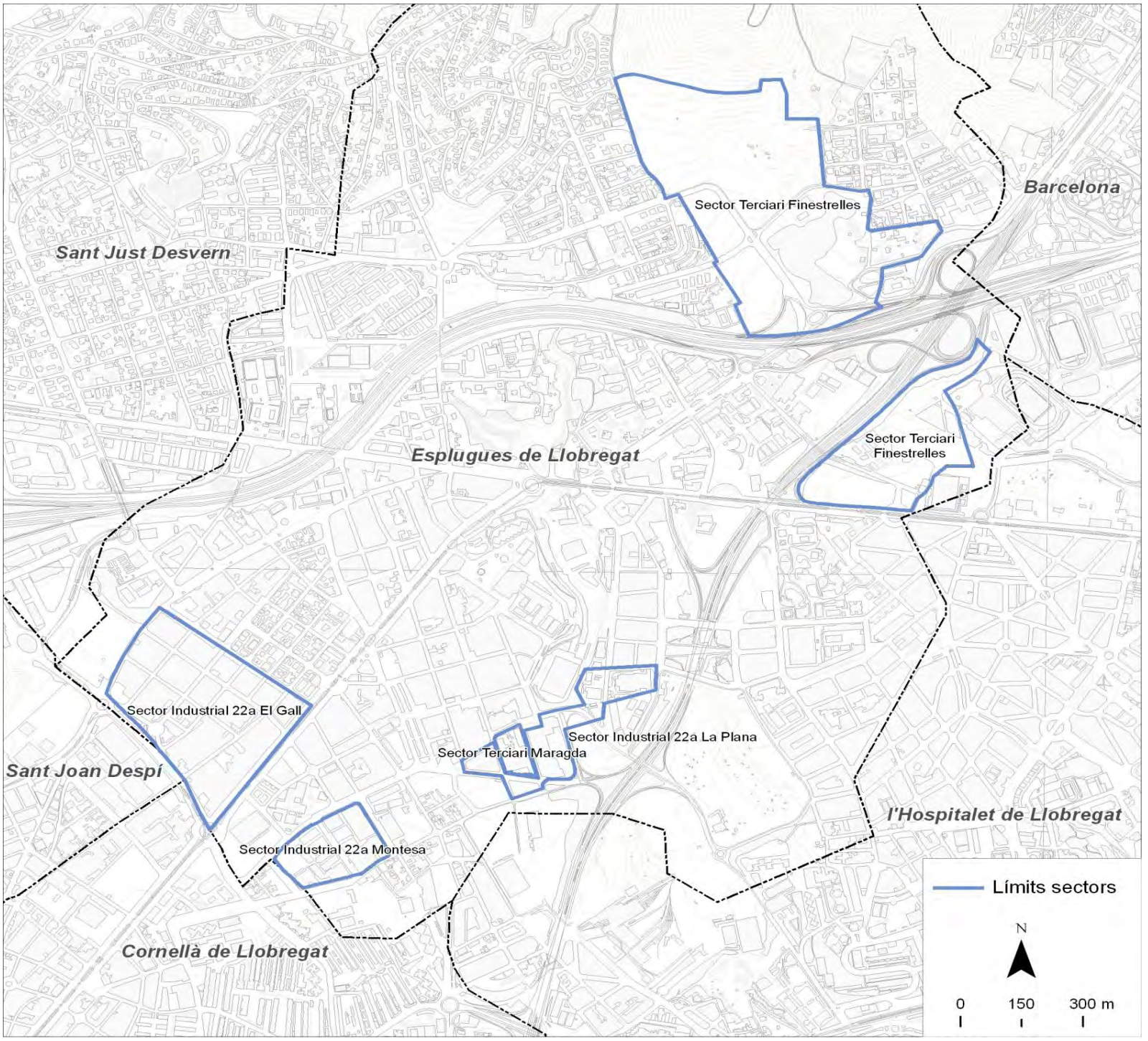

Dades bàsiques		
Superfície sól industrial (hectàrees)	61,5	
Superfície total de sostre (m^2)	164.941	
Camerdata		
Nombre d'empreses	357	
Preus dels sectors		
Venda (preu mitjà €/m^2 construït)	405	
Lloguer (preu mitjà €/m^2 construït)	1,0	
Cadastre en sòl industrial		
edificis principals anteriors a 1976	80	64,5%
edificis principals de 1976 a 1995	25	20,2%
edificis principals posteriors a 1995	8	6,5%
edificis principals sense data	11	8,9%
parcel·les de menys de 800 m^2	48	38,7%
parcel·les de 800 a 2.500 m^2	55	44,4%
parcel·les de 2.500 a 10.000 m^2	19	15,3%
parcel·les de 10.000 m^2 i més	2	1,6%

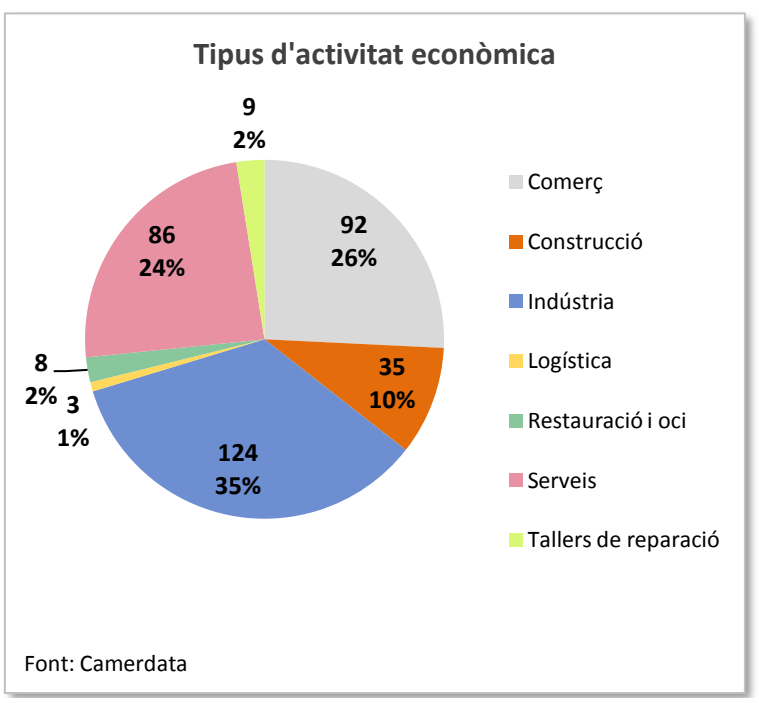

Font: Camerdata

Esplugues de Llobregat
Sector Industrial 22a El Gall

Dades generals del sector

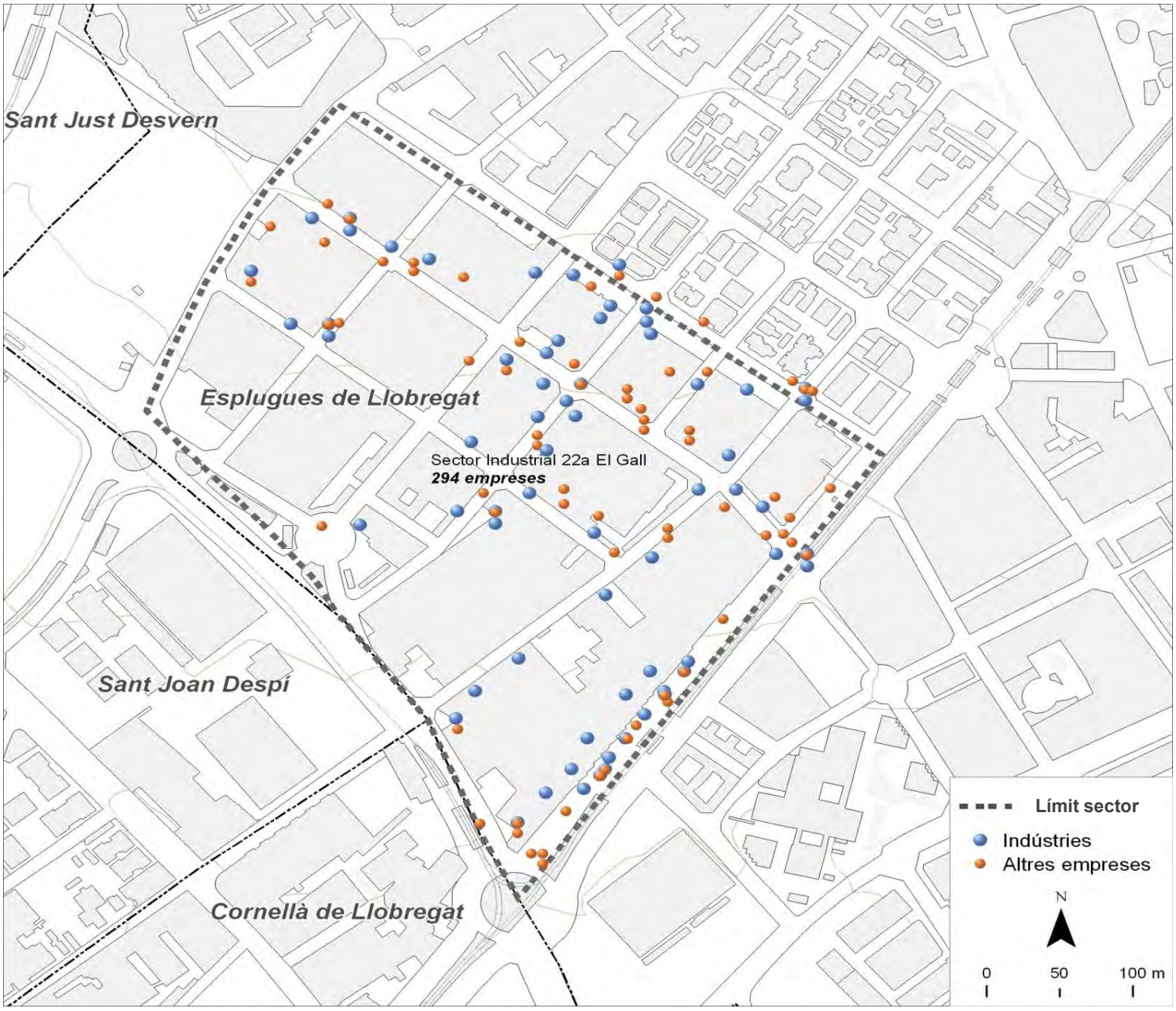

Dades bàsiques		
Superfície (hectàrees)	13,0	
Estat de la urbanització	amb deficiències	
Superfície total de sostre (m^2)	0	
Estat del sector	amb sòl exhaurit	
Activitat estimada		90%
Camerdata		
Nombre d'empreses	294	
Preus del sector		
Venda (preu mitjà €/m^2 construït)	525,5	
Lloguer (preu mitjà €/m^2 construït)	3,0	
Cadastre en sòl industrial		
edificis principals anteriors a 1976	57	79,2%
edificis principals de 1976 a 1995	10	13,9%
edificis principals posteriors a 1995	4	5,6%
edificis principals sense data	1	1,4%
parcel·les de menys de 800 m^2	35	48,6%
parcel·les de 800 a 2.500 m^2	24	33,3%
parcel·les de 2.500 a 10.000 m^2	13	18,1%
parcel·les de 10.000 m^2 i més	0	0,0%

Tipus d'activitat econòmica

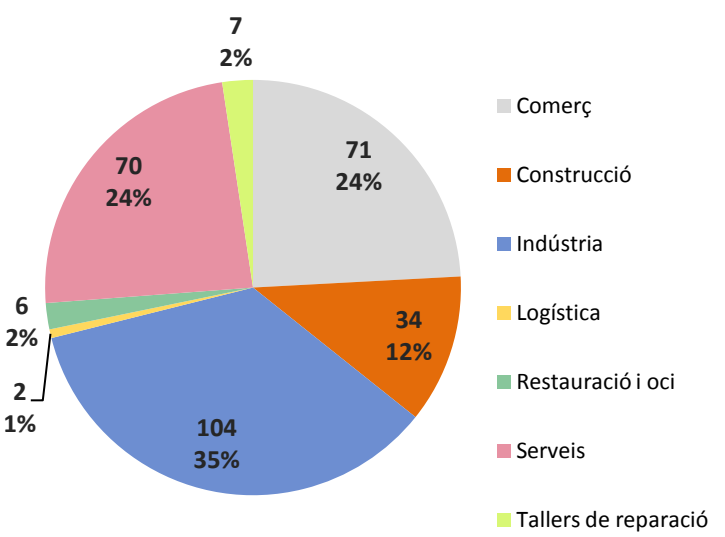

Font: Camerdata

Esplugues de Llobregat
Sector Industrial 22a Montesa

Dades generals del sector

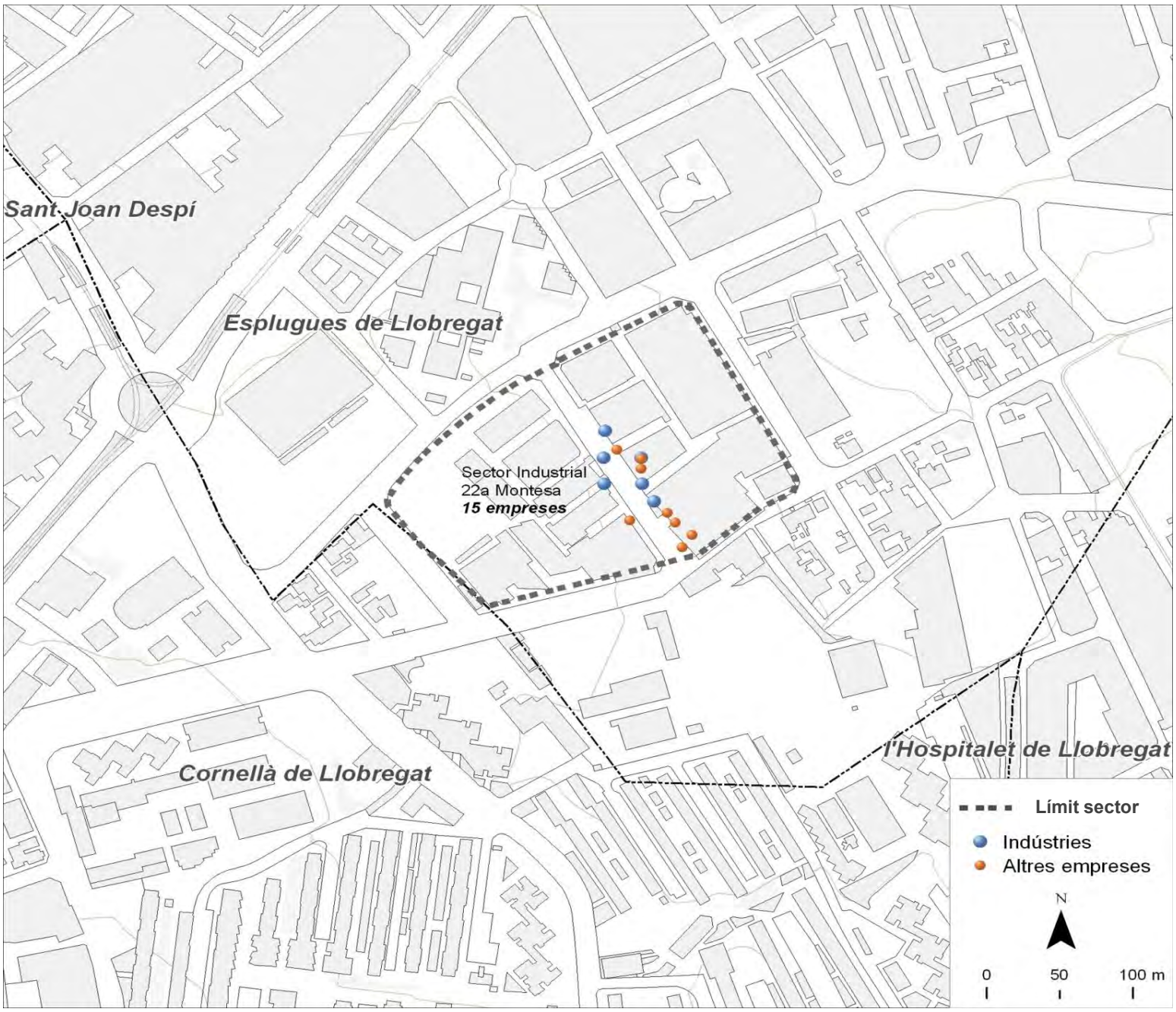

Dades bàsiques		
Superfície (hectàrees)	3,9	
Estat de la urbanització	amb deficiències	
Superfície total de sostre (m^2)	0	
Estat del sector	amb sòl exhaurit	
Activitat estimada		40%
Camerdata		
Nombre d'empreses	15	
Preus del sector		
Venda (preu mitjà €/m^2 construït)	614,6	
Lloguer (preu mitjà €/m^2 construït)	1,9	
Cadastre en sòl industrial		
edificis principals anteriors a 1976	10	50,0%
edificis principals de 1976 a 1995	6	30,0%
edificis principals posteriors a 1995	2	10,0%
edificis principals sense data	2	10,0%
parcel·les de menys de 800 m^2	0	0,0%
parcel·les de 800 a 2.500 m^2	18	90,0%
parcel·les de 2.500 a 10.000 m^2	2	10,0%
parcel·les de 10.000 m^2 i més	0	0,0%

Tipus d'activitat econòmica

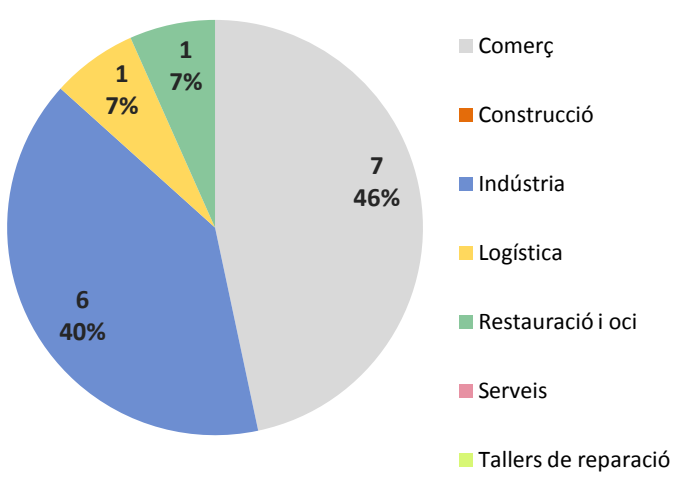

Font: Camerdata

Esplugues de Llobregat
Sector Industrial 22a La Plana

Dades generals del sector

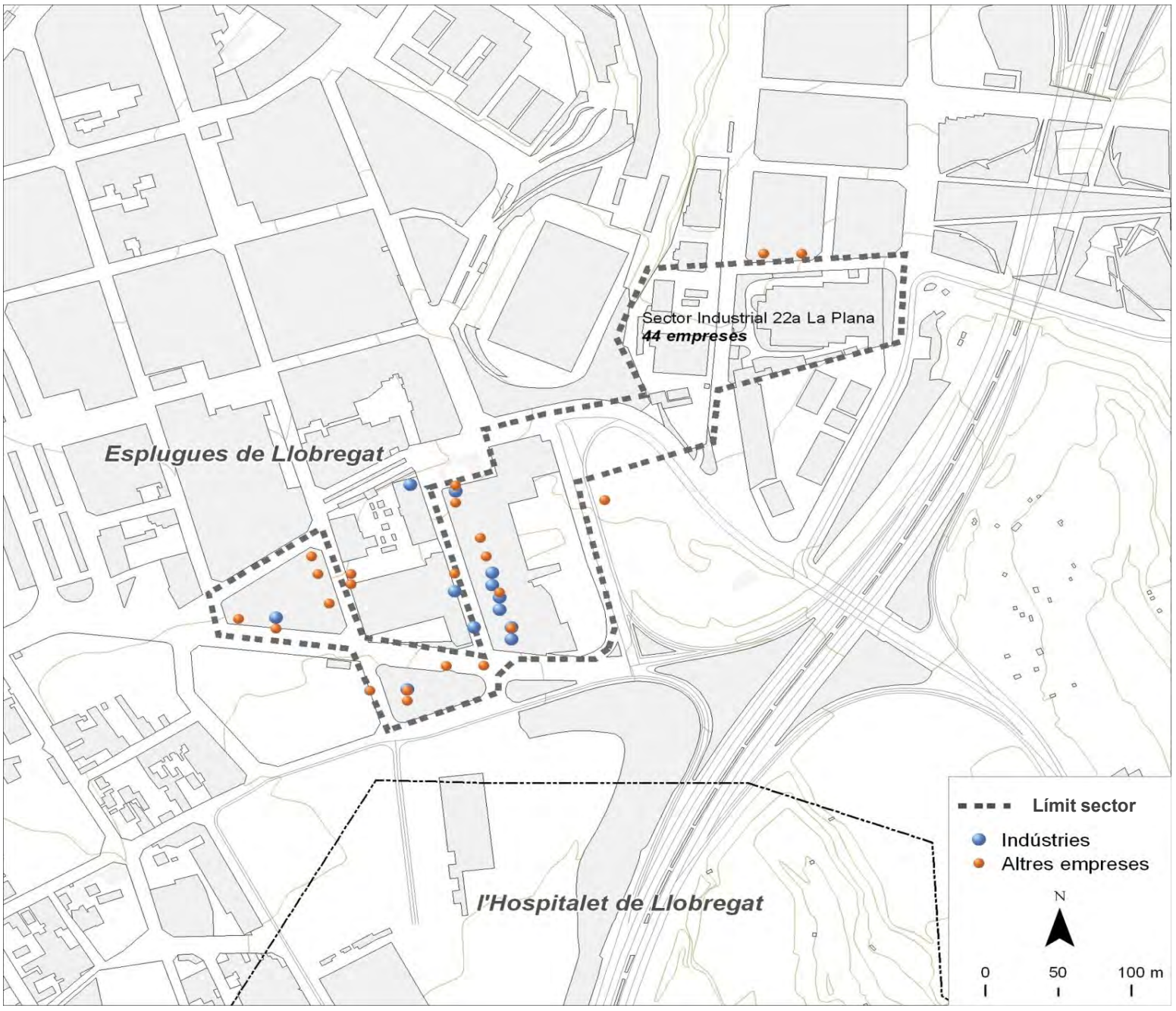

Dades bàsiques		
Superfície (hectàrees)	4,2	
Estat de la urbanització	amb deficiències	
Superfície total de sostre (m^2)	0	
Estat del sector	amb sòl exhaurit	
Activitat estimada		60%
Camerdata		
Nombre d'empreses	44	
Preus del sector		
Venda (preu mitjà €/m^2 construït)	885,4	
Lloguer (preu mitjà €/m^2 construït)	0,0	
Cadastre en sòl industrial		
edificis principals anteriors a 1976	12	46,2%
edificis principals de 1976 a 1995	9	34,6%
edificis principals posteriors a 1995	0	0,0%
edificis principals sense data	5	19,2%
parcel·les de menys de 800 m^2	12	46,2%
parcel·les de 800 a 2.500 m^2	12	46,2%
parcel·les de 2.500 a 10.000 m^2	2	7,7%
parcel·les de 10.000 m^2 i més	0	0,0%

Tipus d'activitat econòmica

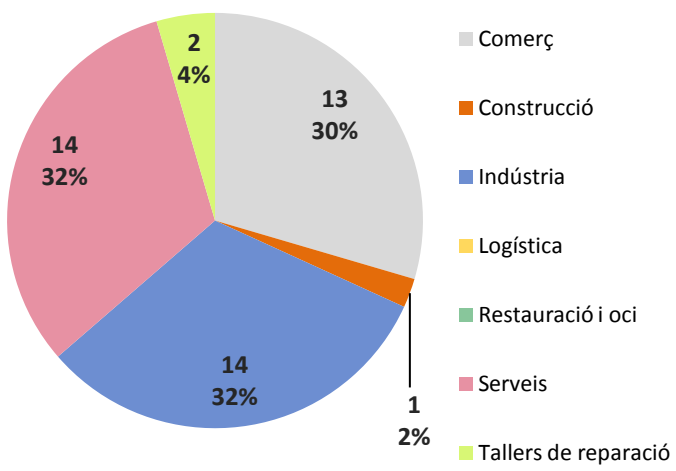

Font: Camerdata

Esplugues de Llobregat
Sector Terciari Maragda

Dades generals del sector

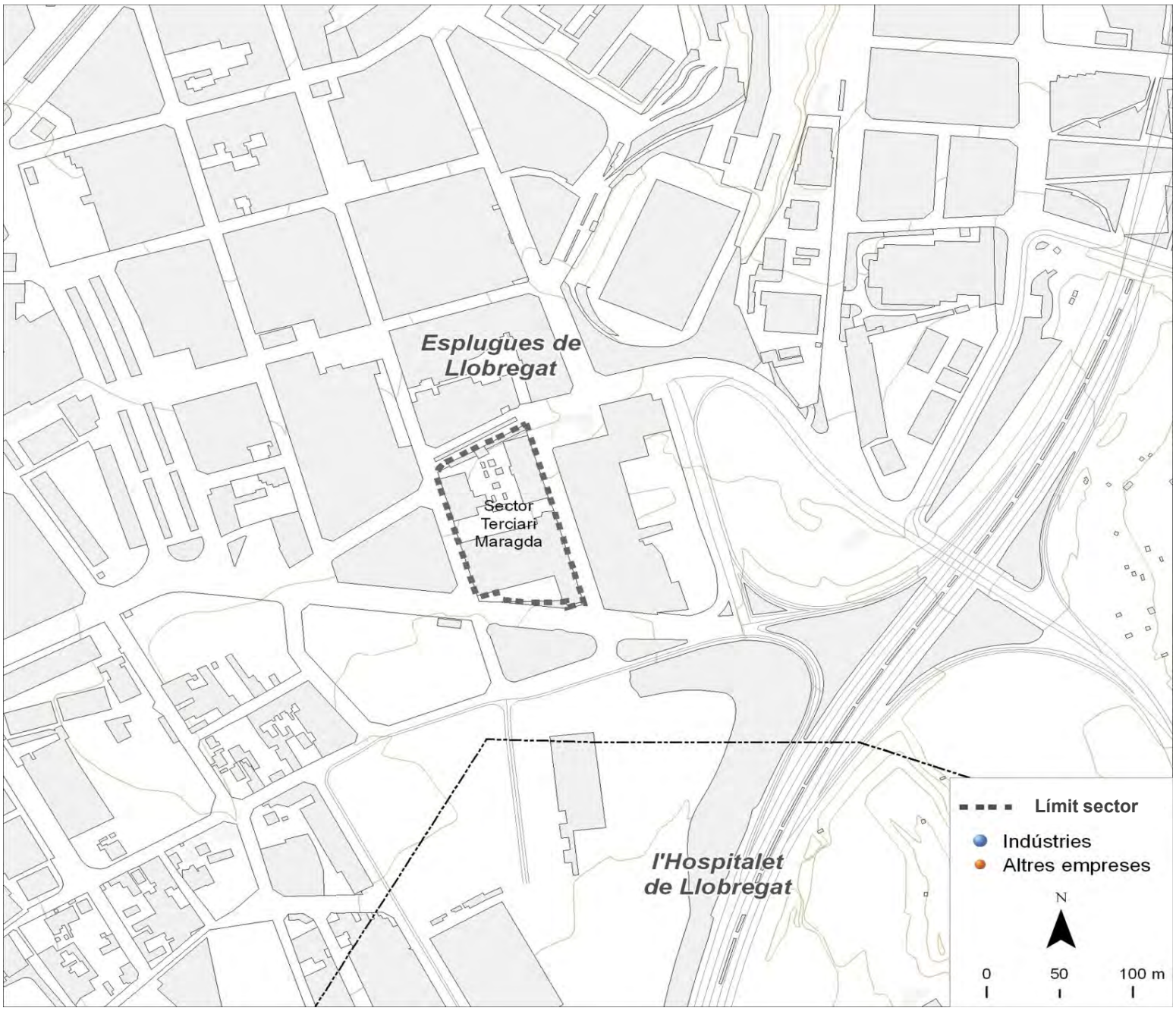

Dades bàsiques		
Superfície (hectàrees)	0,9	
Estat de la urbanització	adequat	
Superfície total de sostre (m^2)	17.601	
Estat del sector	amb sòl pendent	
Activitat estimada		0%
Camerdata		
Nombre d'empreses	0	
Preus del sector		
Venda (preu mitjà €/m^2 construït)	0,0	
Lloguer (preu mitjà €/m^2 construït)	0,0	
Cadastre en sòl industrial		
edificis principals anteriors a 1976	0	0,0%
edificis principals de 1976 a 1995	0	0,0%
edificis principals posteriors a 1995	2	100,0%
edificis principals sense data	0	0,0%
parcel·les de menys de 800 m^2	0	0,0%
parcel·les de 800 a 2.500 m^2	0	0,0%
parcel·les de 2.500 a 10.000 m^2	2	100,0%
parcel·les de 10.000 m^2 i més	0	0,0%

Tipus d'activitat econòmica

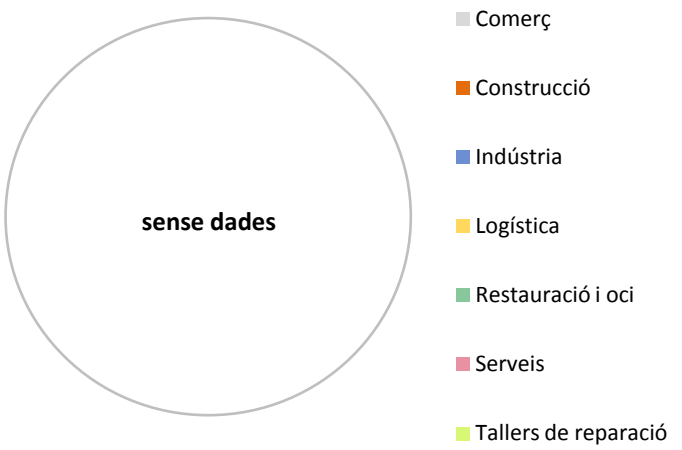

Font: Camerdata

Esplugues de Llobregat
Sector Terciari Finestrelles

Dades generals del sector

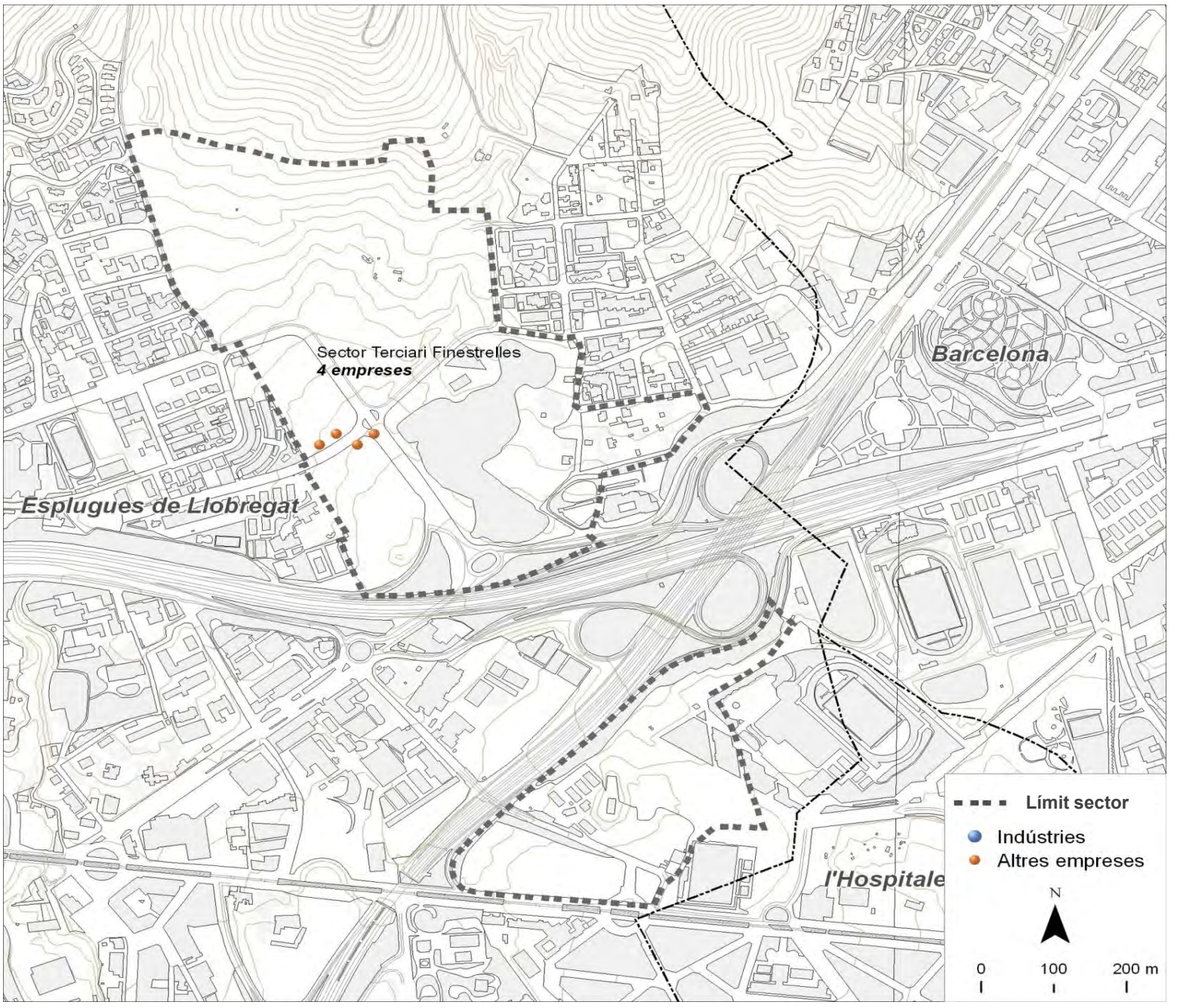

Dades bàsiques		
Superfície (hectàrees)	39,5	
Estat de la urbanització	sense urbanitzar	
Superfície total de sostre (m^2)	147.340	
Estat del sector	amb sòl pendent	
Activitat estimada		0%
Camerdata		
Nombre d'empreses	4	
Preus del sector		
Venda (preu mitjà €/m^2 construït)	0,0	
Lloguer (preu mitjà €/m^2 construït)	0,0	
Cadastre en sòl industrial		
edificis principals anteriors a 1976	1	25,0%
edificis principals de 1976 a 1995	0	0,0%
edificis principals posteriors a 1995	0	0,0%
edificis principals sense data	3	75,0%
parcel·les de menys de 800 m^2	1	25,0%
parcel·les de 800 a 2.500 m^2	1	25,0%
parcel·les de 2.500 a 10.000 m^2	0	0,0%
parcel·les de 10.000 m^2 i més	2	50,0%

Tipus d'activitat econòmica

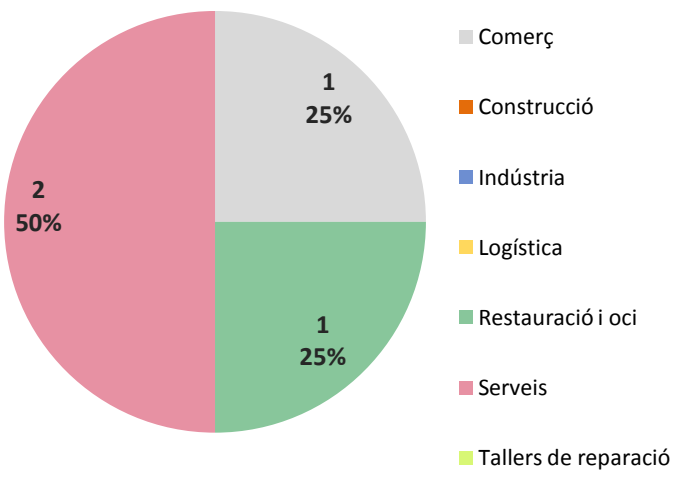

Font: Camerdata

Gavà

Dades generals dels sectors

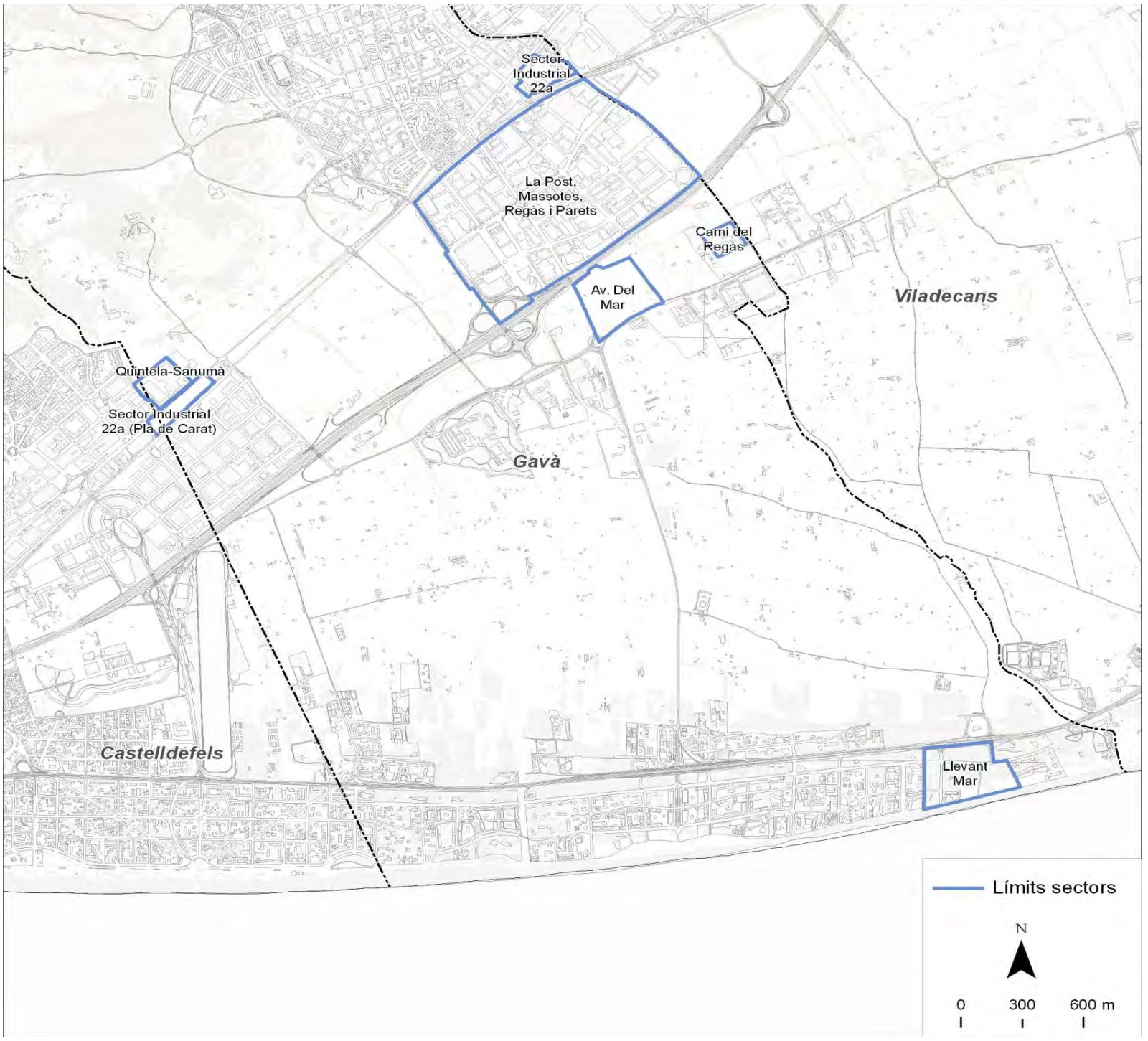

Dades bàsiques		
Superfície sól industrial (hectàrees)	134,4	
Superfície total de sostre (m^2)	646.202	
Camerdata		
Nombre d'empreses	357	
Preus dels sectors		
Venda (preu mitjà €/m^2 construït)	382	
Lloguer (preu mitjà €/m^2 construït)	1,1	
Cadastre en sòl industrial		
edificis principals anteriors a 1976	86	38,9%
edificis principals de 1976 a 1995	38	17,2%
edificis principals posteriors a 1995	70	31,7%
edificis principals sense data	27	12,2%
parcel·les de menys de 800 m^2	55	24,9%
parcel·les de 800 a 2.500 m^2	74	33,5%
parcel·les de 2.500 a 10.000 m^2	75	33,9%
parcel·les de 10.000 m^2 i més	17	7,7%

Tipus d'activitat econòmica

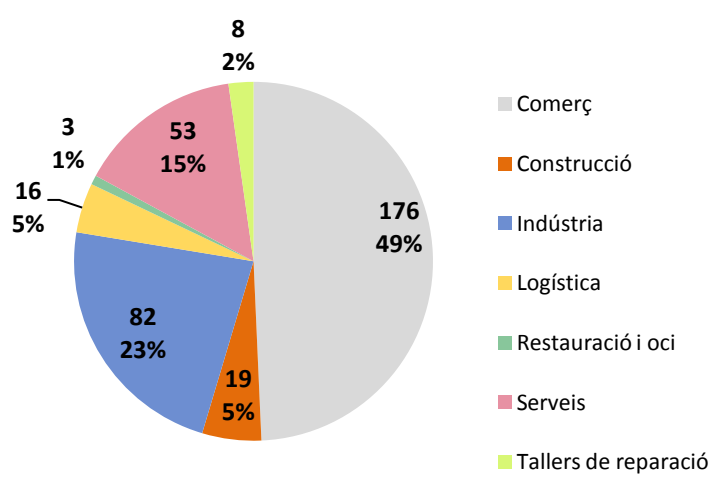

Font: Camerdata

Gavà
La Post, Massotes, Regàs i Parets

Dades generals del sector

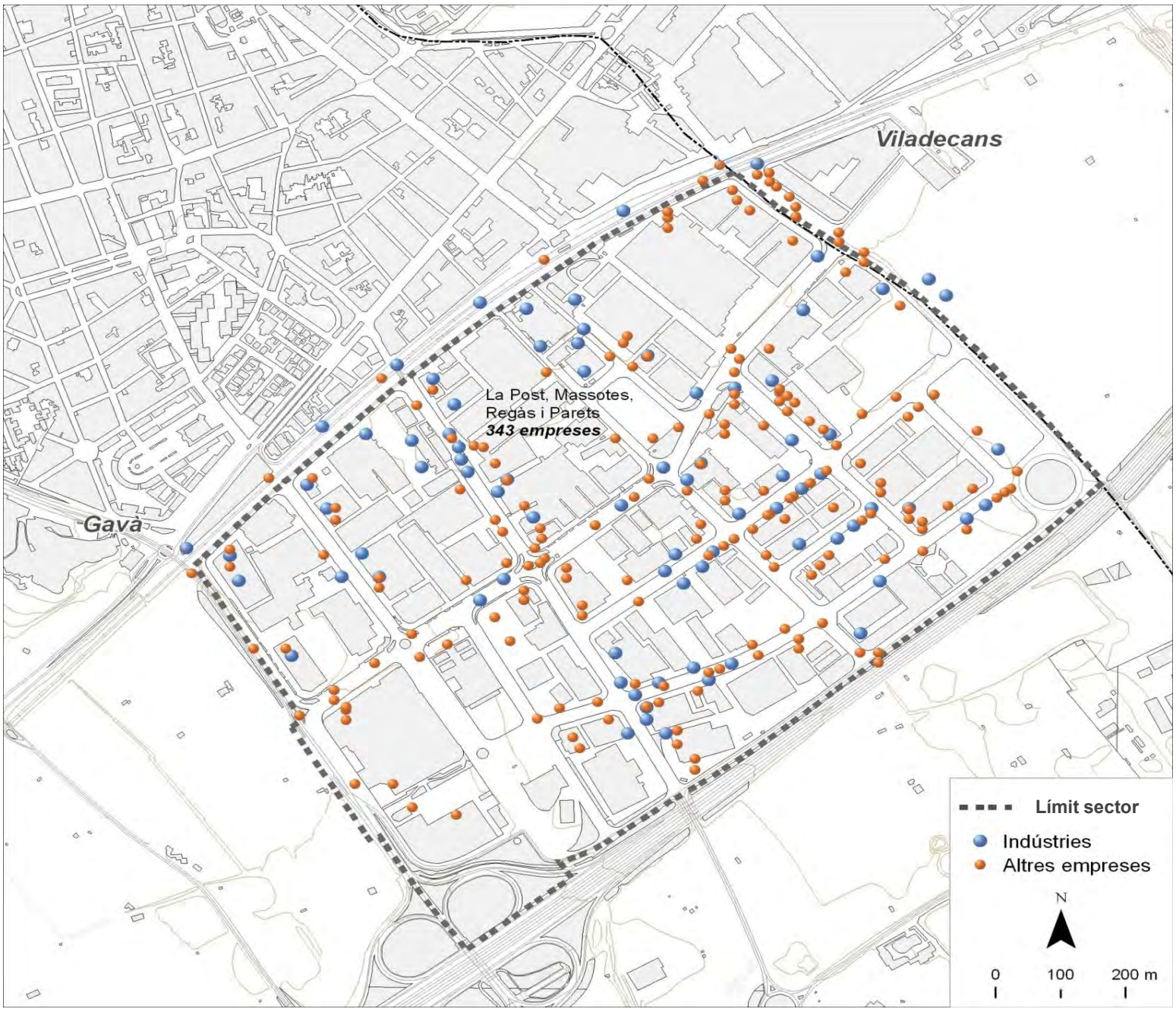

Dades bàsiques		
Superfície (hectàrees)	98,4	
Estat de la urbanització	bon estat	
Superfície total de sostre (m^2)	556.945	
Estat del sector	amb sòl exhaurit	
Activitat estimada		80%
Camerdata		
Nombre d'empreses	343	
Preus del sector		
Venda (preu mitjà €/m^2 construït)	1.052,3	
Lloguer (preu mitjà €/m^2 construït)	3,9	
Cadastre en sòl industrial		
edificis principals anteriors a 1976	83	41,7%
edificis principals de 1976 a 1995	37	18,6%
edificis principals posteriors a 1995	59	29,6%
edificis principals sense data	20	10,1%
parcel·les de menys de 800 m^2	54	27,1%
parcel·les de 800 a 2.500 m^2	73	36,7%
parcel·les de 2.500 a 10.000 m^2	61	30,7%
parcel·les de 10.000 m^2 i més	11	5,5%

Tipus d'activitat econòmica

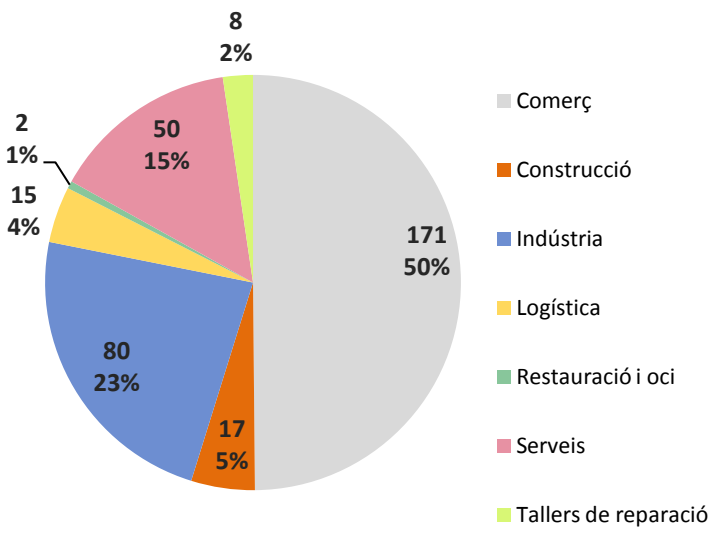

Font: Camerdata

Gavà
Av. Del Mar

Dades generals del sector

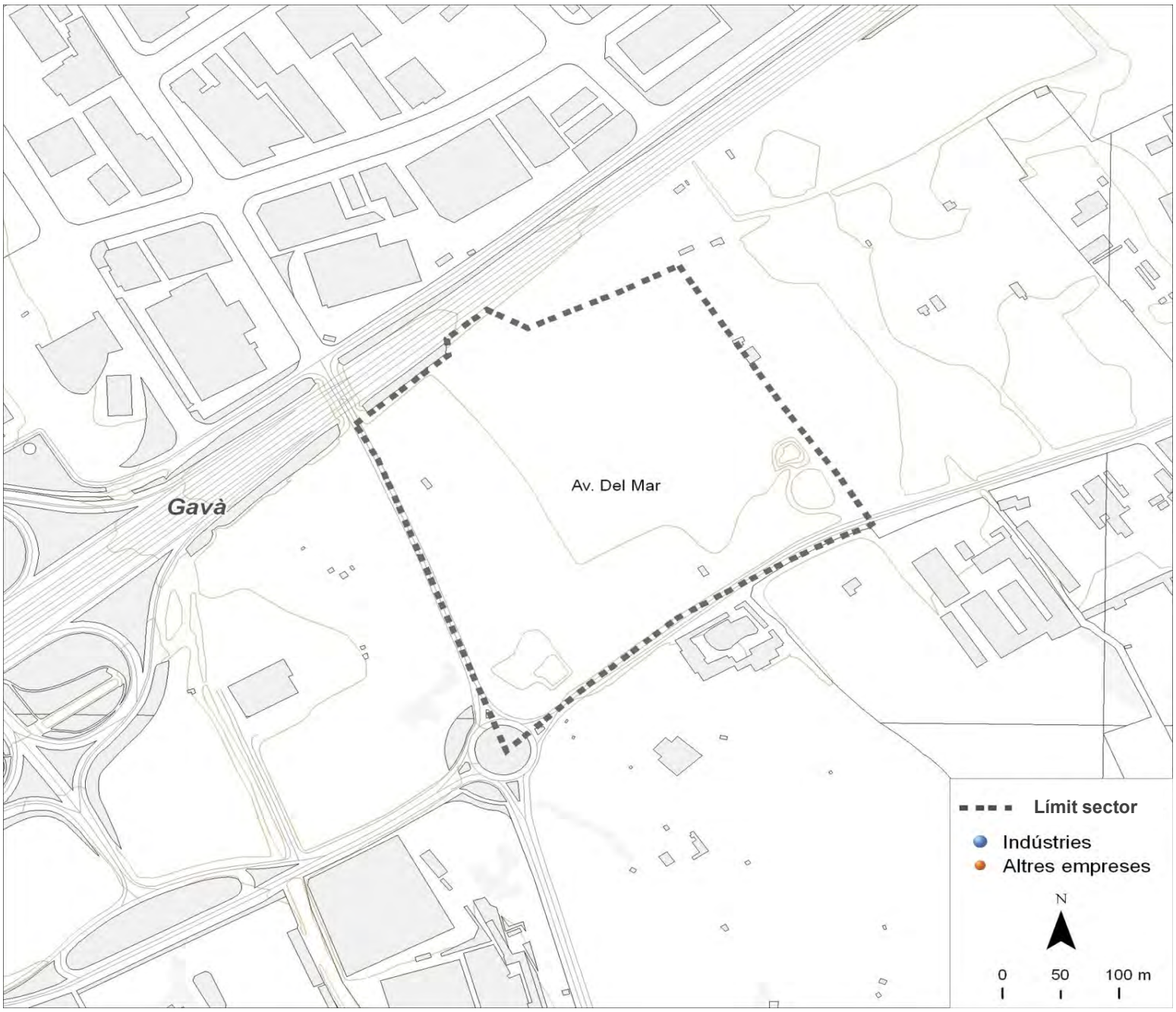

Dades bàsiques		
Superfície (hectàrees)	10,8	
Estat de la urbanització	excel.lent	
Superfície total de sostre (m^2)	84.257	
Estat del sector	amb sòl exhaurit	
Activitat estimada		100%
Camerdata		
Nombre d'empreses	0	
Preus del sector		
Venda (preu mitjà €/m^2 construït)	1.619,7	
Lloguer (preu mitjà €/m^2 construït)	4,1	
Cadastre en sòl industrial		
edificis principals anteriors a 1976	0	0,0%
edificis principals de 1976 a 1995	0	0,0%
edificis principals posteriors a 1995	10	76,9%
edificis principals sense data	3	23,1%
parcel·les de menys de 800 m^2	0	0,0%
parcel·les de 800 a 2.500 m^2	0	0,0%
parcel·les de 2.500 a 10.000 m^2	12	92,3%
parcel·les de 10.000 m^2 i més	1	7,7%

Tipus d'activitat econòmica

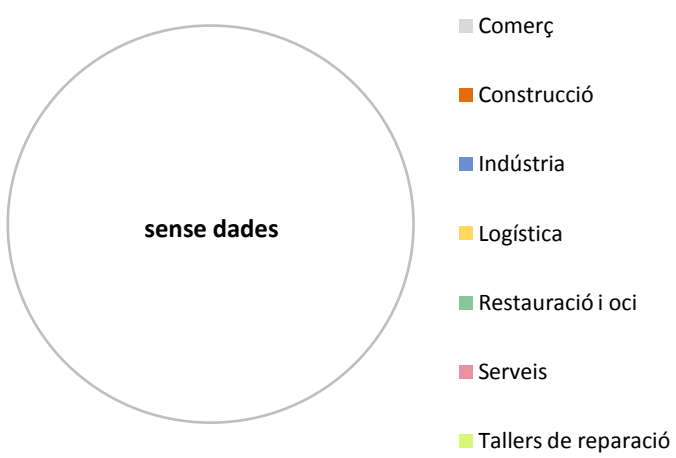

Font: Camerdata

Gavà
Sector Industrial 22a

Dades generals del sector

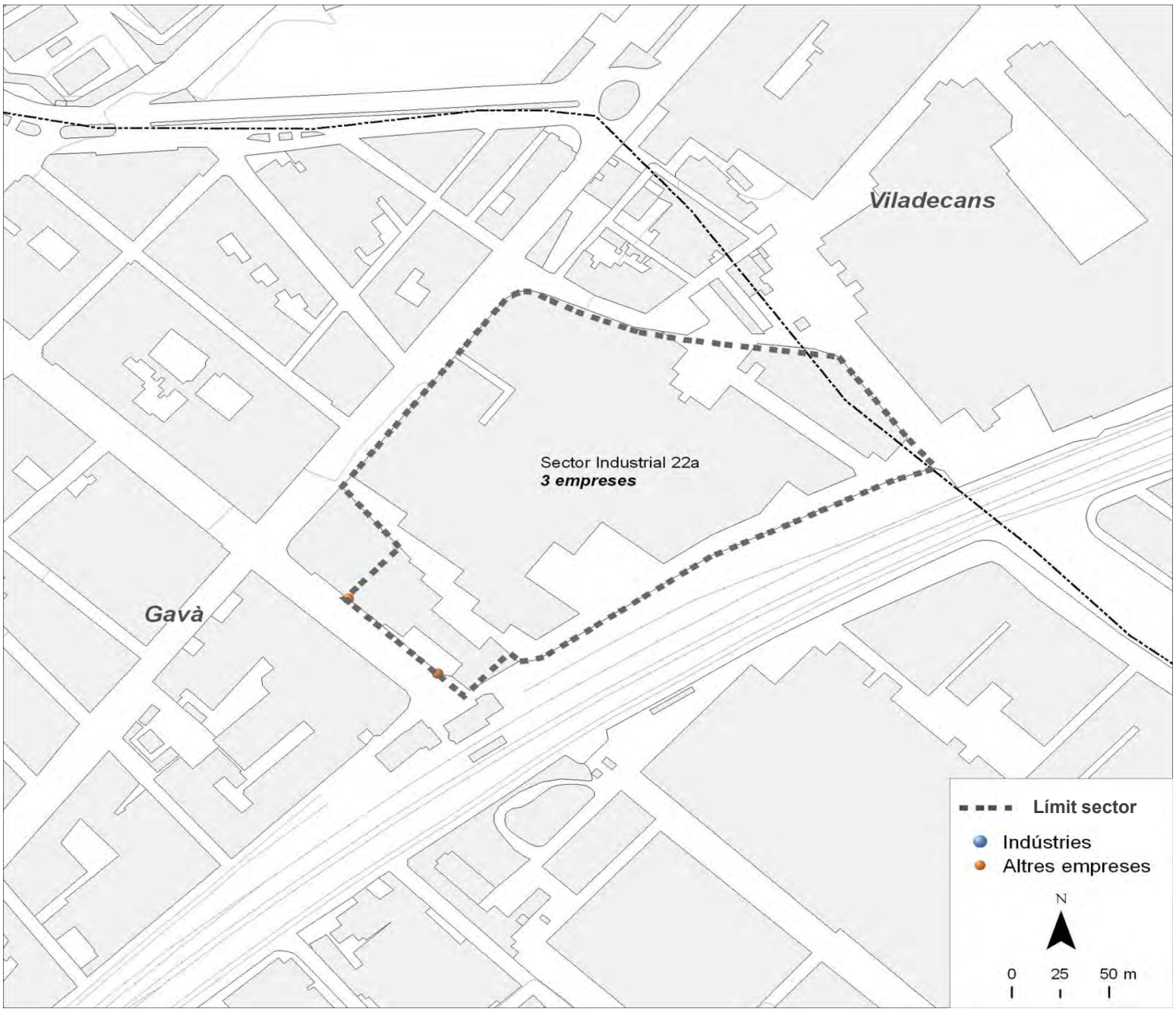

Dades bàsiques		
Superfície (hectàrees)	3,9	
Estat de la urbanització	amb deficiències	
Superfície total de sostre (m^2)	0	
Estat del sector	amb sòl exhaurit	
Activitat estimada		100%
Camerdata		
Nombre d'empreses	3	
Preus del sector		
Venda (preu mitjà €/m^2 construït)	0,0	
Lloguer (preu mitjà €/m^2 construït)	0,0	
Cadastre en sòl industrial		
edificis principals anteriors a 1976	2	66,7%
edificis principals de 1976 a 1995	0	0,0%
edificis principals posteriors a 1995	1	33,3%
edificis principals sense data	0	0,0%
parcel·les de menys de 800 m^2	1	33,3%
parcel·les de 800 a 2.500 m^2	1	33,3%
parcel·les de 2.500 a 10.000 m^2	0	0,0%
parcel·les de 10.000 m^2 i més	1	33,3%

Tipus d'activitat econòmica

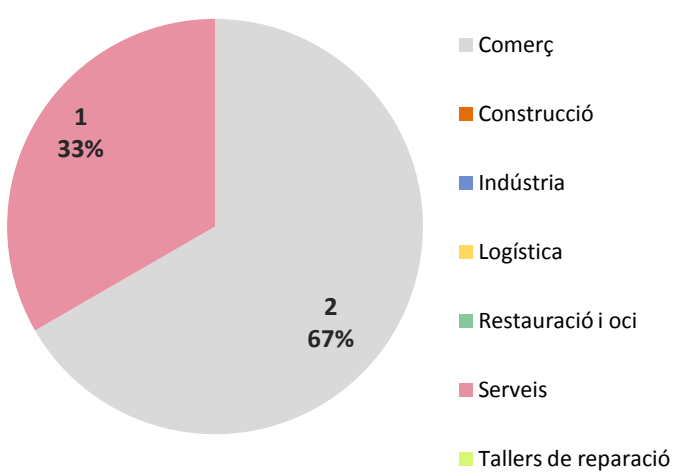

Font: Camerdata

Gavà
Llevant Mar

Dades generals del sector

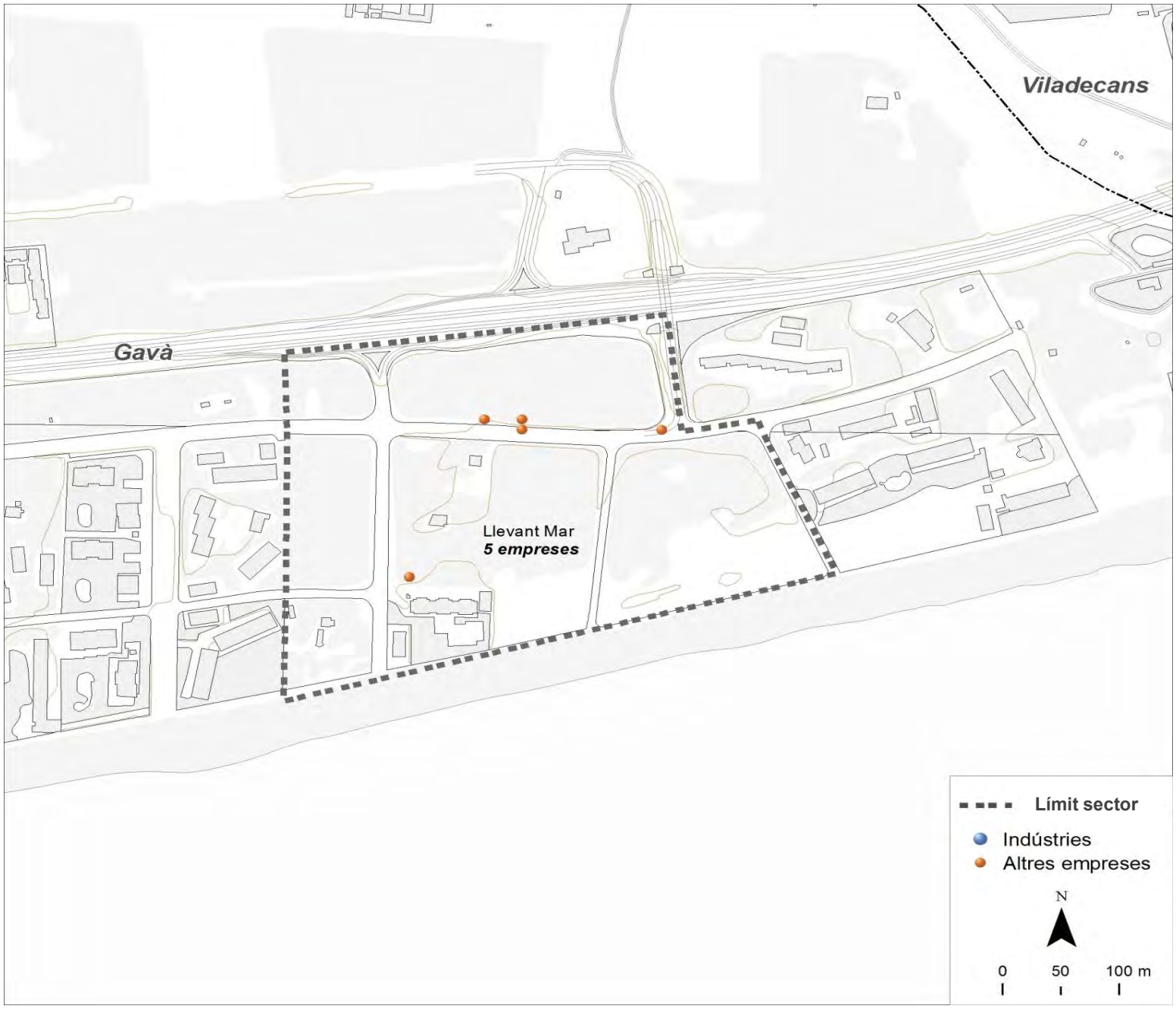

Dades bàsiques		
Superfície (hectàrees)	11,8	
Estat de la urbanització	sense urbanitzar	
Superfície total de sostre (m^2)	5.000	
Estat del sector	amb sòl pendent	
Activitat estimada		0%
Camerdata		
Nombre d'empreses	5	
Preus del sector		
Venda (preu mitjà €/m^2 construït)	0,0	
Lloguer (preu mitjà €/m^2 construït)	0,0	
Cadastre en sòl industrial		
edificis principals anteriors a 1976	0	0,0%
edificis principals de 1976 a 1995	0	0,0%
edificis principals posteriors a 1995	0	0,0%
edificis principals sense data	3	100,0%
parcel·les de menys de 800 m^2	0	0,0%
parcel·les de 800 a 2.500 m^2	0	0,0%
parcel·les de 2.500 a 10.000 m^2	2	66,7%
parcel·les de 10.000 m^2 i més	1	33,3%

Tipus d'activitat econòmica

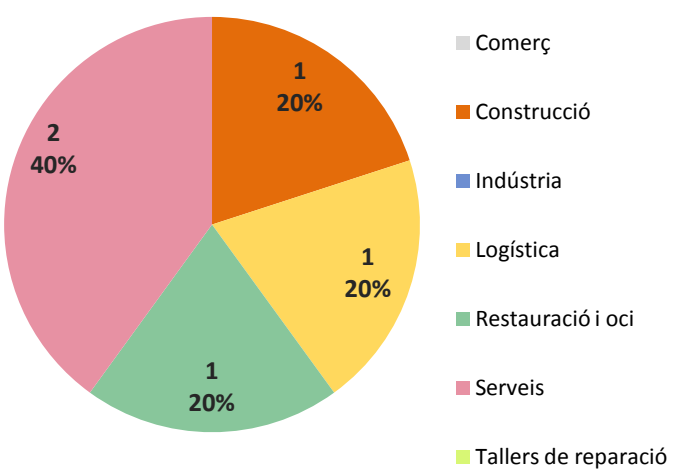

Font: Camerdata

Gavà
Sector Industrial 22a (Pla de Carat)

Dades generals del sector

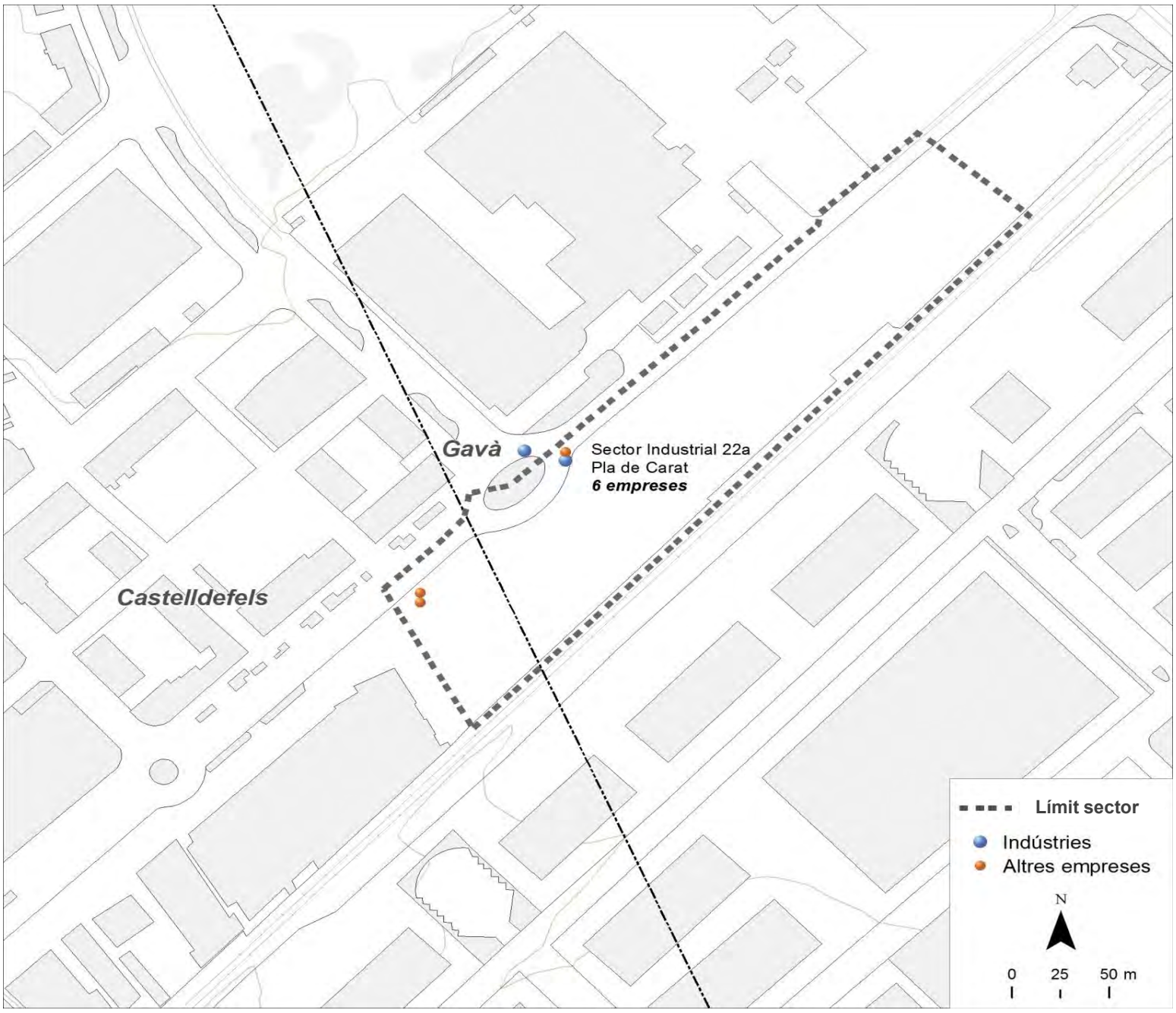

Dades bàsiques		
Superfície (hectàrees)	3,2	
Estat de la urbanització	sense urbanitzar	
Superfície total de sostre (m^2)	0	
Estat del sector	amb sòl pendent	
Activitat estimada		0%
Camerdata		
Nombre d'empreses	6	
Preus del sector		
Venda (preu mitjà €/m^2 construït)	0,0	
Lloguer (preu mitjà €/m^2 construït)	0,0	
Cadastre en sòl industrial		
edificis principals anteriors a 1976	0	0,0%
edificis principals de 1976 a 1995	0	0,0%
edificis principals posteriors a 1995	0	0,0%
edificis principals sense data	1	100,0%
parcel·les de menys de 800 m^2	0	0,0%
parcel·les de 800 a 2.500 m^2	0	0,0%
parcel·les de 2.500 a 10.000 m^2	0	0,0%
parcel·les de 10.000 m^2 i més	1	100,0%

Tipus d'activitat econòmica

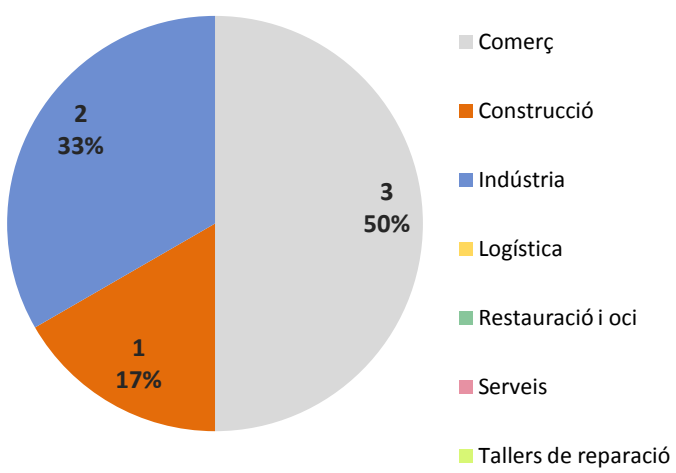

Font: Camerdata

Gavà
Quintela-Sanumà

Dades generals del sector

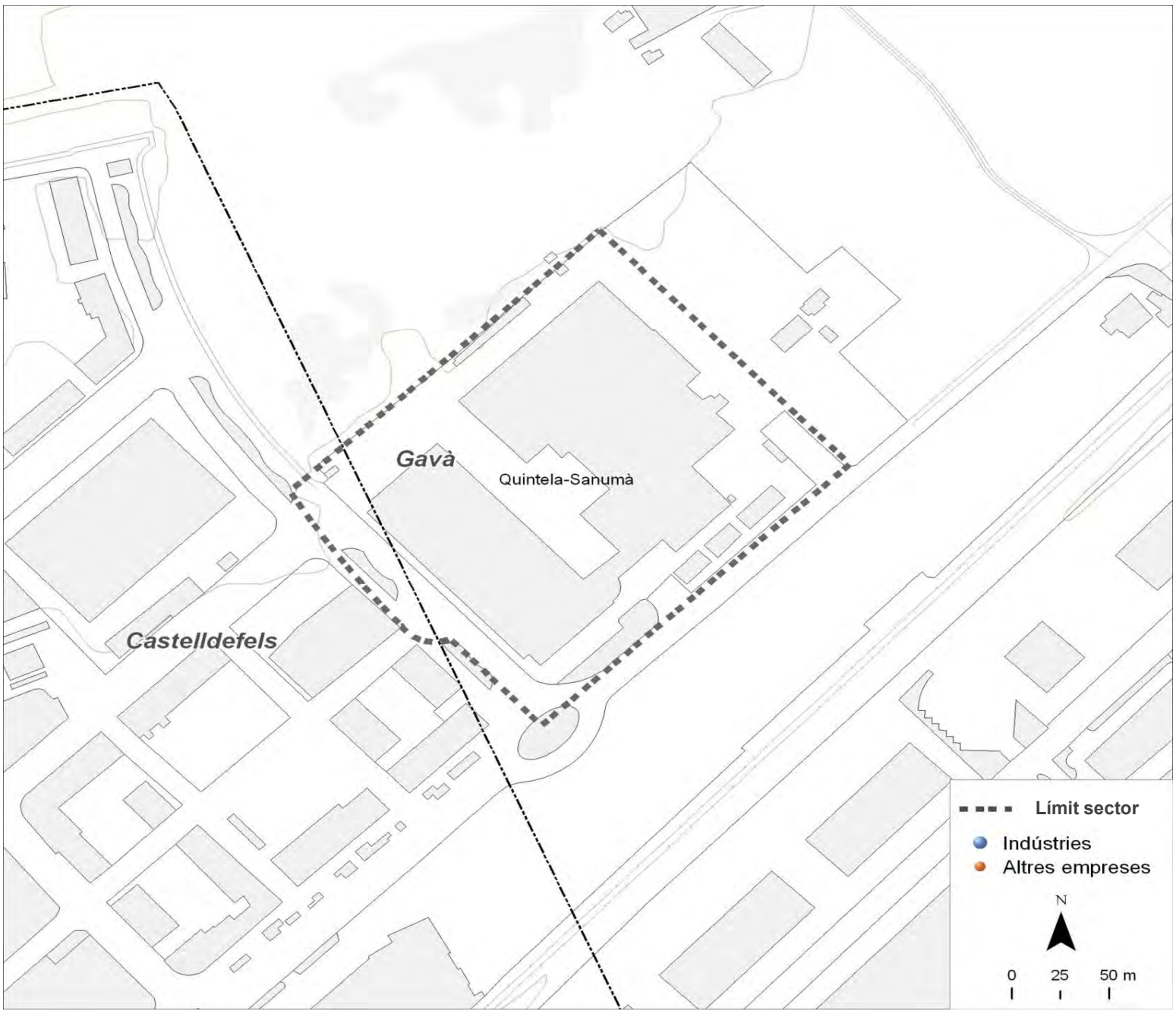

Dades bàsiques		
Superfície (hectàrees)	4,2	
Estat de la urbanització	adequat	
Superfície total de sostre (m^2)	0	
Estat del sector	amb sòl exhaurit	
Activitat estimada		60%
Camerdata		
Nombre d'empreses	0	
Preus del sector		
Venda (preu mitjà €/m^2 construït)	0,0	
Lloguer (preu mitjà €/m^2 construït)	0,0	
Cadastre en sòl industrial		
edificis principals anteriors a 1976	0	0,0%
edificis principals de 1976 a 1995	1	100,0%
edificis principals posteriors a 1995	0	0,0%
edificis principals sense data	0	0,0%
parcel·les de menys de 800 m^2	0	0,0%
parcel·les de 800 a 2.500 m^2	0	0,0%
parcel·les de 2.500 a 10.000 m^2	0	0,0%
parcel·les de 10.000 m^2 i més	1	100,0%

Tipus d'activitat econòmica

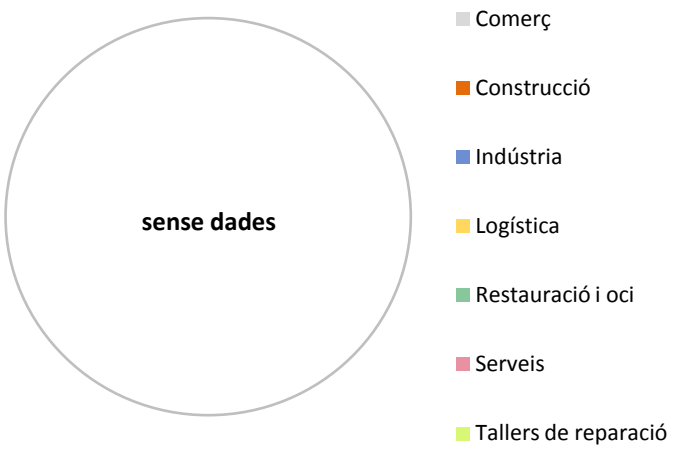

Font: Camerdata

Gavà
Camí del Regàs

Dades generals del sector

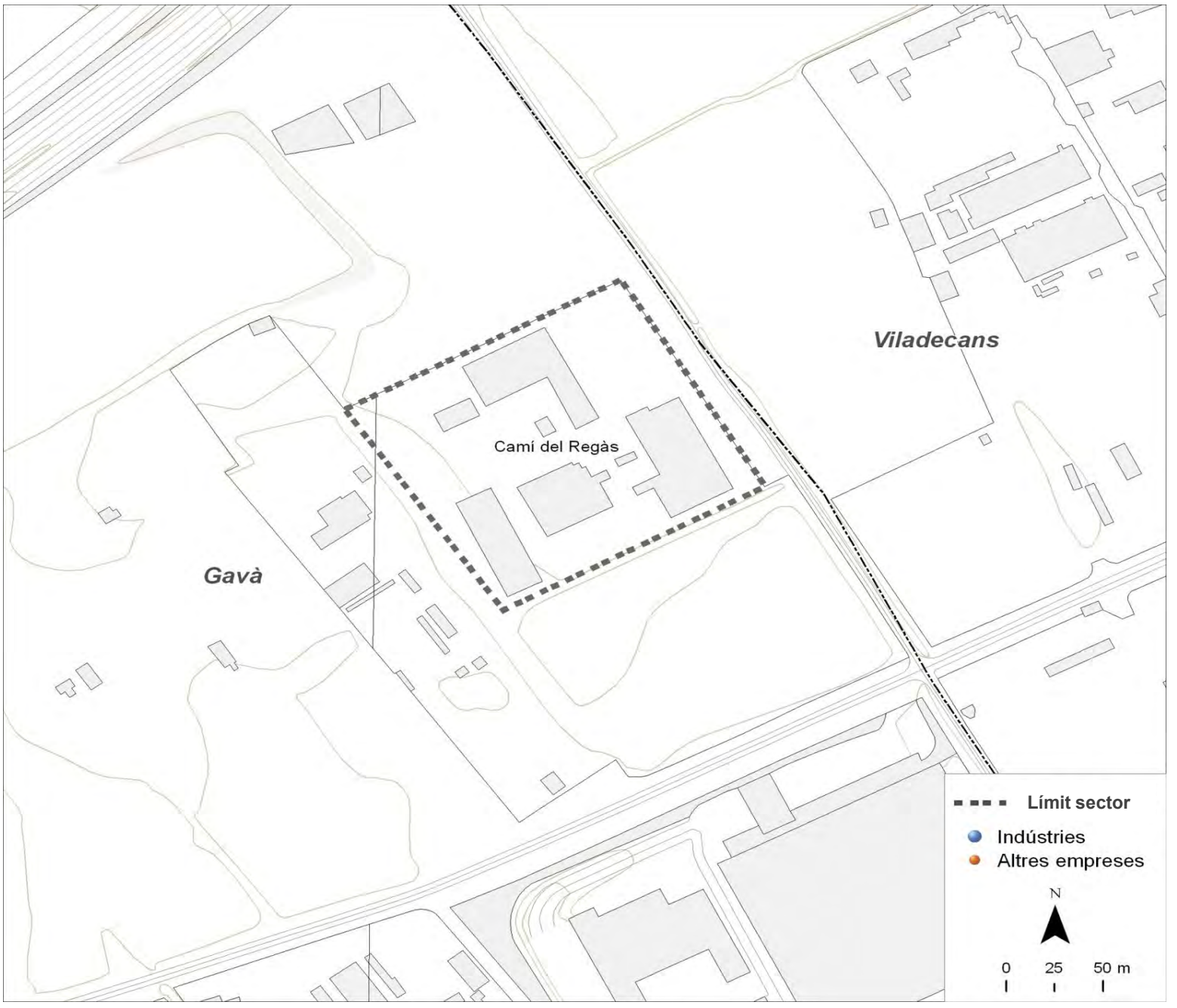

Dades bàsiques		
Superfície (hectàrees)	2,2	
Estat de la urbanització	amb deficiències	
Superfície total de sostre (m^2)	0	
Estat del sector	amb sòl exhaurit	
Activitat estimada		100%
Camerdata		
Nombre d'empreses	0	
Preus del sector		
Venda (preu mitjà €/m^2 construït)	0,0	
Lloguer (preu mitjà €/m^2 construït)	0,0	
Cadastre en sòl industrial		
edificis principals anteriors a 1976	1	100,0%
edificis principals de 1976 a 1995	0	0,0%
edificis principals posteriors a 1995	0	0,0%
edificis principals sense data	0	0,0%
parcel·les de menys de 800 m^2	0	0,0%
parcel·les de 800 a 2.500 m^2	0	0,0%
parcel·les de 2.500 a 10.000 m^2	0	0,0%
parcel·les de 10.000 m^2 i més	1	100,0%

Tipus d'activitat econòmica

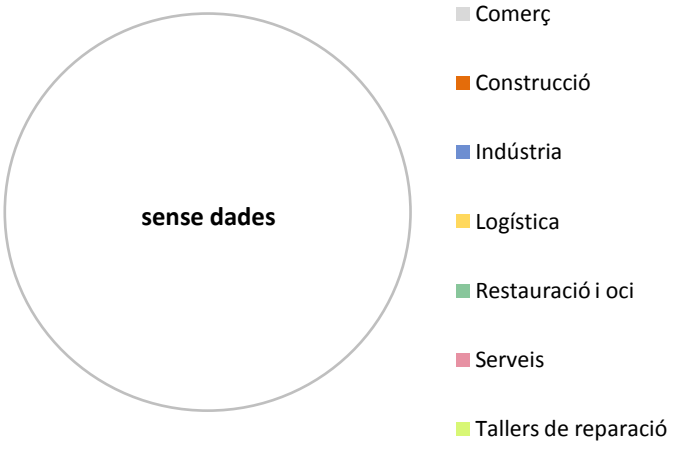

Font: Camerdata

Hospitalet de Llobregat, l'

Dades generals dels sectors

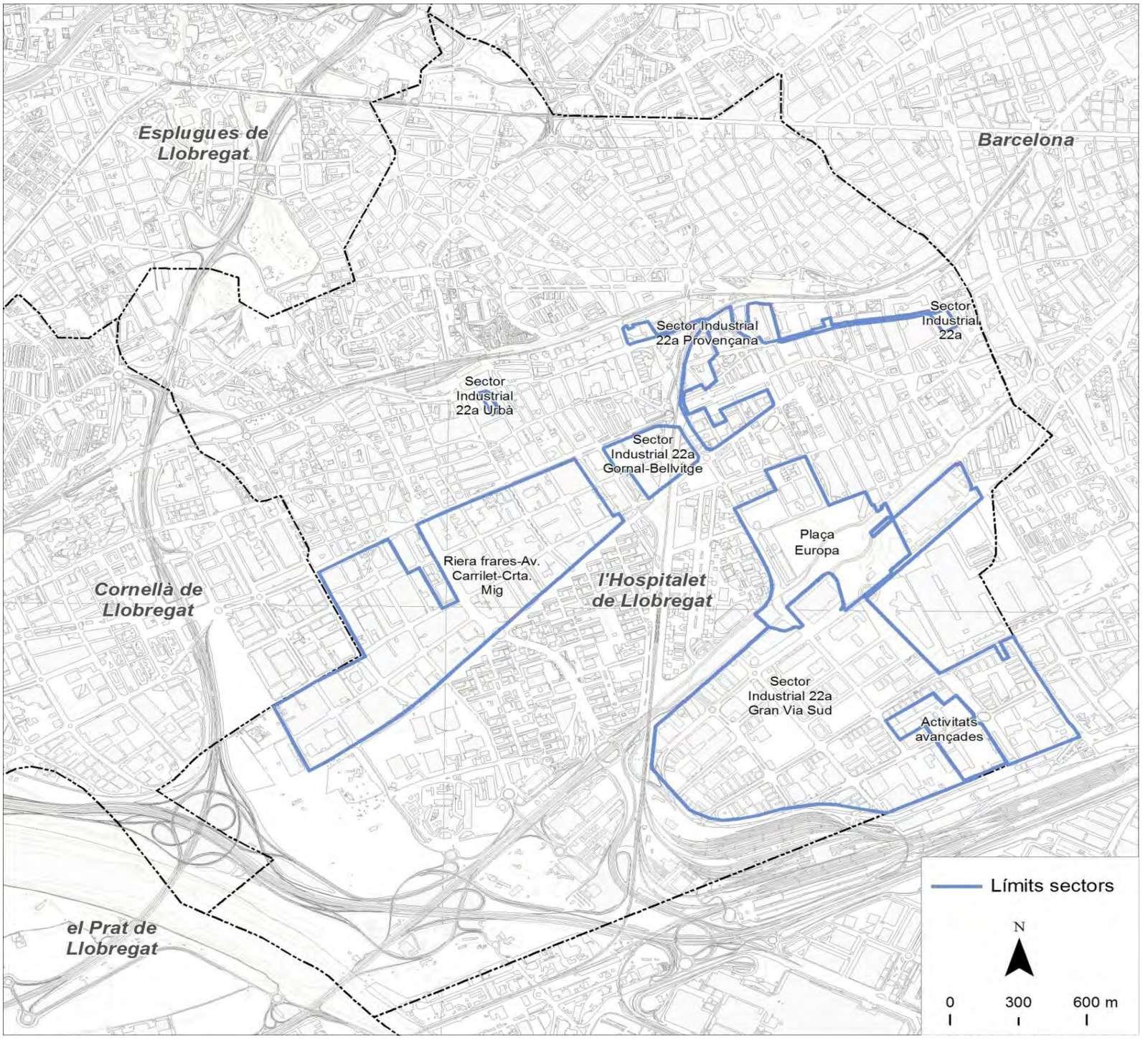

Dades bàsiques		
Superfície sól industrial (hectàrees)	249,2	
Superfície total de sostre (m14)	1.036.586	
Camerdata		
Nombre d'empreses	2.089	
Preus dels sectors		
Venda (preu mitjà €/m14 construït)	342	
Lloguer (preu mitjà €/m14 construït)	2,6	
Cadastre en sòl industrial		
edificis principals anteriors a 1976	483	46,1%
edificis principals de 1976 a 1995	352	33,6%
edificis principals posteriors a 1995	151	14,4%
edificis principals sense data	61	5,8%
parcel·les de menys de 800 m14	531	50,7%
parcel·les de 800 a 14.500 m14	350	33,4%
parcel·les de 14.500 a 10.000 m14	142	13,6%
parcel·les de 10.000 m14 i més	24	2,3%

Tipus d'activitat econòmica

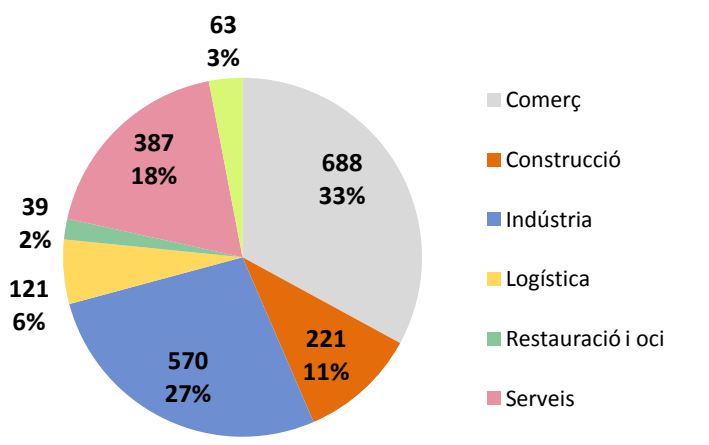

Font: Camerdata

Hospitalet de Llobregat, l'
Plaça Europa

Dades generals del sector

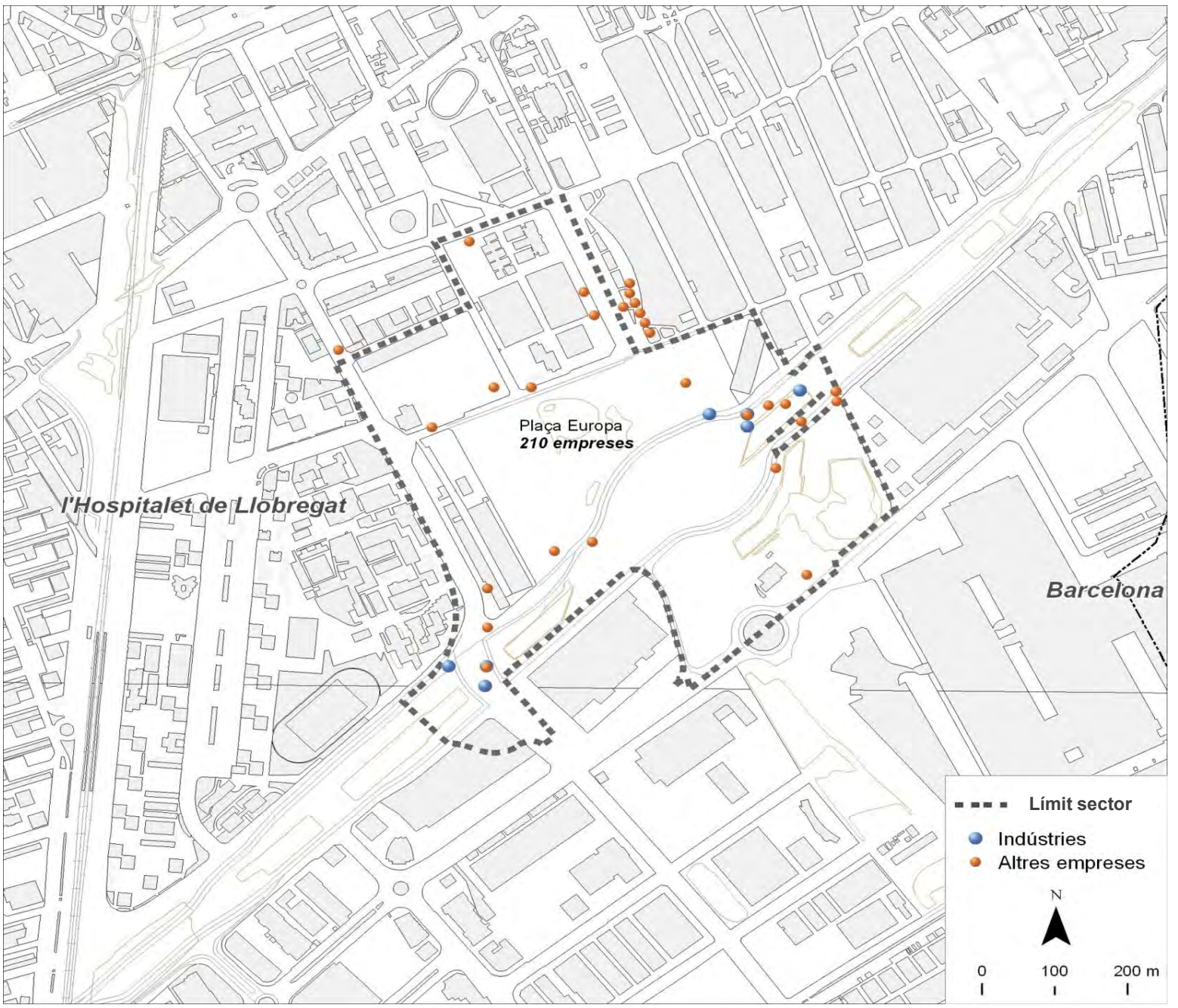

Dades bàsiques		
Superfície (hectàrees)	41,0	
Estat de la urbanització	excel.lent	
Superfície total de sostre (m^2)	131.683	
Estat del sector	amb sòl pendent	
Activitat estimada		100%
Camerdata		
Nombre d'empreses	210	
Preus del sector		
Venda (preu mitjà €/m^2 construït)	899,3	
Lloguer (preu mitjà €/m^2 construït)	0,0	
Cadastre en sòl industrial		
edificis principals anteriors a 1976	0	0,0%
edificis principals de 1976 a 1995	0	0,0%
edificis principals posteriors a 1995	1	100,0%
edificis principals sense data	0	0,0%
parcel·les de menys de 800 m^2	0	0,0%
parcel·les de 800 a 2.500 m^2	0	0,0%
parcel·les de 2.500 a 10.000 m^2	1	100,0%
parcel·les de 10.000 m^2 i més	0	0,0%

Tipus d'activitat econòmica

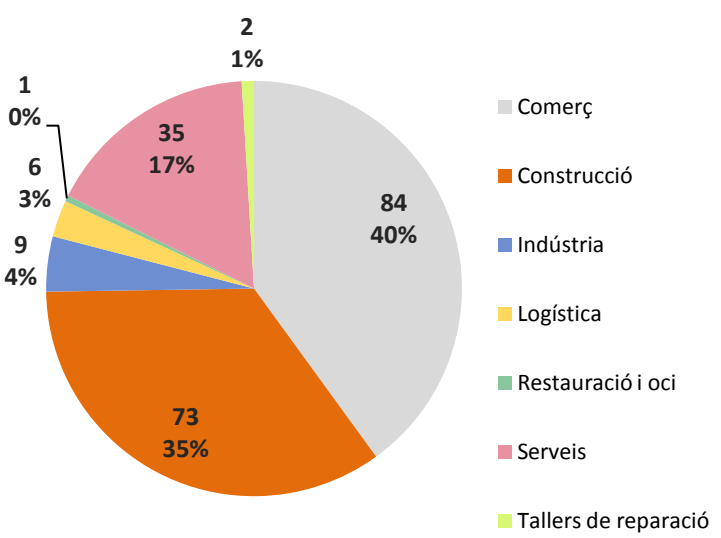

Font: Camerdata

Hospitalet de Llobregat, l'
Sector Industrial 22a Provençana

Dades generals del sector

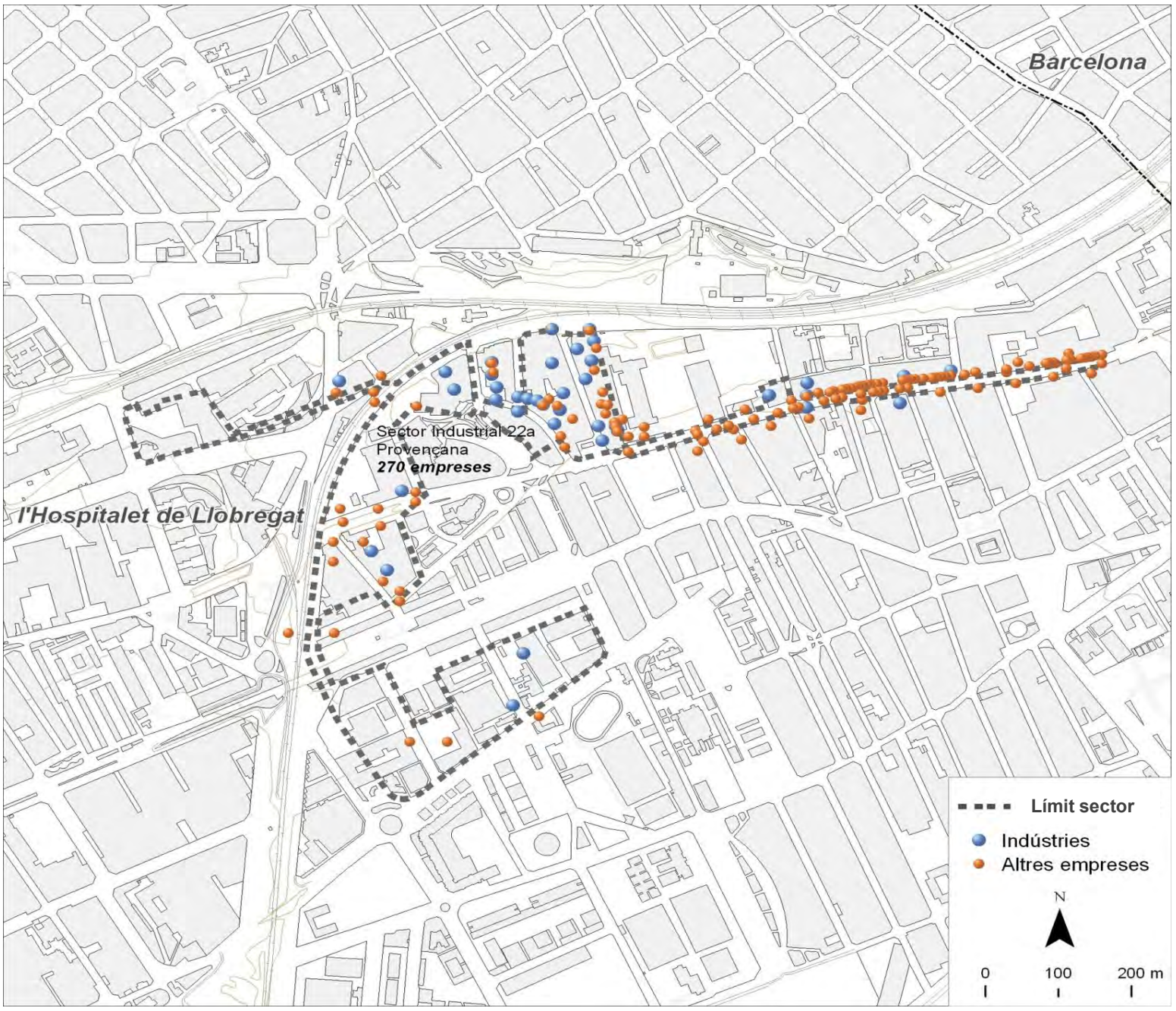

Dades bàsiques		
Superfície (hectàrees)	14,6	
Estat de la urbanització	amb deficiències	
Superfície total de sostre (m^2)	0	
Estat del sector	amb sòl exhaurit	
Activitat estimada		60%
Camerdata		
Nombre d'empreses	270	
Preus del sector		
Venda (preu mitjà €/m^2 construït)	0,0	
Lloguer (preu mitjà €/m^2 construït)	2,4	
Cadastre en sòl industrial		
edificis principals anteriors a 1976	63	68,5%
edificis principals de 1976 a 1995	16	17,4%
edificis principals posteriors a 1995	7	7,6%
edificis principals sense data	6	6,5%
parcel·les de menys de 800 m^2	58	63,0%
parcel·les de 800 a 2.500 m^2	23	25,0%
parcel·les de 2.500 a 10.000 m^2	11	12,0%
parcel·les de 10.000 m^2 i més	0	0,0%

Tipus d'activitat econòmica

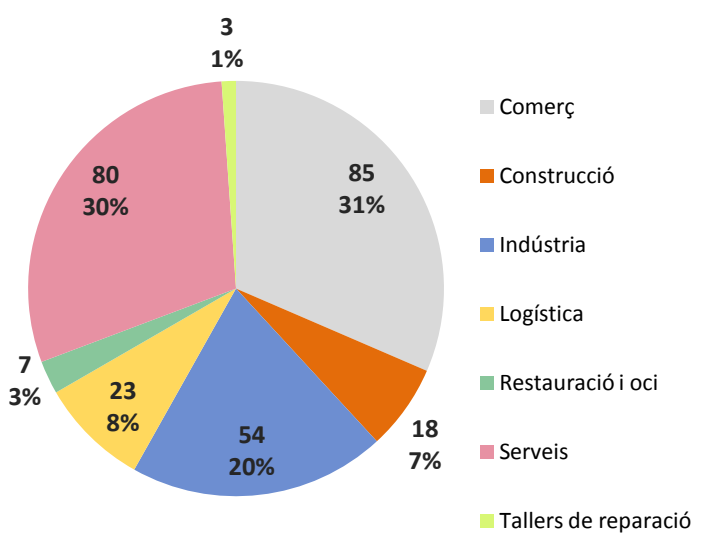

Font: Camerdata

Hospitalet de Llobregat, l'
Riera frares-Av. Carrilet-Crta. Mig

Dades generals del sector

Dades bàsiques		
Superfície (hectàrees)	88,5	
Estat de la urbanització	amb deficiències	
Superfície total de sostre (m^2)	707.214	
Estat del sector	amb sòl exhaurit	
Activitat estimada		50%
Camerdata		
Nombre d'empreses	1.020	
Preus del sector		
Venda (preu mitjà €/m^2 construït)	1.211,4	
Lloguer (preu mitjà €/m^2 construït)	3,4	
Cadastre en sòl industrial		
edificis principals anteriors a 1976	360	55,6%
edificis principals de 1976 a 1995	234	36,2%
edificis principals posteriors a 1995	36	5,6%
edificis principals sense data	17	2,6%
parcel·les de menys de 800 m^2	425	65,7%
parcel·les de 800 a 2.500 m^2	183	28,3%
parcel·les de 2.500 a 10.000 m^2	34	5,3%
parcel·les de 10.000 m^2 i més	5	0,8%

Tipus d'activitat econòmica

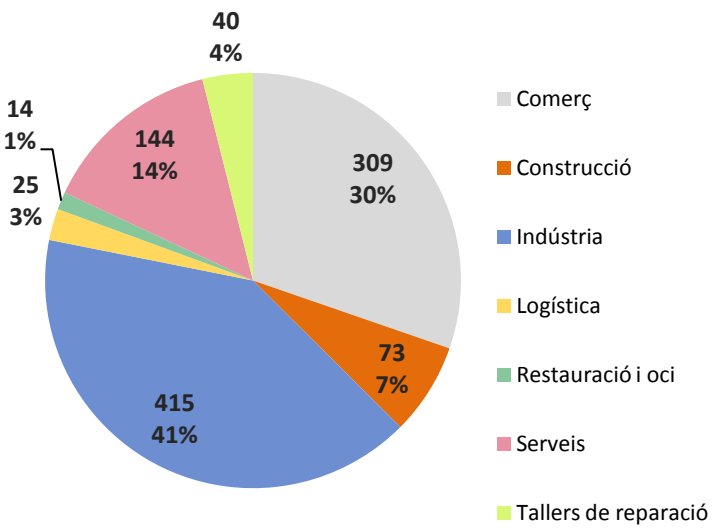

Font: Camerdata

Hospitalet de Llobregat, l'
Sector Ind. 22a Gornal-Bellvitge

Dades generals del sector

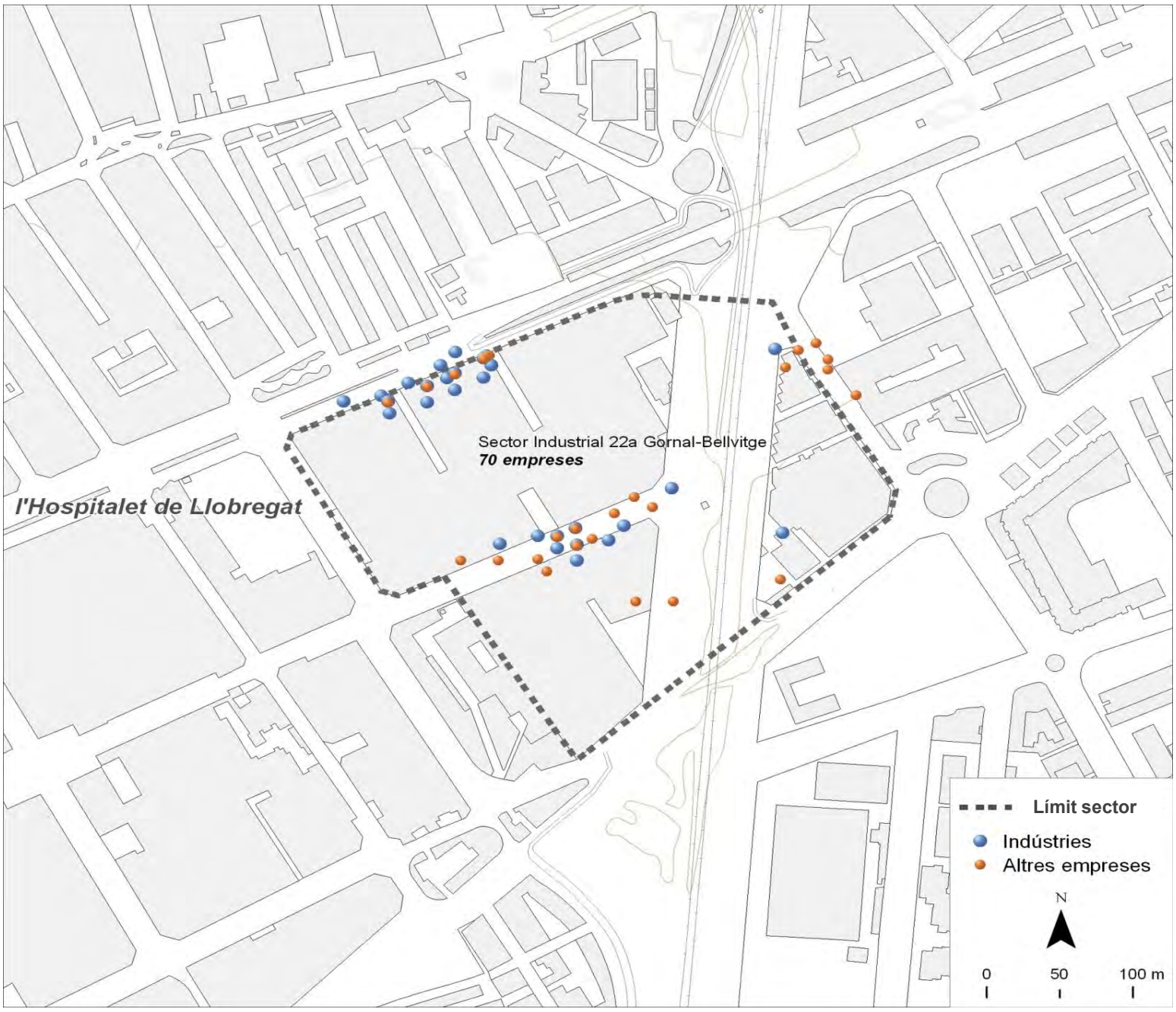

Dades bàsiques		
Superfície (hectàrees)	8,9	
Estat de la urbanització	amb deficiències	
Superfície total de sostre (m^2)	0	
Estat del sector	amb sòl exhaurit	
Activitat estimada		50%
Camerdata		
Nombre d'empreses	70	
Preus del sector		
Venda (preu mitjà €/m^2 construït)	0,0	
Lloguer (preu mitjà €/m^2 construït)	3,4	
Cadastre en sòl industrial		
edificis principals anteriors a 1976	35	58,3%
edificis principals de 1976 a 1995	21	35,0%
edificis principals posteriors a 1995	1	1,7%
edificis principals sense data	3	5,0%
parcel·les de menys de 800 m^2	32	53,3%
parcel·les de 800 a 2.500 m^2	26	43,3%
parcel·les de 2.500 a 10.000 m^2	2	3,3%
parcel·les de 10.000 m^2 i més	0	0,0%

Tipus d'activitat econòmica

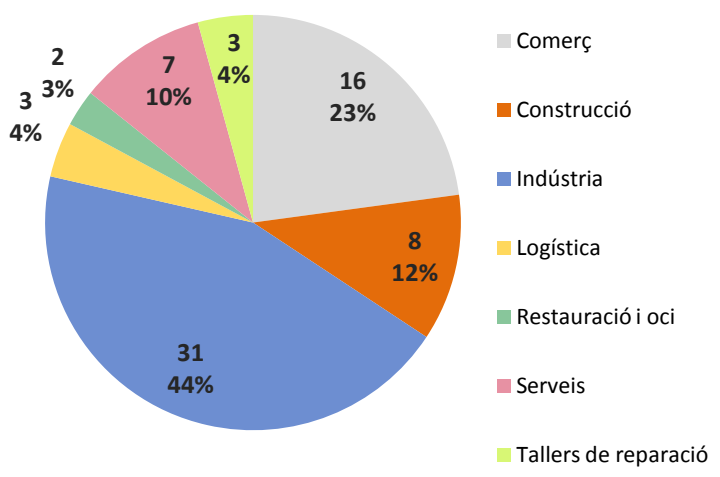

Font: Camerdata

Hospitalet de Llobregat, l'
Sector Industrial 22a

Dades generals del sector

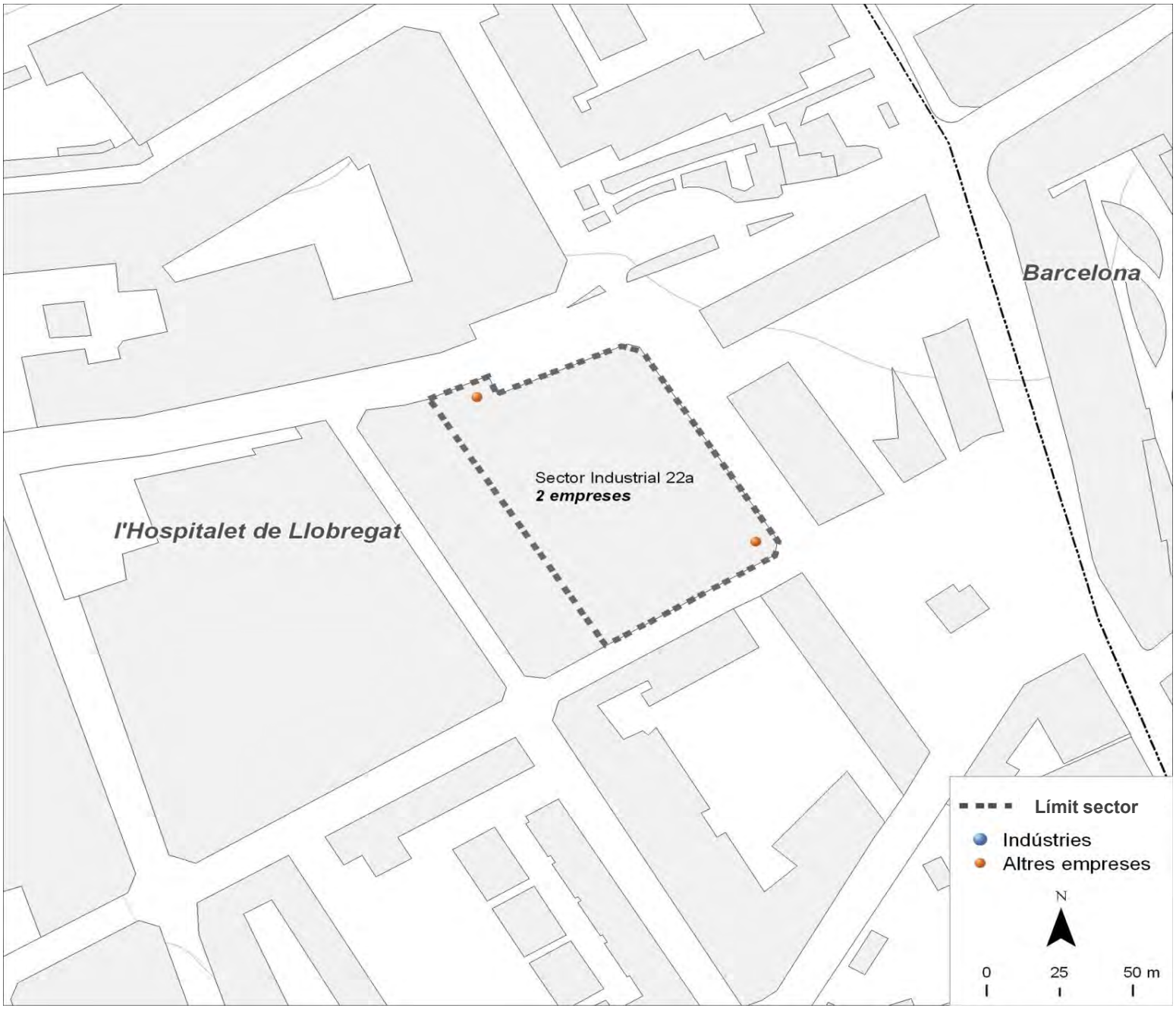

Dades bàsiques		
Superfície (hectàrees)	0,8	
Estat de la urbanització	amb deficiències	
Superfície total de sostre (m^2)	0	
Estat del sector	amb sòl exhaurit	
Activitat estimada		100%
Camerdata		
Nombre d'empreses	2	
Preus del sector		
Venda (preu mitjà €/m^2 construït)	0,0	
Lloguer (preu mitjà €/m^2 construït)	0,0	
Cadastre en sòl industrial		
edificis principals anteriors a 1976	2	100,0%
edificis principals de 1976 a 1995	0	0,0%
edificis principals posteriors a 1995	0	0,0%
edificis principals sense data	0	0,0%
parcel·les de menys de 800 m^2	1	50,0%
parcel·les de 800 a 2.500 m^2	0	0,0%
parcel·les de 2.500 a 10.000 m^2	1	50,0%
parcel·les de 10.000 m^2 i més	0	0,0%

Tipus d'activitat econòmica

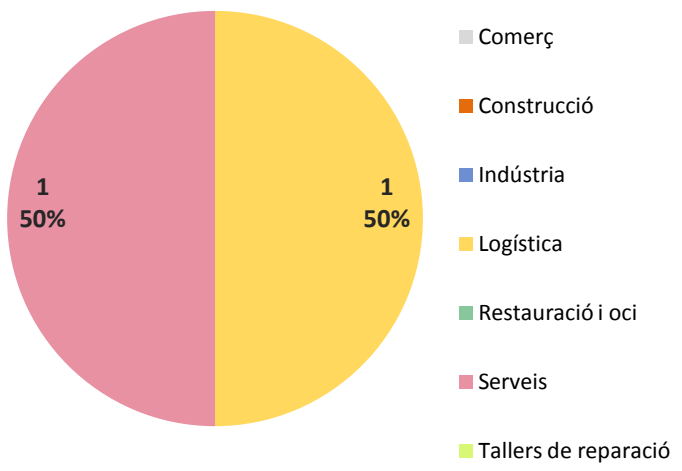

Font: Camerdata

Hospitalet de Llobregat, l'
Sector Industrial 22a Gran Via Sud

Dades generals del sector

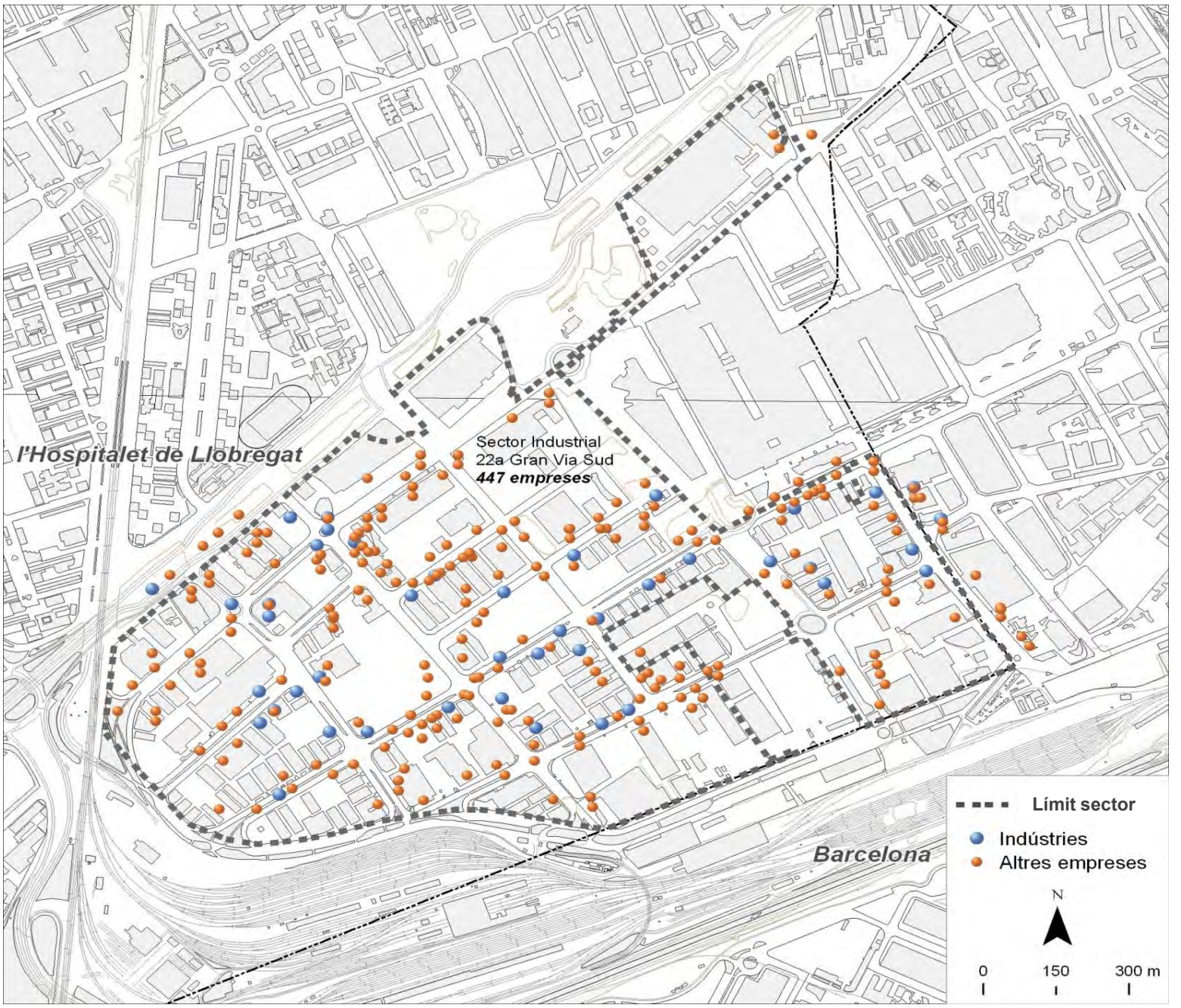

Dades bàsiques		
Superfície (hectàrees)	84,6	
Estat de la urbanització	adequat	
Superfície total de sostre (m^2)	0	
Estat del sector	amb sòl pendent	
Activitat estimada		80%
Camerdata		
Nombre d'empreses	447	
Preus del sector		
Venda (preu mitjà €/m^2 construït)	626,4	
Lloguer (preu mitjà €/m^2 construït)	5,1	
Cadastre en sòl industrial		
edificis principals anteriors a 1976	17	7,3%
edificis principals de 1976 a 1995	80	34,2%
edificis principals posteriors a 1995	102	43,6%
edificis principals sense data	35	15,0%
parcel·les de menys de 800 m^2	10	4,3%
parcel·les de 800 a 2.500 m^2	116	49,6%
parcel·les de 2.500 a 10.000 m^2	92	39,3%
parcel·les de 10.000 m^2 i més	16	6,8%

Tipus d'activitat econòmica

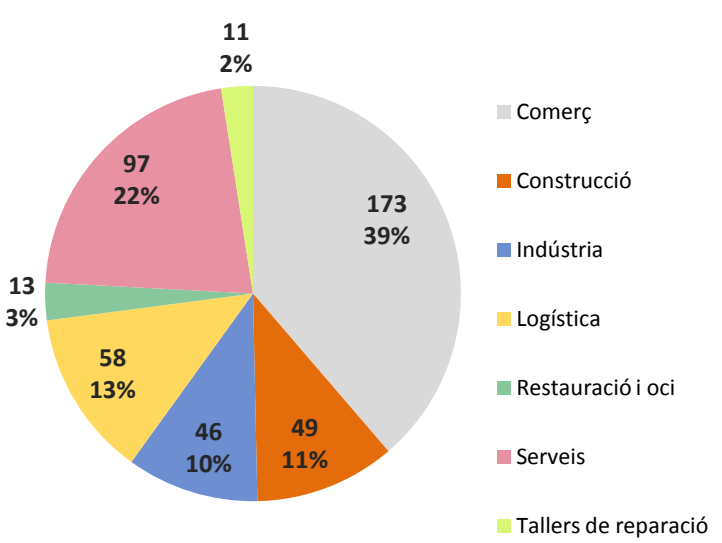

Font: Camerdata

Hospitalet de Llobregat, l'
Sector Industrial 22a Urbà

Dades generals del sector

Dades bàsiques		
Superfície (hectàrees)	0,4	
Estat de la urbanització	adequat	
Superfície total de sostre (m^2)	0	
Estat del sector	amb sòl exhaurit	
Activitat estimada		100%
Camerdata		
Nombre d'empreses	7	
Preus del sector		
Venda (preu mitjà €/m^2 construït)	0,0	
Lloguer (preu mitjà €/m^2 construït)	0,0	
Cadastre en sòl industrial		
edificis principals anteriors a 1976	6	85,7%
edificis principals de 1976 a 1995	1	14,3%
edificis principals posteriors a 1995	0	0,0%
edificis principals sense data	0	0,0%
parcel·les de menys de 800 m^2	5	71,4%
parcel·les de 800 a 2.500 m^2	2	28,6%
parcel·les de 2.500 a 10.000 m^2	0	0,0%
parcel·les de 10.000 m^2 i més	0	0,0%

Tipus d'activitat econòmica

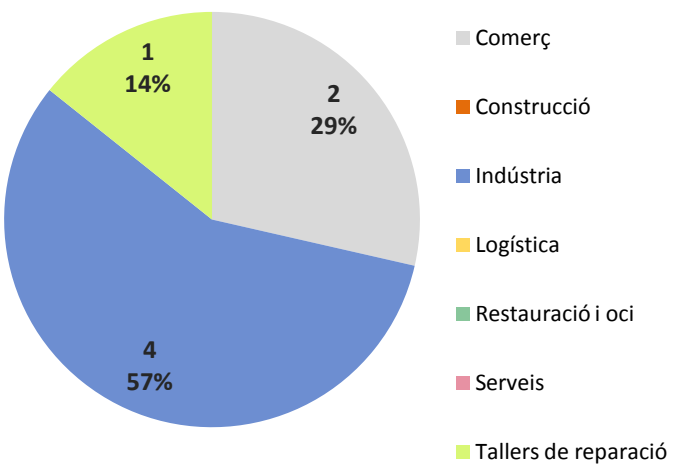

Font: Camerdata

Hospitalet de Llobregat, l'
Activitats avançades

Dades generals del sector

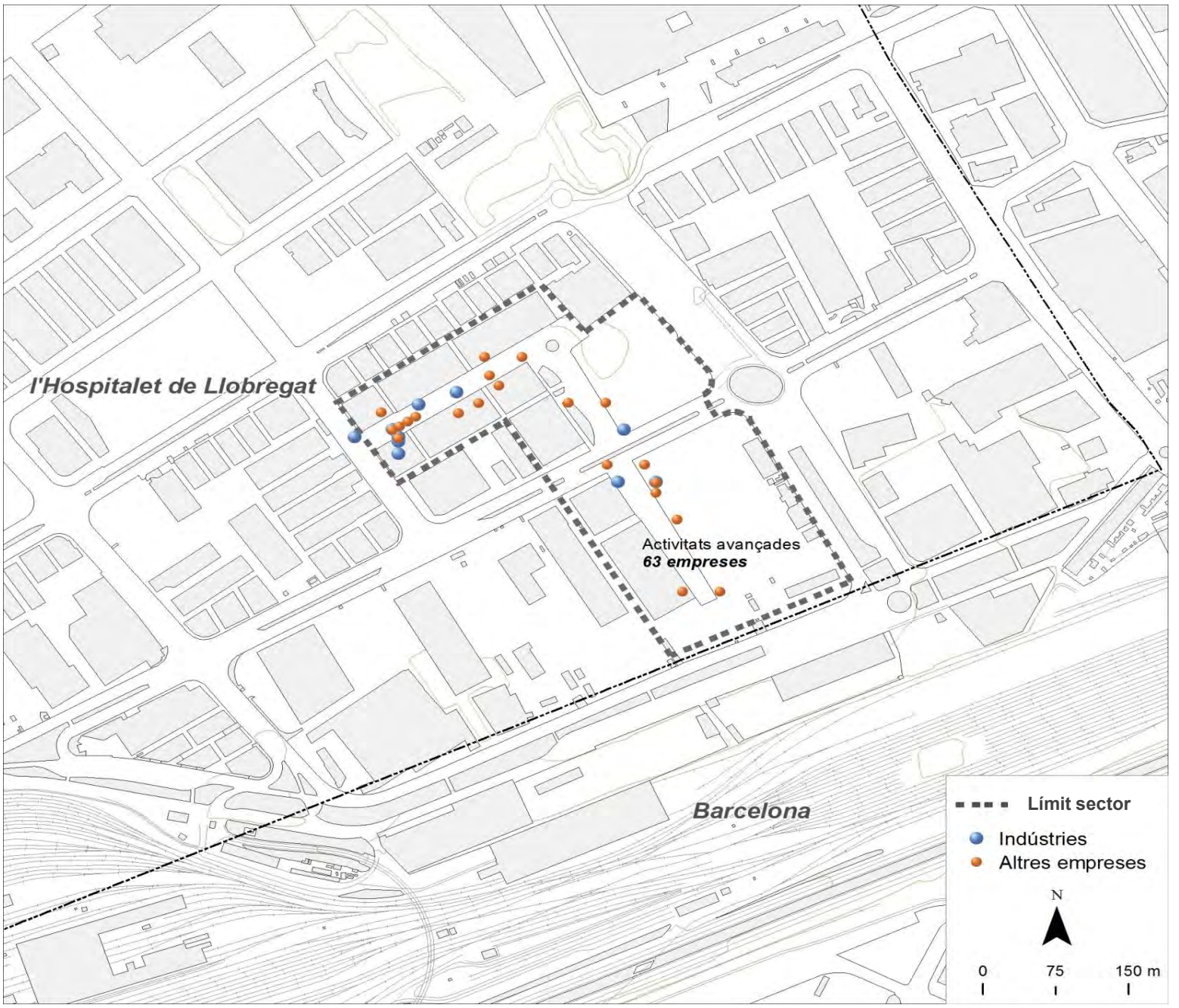

Dades bàsiques		
Superfície (hectàrees)	10,5	
Estat de la urbanització	sense urbanitzar	
Superfície total de sostre (m^2)	197.689	
Estat del sector	amb sòl pendent	
Activitat estimada		0%
Camerdata		
Nombre d'empreses	63	
Preus del sector		
Venda (preu mitjà €/m^2 construït)	0,0	
Lloguer (preu mitjà €/m^2 construït)	6,8	
Cadastre en sòl industrial		
edificis principals anteriors a 1976	0	0,0%
edificis principals de 1976 a 1995	0	0,0%
edificis principals posteriors a 1995	4	100,0%
edificis principals sense data	0	0,0%
parcel·les de menys de 800 m^2	0	0,0%
parcel·les de 800 a 2.500 m^2	0	0,0%
parcel·les de 2.500 a 10.000 m^2	1	25,0%
parcel·les de 10.000 m^2 i més	3	75,0%

Tipus d'activitat econòmica

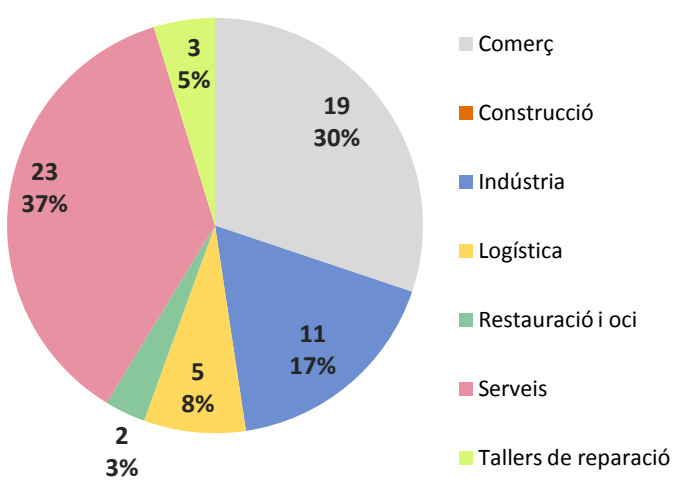

Font: Camerdata

Molins de Rei

Dades generals dels sectors

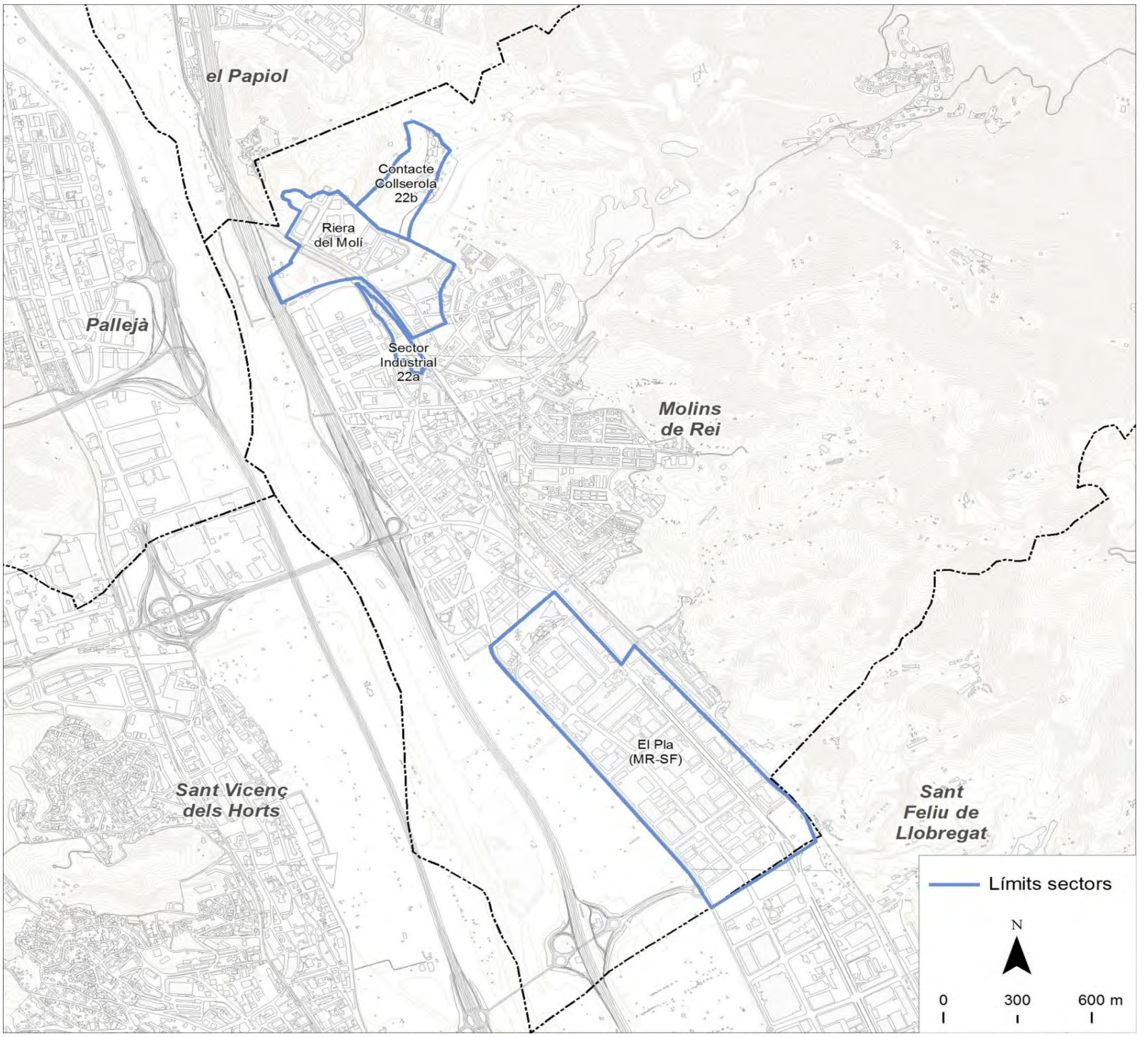

Dades bàsiques		
Superfície sól industrial (hectàrees)	118,1	
Superfície total de sostre (m^2)	216.985	
Camerdata		
Nombre d'empreses	279	
Preus dels sectors		
Venda (preu mitjà €/m^2 construït)	157	
Lloguer (preu mitjà €/m^2 construït)	1,8	
Cadastre en sòl industrial		
edificis principals anteriors a 1976	49	25,8%
edificis principals de 1976 a 1995	49	25,8%
edificis principals posteriors a 1995	75	39,5%
edificis principals sense data	17	8,9%
parcel·les de menys de 800 m^2	47	24,7%
parcel·les de 800 a 2.500 m^2	50	26,3%
parcel·les de 2.500 a 10.000 m^2	80	42,1%
parcel·les de 10.000 m^2 i més	13	6,8%

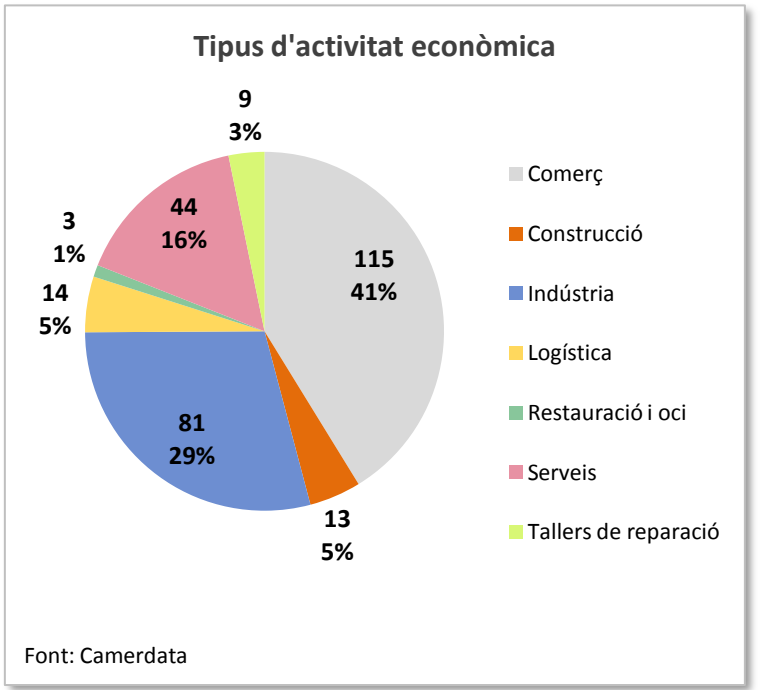

Font: Camerdata

Molins de Rei
El Pla (MR-SF)

Dades generals del sector

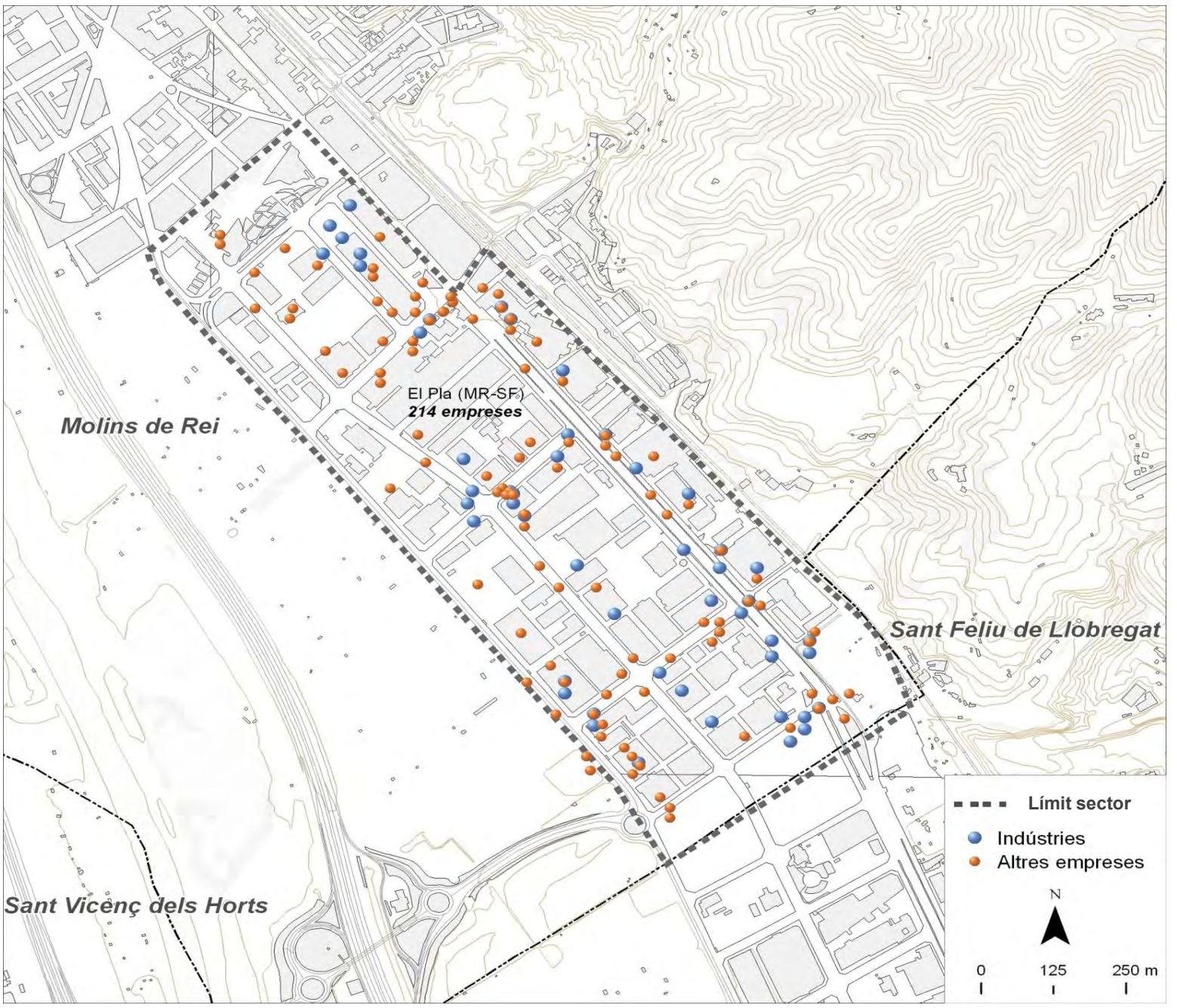

Dades bàsiques		
Superfície (hectàrees)	71,5	
Estat de la urbanització	bon estat	
Superfície total de sostre (m^2)	0	
Estat del sector	amb sòl exhaurit	
Activitat estimada		80%
Camerdata		
Nombre d'empreses	214	
Preus del sector		
Venda (preu mitjà €/m^2 construït)	628,1	
Lloguer (preu mitjà €/m^2 construït)	2,8	
Cadastre en sòl industrial		
edificis principals anteriors a 1976	20	19,0%
edificis principals de 1976 a 1995	39	37,1%
edificis principals posteriors a 1995	39	37,1%
edificis principals sense data	7	6,7%
parcel·les de menys de 800 m^2	12	11,4%
parcel·les de 800 a 2.500 m^2	24	22,9%
parcel·les de 2.500 a 10.000 m^2	61	58,1%
parcel·les de 10.000 m^2 i més	8	7,6%

Tipus d'activitat econòmica

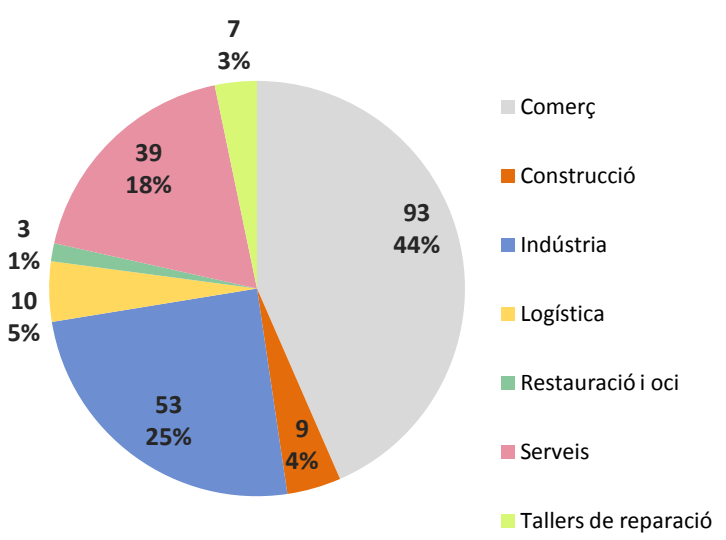

Font: Camerdata

Molins de Rei
Riera del Molí

Dades generals del sector

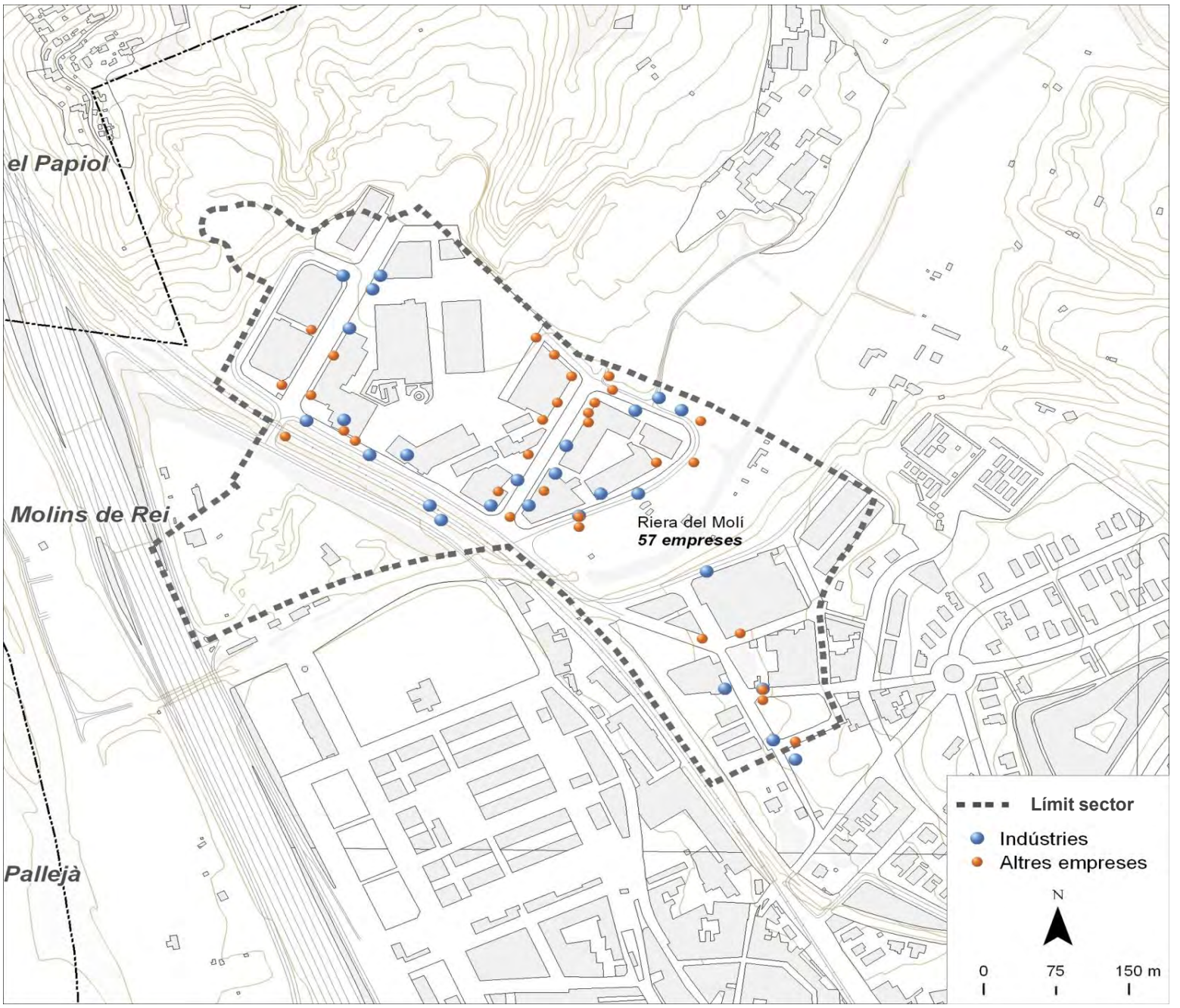

Dades bàsiques		
Superfície (hectàrees)	24,0	
Estat de la urbanització	amb deficiències	
Superfície total de sostre (m^2)	141.192	
Estat del sector	amb sòl exhaurit	
Activitat estimada		40%
Camerdata		
Nombre d'empreses	57	
Preus del sector		
Venda (preu mitjà €/m^2 construït)	0,0	
Lloguer (preu mitjà €/m^2 construït)	4,5	
Cadastre en sòl industrial		
edificis principals anteriors a 1976	11	19,3%
edificis principals de 1976 a 1995	9	15,8%
edificis principals posteriors a 1995	35	61,4%
edificis principals sense data	2	3,5%
parcel·les de menys de 800 m^2	27	47,4%
parcel·les de 800 a 2.500 m^2	18	31,6%
parcel·les de 2.500 a 10.000 m^2	10	17,5%
parcel·les de 10.000 m^2 i més	2	3,5%

Tipus d'activitat econòmica

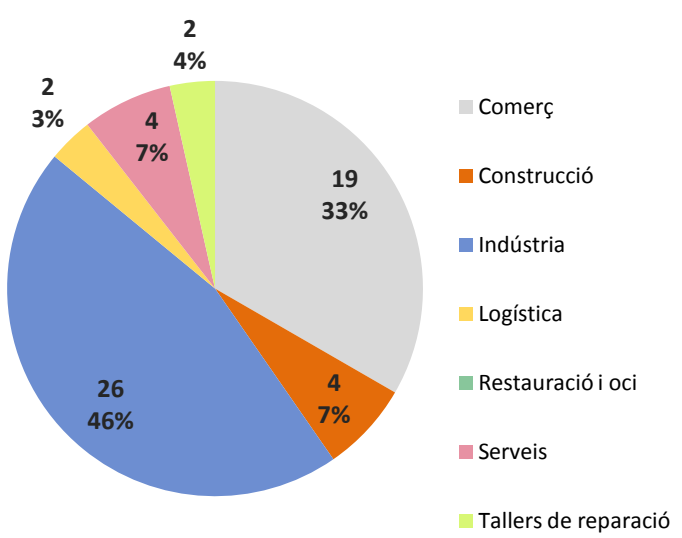

Font: Camerdata

Molins de Rei
Contacte Collserola 22b

Dades generals del sector

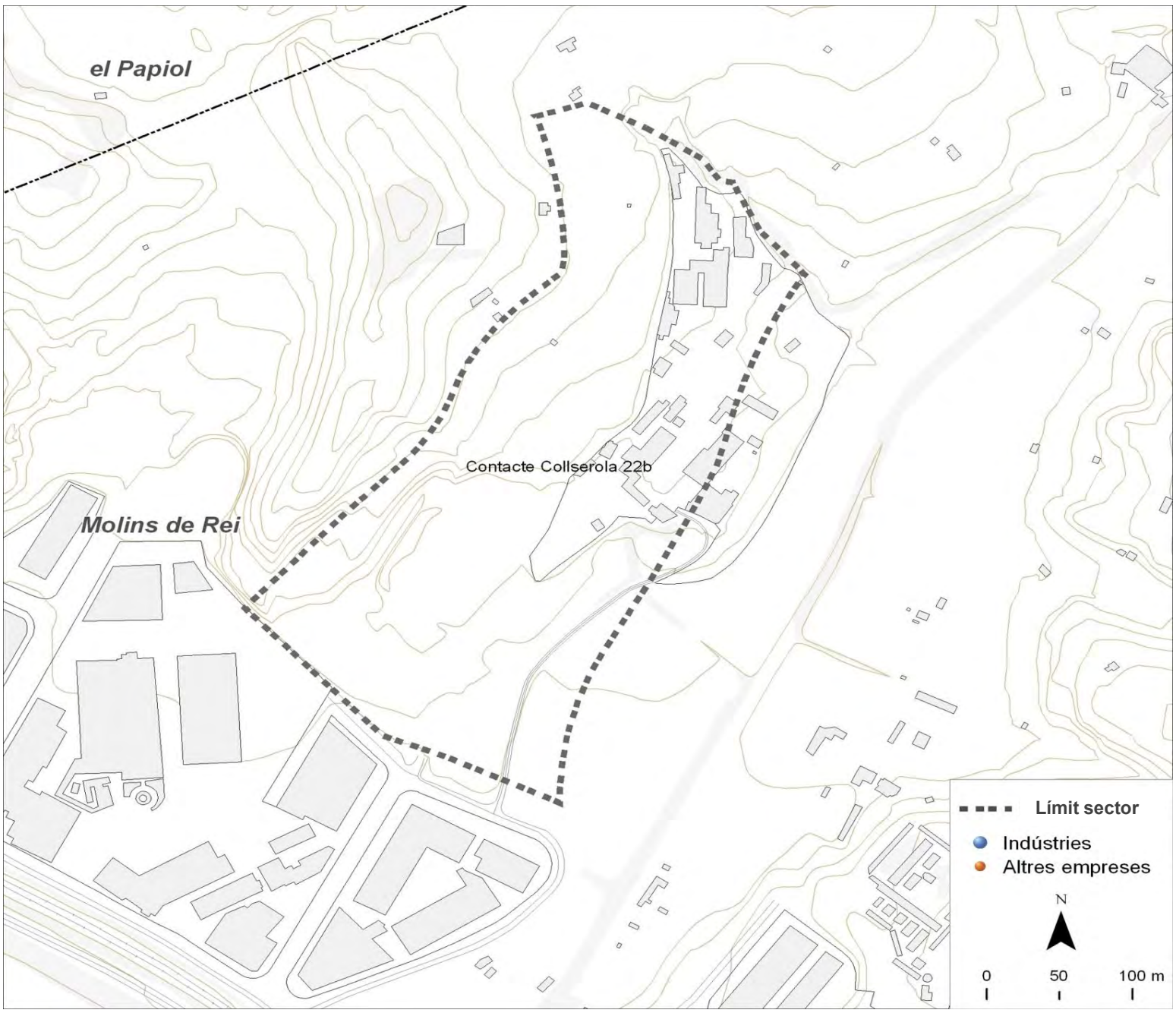

Dades bàsiques		
Superfície (hectàrees)	20,7	
Estat de la urbanització	molt deficient	
Superfície total de sostre (m^2)	75.793	
Estat del sector	amb sòl exhaurit	
Activitat estimada		70%
Camerdata		
Nombre d'empreses	0	
Preus del sector		
Venda (preu mitjà €/m^2 construït)	0,0	
Lloguer (preu mitjà €/m^2 construït)	0,0	
Cadastre en sòl industrial		
edificis principals anteriors a 1976	5	41,7%
edificis principals de 1976 a 1995	0	0,0%
edificis principals posteriors a 1995	0	0,0%
edificis principals sense data	7	58,3%
parcel·les de menys de 800 m^2	0	0,0%
parcel·les de 800 a 2.500 m^2	2	16,7%
parcel·les de 2.500 a 10.000 m^2	7	58,3%
parcel·les de 10.000 m^2 i més	3	25,0%

Tipus d'activitat econòmica

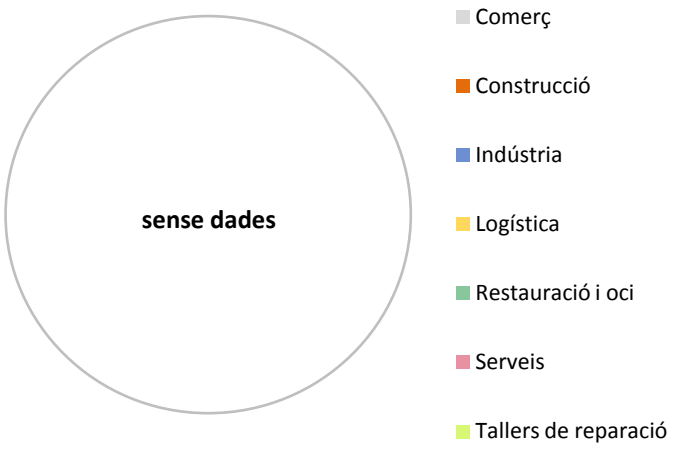

Font: Camerdata

Molins de Rei
Sector Industrial 22a

Dades generals del sector

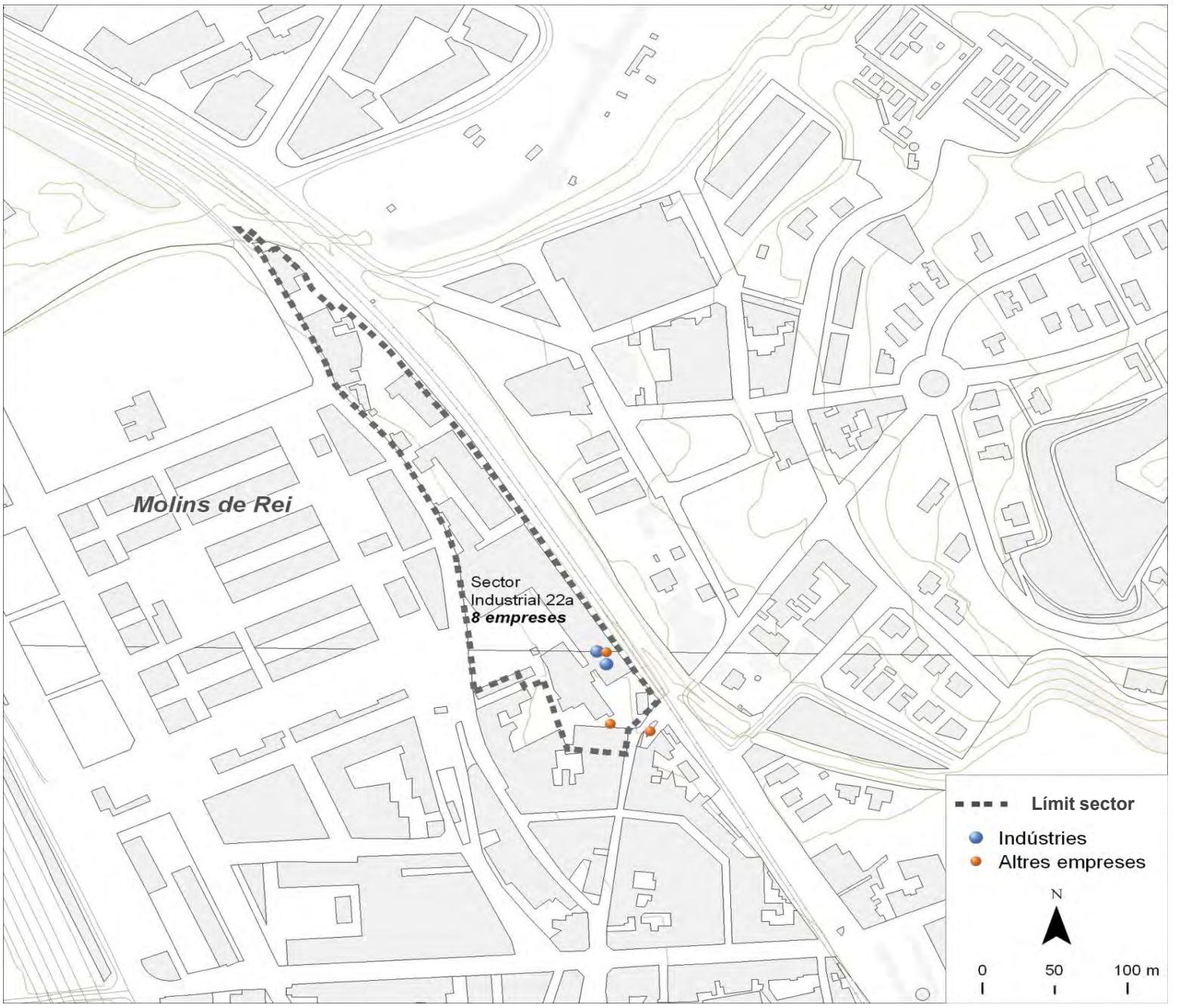

Dades bàsiques		
Superfície (hectàrees)	2,0	
Estat de la urbanització	amb deficiències	
Superfície total de sostre (m^2)	0	
Estat del sector	amb sòl exhaurit	
Activitat estimada		40%
Camerdata		
Nombre d'empreses	8	
Preus del sector		
Venda (preu mitjà €/m^2 construït)	0,0	
Lloguer (preu mitjà €/m^2 construït)	0,0	
Cadastre en sòl industrial		
edificis principals anteriors a 1976	13	81,3%
edificis principals de 1976 a 1995	1	6,3%
edificis principals posteriors a 1995	1	6,3%
edificis principals sense data	1	6,3%
parcel·les de menys de 800 m^2	8	50,0%
parcel·les de 800 a 2.500 m^2	6	37,5%
parcel·les de 2.500 a 10.000 m^2	2	12,5%
parcel·les de 10.000 m^2 i més	0	0,0%

Tipus d'activitat econòmica

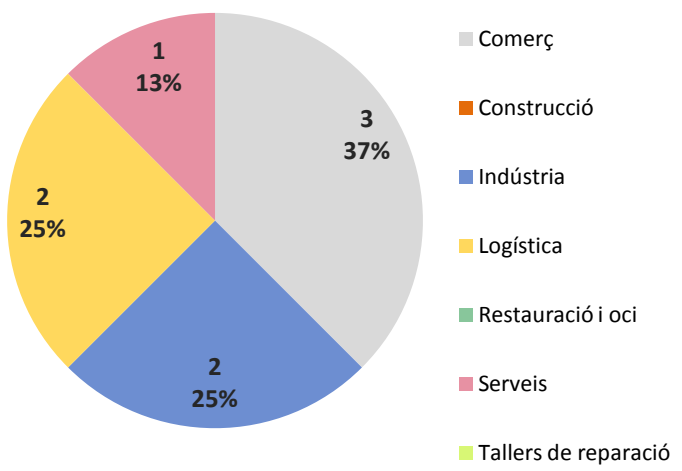

Font: Camerdata

Montcada i Reixac

Dades generals dels sectors

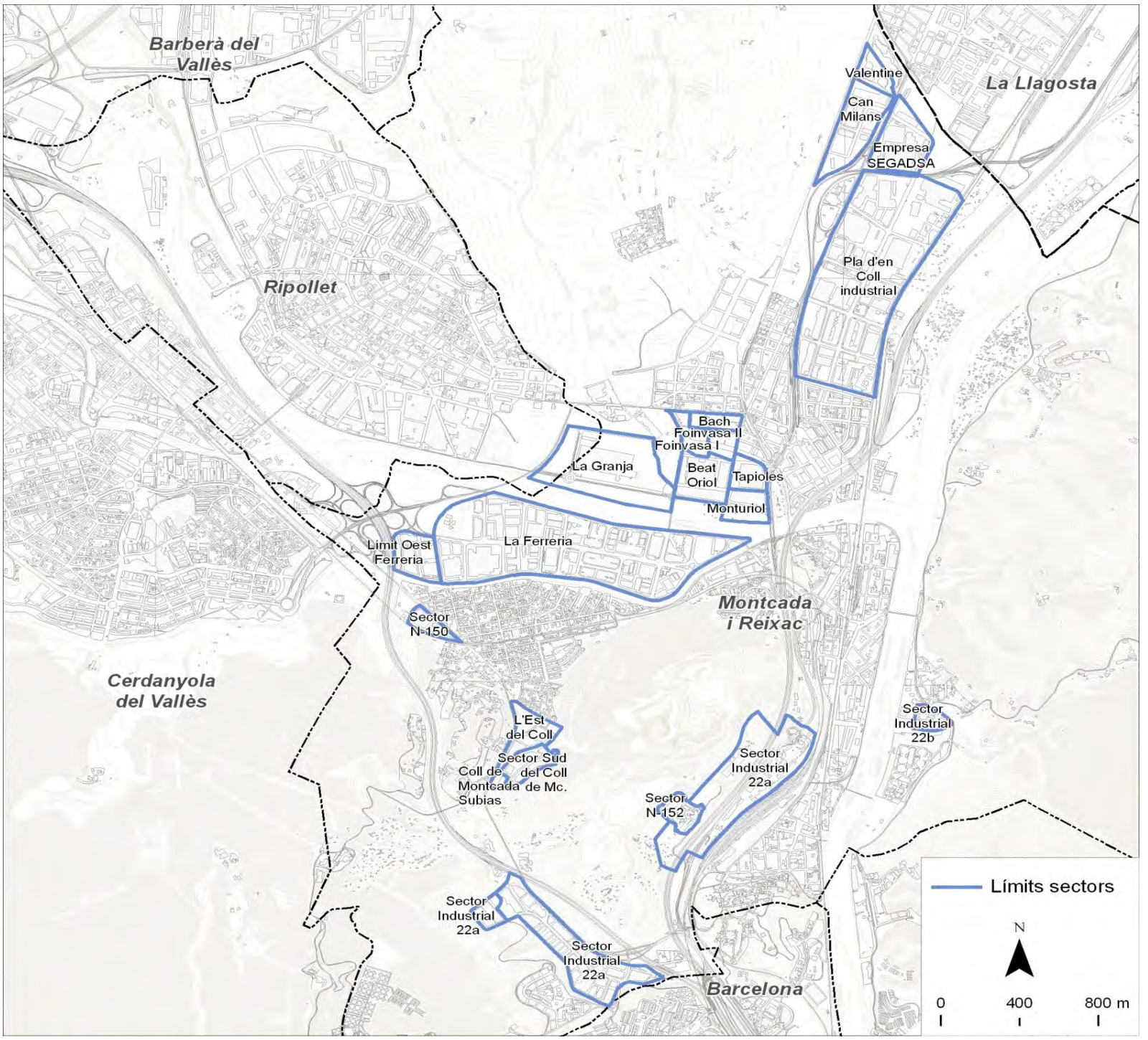

Dades bàsiques		
Superfície sól industrial (hectàrees)	267,2	
Superfície total de sostre (m^2)	2.287.310	
Camerdata		
Nombre d'empreses	666	
Preus dels sectors		
Venda (preu mitjà €/m^2 construït)	316	
Lloguer (preu mitjà €/m^2 construït)	2,0	
Cadastre en sòl industrial		
edificis principals anteriors a 1976	55	15,4%
edificis principals de 1976 a 1995	163	45,5%
edificis principals posteriors a 1995	114	31,8%
edificis principals sense data	26	7,3%
parcel·les de menys de 800 m^2	93	26,0%
parcel·les de 800 a 2.500 m^2	98	27,4%
parcel·les de 2.500 a 10.000 m^2	127	35,5%
parcel·les de 10.000 m^2 i més	40	11,2%

Tipus d'activitat econòmica

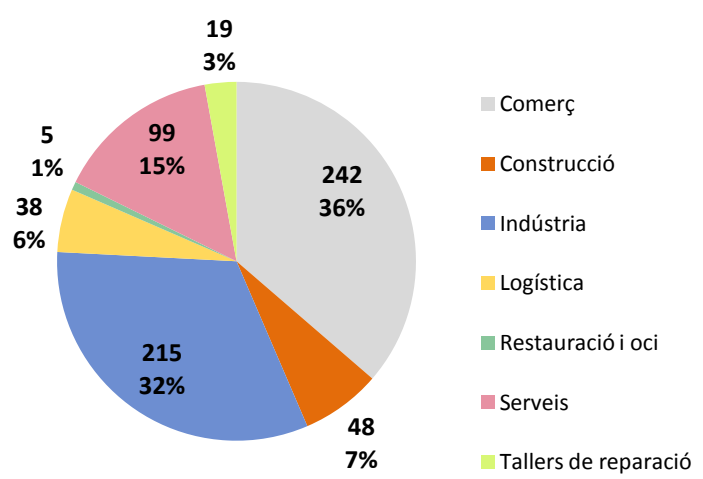

Font: Camerdata

Montcada i Reixac
La Granja

Dades generals del sector

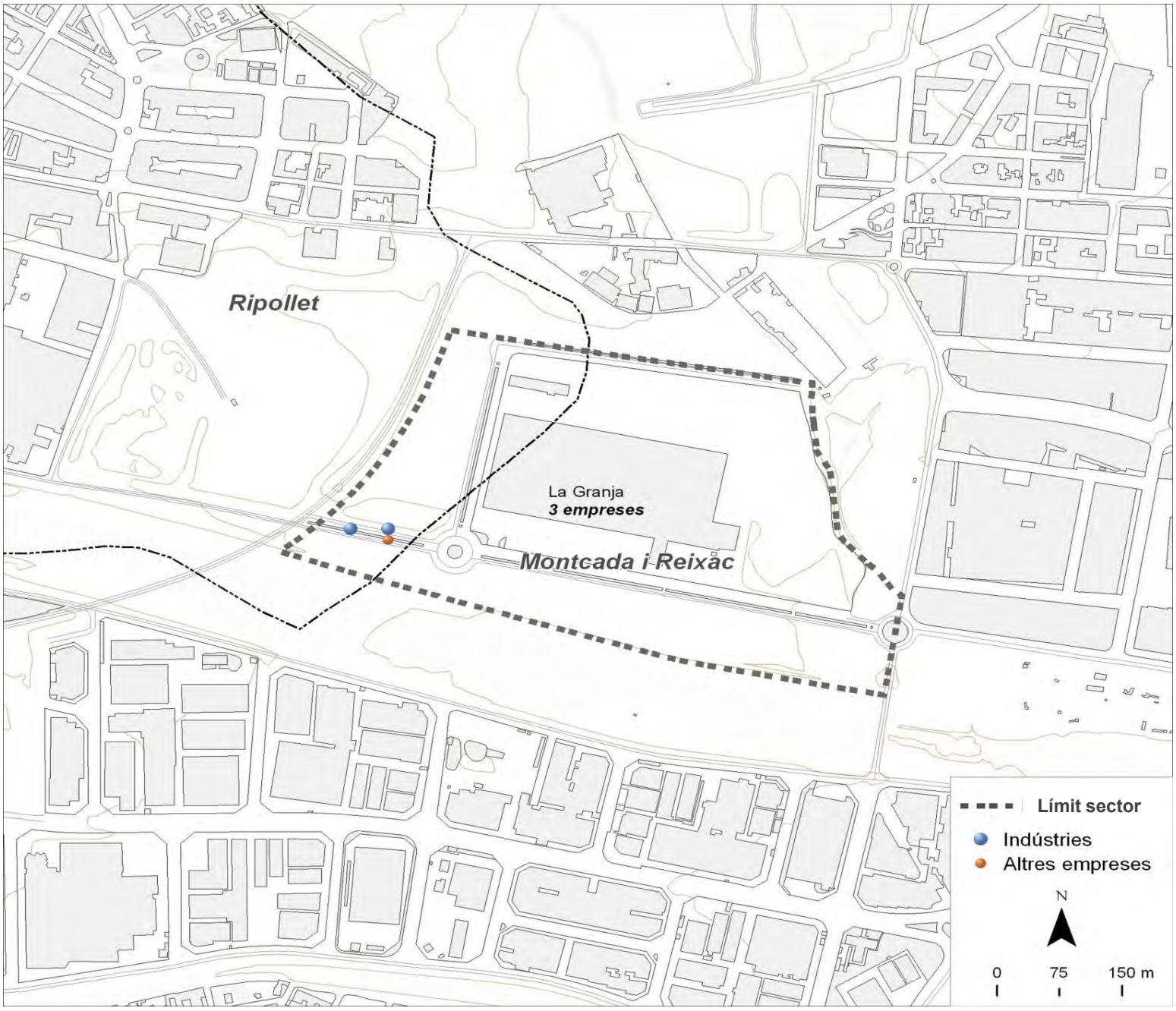

Dades bàsiques		
Superfície (hectàrees)	22,0	
Estat de la urbanització	adequat	
Superfície total de sostre (m^2)	66.880	
Estat del sector	amb sòl exhaurit	
Activitat estimada		100%
Camerdata		
Nombre d'empreses	3	
Preus del sector		
Venda (preu mitjà €/m^2 construït)	0,0	
Lloguer (preu mitjà €/m^2 construït)	0,0	
Cadastre en sòl industrial		
edificis principals anteriors a 1976	0	0,0%
edificis principals de 1976 a 1995	0	0,0%
edificis principals posteriors a 1995	1	7,7%
edificis principals sense data	12	92,3%
parcel·les de menys de 800 m^2	0	0,0%
parcel·les de 800 a 2.500 m^2	12	92,3%
parcel·les de 2.500 a 10.000 m^2	0	0,0%
parcel·les de 10.000 m^2 i més	1	7,7%

Tipus d'activitat econòmica

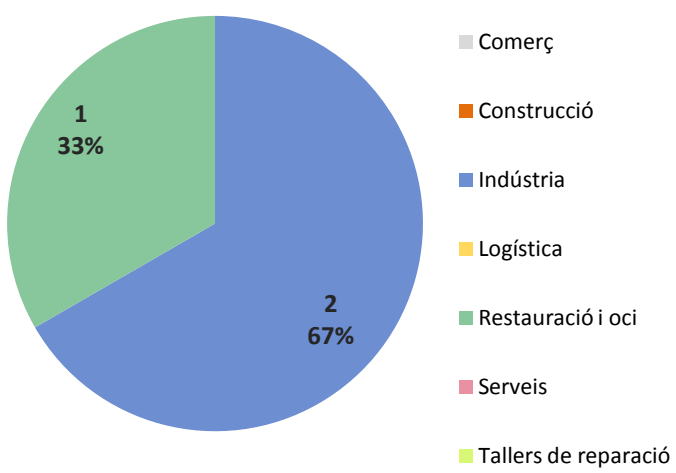

Font: Camerdata

Montcada i Reixac
Can Milans

Dades generals del sector

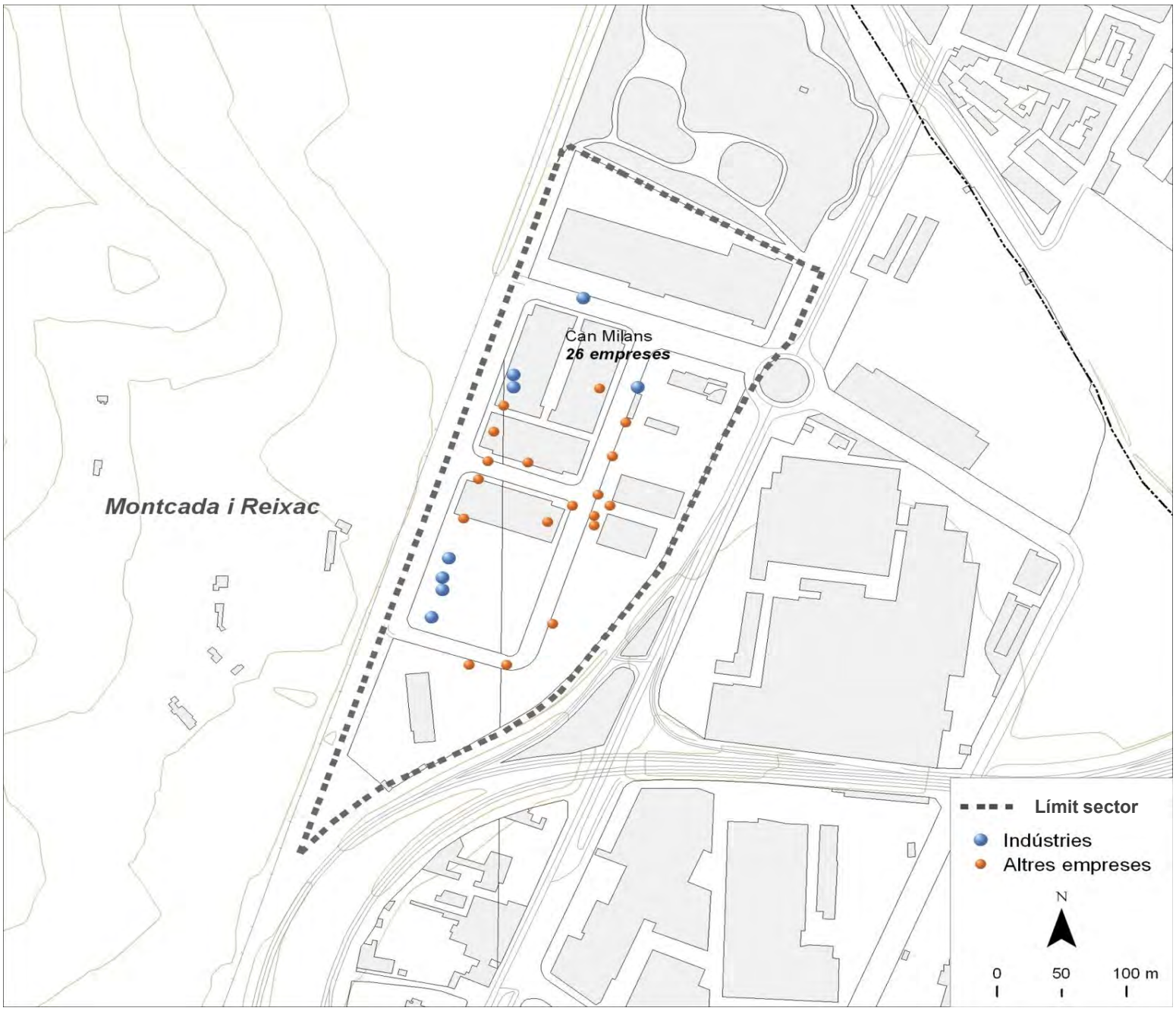

Dades bàsiques		
Superfície (hectàrees)	14,8	
Estat de la urbanització	adequat	
Superfície total de sostre (m^2)	90.112	
Estat del sector	amb sòl exhaurit	
Activitat estimada		75%
Camerdata		
Nombre d'empreses	26	
Preus del sector		
Venda (preu mitjà €/m^2 construït)	960,5	
Lloguer (preu mitjà €/m^2 construït)	2,5	
Cadastre en sòl industrial		
edificis principals anteriors a 1976	0	0,0%
edificis principals de 1976 a 1995	0	0,0%
edificis principals posteriors a 1995	14	73,7%
edificis principals sense data	5	26,3%
parcel·les de menys de 800 m^2	5	26,3%
parcel·les de 800 a 2.500 m^2	3	15,8%
parcel·les de 2.500 a 10.000 m^2	9	47,4%
parcel·les de 10.000 m^2 i més	2	10,5%

Tipus d'activitat econòmica

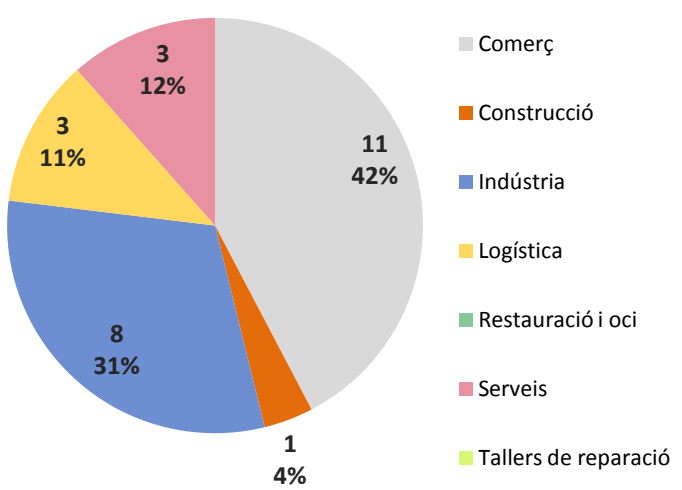

Font: Camerdata

Montcada i Reixac
L'Est del Coll

Dades generals del sector

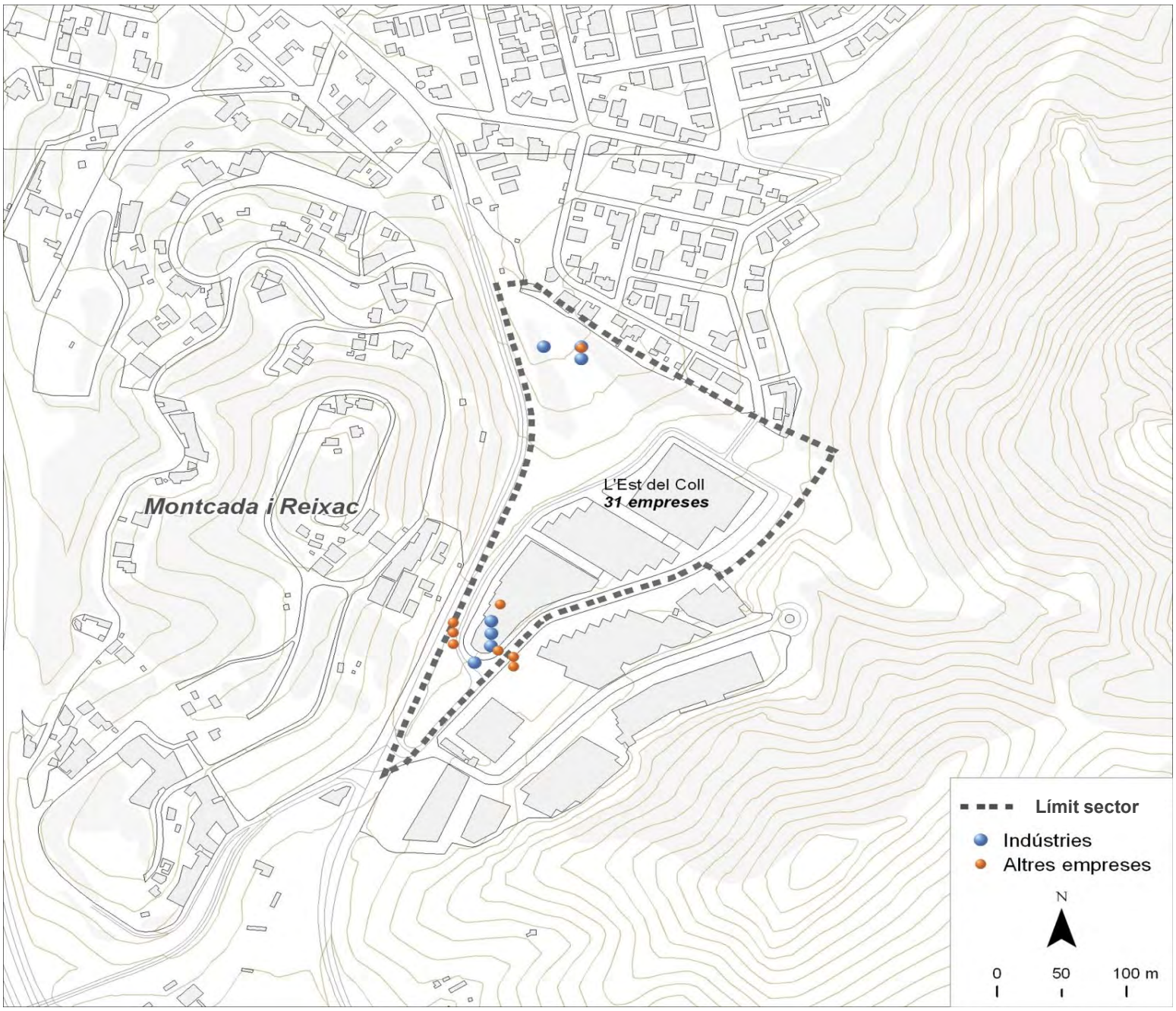

Dades bàsiques		
Superfície (hectàrees)	5,0	
Estat de la urbanització	adequat	
Superfície total de sostre (m^2)	16.814	
Estat del sector	amb sòl exhaurit	
Activitat estimada		90%
Camerdata		
Nombre d'empreses	31	
Preus del sector		
Venda (preu mitjà €/m^2 construït)	0,0	
Lloguer (preu mitjà €/m^2 construït)	2,9	
Cadastre en sòl industrial		
edificis principals anteriors a 1976	0	0,0%
edificis principals de 1976 a 1995	1	33,3%
edificis principals posteriors a 1995	2	66,7%
edificis principals sense data	0	0,0%
parcel·les de menys de 800 m^2	0	0,0%
parcel·les de 800 a 2.500 m^2	0	0,0%
parcel·les de 2.500 a 10.000 m^2	3	100,0%
parcel·les de 10.000 m^2 i més	0	0,0%

Tipus d'activitat econòmica

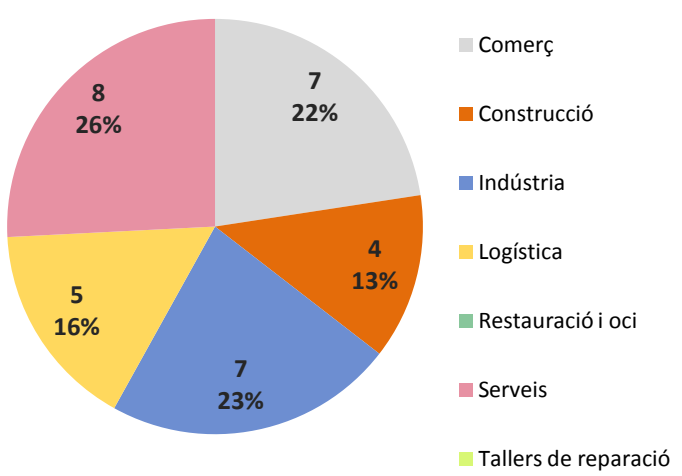

Font: Camerdata

Montcada i Reixac
Bach

Dades generals del sector

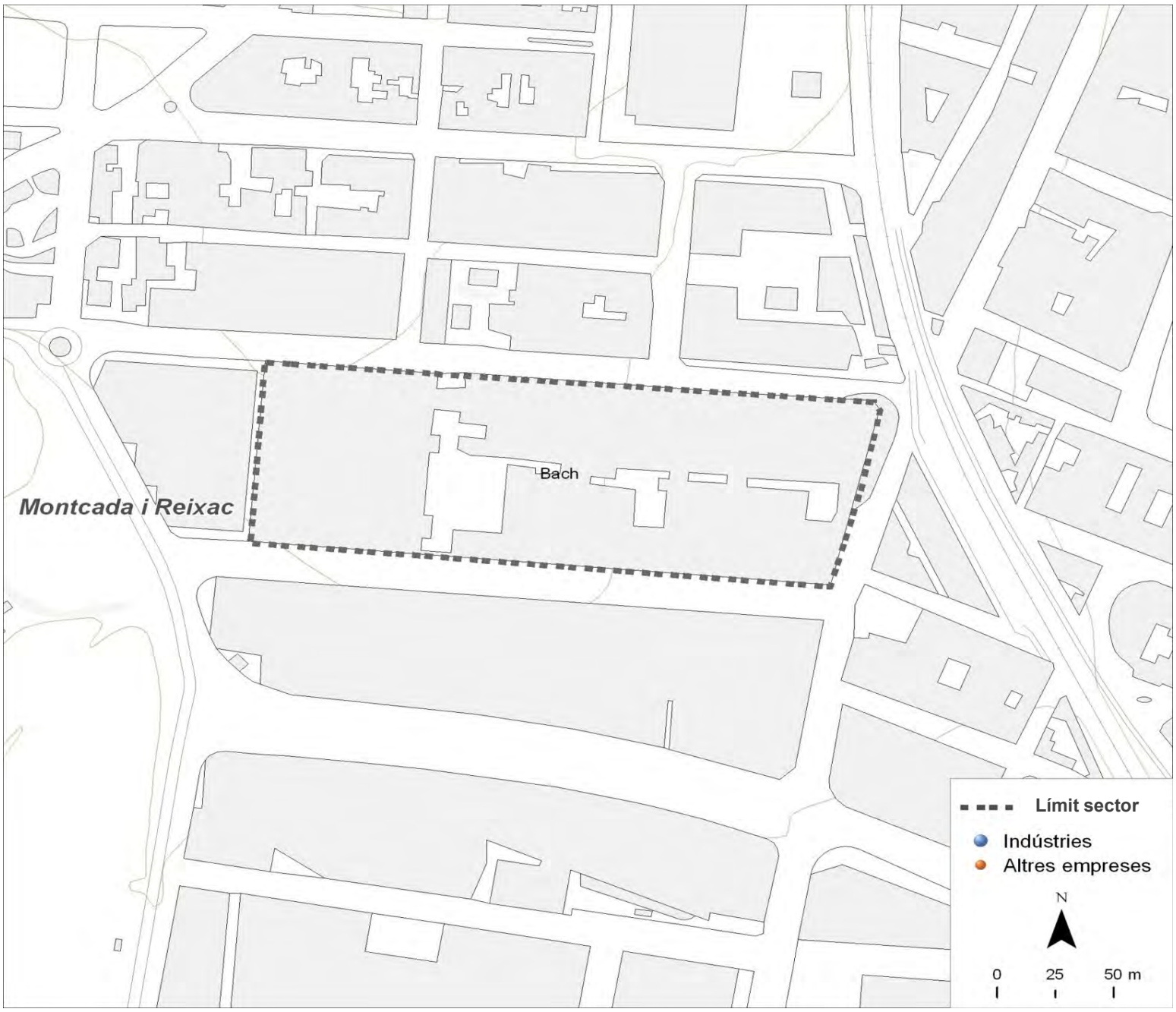

Dades bàsiques		
Superfície (hectàrees)	2,3	
Estat de la urbanització	adequat	
Superfície total de sostre (m^2)	42.044	
Estat del sector	amb sòl exhaurit	
Activitat estimada		100%
Camerdata		
Nombre d'empreses	0	
Preus del sector		
Venda (preu mitjà €/m^2 construït)	0,0	
Lloguer (preu mitjà €/m^2 construït)	3,0	
Cadastre en sòl industrial		
edificis principals anteriors a 1976	2	100,0%
edificis principals de 1976 a 1995	0	0,0%
edificis principals posteriors a 1995	0	0,0%
edificis principals sense data	0	0,0%
parcel·les de menys de 800 m^2	0	0,0%
parcel·les de 800 a 2.500 m^2	0	0,0%
parcel·les de 2.500 a 10.000 m^2	1	50,0%
parcel·les de 10.000 m^2 i més	1	50,0%

Tipus d'activitat econòmica

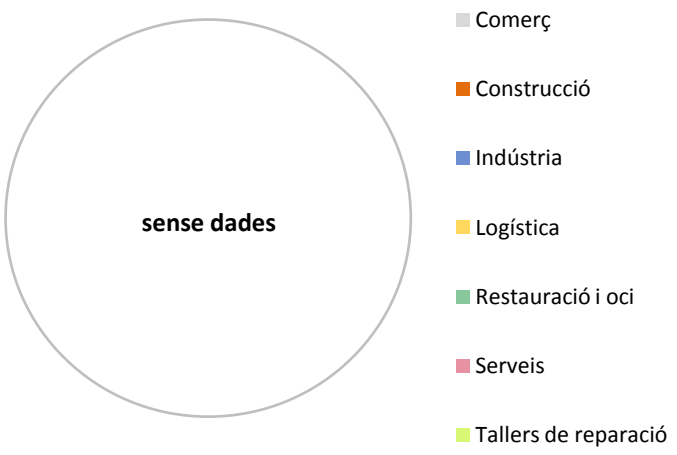

Font: Camerdata

Montcada i Reixac
La Ferreria

Dades generals del sector

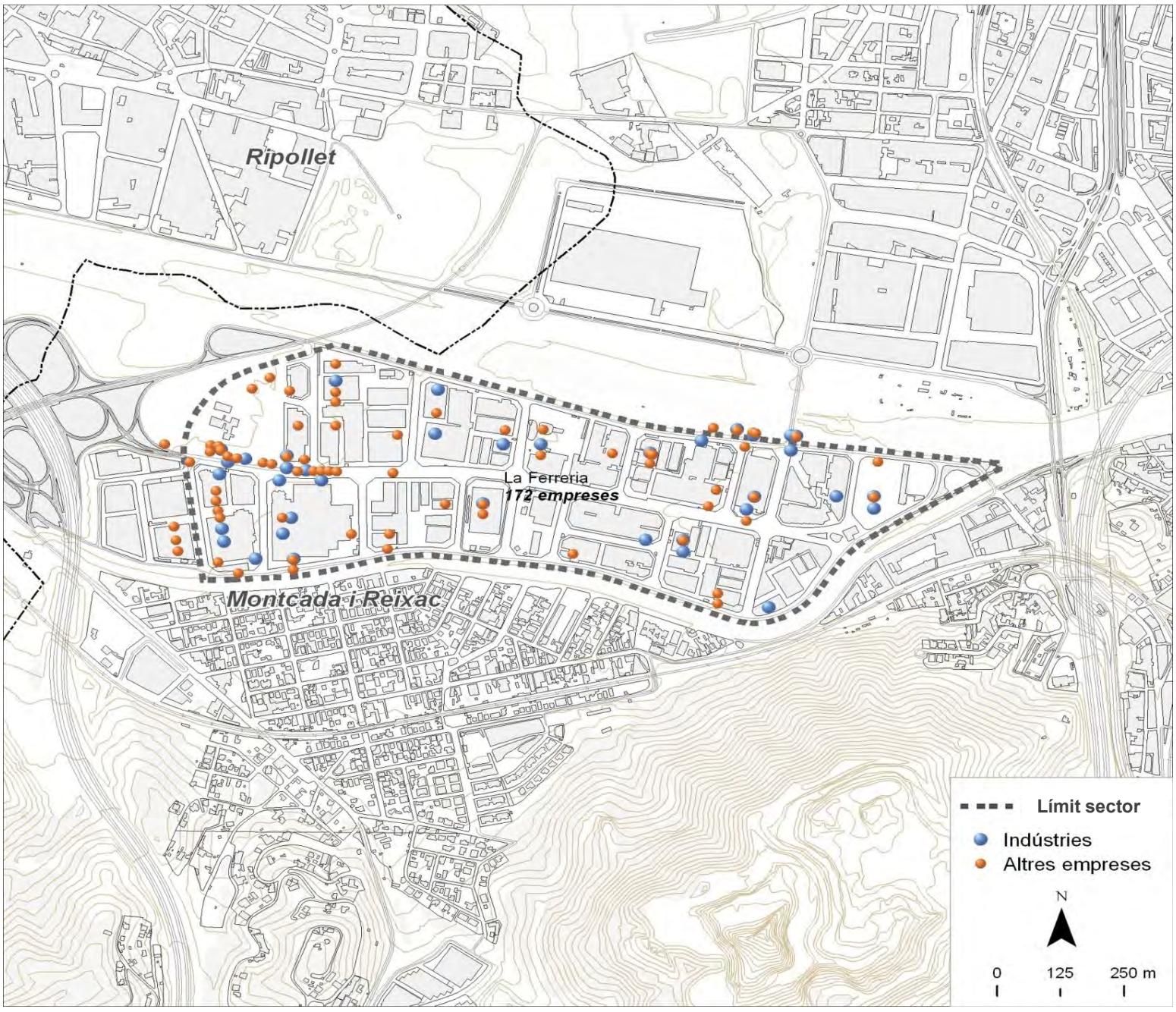

Dades bàsiques		
Superfície (hectàrees)	58,0	
Estat de la urbanització	amb deficiències	
Superfície total de sostre (m^2)	523.070	
Estat del sector	amb sòl exhaurit	
Activitat estimada		90%
Camerdata		
Nombre d'empreses	172	
Preus del sector		
Venda (preu mitjà €/m^2 construït)	909,0	
Lloguer (preu mitjà €/m^2 construït)	4,1	
Cadastre en sòl industrial		
edificis principals anteriors a 1976	2	2,6%
edificis principals de 1976 a 1995	59	76,6%
edificis principals posteriors a 1995	15	19,5%
edificis principals sense data	1	1,3%
parcel·les de menys de 800 m^2	2	2,6%
parcel·les de 800 a 2.500 m^2	26	33,8%
parcel·les de 2.500 a 10.000 m^2	43	55,8%
parcel·les de 10.000 m^2 i més	6	7,8%

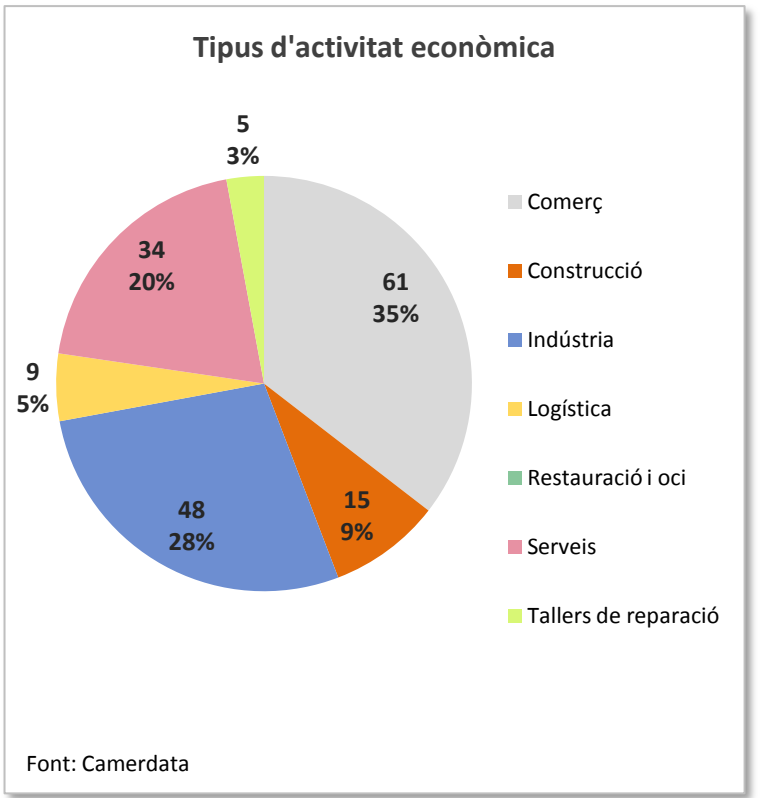

Montcada i Reixac
Sector N-150

Dades generals del sector

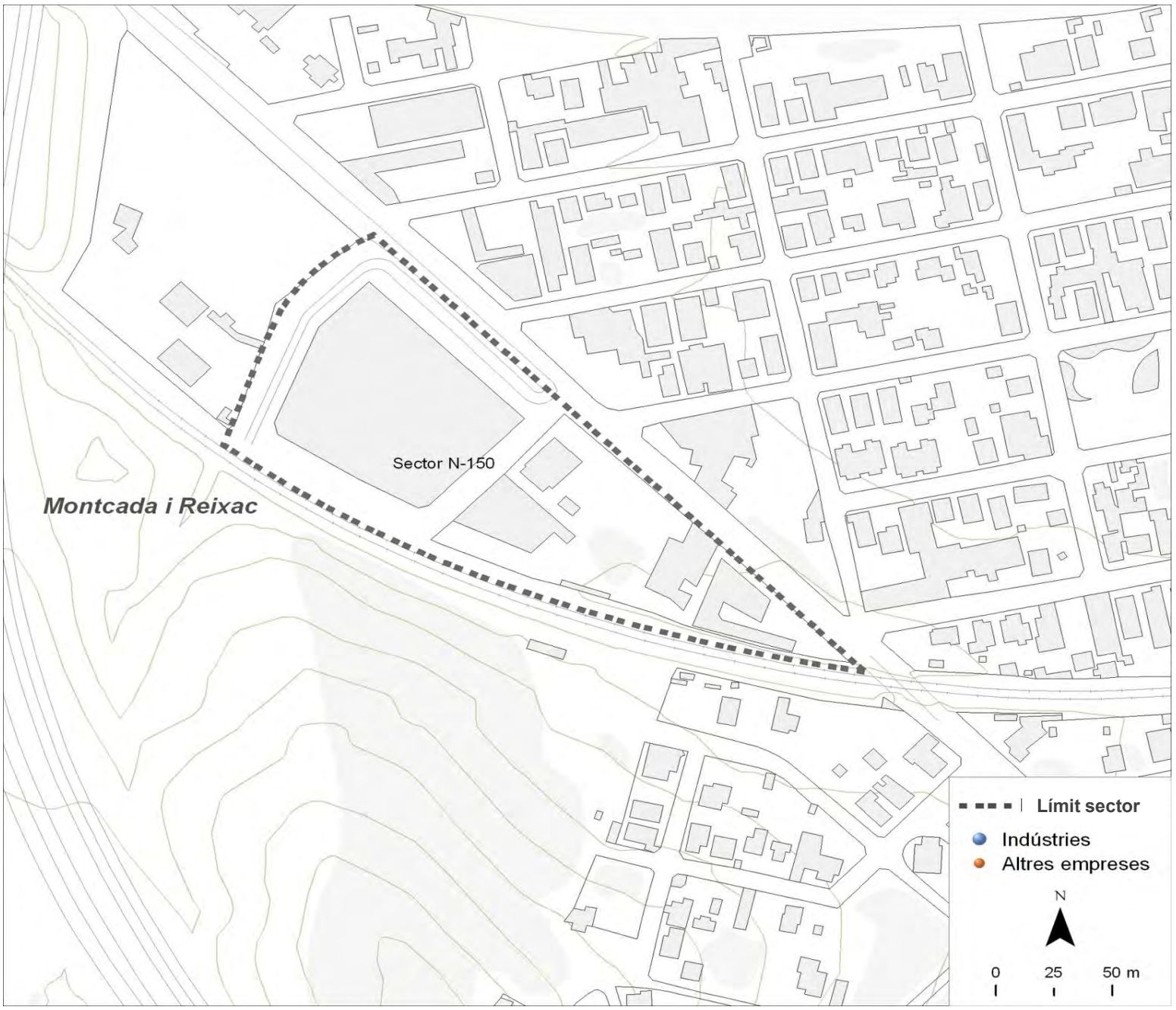

Dades bàsiques		
Superfície (hectàrees)	2,1	
Estat de la urbanització	amb deficiències	
Superfície total de sostre (m^2)	14.300	
Estat del sector	amb sòl exhaurit	
Activitat estimada		50%
Camerdata		
Nombre d'empreses	0	
Preus del sector		
Venda (preu mitjà €/m^2 construït)	844,2	
Lloguer (preu mitjà €/m^2 construït)	4,3	
Cadastre en sòl industrial		
edificis principals anteriors a 1976	0	0,0%
edificis principals de 1976 a 1995	3	100,0%
edificis principals posteriors a 1995	0	0,0%
edificis principals sense data	0	0,0%
parcel·les de menys de 800 m^2	1	33,3%
parcel·les de 800 a 2.500 m^2	1	33,3%
parcel·les de 2.500 a 10.000 m^2	1	33,3%
parcel·les de 10.000 m^2 i més	0	0,0%

Tipus d'activitat econòmica

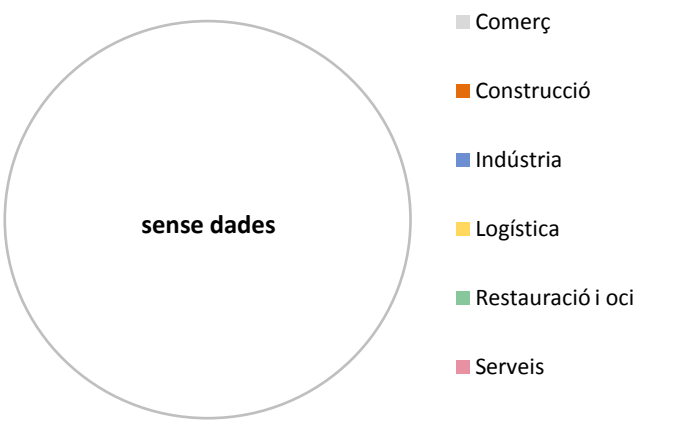

Font: Camerdata

Montcada i Reixac
Foinvasa I

Dades generals del sector

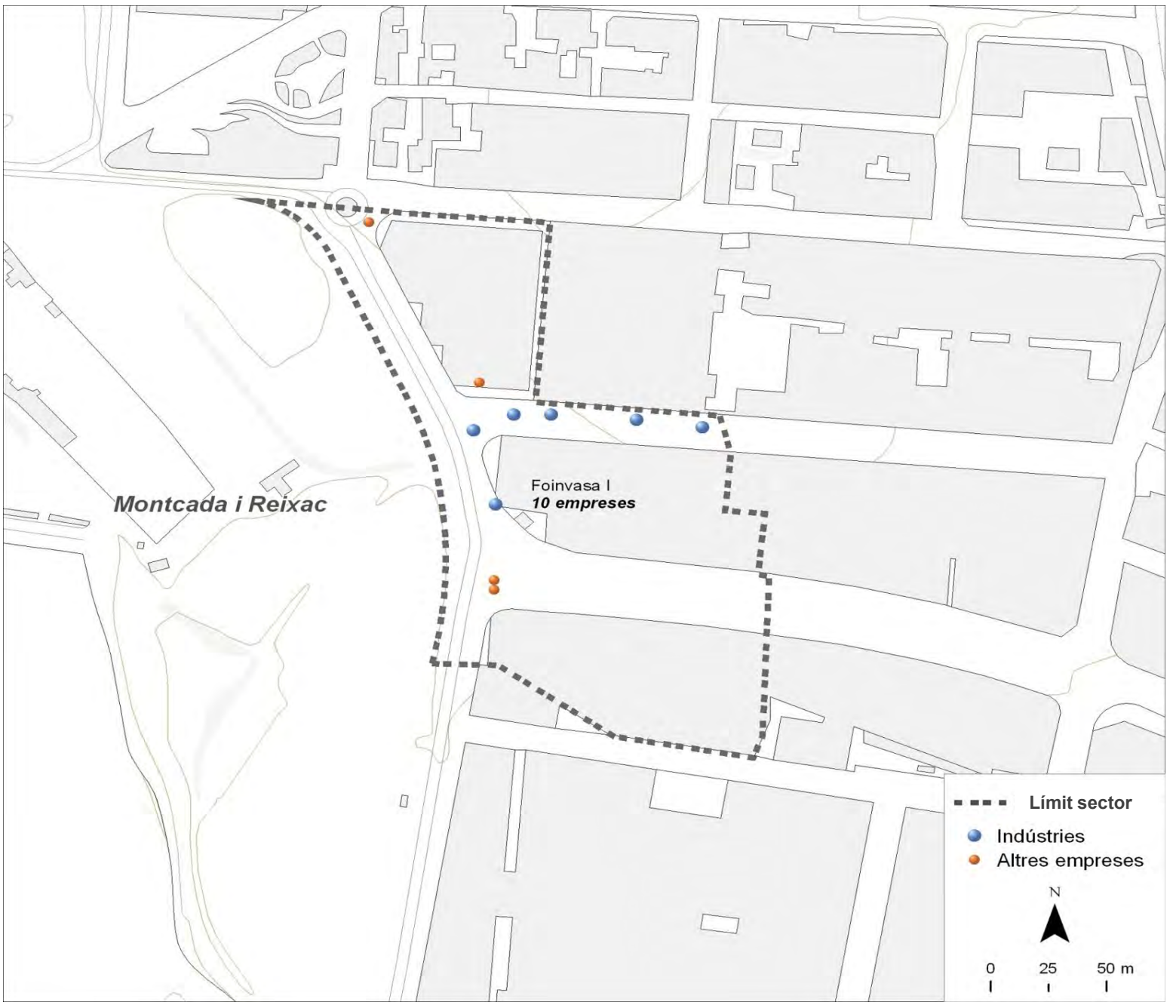

Dades bàsiques		
Superfície (hectàrees)	11,5	
Estat de la urbanització	adequat	
Superfície total de sostre (m^2)	206.100	
Estat del sector	amb sòl exhaurit	
Activitat estimada		50%
Camerdata		
Nombre d'empreses	10	
Preus del sector		
Venda (preu mitjà €/m^2 construït)	0,0	
Lloguer (preu mitjà €/m^2 construït)	0,0	
Cadastre en sòl industrial		
edificis principals anteriors a 1976	0	0,0%
edificis principals de 1976 a 1995	3	100,0%
edificis principals posteriors a 1995	0	0,0%
edificis principals sense data	0	0,0%
parcel·les de menys de 800 m^2	0	0,0%
parcel·les de 800 a 2.500 m^2	0	0,0%
parcel·les de 2.500 a 10.000 m^2	3	100,0%
parcel·les de 10.000 m^2 i més	0	0,0%

Tipus d'activitat econòmica

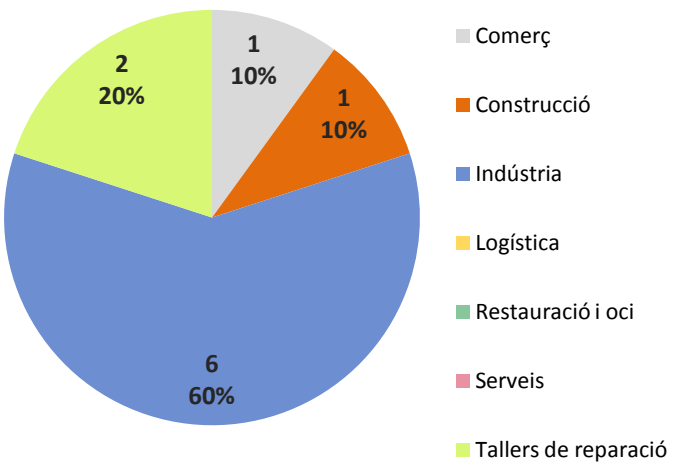

Font: Camerdata

Montcada i Reixac
Beat Oriol

Dades generals del sector

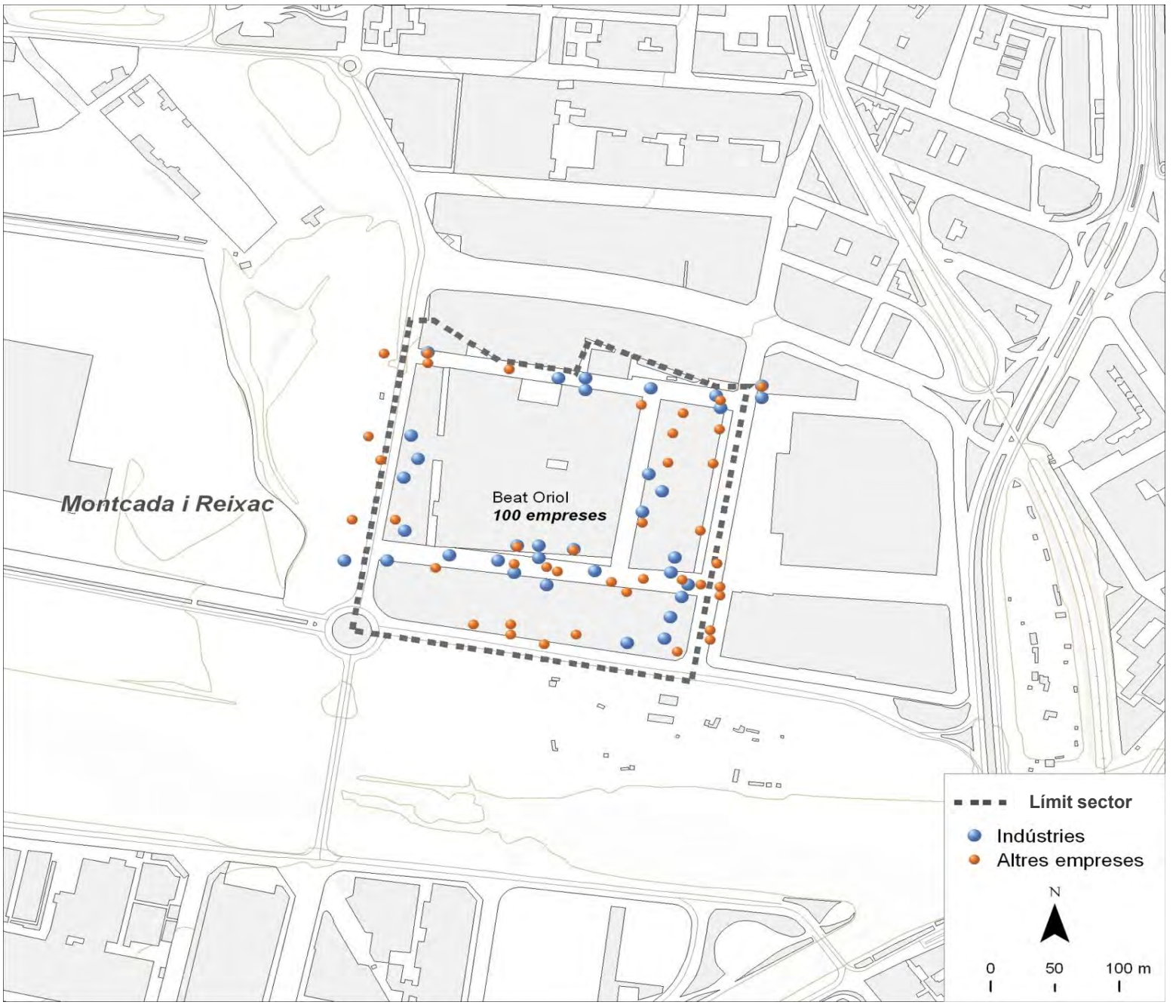

Dades bàsiques		
Superfície (hectàrees)	7,0	
Estat de la urbanització	adequat	
Superfície total de sostre (m^2)	144.548,0	
Estat del sector	amb sòl exhaurit	
Activitat estimada	50,0	50%
Camerdata		
Nombre d'empreses	100,0	
Preus del sector		
Venda (preu mitjà €/m^2 construït)	909,1	
Lloguer (preu mitjà €/m^2 construït)	2,5	
Cadastre en sòl industrial	0,0	
edificis principals anteriors a 1976	1,0	8,3%
edificis principals de 1976 a 1995	4,0	33,3%
edificis principals posteriors a 1995	7,0	58,3%
edificis principals sense data	0,0	0,0%
parcel·les de menys de 800 m^2	2,0	16,7%
parcel·les de 800 a 2.500 m^2	3,0	25,0%
parcel·les de 2.500 a 10.000 m^2	6,0	50,0%
parcel·les de 10.000 m^2 i més	1,0	8,3%

Tipus d'activitat econòmica

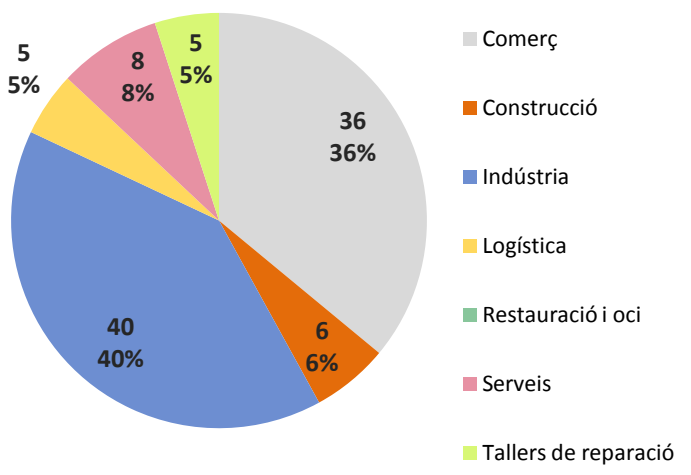

Font: Camerdata

Montcada i Reixac
Sector Industrial 22a

Dades generals del sector

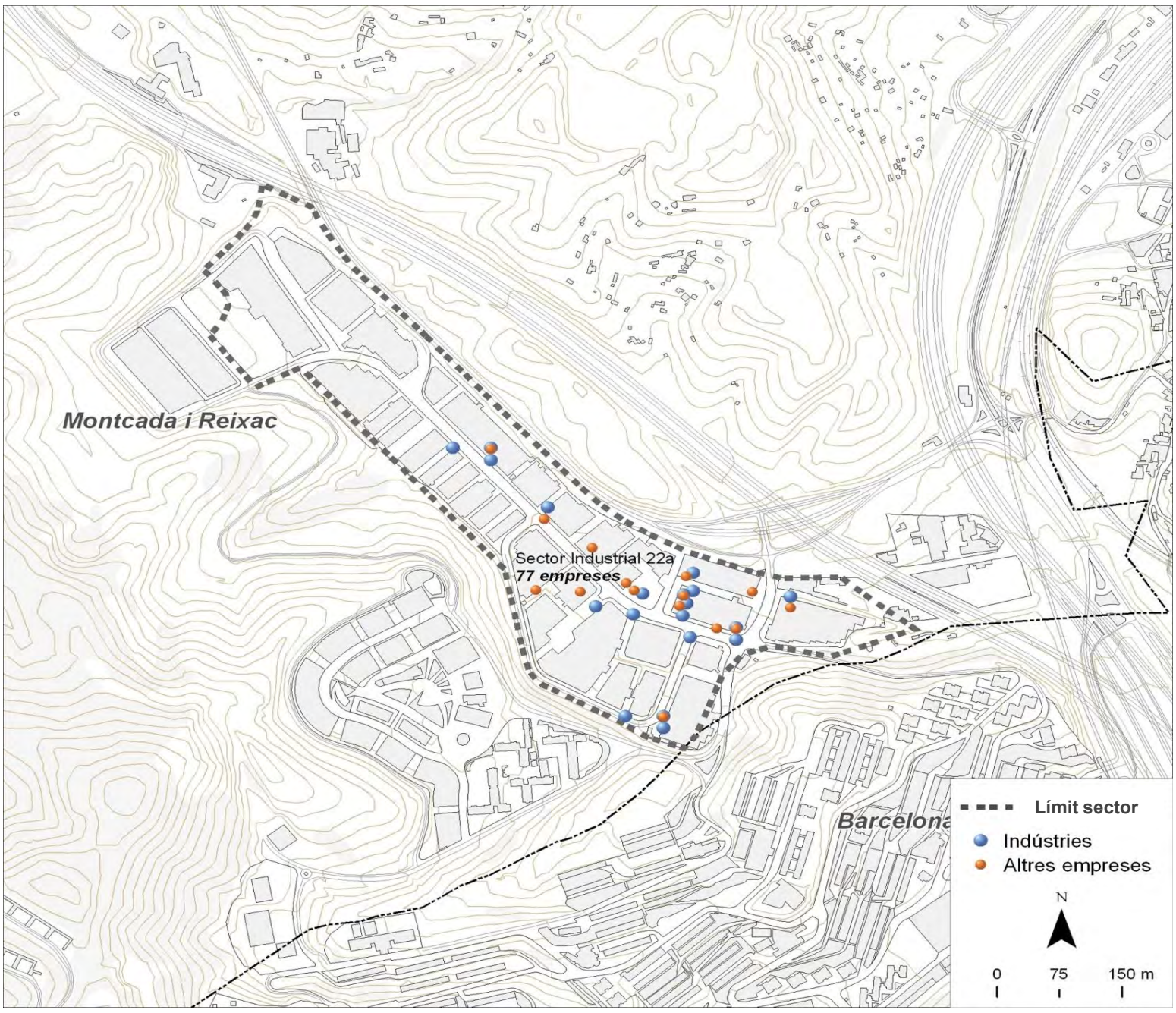

Dades bàsiques		
Superfície (hectàrees)	16,3	
Estat de la urbanització	amb deficiències	
Superfície total de sostre (m^2)	0	
Estat del sector	amb sòl exhaurit	
Activitat estimada		50%
Camerdata		
Nombre d'empreses	77	
Preus del sector		
Venda (preu mitjà €/m^2 construït)	1.000,0	
Lloguer (preu mitjà €/m^2 construït)	2,7	
Cadastre en sòl industrial		
edificis principals anteriors a 1976	31	50,8%
edificis principals de 1976 a 1995	25	41,0%
edificis principals posteriors a 1995	3	4,9%
edificis principals sense data	2	3,3%
parcel·les de menys de 800 m^2	13	21,3%
parcel·les de 800 a 2.500 m^2	29	47,5%
parcel·les de 2.500 a 10.000 m^2	15	24,6%
parcel·les de 10.000 m^2 i més	4	6,6%

Tipus d'activitat econòmica

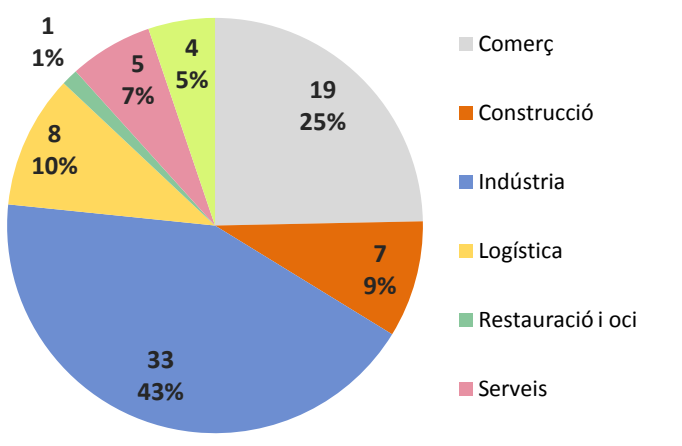

Font: Camerdata

Montcada i Reixac
Sector N-152

Dades generals del sector

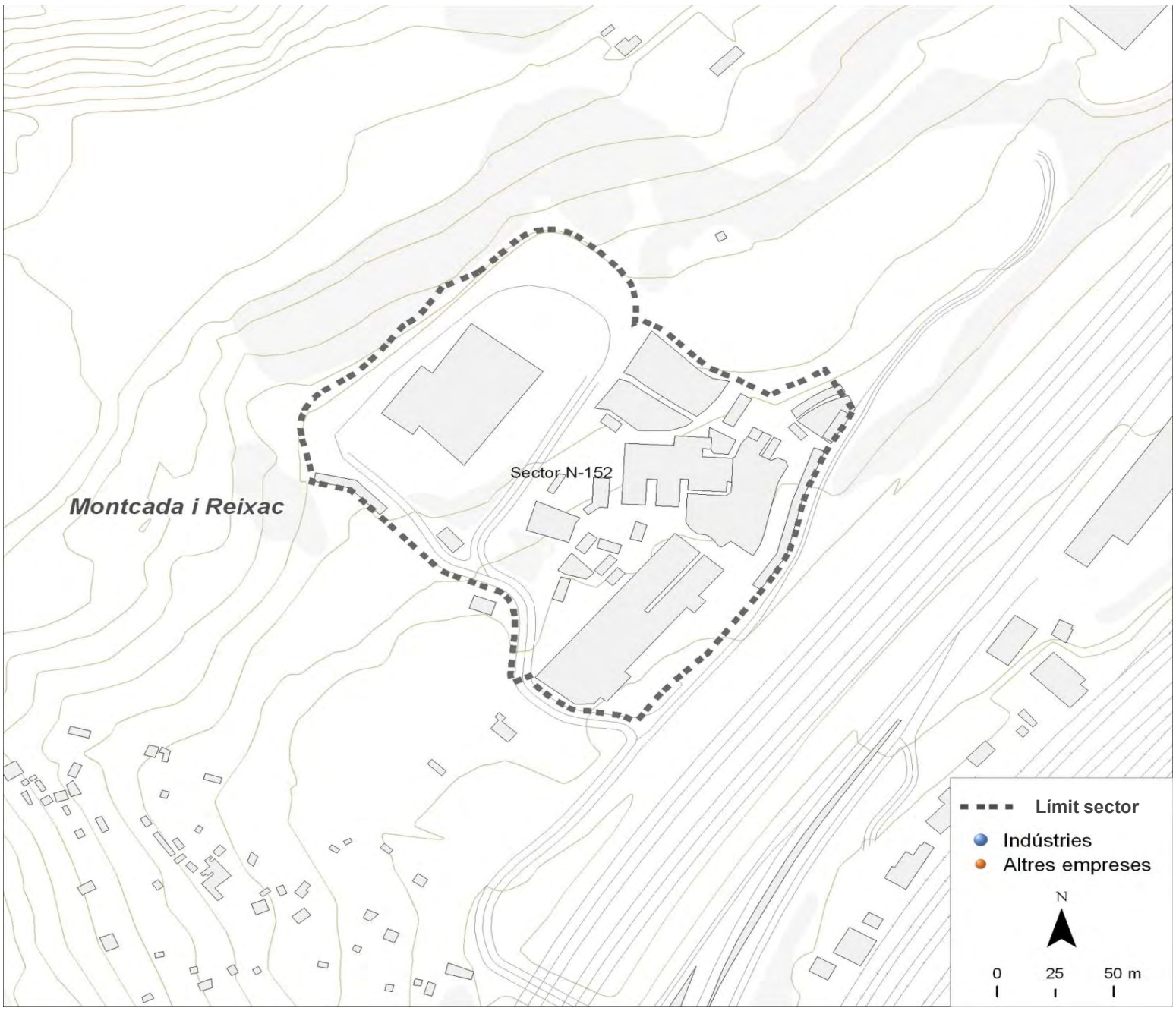

Dades bàsiques		
Superfície (hectàrees)	3,1	
Estat de la urbanització	molt deficient	
Superfície total de sostre (m^2)	17.163	
Estat del sector	amb sòl exhaurit	
Activitat estimada		100%
Camerdata		
Nombre d'empreses	0	
Preus del sector		
Venda (preu mitjà €/m^2 construït)	0,0	
Lloguer (preu mitjà €/m^2 construït)	0,0	
Cadastre en sòl industrial		
edificis principals anteriors a 1976	1	100,0%
edificis principals de 1976 a 1995	0	0,0%
edificis principals posteriors a 1995	0	0,0%
edificis principals sense data	0	0,0%
parcel·les de menys de 800 m^2	0	0,0%
parcel·les de 800 a 2.500 m^2	0	0,0%
parcel·les de 2.500 a 10.000 m^2	0	0,0%
parcel·les de 10.000 m^2 i més	1	100,0%

Tipus d'activitat econòmica

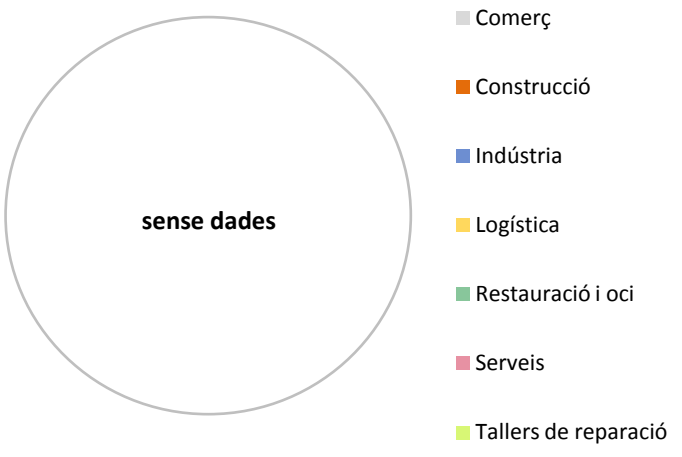

Font: Camerdata

Montcada i Reixac
Sector Industrial 22a

Dades generals del sector

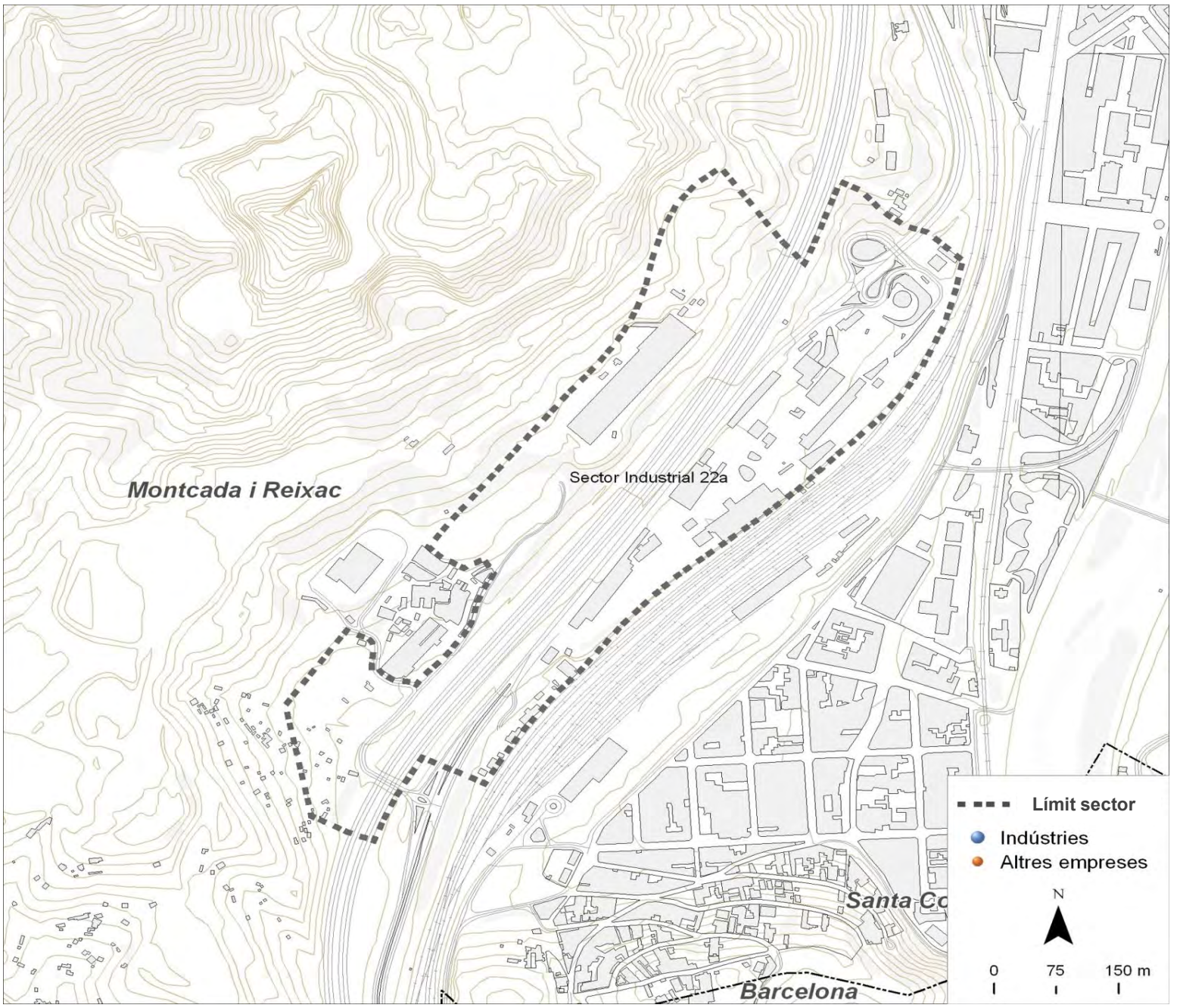

Dades bàsiques		
Superfície (hectàrees)	25,6	
Estat de la urbanització	molt deficient	
Superfície total de sostre (m^2)	0	
Estat del sector	amb sòl pendent	
Activitat estimada		50%
Camerdata		
Nombre d'empreses	0	
Preus del sector		
Venda (preu mitjà €/m^2 construït)	0,0	
Lloguer (preu mitjà €/m^2 construït)	2,8	
Cadastre en sòl industrial		
edificis principals anteriors a 1976	6	100,0%
edificis principals de 1976 a 1995	0	0,0%
edificis principals posteriors a 1995	0	0,0%
edificis principals sense data	0	0,0%
parcel·les de menys de 800 m^2	2	33,3%
parcel·les de 800 a 2.500 m^2	0	0,0%
parcel·les de 2.500 a 10.000 m^2	0	0,0%
parcel·les de 10.000 m^2 i més	4	66,7%

Tipus d'activitat econòmica

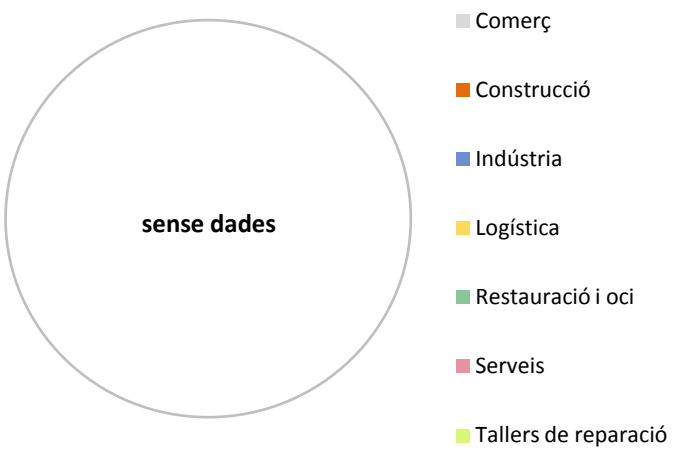

Font: Camerdata

Montcada i Reixac
Sector Industrial 22b

Dades generals del sector

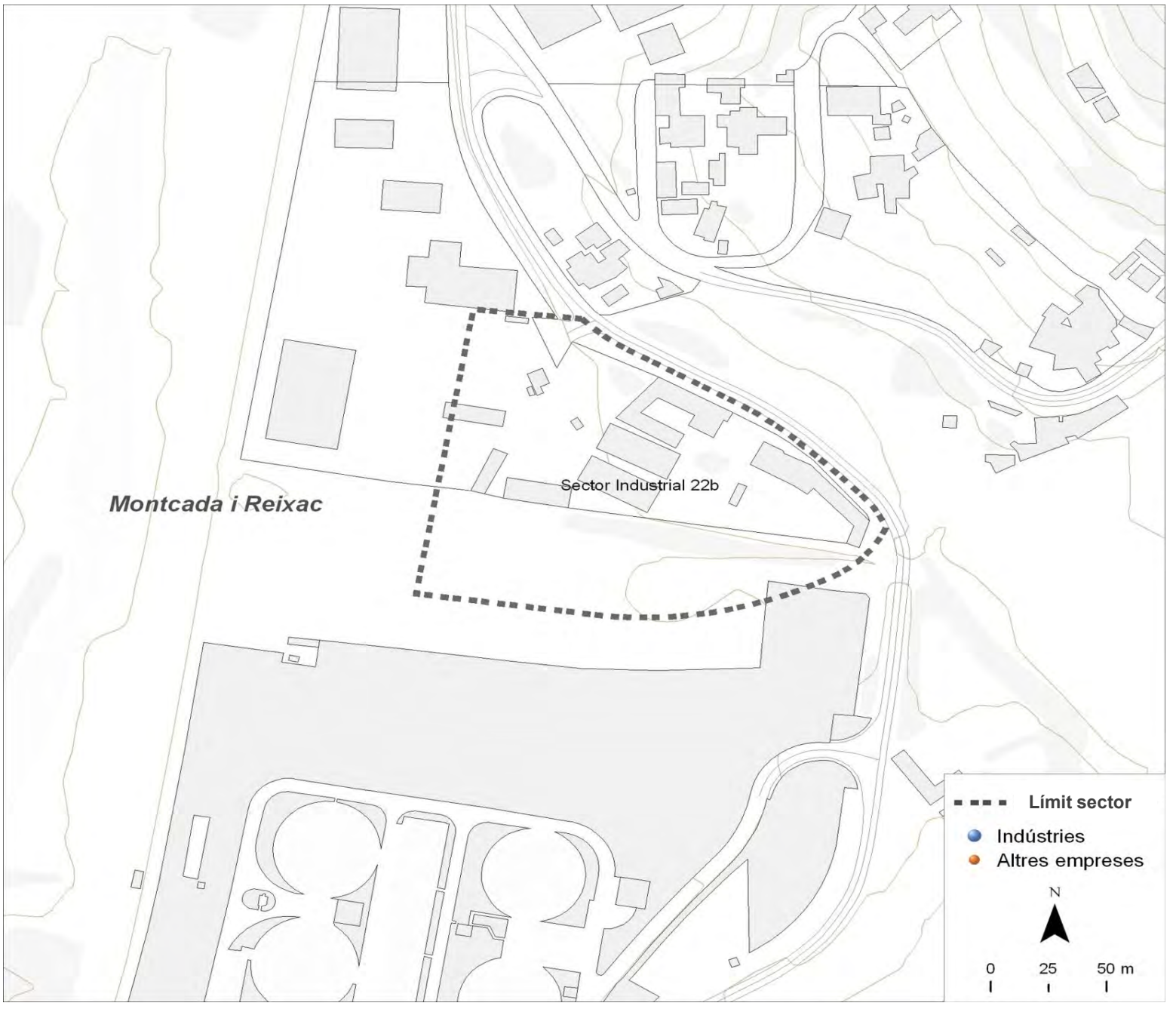

Dades bàsiques		
Superfície (hectàrees)	2,0	
Estat de la urbanització	molt deficient	
Superfície total de sostre (m^2)	0	
Estat del sector	amb sòl pendent	
Activitat estimada		50%
Camerdata		
Nombre d'empreses	0	
Preus del sector		
Venda (preu mitjà €/m^2 construït)	0,0	
Lloguer (preu mitjà €/m^2 construït)	0,0	
Cadastre en sòl industrial		
edificis principals anteriors a 1976	3	75,0%
edificis principals de 1976 a 1995	1	25,0%
edificis principals posteriors a 1995	0	0,0%
edificis principals sense data	0	0,0%
parcel·les de menys de 800 m^2	0	0,0%
parcel·les de 800 a 2.500 m^2	1	25,0%
parcel·les de 2.500 a 10.000 m^2	2	50,0%
parcel·les de 10.000 m^2 i més	1	25,0%

Tipus d'activitat econòmica

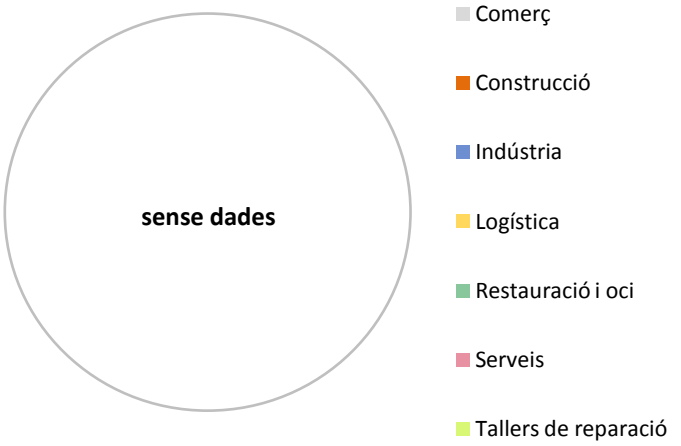

Font: Camerdata

Montcada i Reixac
Sector Sud del Coll de Mc.

Dades generals del sector

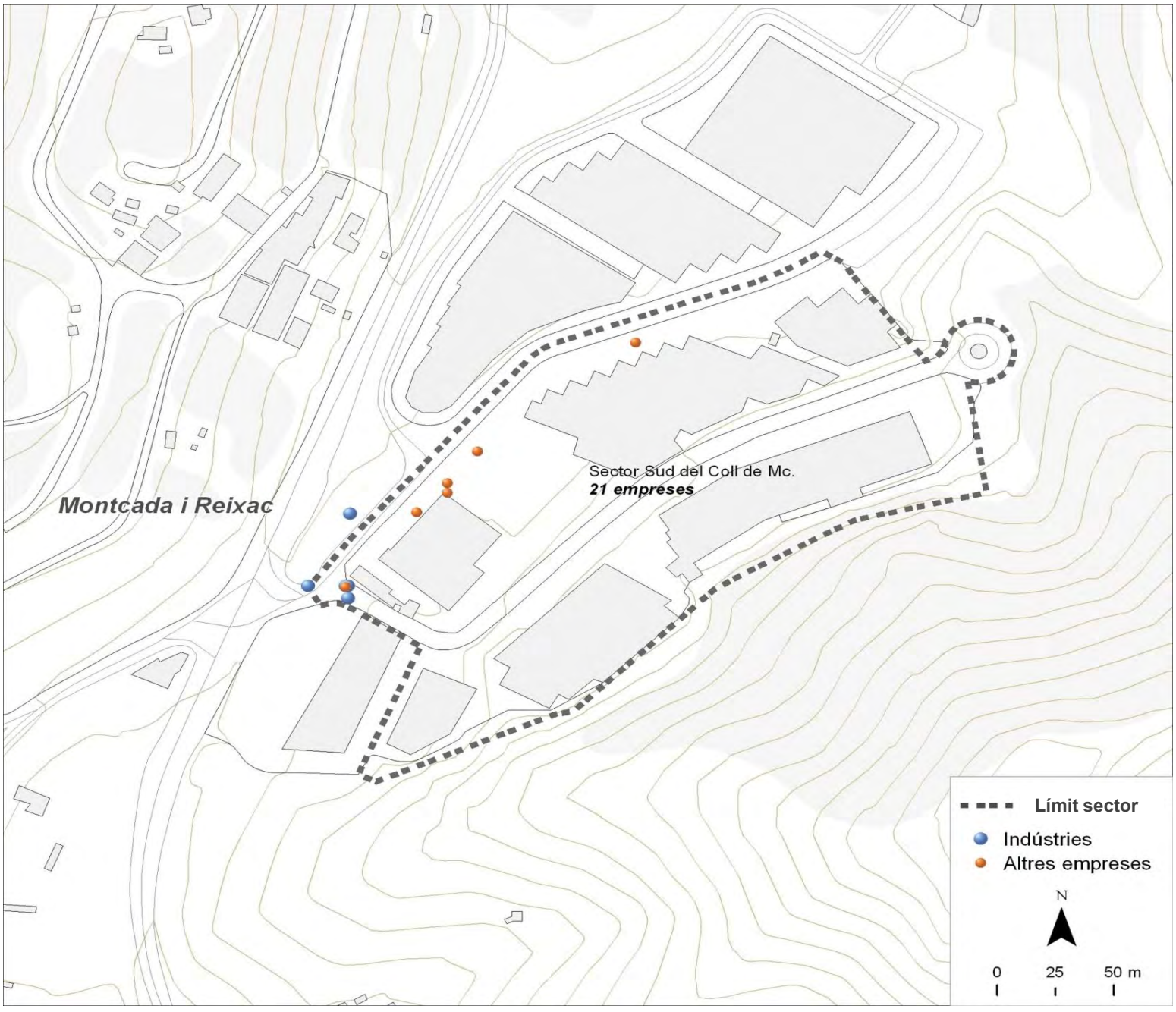

Dades bàsiques		
Superfície (hectàrees)	3,7	
Estat de la urbanització	adequat	
Superfície total de sostre (m^2)	73.040	
Estat del sector	amb sòl exhaurit	
Activitat estimada		90%
Camerdata		
Nombre d'empreses	21	
Preus del sector		
Venda (preu mitjà €/m^2 construït)	0,0	
Lloguer (preu mitjà €/m^2 construït)	3,8	
Cadastre en sòl industrial		
edificis principals anteriors a 1976	2	33,3%
edificis principals de 1976 a 1995	3	50,0%
edificis principals posteriors a 1995	1	16,7%
edificis principals sense data	0	0,0%
parcel·les de menys de 800 m^2	0	0,0%
parcel·les de 800 a 2.500 m^2	0	0,0%
parcel·les de 2.500 a 10.000 m^2	6	100,0%
parcel·les de 10.000 m^2 i més	0	0,0%

Tipus d'activitat econòmica

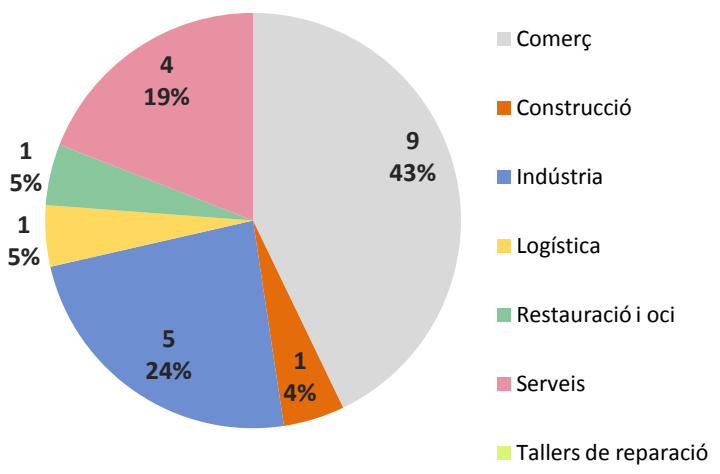

Font: Camerdata

Montcada i Reixac
Coll de Montcada Subias

Dades generals del sector

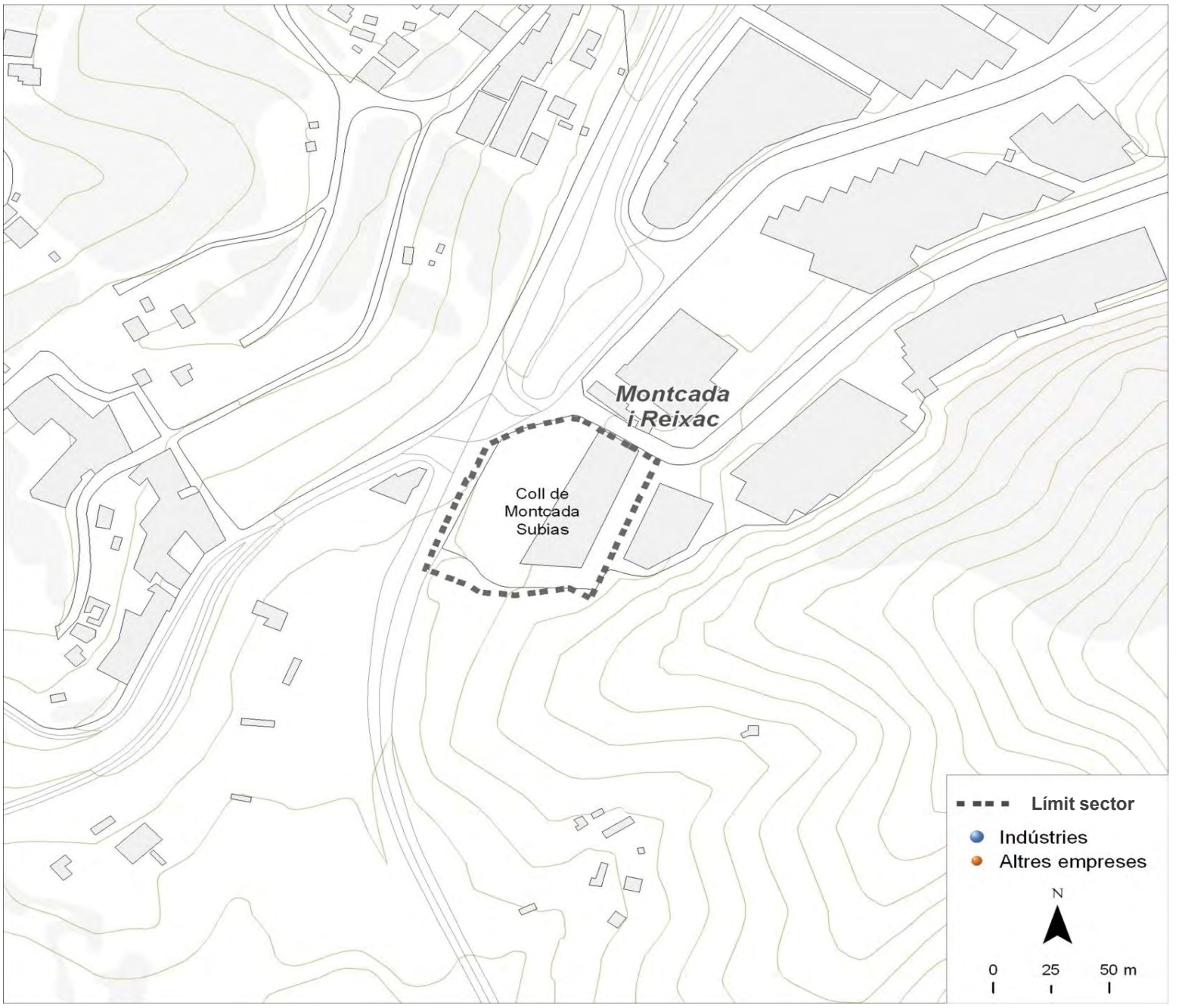

Dades bàsiques		
Superfície (hectàrees)	0,6	
Estat de la urbanització	adequat	
Superfície total de sostre (m^2)	4.788	
Estat del sector	amb sòl exhaurit	
Activitat estimada		100%
Camerdata		
Nombre d'empreses	0	
Preus del sector		
Venda (preu mitjà €/m^2 construït)	0,0	
Lloguer (preu mitjà €/m^2 construït)	1,6	
Cadastre en sòl industrial		
edificis principals anteriors a 1976	0	86,0%
edificis principals de 1976 a 1995	0	8,8%
edificis principals posteriors a 1995	1	5,3%
edificis principals sense data	0	0,0%
parcel·les de menys de 800 m^2	0	10,5%
parcel·les de 800 a 2.500 m^2	0	61,4%
parcel·les de 2.500 a 10.000 m^2	1	21,1%
parcel·les de 10.000 m^2 i més	0	7,0%

Tipus d'activitat econòmica

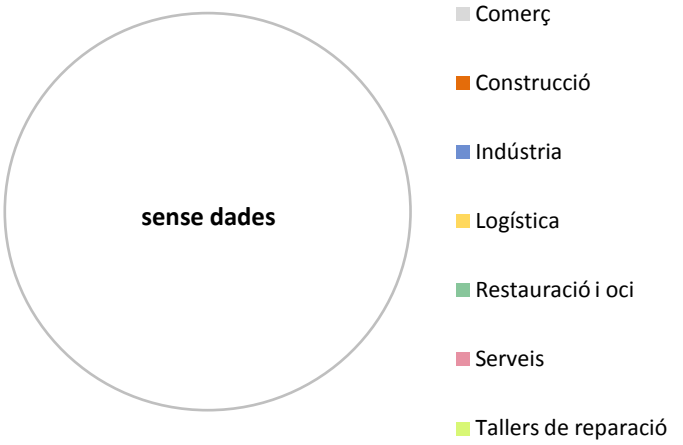

Font: Camerdata

Montcada i Reixac
Límit Oest Ferreria

Dades generals del sector

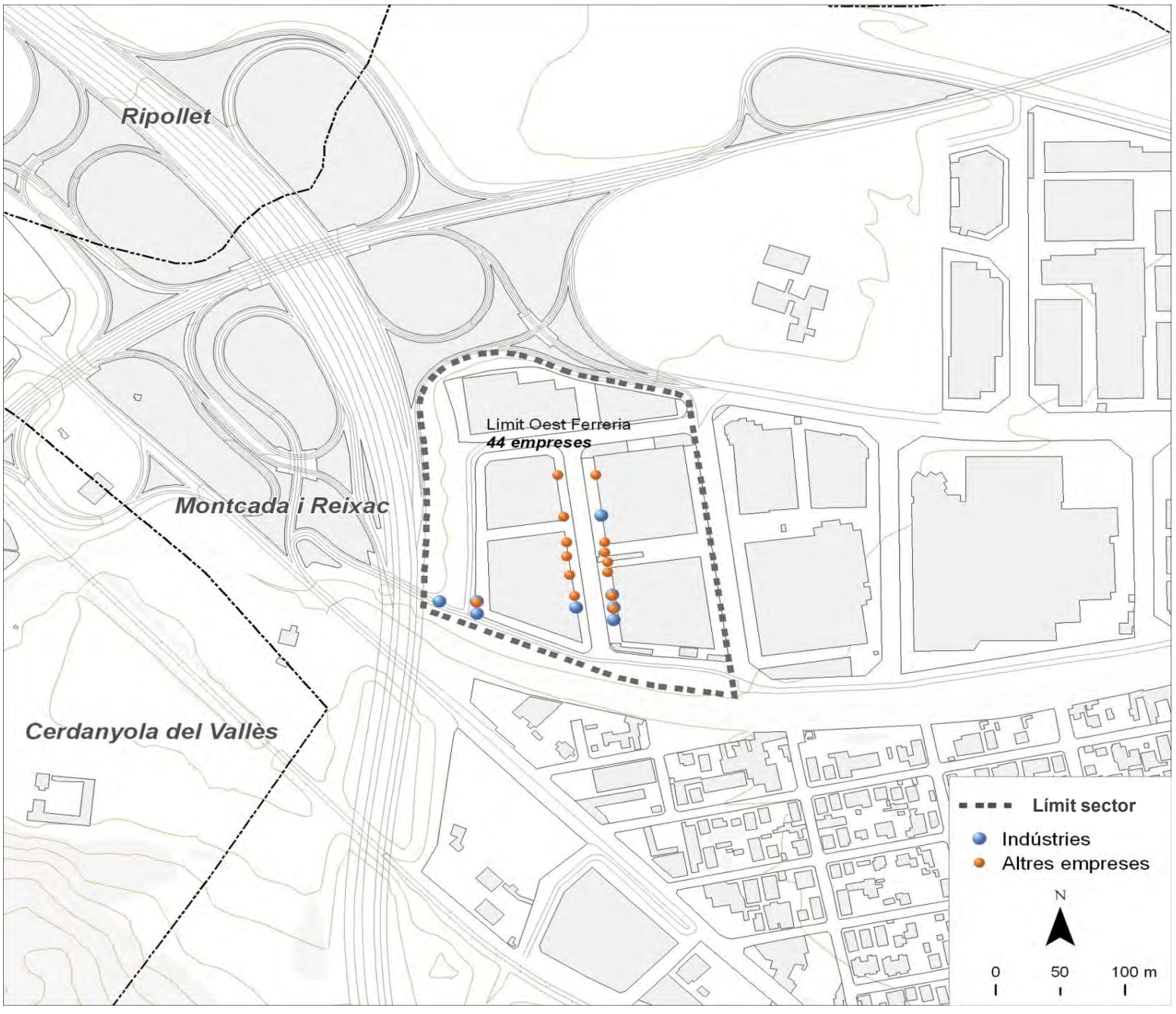

Dades bàsiques		
Superfície (hectàrees)	5,2	
Estat de la urbanització	adequat	
Superfície total de sostre (m^2)	0	
Estat del sector	amb sòl exhaurit	
Activitat estimada		75%
Camerdata		
Nombre d'empreses	44	
Preus del sector		
Venda (preu mitjà €/m^2 construït)	1.466,5	
Lloguer (preu mitjà €/m^2 construït)	0,0	
Cadastre en sòl industrial		
edificis principals anteriors a 1976	0	0,0%
edificis principals de 1976 a 1995	2	33,3%
edificis principals posteriors a 1995	4	66,7%
edificis principals sense data	0	0,0%
parcel·les de menys de 800 m^2	0	0,0%
parcel·les de 800 a 2.500 m^2	1	16,7%
parcel·les de 2.500 a 10.000 m^2	5	83,3%
parcel·les de 10.000 m^2 i més	0	0,0%

Tipus d'activitat econòmica

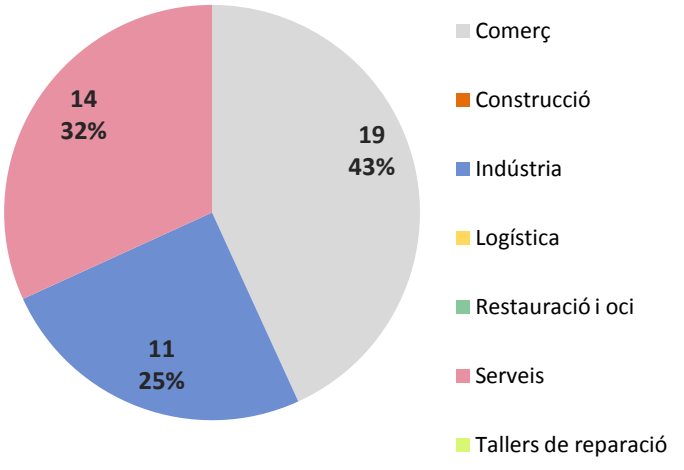

Font: Camerdata

Montcada i Reixac
Monturiol

Dades generals del sector

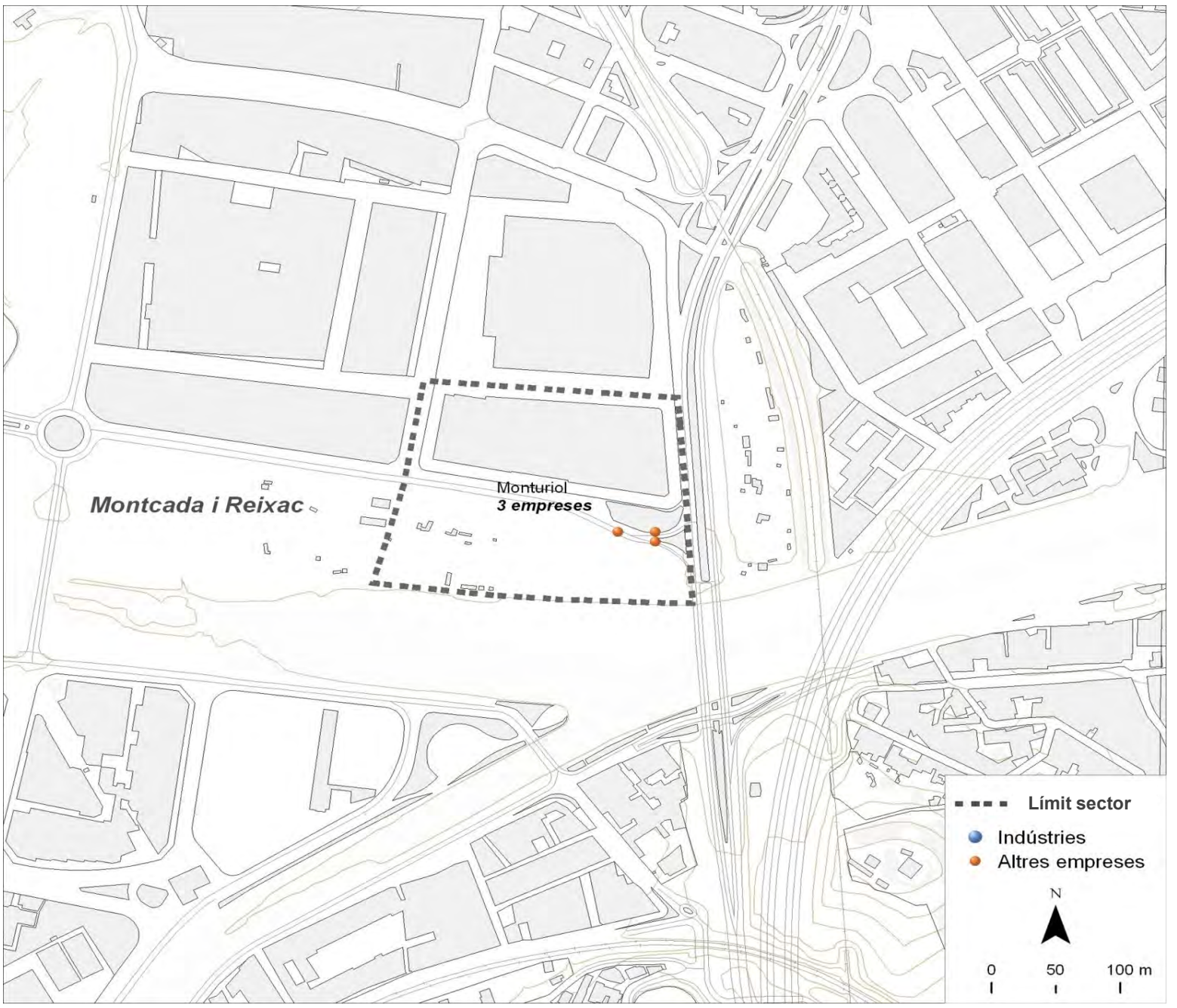

Dades bàsiques		
Superfície (hectàrees)	0,0	
Estat de la urbanització	adequat	
Superfície total de sostre (m^2)	16.179	
Estat del sector	amb sòl exhaurit	
Activitat estimada		75%
Camerdata		
Nombre d'empreses	3	
Preus del sector		
Venda (preu mitjà €/m^2 construït)	0,0	
Lloguer (preu mitjà €/m^2 construït)	2,7	
Cadastre en sòl industrial		
edificis principals anteriors a 1976	0	0,0%
edificis principals de 1976 a 1995	1	100,0%
edificis principals posteriors a 1995	0	0,0%
edificis principals sense data	0	0,0%
parcel·les de menys de 800 m^2	0	0,0%
parcel·les de 800 a 2.500 m^2	0	0,0%
parcel·les de 2.500 a 10.000 m^2	0	0,0%
parcel·les de 10.000 m^2 i més	1	100,0%

Tipus d'activitat econòmica

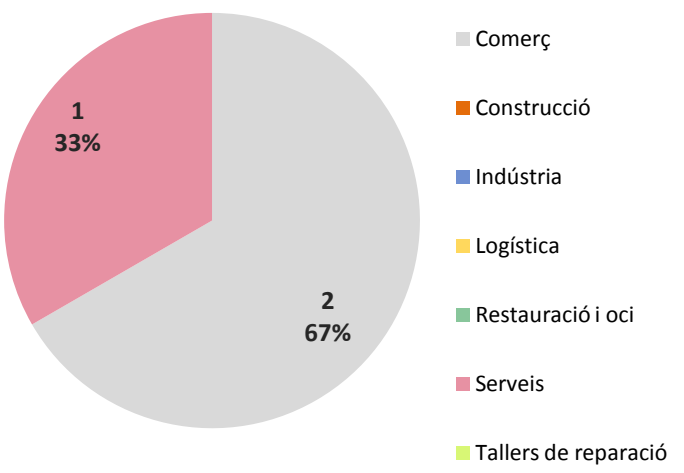

Font: Camerdata

Montcada i Reixac
Tapioles

Dades generals del sector

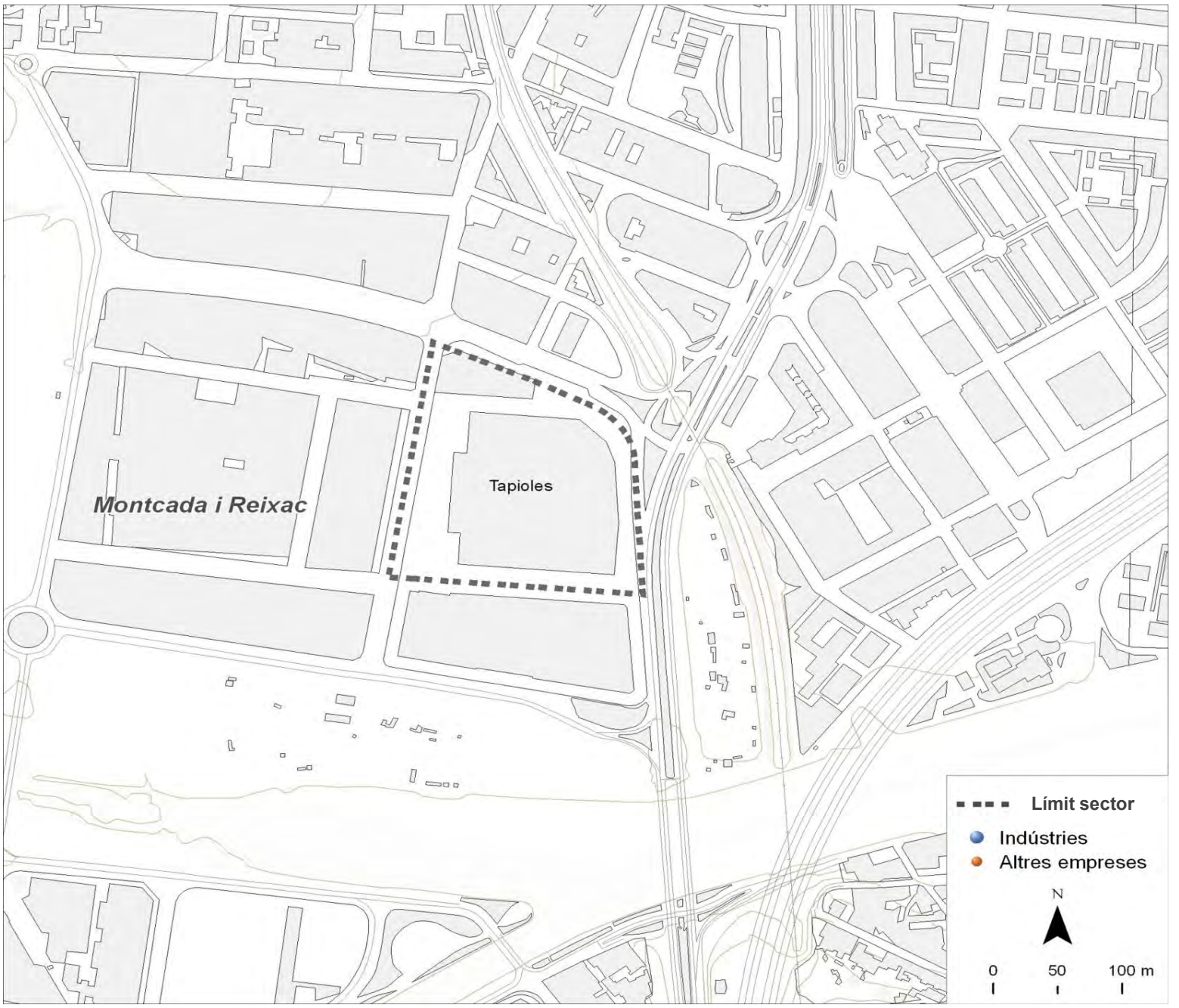

Dades bàsiques		
Superfície (hectàrees)	3,3	
Estat de la urbanització	adequat	
Superfície total de sostre (m^2)	42.696	
Estat del sector	amb sòl exhaurit	
Activitat estimada		50%
Camerdata		
Nombre d'empreses	0	
Preus del sector		
Venda (preu mitjà €/m^2 construït)	0,0	
Lloguer (preu mitjà €/m^2 construït)	0,0	
Cadastre en sòl industrial		
edificis principals anteriors a 1976	1	100,0%
edificis principals de 1976 a 1995	0	0,0%
edificis principals posteriors a 1995	0	0,0%
edificis principals sense data	0	0,0%
parcel·les de menys de 800 m^2	0	0,0%
parcel·les de 800 a 2.500 m^2	0	0,0%
parcel·les de 2.500 a 10.000 m^2	0	0,0%
parcel·les de 10.000 m^2 i més	1	100,0%

Tipus d'activitat econòmica

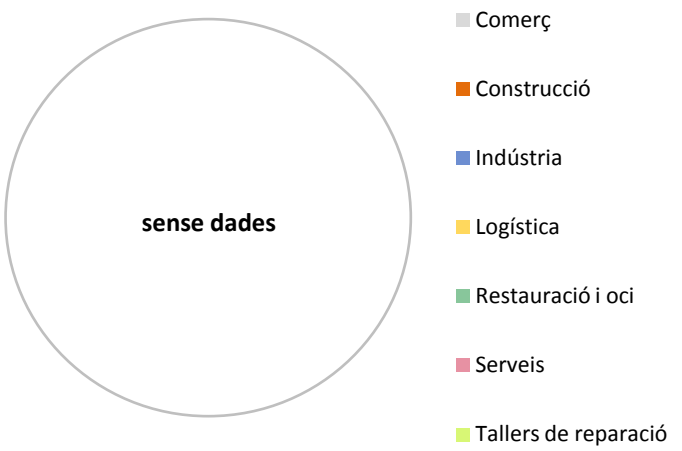

Font: Camerdata

Montcada i Reixac
Foinvasa II

Dades generals del sector

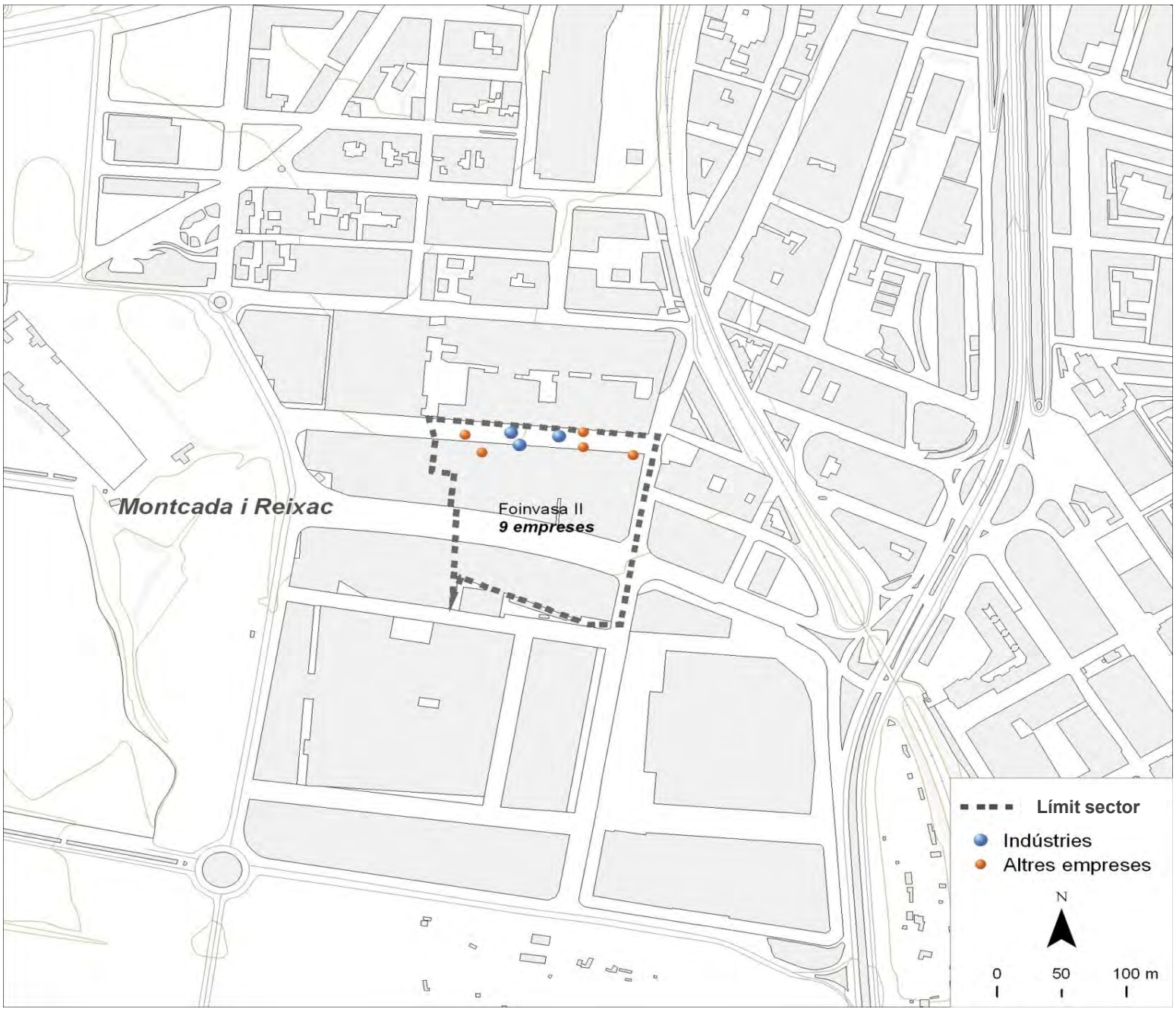

Dades bàsiques		
Superfície (hectàrees)	8,7	
Estat de la urbanització	amb deficiències	
Superfície total de sostre (m^2)	156.000	
Estat del sector	amb sòl exhaurit	
Activitat estimada		25%
Camerdata		
Nombre d'empreses	9	
Preus del sector		
Venda (preu mitjà €/m^2 construït)	0,0	
Lloguer (preu mitjà €/m^2 construït)	3,1	
Cadastre en sòl industrial		
edificis principals anteriors a 1976	0	0,0%
edificis principals de 1976 a 1995	4	66,7%
edificis principals posteriors a 1995	2	33,3%
edificis principals sense data	0	0,0%
parcel·les de menys de 800 m^2	2	33,3%
parcel·les de 800 a 2.500 m^2	1	16,7%
parcel·les de 2.500 a 10.000 m^2	3	50,0%
parcel·les de 10.000 m^2 i més	0	0,0%

Tipus d'activitat econòmica

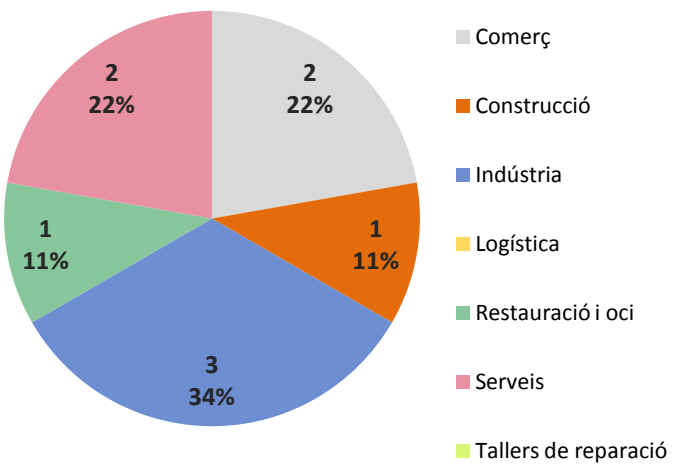

Font: Camerdata

Montcada i Reixac
Empresa SEGADSA

Dades generals del sector

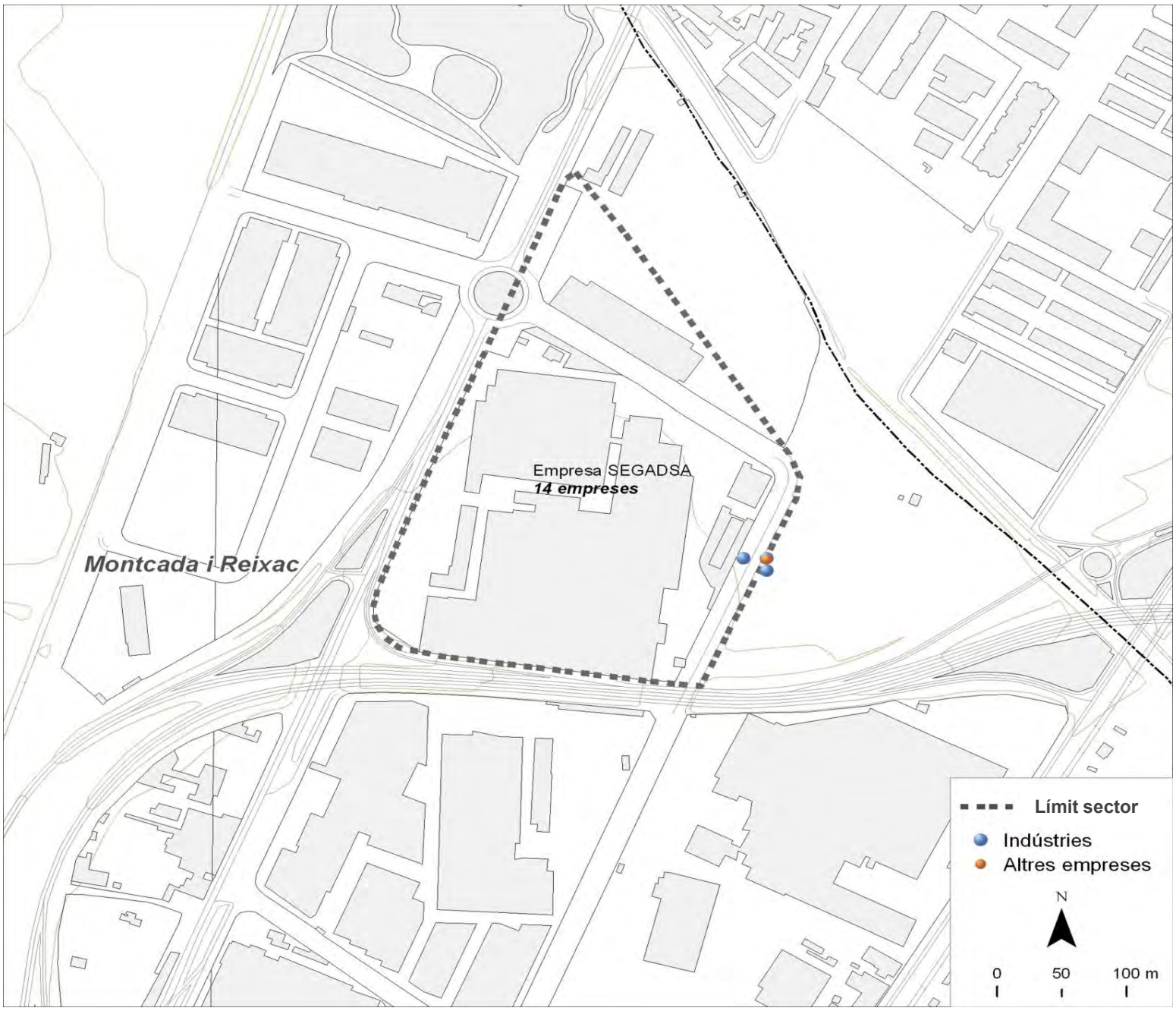

Dades bàsiques		
Superfície (hectàrees)	8,5	
Estat de la urbanització	adequat	
Superfície total de sostre (m^2)	131.760	
Estat del sector	amb sòl pendent	
Activitat estimada		100%
Camerdata		
Nombre d'empreses	14	
Preus del sector		
Venda (preu mitjà €/m^2 construït)	0,0	
Lloguer (preu mitjà €/m^2 construït)	3,4	
Cadastre en sòl industrial		
edificis principals anteriors a 1976	0	0,0%
edificis principals de 1976 a 1995	1	33,3%
edificis principals posteriors a 1995	0	0,0%
edificis principals sense data	2	66,7%
parcel·les de menys de 800 m^2	0	0,0%
parcel·les de 800 a 2.500 m^2	0	0,0%
parcel·les de 2.500 a 10.000 m^2	0	0,0%
parcel·les de 10.000 m^2 i més	3	100,0%

Tipus d'activitat econòmica

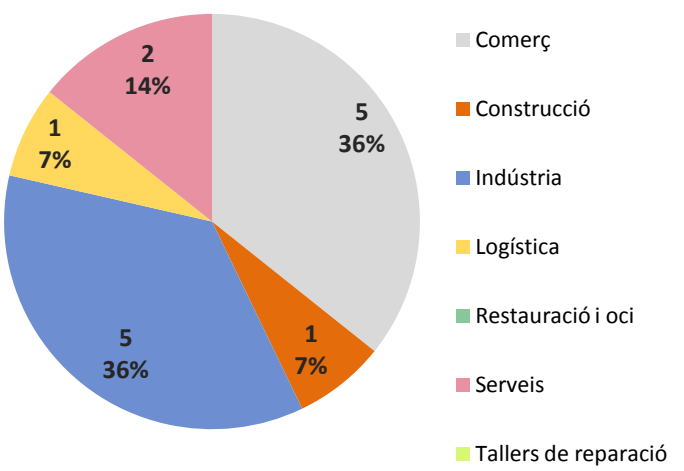

Font: Camerdata

Montcada i Reixac
Valentine

Dades generals del sector

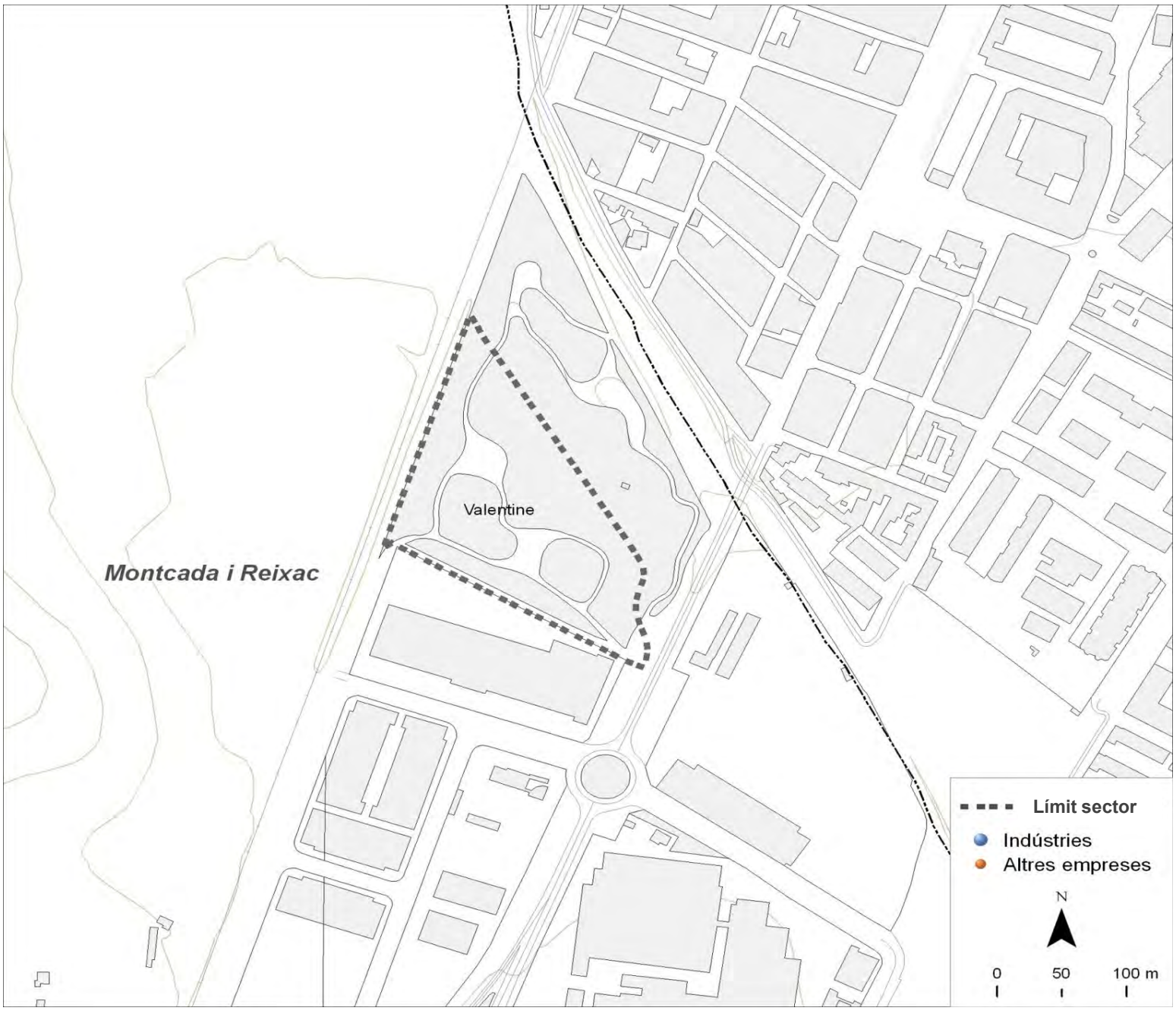

Dades bàsiques		
Superfície (hectàrees)	2,5	
Estat de la urbanització	excel.lent	
Superfície total de sostre (m^2)	19.000	
Estat del sector	amb sòl exhaurit	
Activitat estimada		100%
Camerdata		
Nombre d'empreses	0	
Preus del sector		
Venda (preu mitjà €/m^2 construït)	0,0	
Lloguer (preu mitjà €/m^2 construït)	0,0	
Cadastre en sòl industrial		
edificis principals anteriors a 1976	0	0,0%
edificis principals de 1976 a 1995	0	0,0%
edificis principals posteriors a 1995	1	100,0%
edificis principals sense data	0	0,0%
parcel·les de menys de 800 m^2	0	0,0%
parcel·les de 800 a 2.500 m^2	0	0,0%
parcel·les de 2.500 a 10.000 m^2	0	0,0%
parcel·les de 10.000 m^2 i més	1	100,0%

Tipus d'activitat econòmica

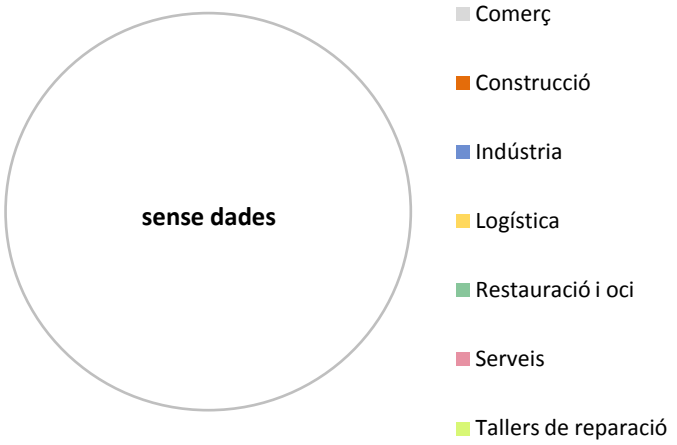

Font: Camerdata

Montcada i Reixac
Pla d'en Coll industrial

Dades generals del sector

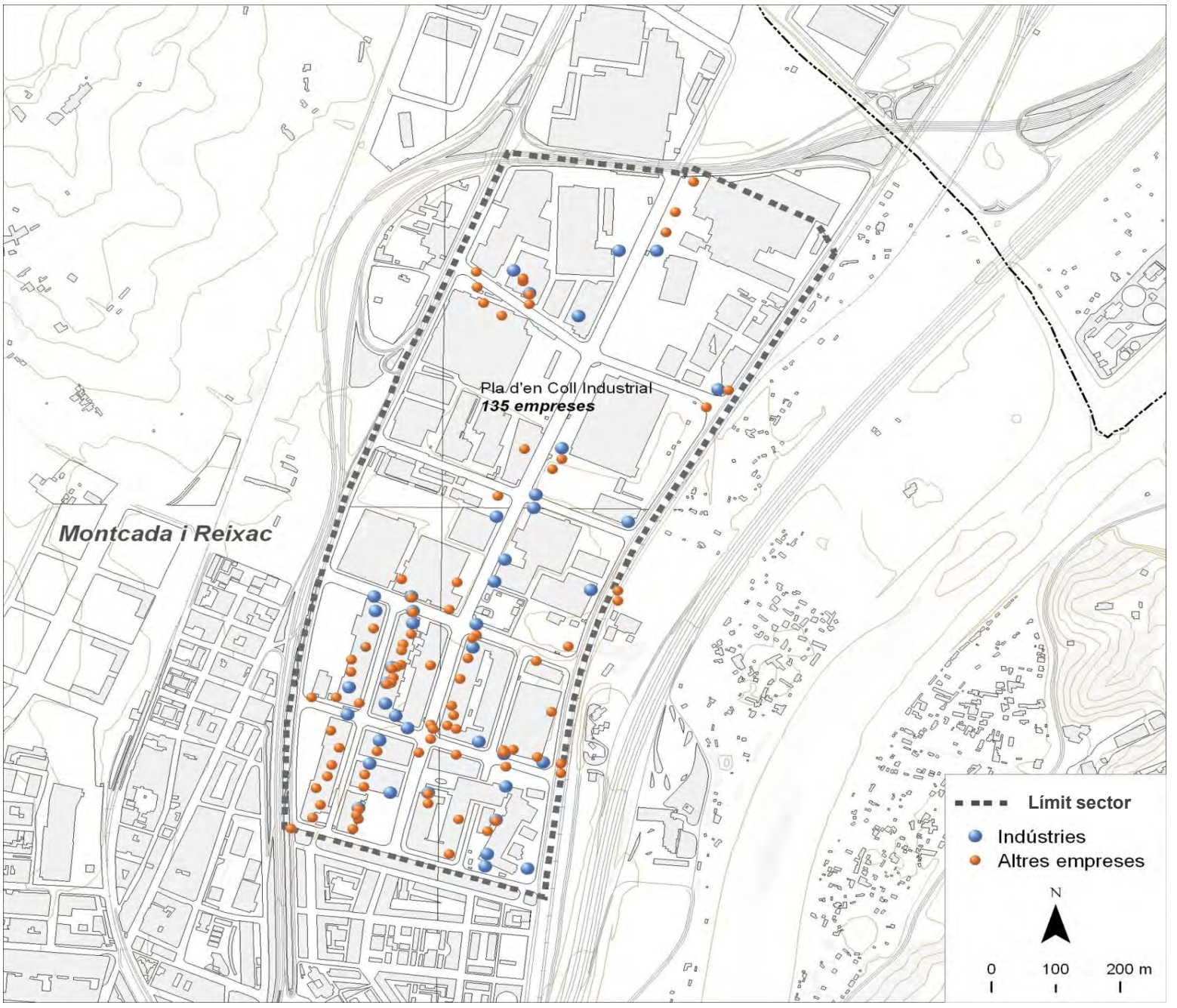

Dades bàsiques		
Superfície (hectàrees)	59,3	
Estat de la urbanització	adequat	
Superfície total de sostre (m^2)	722.816	
Estat del sector	amb sòl exhaurit	
Activitat estimada		50%
Camerdata		
Nombre d'empreses	135	
Preus del sector		
Venda (preu mitjà €/m^2 construït)	856,2	
Lloguer (preu mitjà €/m^2 construït)	3,5	
Cadastre en sòl industrial		
edificis principals anteriors a 1976	6	4,7%
edificis principals de 1976 a 1995	56	43,8%
edificis principals posteriors a 1995	62	48,4%
edificis principals sense data	4	3,1%
parcel·les de menys de 800 m^2	66	51,6%
parcel·les de 800 a 2.500 m^2	21	16,4%
parcel·les de 2.500 a 10.000 m^2	29	22,7%
parcel·les de 10.000 m^2 i més	12	9,4%

Tipus d'activitat econòmica

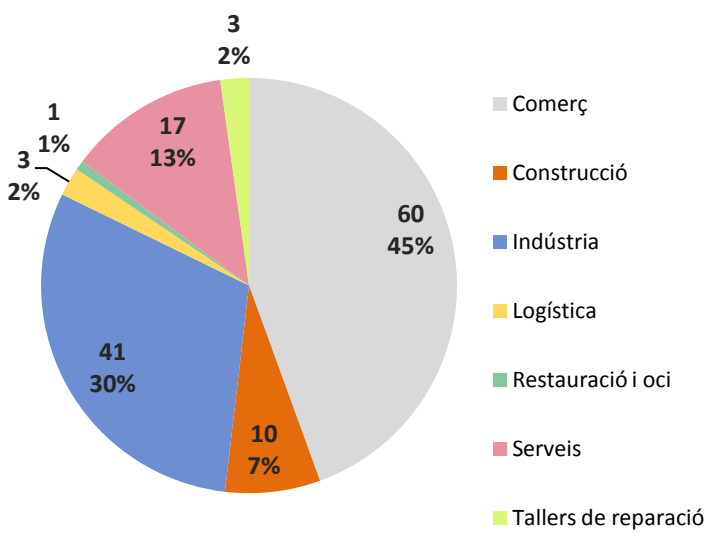

Font: Camerdata

Montcada i Reixac
Sector Industrial 22a (Can Cuyas)

Dades generals del sector

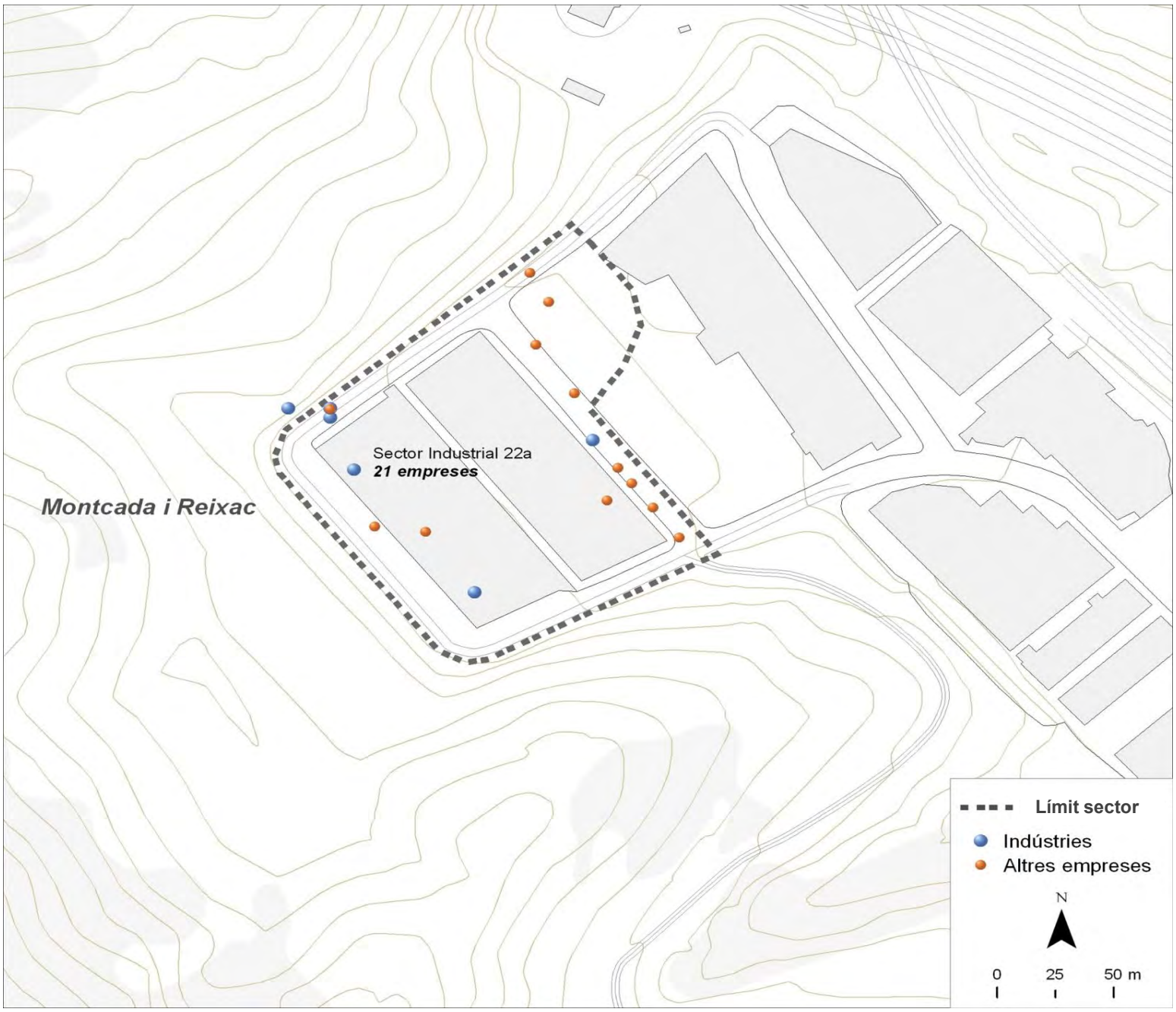

Dades bàsiques		
Superfície (hectàrees)	2,0	
Estat de la urbanització	adequat	
Superfície total de sostre (m^2)	0	
Estat del sector	amb sòl exhaurit	
Activitat estimada		50%
Camerdata		
Nombre d'empreses	21	
Preus del sector		
Venda (preu mitjà €/m^2 construït)	0,0	
Lloguer (preu mitjà €/m^2 construït)	0,0	
Cadastre en sòl industrial		
edificis principals anteriors a 1976	0	0,0%
edificis principals de 1976 a 1995	0	0,0%
edificis principals posteriors a 1995	1	100,0%
edificis principals sense data	0	0,0%
parcel·les de menys de 800 m^2	0	0,0%
parcel·les de 800 a 2.500 m^2	0	0,0%
parcel·les de 2.500 a 10.000 m^2	0	0,0%
parcel·les de 10.000 m^2 i més	1	100,0%

Tipus d'activitat econòmica

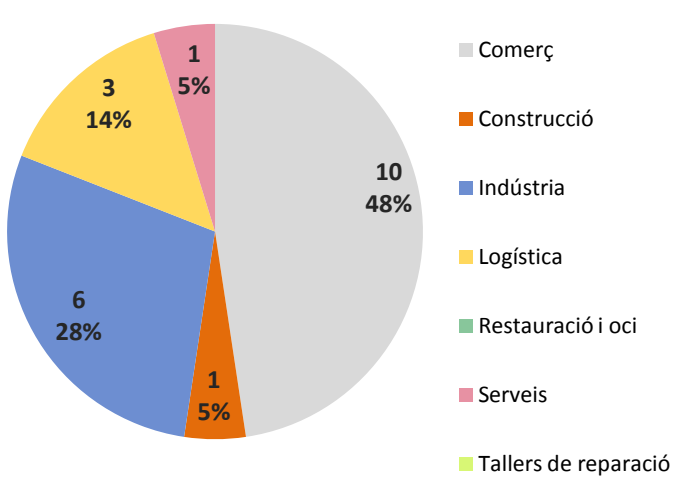

Font: Camerdata

Montgat

Dades generals dels sectors

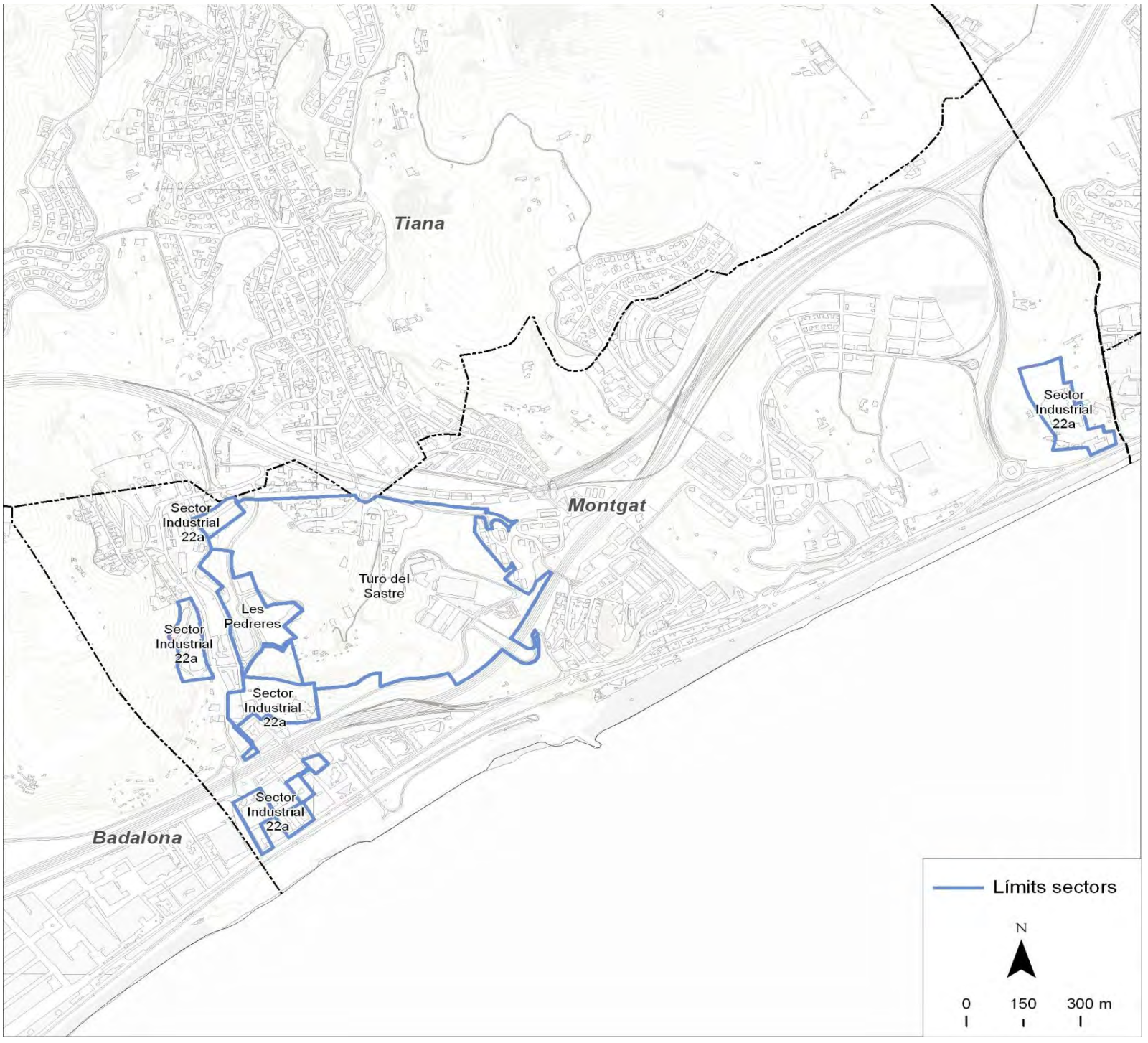

Dades bàsiques		
Superfície sól industrial (hectàrees)	55,8	
Superfície total de sostre (m^2)	62.921	
Camerdata		
Nombre d'empreses	92	
Preus dels sectors		
Venda (preu mitjà €/m^2 construït)	110	
Lloguer (preu mitjà €/m^2 construït)	1,3	
Cadastre en sòl industrial		
edificis principals anteriors a 1976	42	72,4%
edificis principals de 1976 a 1995	6	10,3%
edificis principals posteriors a 1995	5	8,6%
edificis principals sense data	5	8,6%
parcel·les de menys de 800 m^2	30	51,7%
parcel·les de 800 a 2.500 m^2	14	24,1%
parcel·les de 2.500 a 10.000 m^2	11	19,0%
parcel·les de 10.000 m^2 i més	3	5,2%

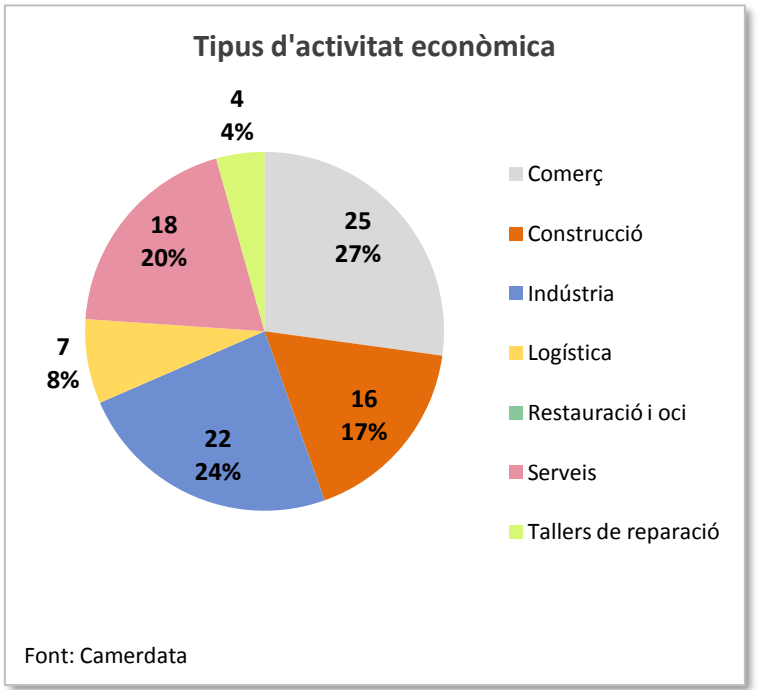

Montgat
Turo del Sastre

Dades generals del sector

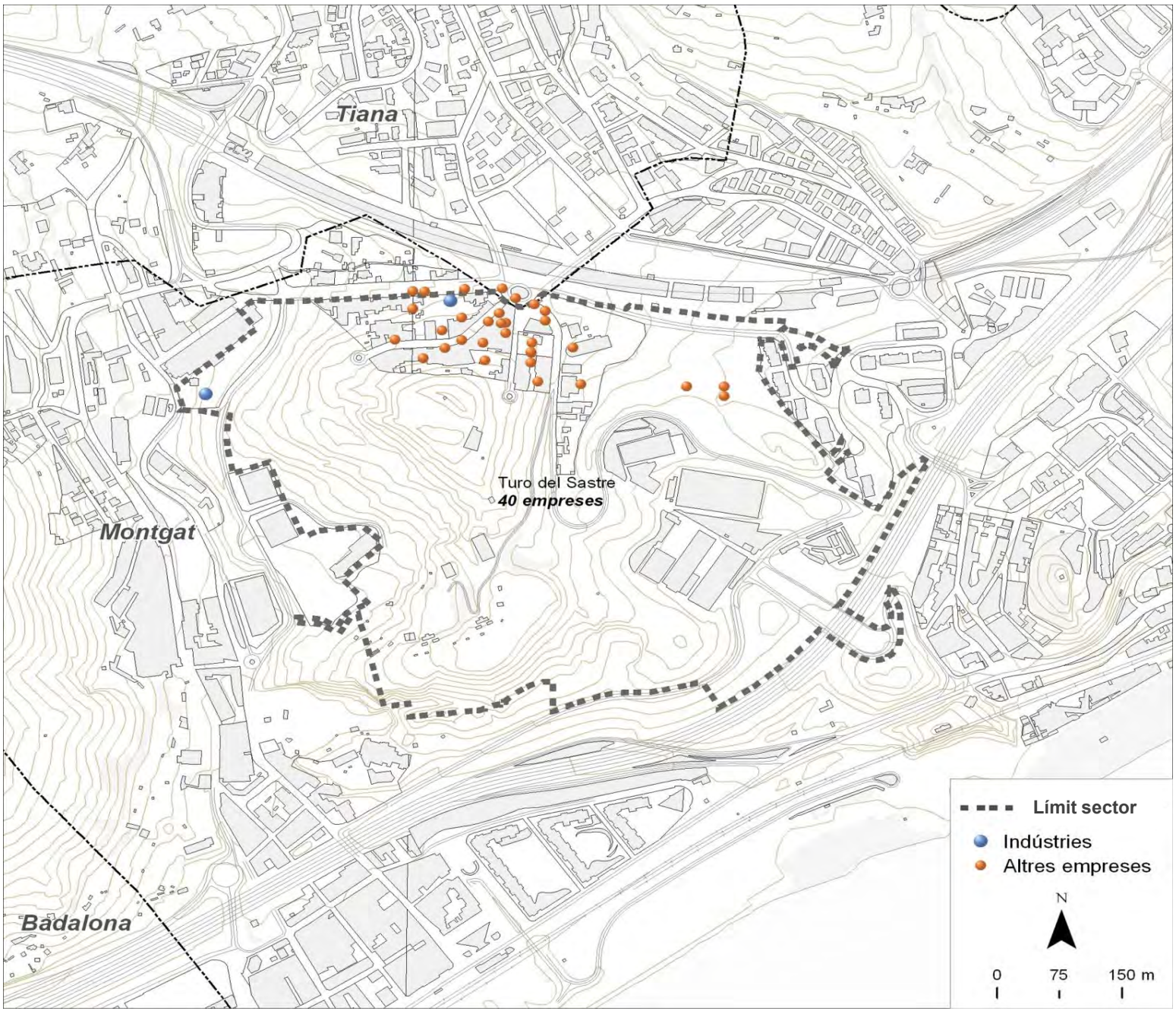

Dades bàsiques		
Superfície (hectàrees)	38,3	
Estat de la urbanització	sense urbanitzar	
Superfície total de sostre (m^2)	22.122	
Estat del sector	amb sòl pendent	
Activitat estimada		0%
Camerdata		
Nombre d'empreses	40	
Preus del sector		
Venda (preu mitjà €/m^2 construït)	0,0	
Lloguer (preu mitjà €/m^2 construït)	0,0	
Cadastre en sòl industrial		
edificis principals anteriors a 1976	2	50,0%
edificis principals de 1976 a 1995	0	0,0%
edificis principals posteriors a 1995	1	25,0%
edificis principals sense data	1	25,0%
parcel·les de menys de 800 m^2	1	25,0%
parcel·les de 800 a 2.500 m^2	0	0,0%
parcel·les de 2.500 a 10.000 m^2	3	75,0%
parcel·les de 10.000 m^2 i més	0	0,0%

Tipus d'activitat econòmica

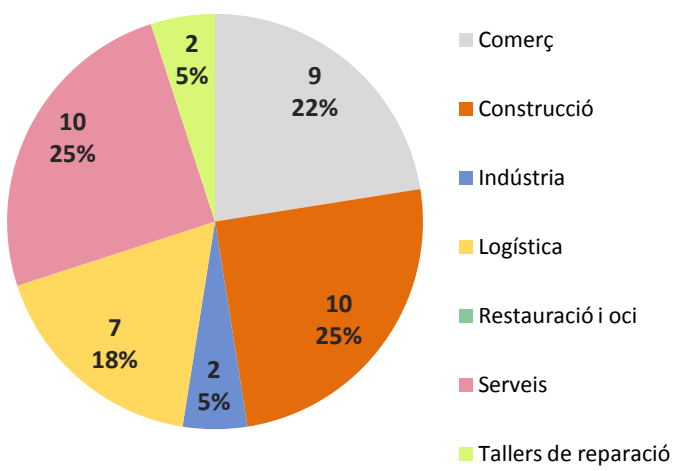

Font: Camerdata

Montgat
Sector Industrial 22a

Dades generals del sector

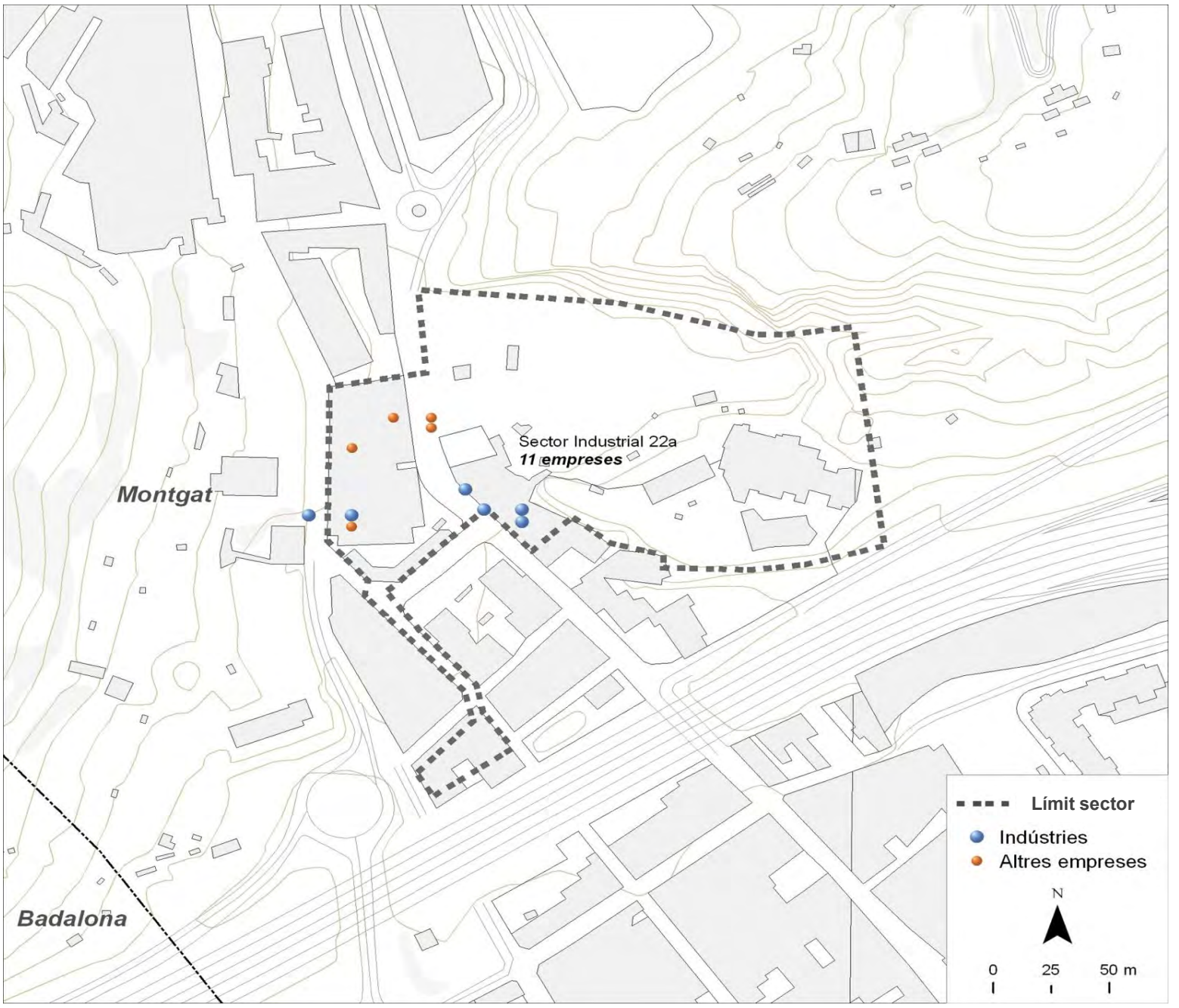

Dades bàsiques		
Superfície (hectàrees)	2,7	
Estat de la urbanització	sense urbanitzar	
Superfície total de sostre (m^2)	0	
Estat del sector	amb sòl pendent	
Activitat estimada		0%
Camerdata		
Nombre d'empreses	11	
Preus del sector		
Venda (preu mitjà €/m^2 construït)	0,0	
Lloguer (preu mitjà €/m^2 construït)	3,3	
Cadastre en sòl industrial		
edificis principals anteriors a 1976	13	92,9%
edificis principals de 1976 a 1995	0	0,0%
edificis principals posteriors a 1995	0	0,0%
edificis principals sense data	1	7,1%
parcel·les de menys de 800 m^2	9	64,3%
parcel·les de 800 a 2.500 m^2	1	7,1%
parcel·les de 2.500 a 10.000 m^2	3	21,4%
parcel·les de 10.000 m^2 i més	1	7,1%

Tipus d'activitat econòmica

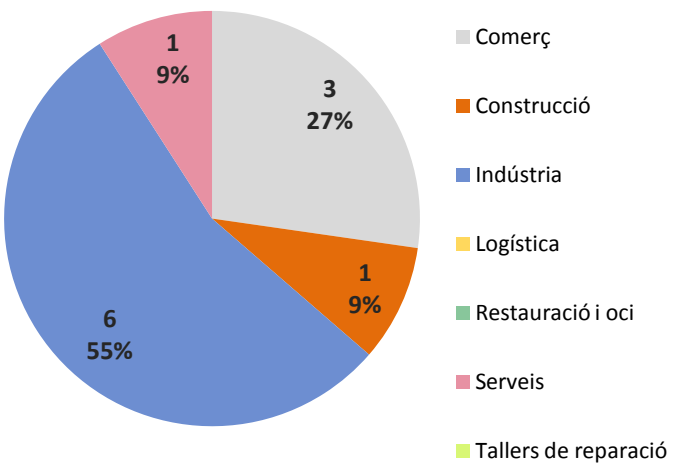

Font: Camerdata

Montgat
Sector Industrial 22a

Dades generals del sector

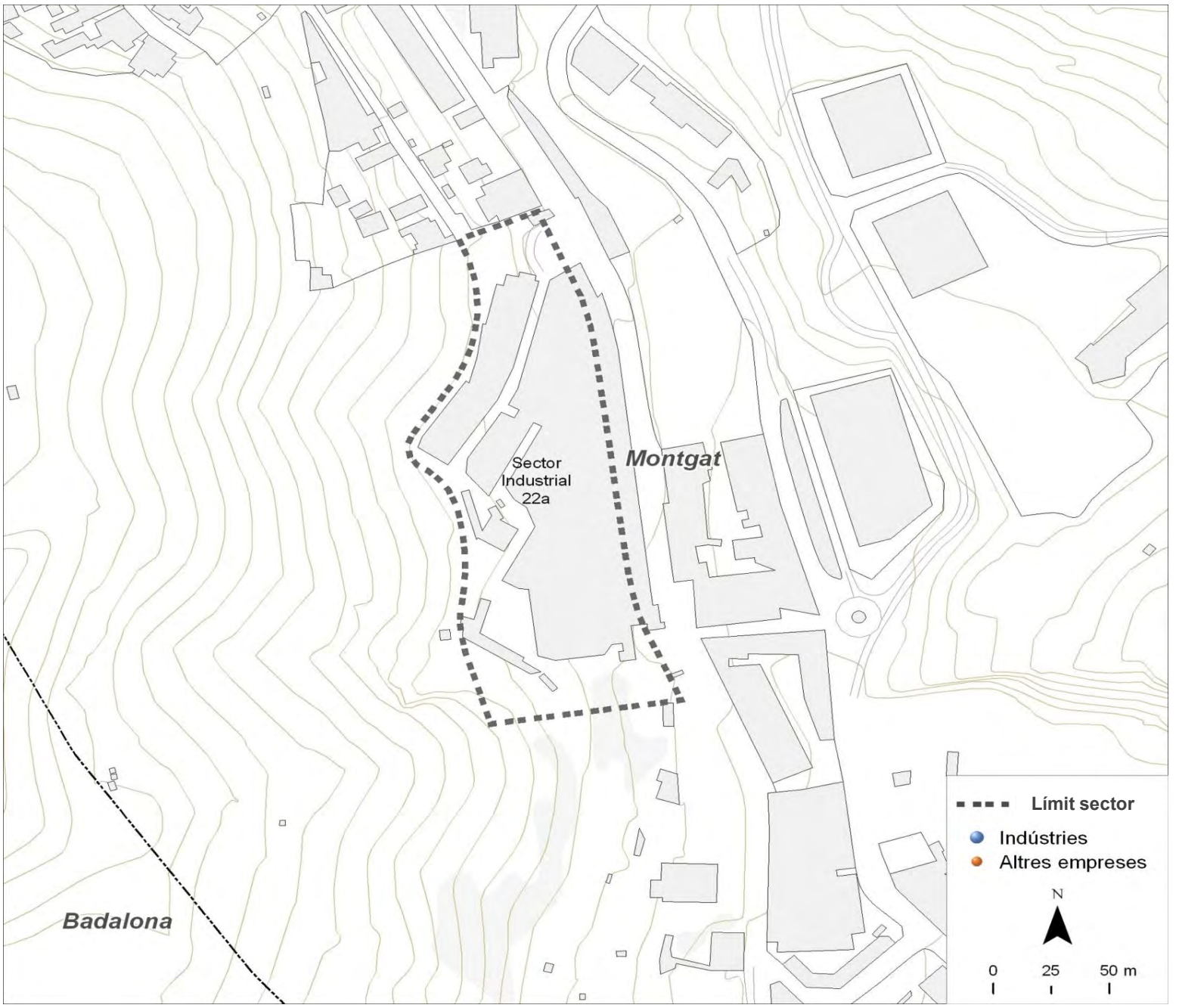

Dades bàsiques		
Superfície (hectàrees)	1,6	
Estat de la urbanització	amb deficiències	
Superfície total de sostre (m^2)	0	
Estat del sector	amb sòl exhaurit	
Activitat estimada		100%
Camerdata		
Nombre d'empreses	0	
Preus del sector		
Venda (preu mitjà €/m^2 construït)	0,0	
Lloguer (preu mitjà €/m^2 construït)	0,0	
Cadastre en sòl industrial		
edificis principals anteriors a 1976	2	66,7%
edificis principals de 1976 a 1995	0	0,0%
edificis principals posteriors a 1995	0	0,0%
edificis principals sense data	1	33,3%
parcel·les de menys de 800 m^2	0	0,0%
parcel·les de 800 a 2.500 m^2	1	33,3%
parcel·les de 2.500 a 10.000 m^2	1	33,3%
parcel·les de 10.000 m^2 i més	1	33,3%

Tipus d'activitat econòmica

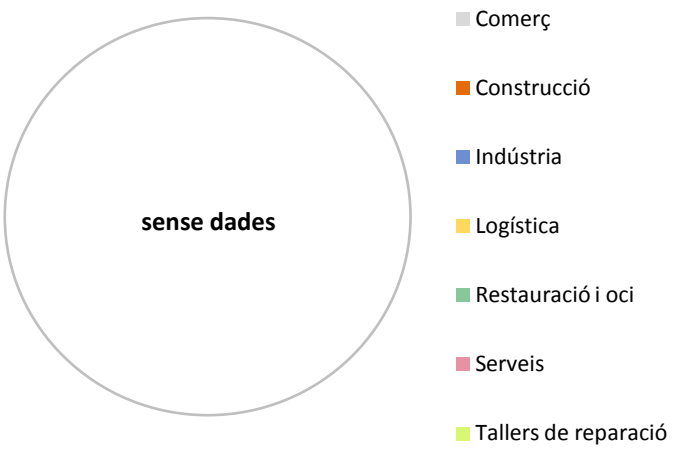

Font: Camerdata

Montgat
Les Pedreres

Dades generals del sector

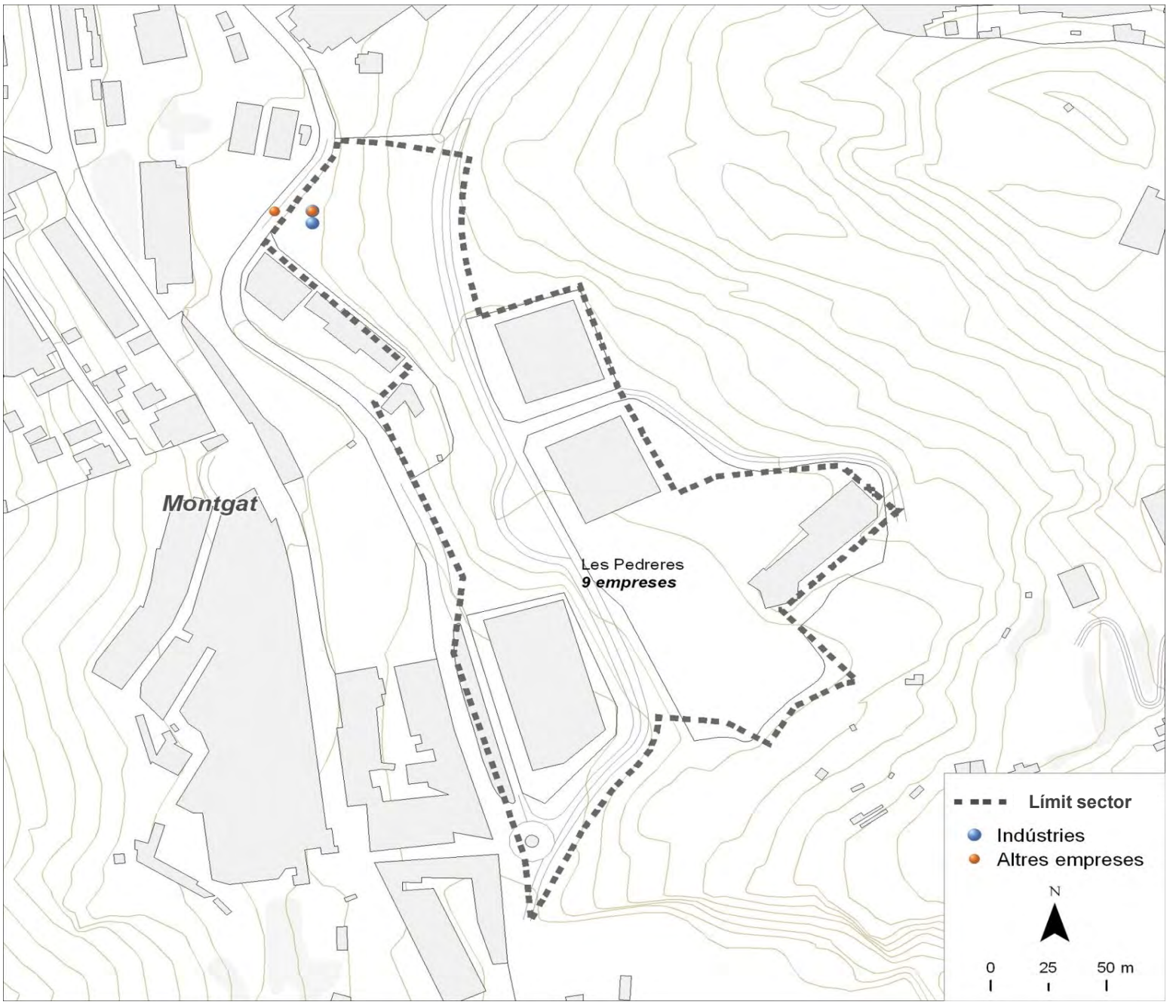

Dades bàsiques		
Superfície (hectàrees)	7,2	
Estat de la urbanització	adequat	
Superfície total de sostre (m^2)	40.799	
Estat del sector	amb sòl exhaurit	
Activitat estimada		50%
Camerdata		
Nombre d'empreses	9	
Preus del sector		
Venda (preu mitjà €/m^2 construït)	603,2	
Lloguer (preu mitjà €/m^2 construït)	0,0	
Cadastre en sòl industrial		
edificis principals anteriors a 1976	0	0,0%
edificis principals de 1976 a 1995	0	0,0%
edificis principals posteriors a 1995	4	66,7%
edificis principals sense data	2	33,3%
parcel·les de menys de 800 m^2	0	0,0%
parcel·les de 800 a 2.500 m^2	3	50,0%
parcel·les de 2.500 a 10.000 m^2	3	50,0%
parcel·les de 10.000 m^2 i més	0	0,0%

Tipus d'activitat econòmica

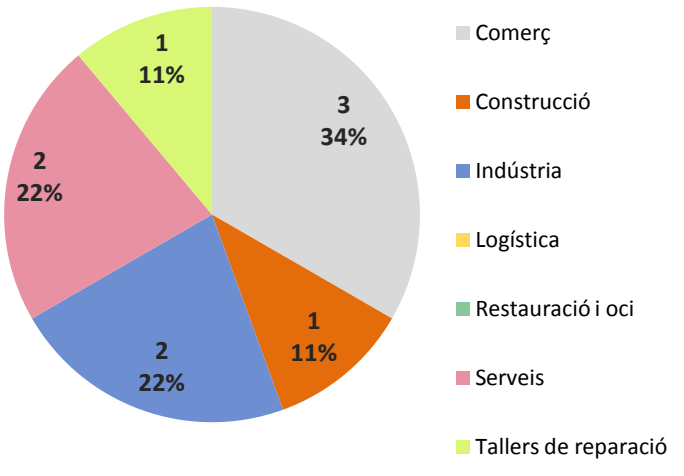

Font: Camerdata

Montgat
Sector Industrial 22a

Dades generals del sector

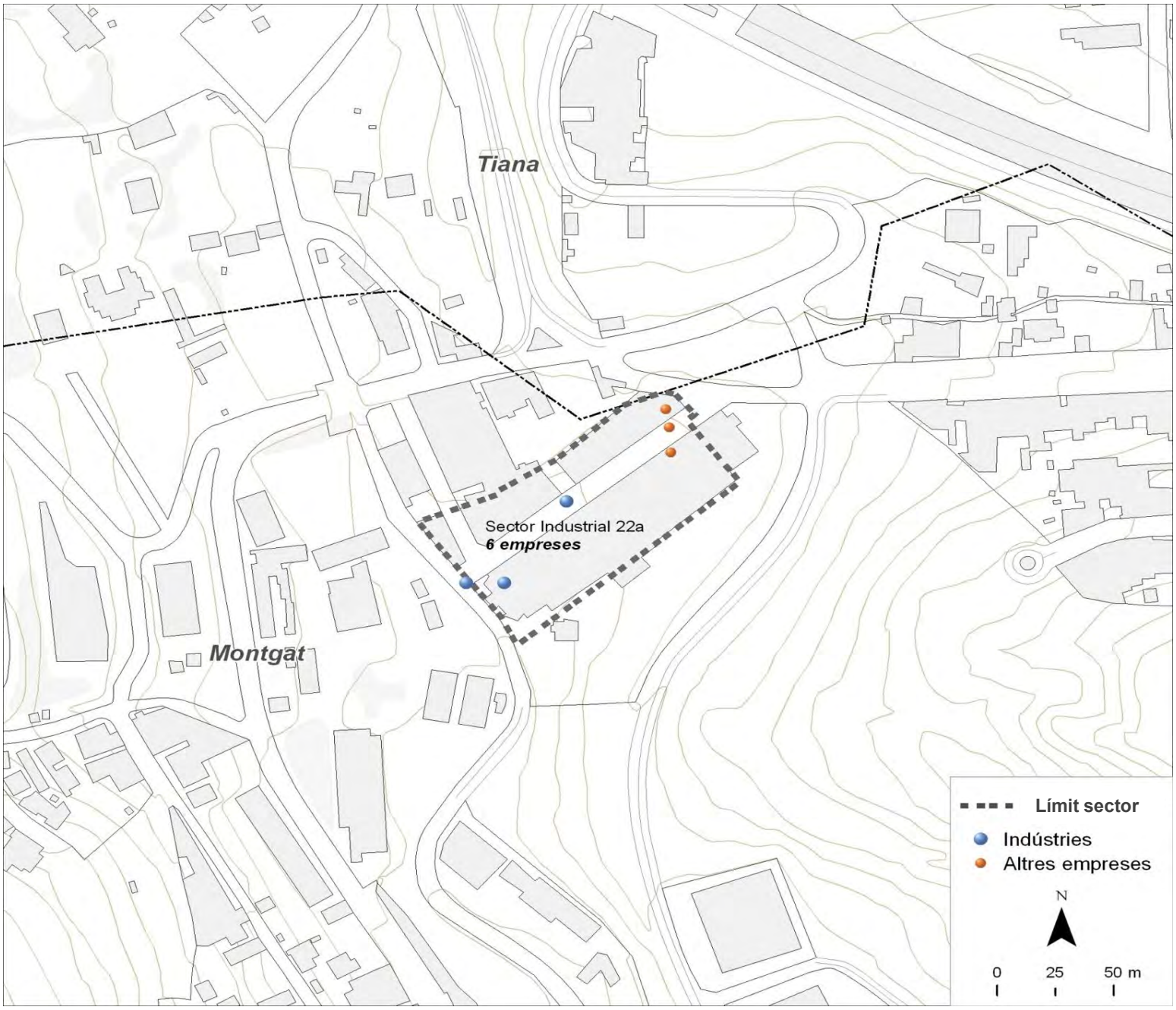

Dades bàsiques		
Superfície (hectàrees)	0,8	
Estat de la urbanització	amb deficiències	
Superfície total de sostre (m^2)	0	
Estat del sector	amb sòl exhaurit	
Activitat estimada		50%
Camerdata		
Nombre d'empreses	6	
Preus del sector		
Venda (preu mitjà €/m^2 construït)	0,0	
Lloguer (preu mitjà €/m^2 construït)	0,0	
Cadastre en sòl industrial		
edificis principals anteriors a 1976	2	50,0%
edificis principals de 1976 a 1995	2	50,0%
edificis principals posteriors a 1995	0	0,0%
edificis principals sense data	0	0,0%
parcel·les de menys de 800 m^2	1	25,0%
parcel·les de 800 a 2.500 m^2	2	50,0%
parcel·les de 2.500 a 10.000 m^2	1	25,0%
parcel·les de 10.000 m^2 i més	0	0,0%

Tipus d'activitat econòmica

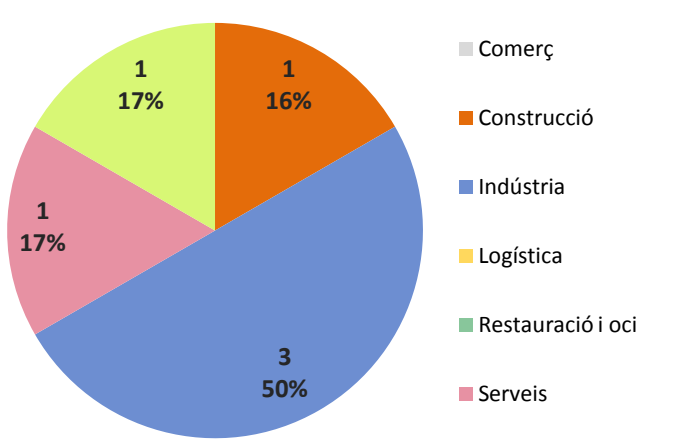

Font: Camerdata

Montgat
Sector Industrial 22a

Dades generals del sector

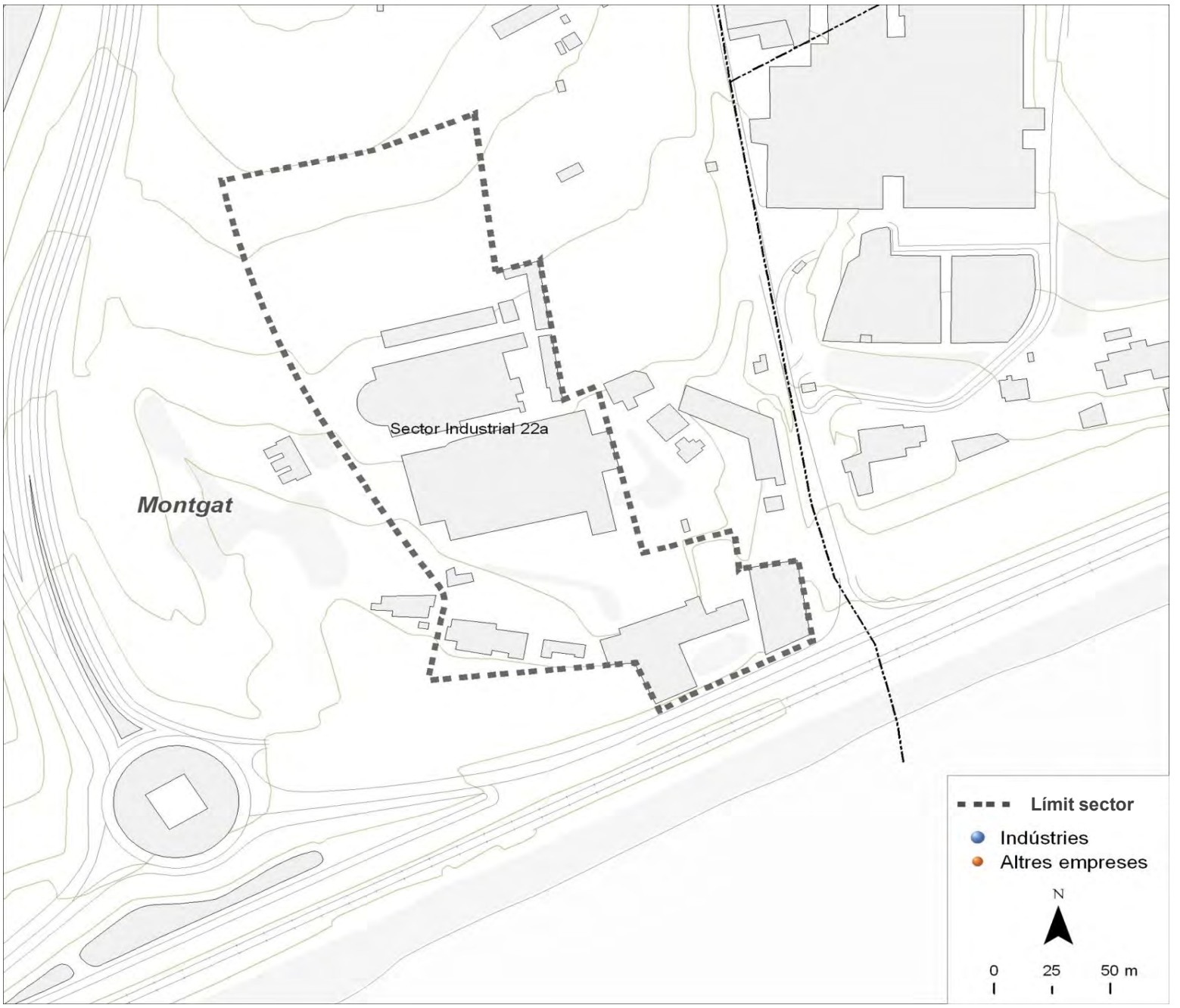

Dades bàsiques		
Superfície (hectàrees)	3,2	
Estat de la urbanització	molt deficient	
Superfície total de sostre (m^2)	0	
Estat del sector	amb sòl pendent	
Activitat estimada		0%
Camerdata		
Nombre d'empreses	0	
Preus del sector		
Venda (preu mitjà €/m^2 construït)	0,0	
Lloguer (preu mitjà €/m^2 construït)	0,0	
Cadastre en sòl industrial		
edificis principals anteriors a 1976	1	100,0%
edificis principals de 1976 a 1995	0	0,0%
edificis principals posteriors a 1995	0	0,0%
edificis principals sense data	0	0,0%
parcel·les de menys de 800 m^2	0	0,0%
parcel·les de 800 a 2.500 m^2	0	0,0%
parcel·les de 2.500 a 10.000 m^2	0	0,0%
parcel·les de 10.000 m^2 i més	1	100,0%

Tipus d'activitat econòmica

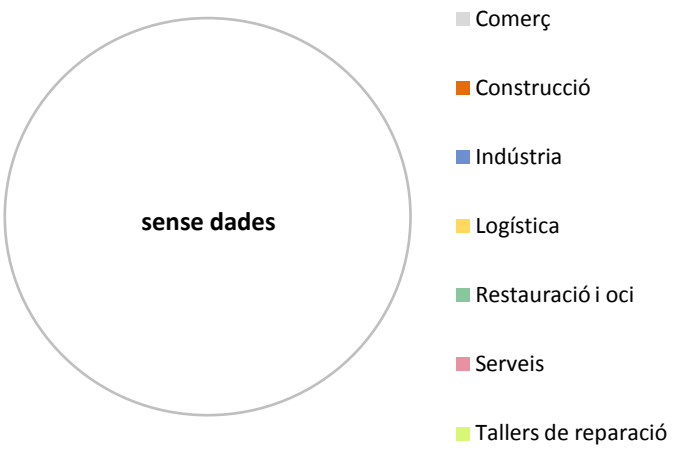

Font: Camerdata

Montgat
Sector Industrial 22a

Dades generals del sector

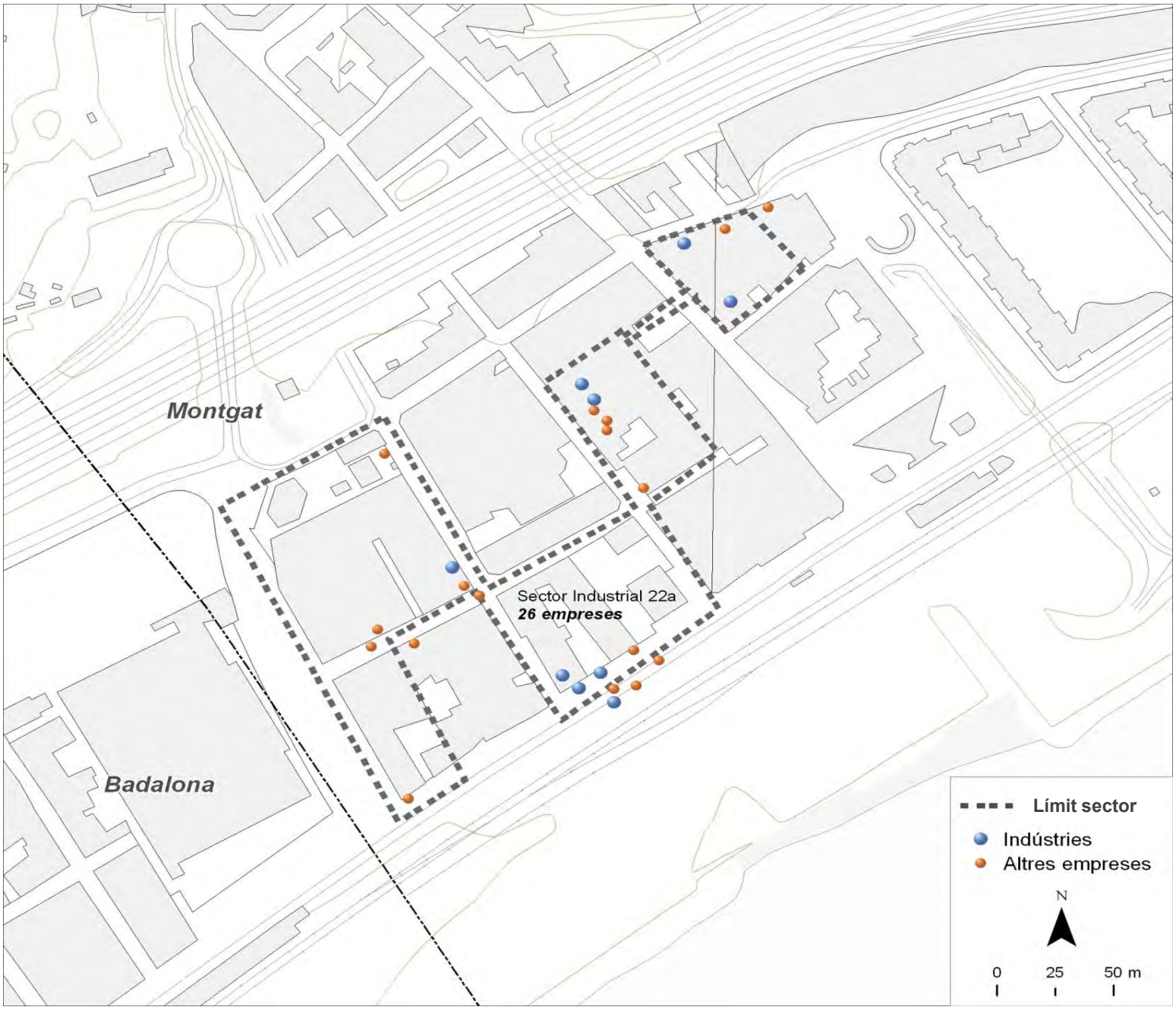

Dades bàsiques		
Superfície (hectàrees)	2,1	
Estat de la urbanització	amb deficiències	
Superfície total de sostre (m^2)	0	
Estat del sector	amb sòl exhaurit	
Activitat estimada		50%
Camerdata		
Nombre d'empreses	26	
Preus del sector		
Venda (preu mitjà €/m^2 construït)	165,6	
Lloguer (preu mitjà €/m^2 construït)	6,0	
Cadastre en sòl industrial		
edificis principals anteriors a 1976	22	84,6%
edificis principals de 1976 a 1995	4	15,4%
edificis principals posteriors a 1995	0	0,0%
edificis principals sense data	0	0,0%
parcel·les de menys de 800 m^2	19	73,1%
parcel·les de 800 a 2.500 m^2	7	26,9%
parcel·les de 2.500 a 10.000 m^2	0	0,0%
parcel·les de 10.000 m^2 i més	0	0,0%

Tipus d'activitat econòmica

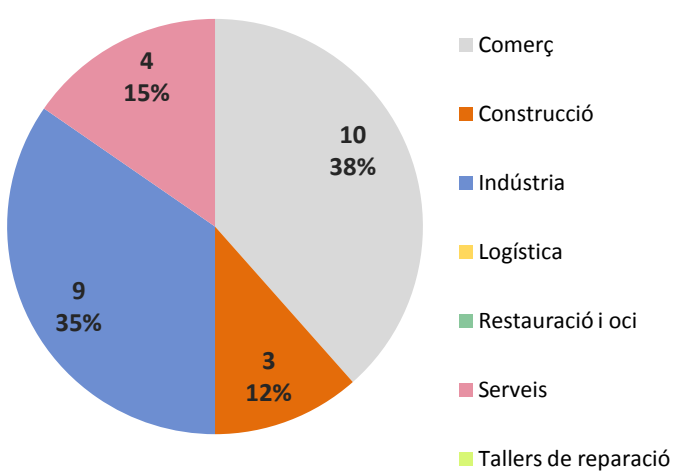

Font: Camerdata

Pallejà

Dades generals dels sectors

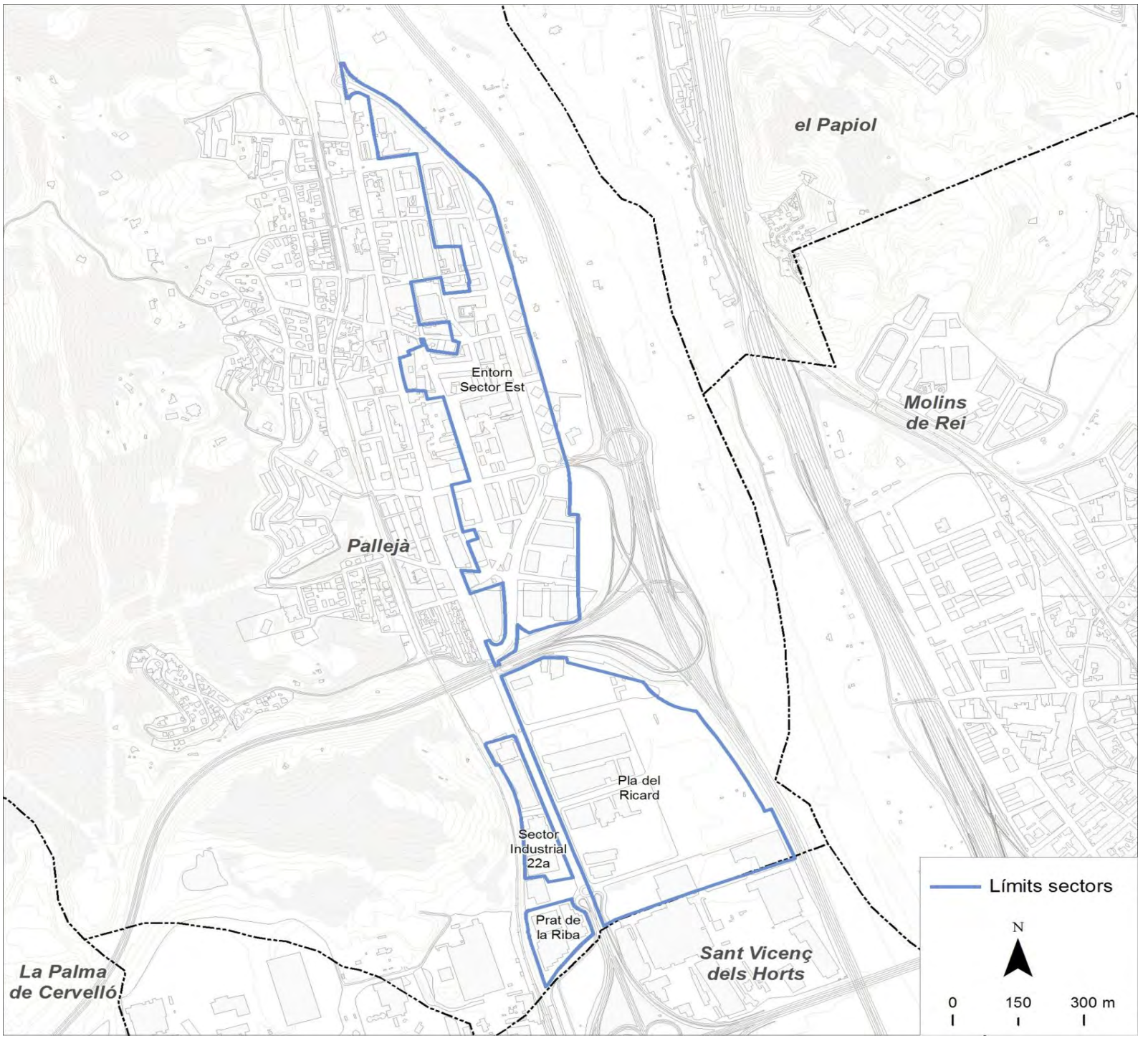

Dades bàsiques		
Superfície sól industrial (hectàrees)	55,6	
Superfície total de sostre (m^2)	379.839	
Camerdata		
Nombre d'empreses	185	
Preus dels sectors		
Venda (preu mitjà €/m^2 construït)	460	
Lloguer (preu mitjà €/m^2 construït)	1,1	
Cadastre en sòl industrial		
edificis principals anteriors a 1976	7	16,7%
edificis principals de 1976 a 1995	10	23,8%
edificis principals posteriors a 1995	15	35,7%
edificis principals sense data	10	23,8%
parcel·les de menys de 800 m^2	0	0,0%
parcel·les de 800 a 2.500 m^2	4	9,5%
parcel·les de 2.500 a 10.000 m^2	28	66,7%
parcel·les de 10.000 m^2 i més	10	23,8%

Tipus d'activitat econòmica

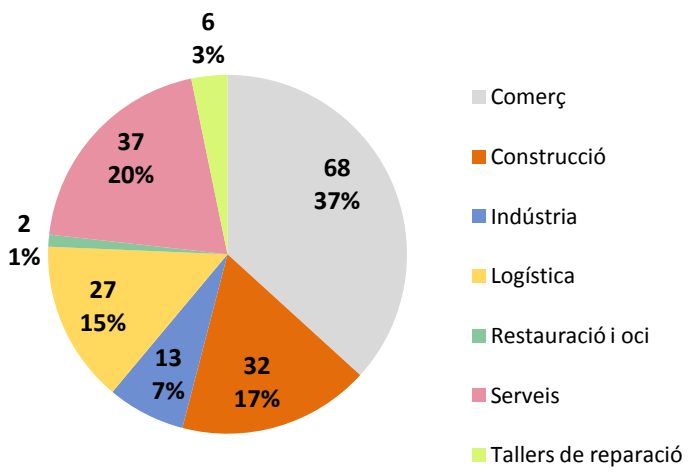

Font: Camerdata

Pallejà
Pla del Ricard

Dades generals del sector

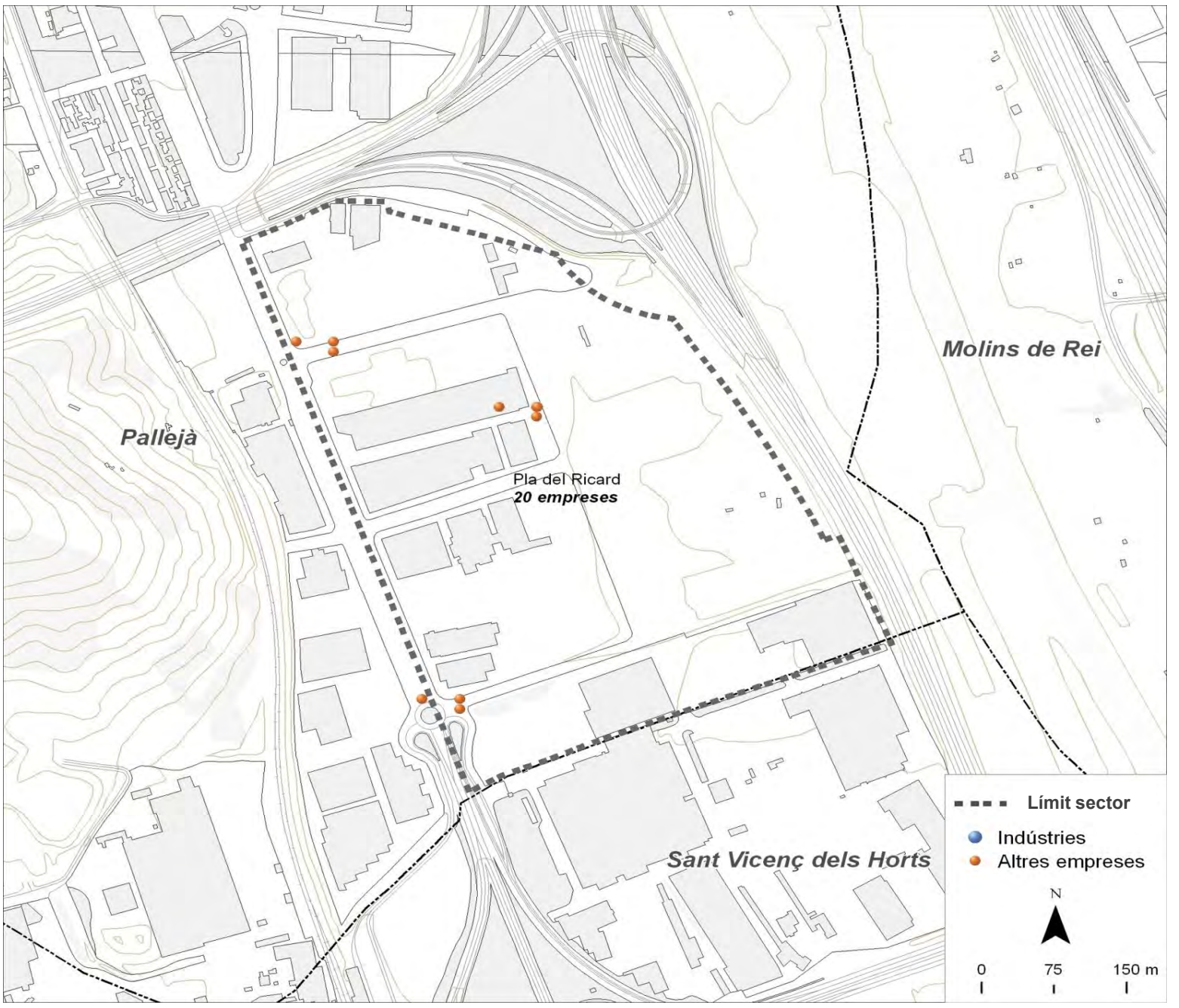

Dades bàsiques		
Superfície (hectàrees)	25,3	
Estat de la urbanització	bon estat	
Superfície total de sostre (m^2)	203.071	
Estat del sector	amb sòl pendent	
Activitat estimada		75%
Camerdata		
Nombre d'empreses	20	
Preus del sector		
Venda (preu mitjà €/m^2 construït)	906,9	
Lloguer (preu mitjà €/m^2 construït)	4,4	
Cadastre en sòl industrial		
edificis principals anteriors a 1976	5	18,5%
edificis principals de 1976 a 1995	7	25,9%
edificis principals posteriors a 1995	6	22,2%
edificis principals sense data	9	33,3%
parcel·les de menys de 800 m^2	0	0,0%
parcel·les de 800 a 2.500 m^2	4	14,8%
parcel·les de 2.500 a 10.000 m^2	16	59,3%
parcel·les de 10.000 m^2 i més	7	25,9%

Tipus d'activitat econòmica

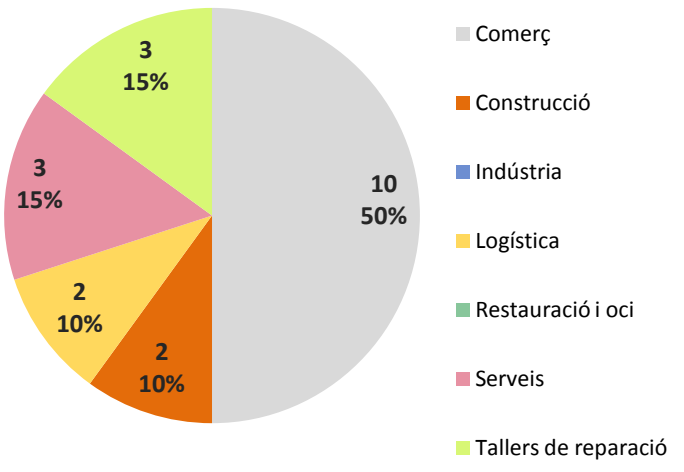

Font: Camerdata

Pallejà
Entorn Sector Est

Dades generals del sector

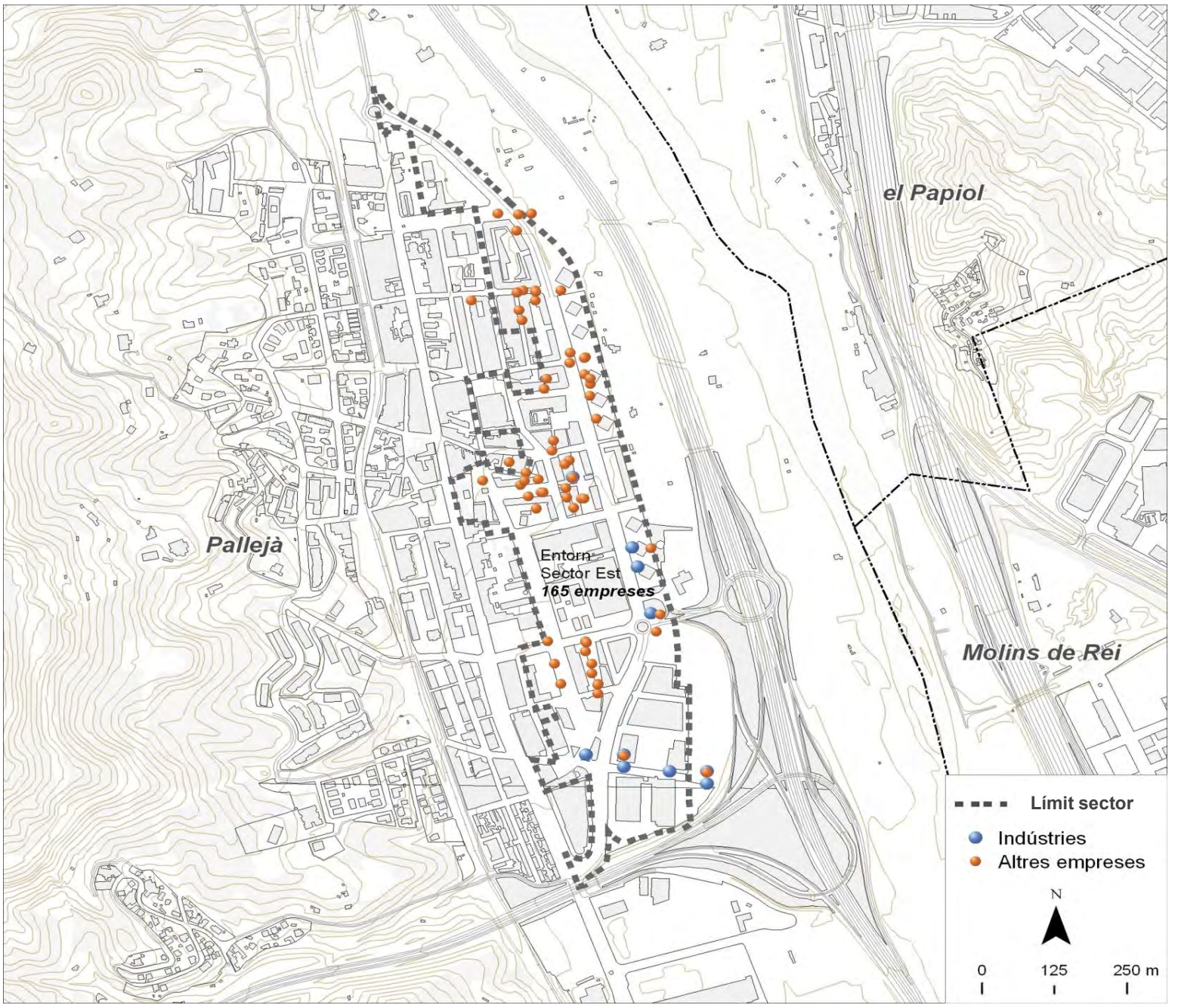

Dades bàsiques		
Superfície (hectàrees)	25,0	
Estat de la urbanització	bon estat	
Superfície total de sostre (m^2)	145.332	
Estat del sector	amb sòl exhaurit	
Activitat estimada		90%
Camerdata		
Nombre d'empreses	165	
Preus del sector		
Venda (preu mitjà €/m^2 construït)	0,0	
Lloguer (preu mitjà €/m^2 construït)	0,0	
Cadastre en sòl industrial		
edificis principals anteriors a 1976	1	11,1%
edificis principals de 1976 a 1995	0	0,0%
edificis principals posteriors a 1995	7	77,8%
edificis principals sense data	1	11,1%
parcel·les de menys de 800 m^2	0	0,0%
parcel·les de 800 a 2.500 m^2	0	0,0%
parcel·les de 2.500 a 10.000 m^2	8	88,9%
parcel·les de 10.000 m^2 i més	1	11,1%

Tipus d'activitat econòmica

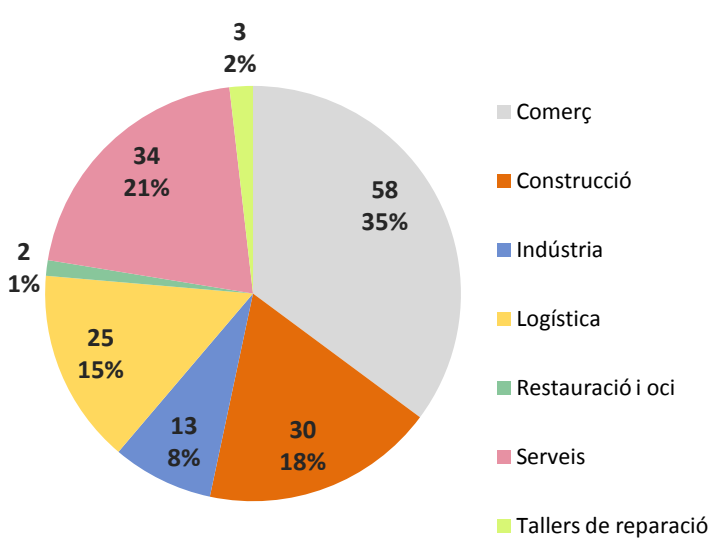

Font: Camerdata

Pallejà
Sector Industrial 22a

Dades generals del sector

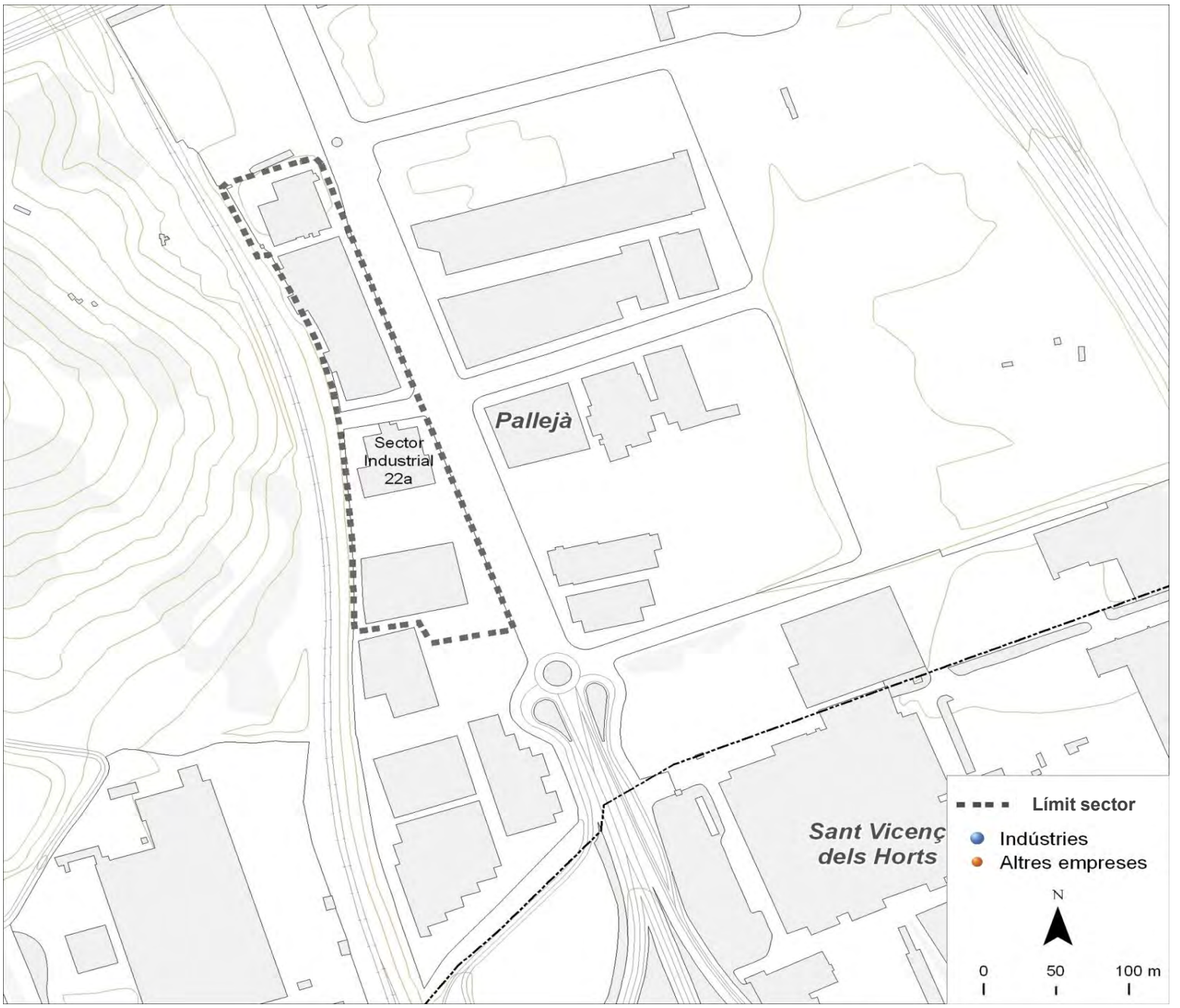

Dades bàsiques		
Superfície (hectàrees)	3,3	
Estat de la urbanització	amb deficiències	
Superfície total de sostre (m^2)	0	
Estat del sector	amb sòl exhaurit	
Activitat estimada		80%
Camerdata		
Nombre d'empreses	0	
Preus del sector		
Venda (preu mitjà €/m^2 construït)	0,0	
Lloguer (preu mitjà €/m^2 construït)	0,0	
Cadastre en sòl industrial		
edificis principals anteriors a 1976	1	20,0%
edificis principals de 1976 a 1995	3	60,0%
edificis principals posteriors a 1995	1	20,0%
edificis principals sense data	0	0,0%
parcel·les de menys de 800 m^2	0	0,0%
parcel·les de 800 a 2.500 m^2	0	0,0%
parcel·les de 2.500 a 10.000 m^2	4	80,0%
parcel·les de 10.000 m^2 i més	1	20,0%

Tipus d'activitat econòmica

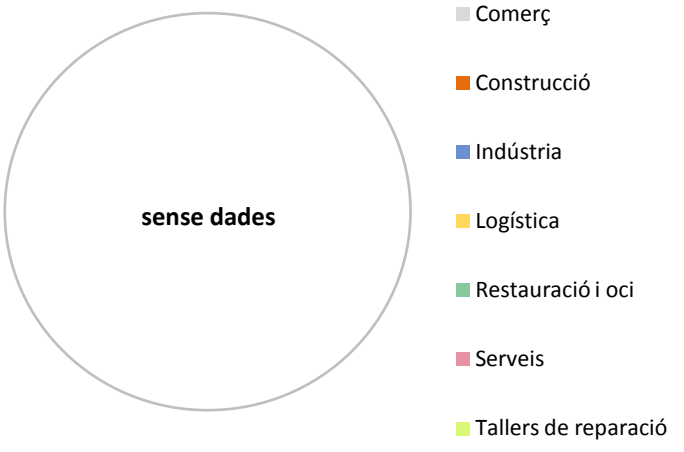

Font: Camerdata

Pallejà
Prat de la Riba

Dades generals del sector

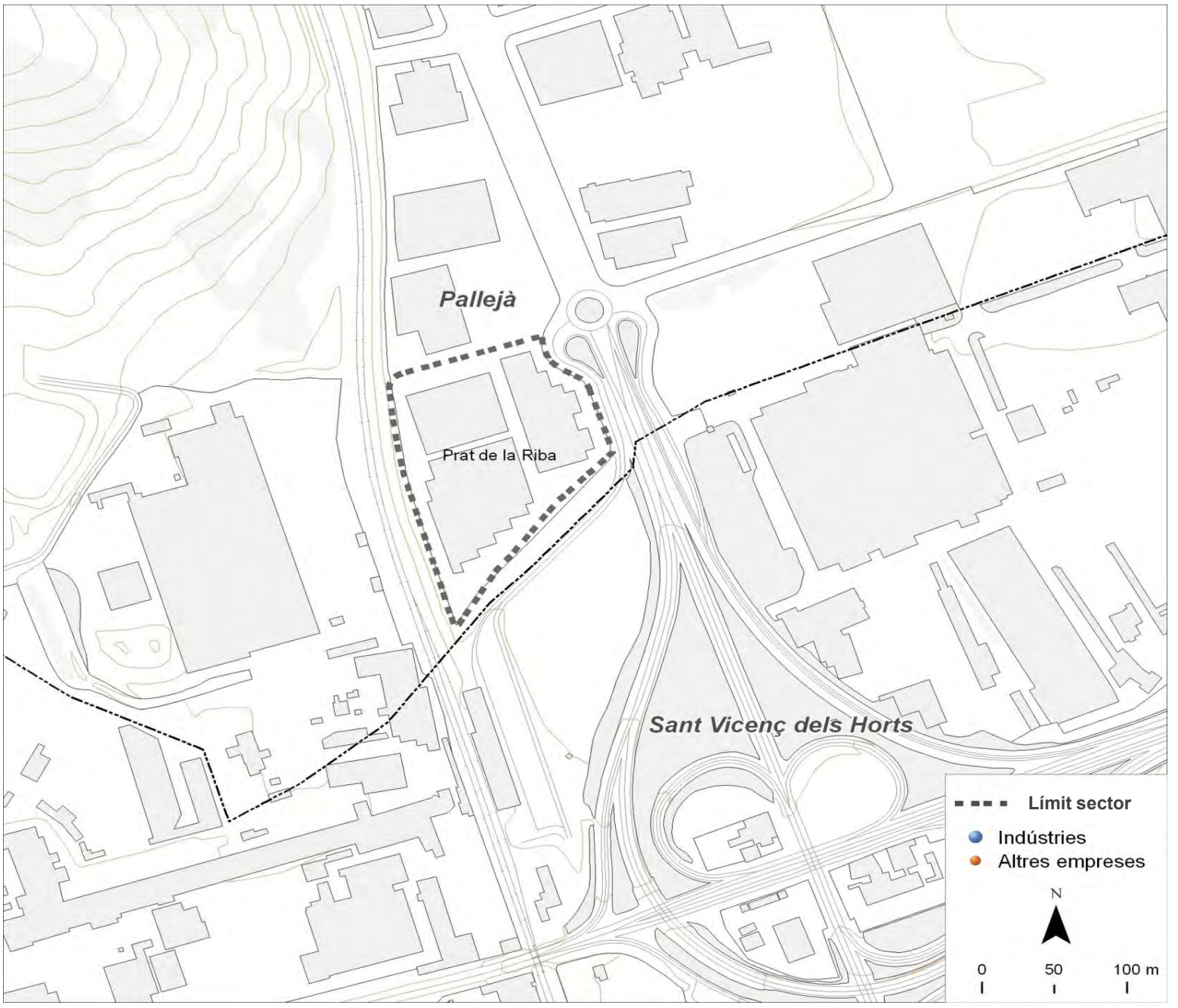

Dades bàsiques		
Superfície (hectàrees)	2,0	
Estat de la urbanització	bon estat	
Superfície total de sostre (m^2)	31.436	
Estat del sector	amb sòl exhaurit	
Activitat estimada		90%
Camerdata		
Nombre d'empreses	0	
Preus del sector		
Venda (preu mitjà €/m^2 construït)	933,2	
Lloguer (preu mitjà €/m^2 construït)	0,0	
Cadastre en sòl industrial		
edificis principals anteriors a 1976	0	0,0%
edificis principals de 1976 a 1995	0	0,0%
edificis principals posteriors a 1995	1	100,0%
edificis principals sense data	0	0,0%
parcel·les de menys de 800 m^2	0	0,0%
parcel·les de 800 a 2.500 m^2	0	0,0%
parcel·les de 2.500 a 10.000 m^2	0	0,0%
parcel·les de 10.000 m^2 i més	1	100,0%

Tipus d'activitat econòmica

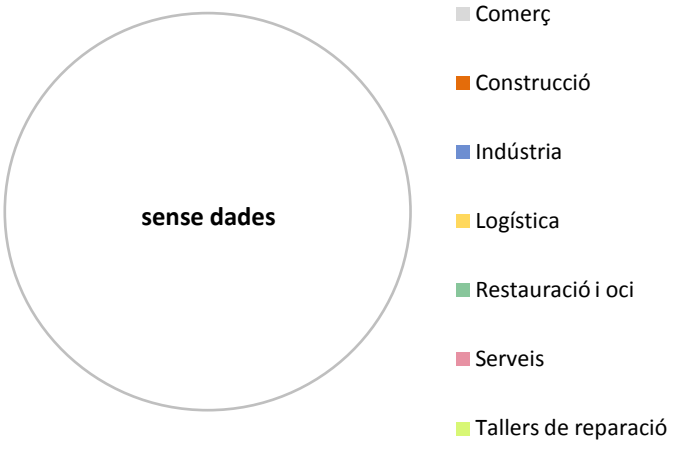

Font: Camerdata

Palma de Cervelló, la

Dades generals dels sectors

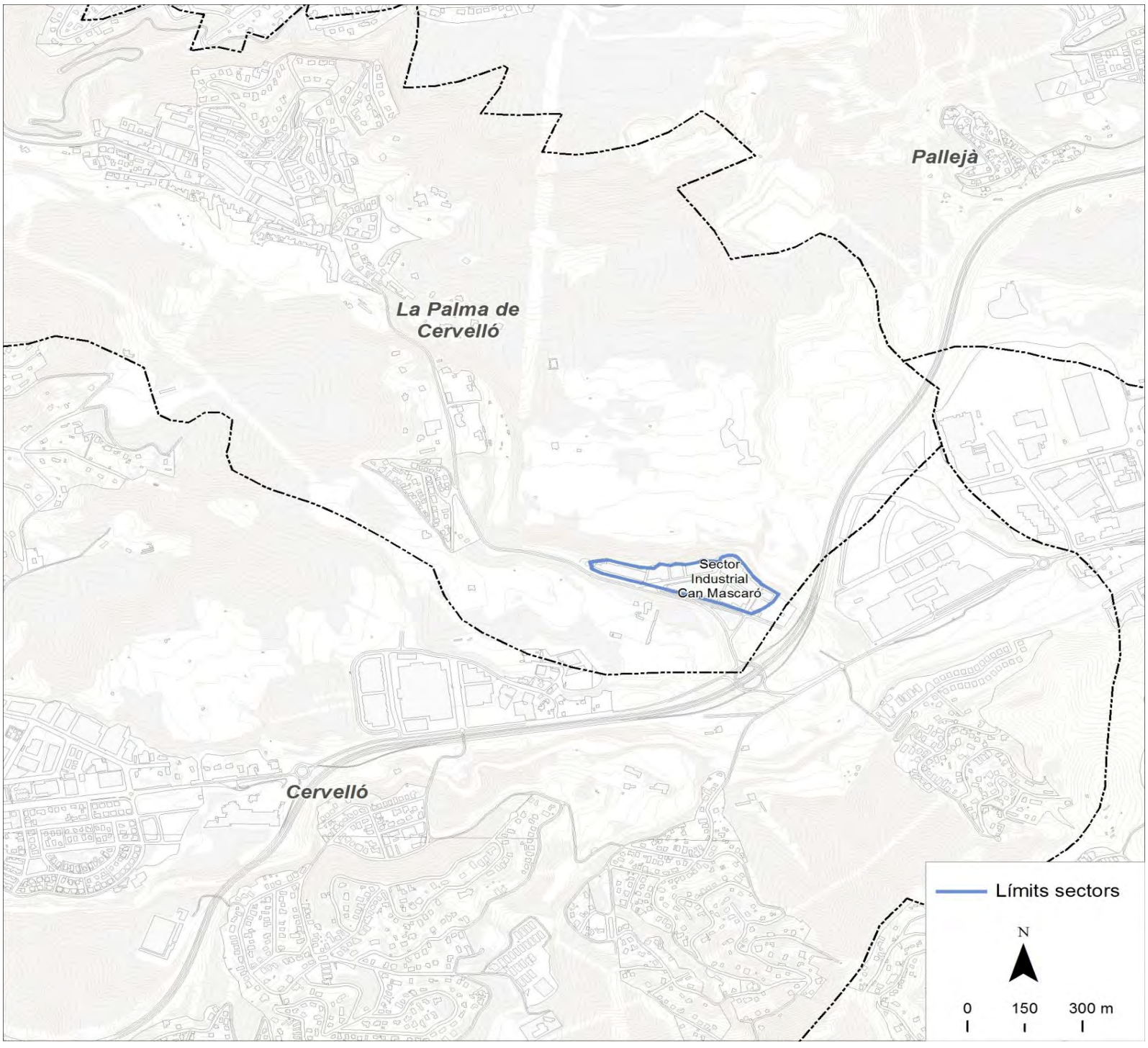

Dades bàsiques		
Superfície sól industrial (hectàrees)	5,4	
Superfície total de sostre (m^2)	56.000	
Camerdata		
Nombre d'empreses	39	
Preus dels sectors		
Venda (preu mitjà €/m^2 construït)	0	
Lloguer (preu mitjà €/m^2 construït)	3,4	
Cadastre en sòl industrial		
edificis principals anteriors a 1976	0	0,0%
edificis principals de 1976 a 1995	6	54,5%
edificis principals posteriors a 1995	5	45,5%
edificis principals sense data	0	0,0%
parcel·les de menys de 800 m^2	0	0,0%
parcel·les de 800 a 2.500 m^2	5	45,5%
parcel·les de 2.500 a 10.000 m^2	6	54,5%
parcel·les de 10.000 m^2 i més	0	0,0%

Tipus d'activitat econòmica

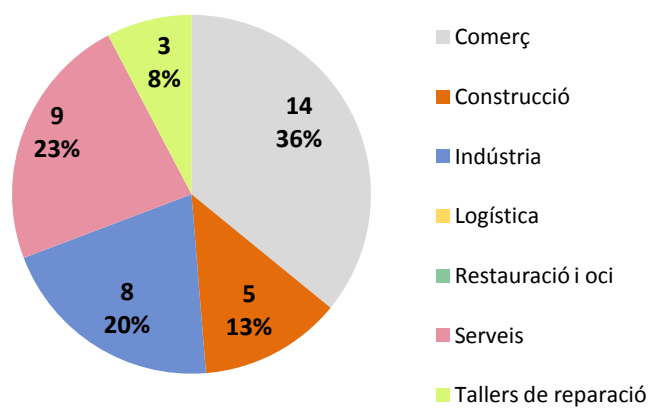

Font: Camerdata

Palma de Cervelló, la
Sector Industrial Can Mascaró

Dades generals del sector

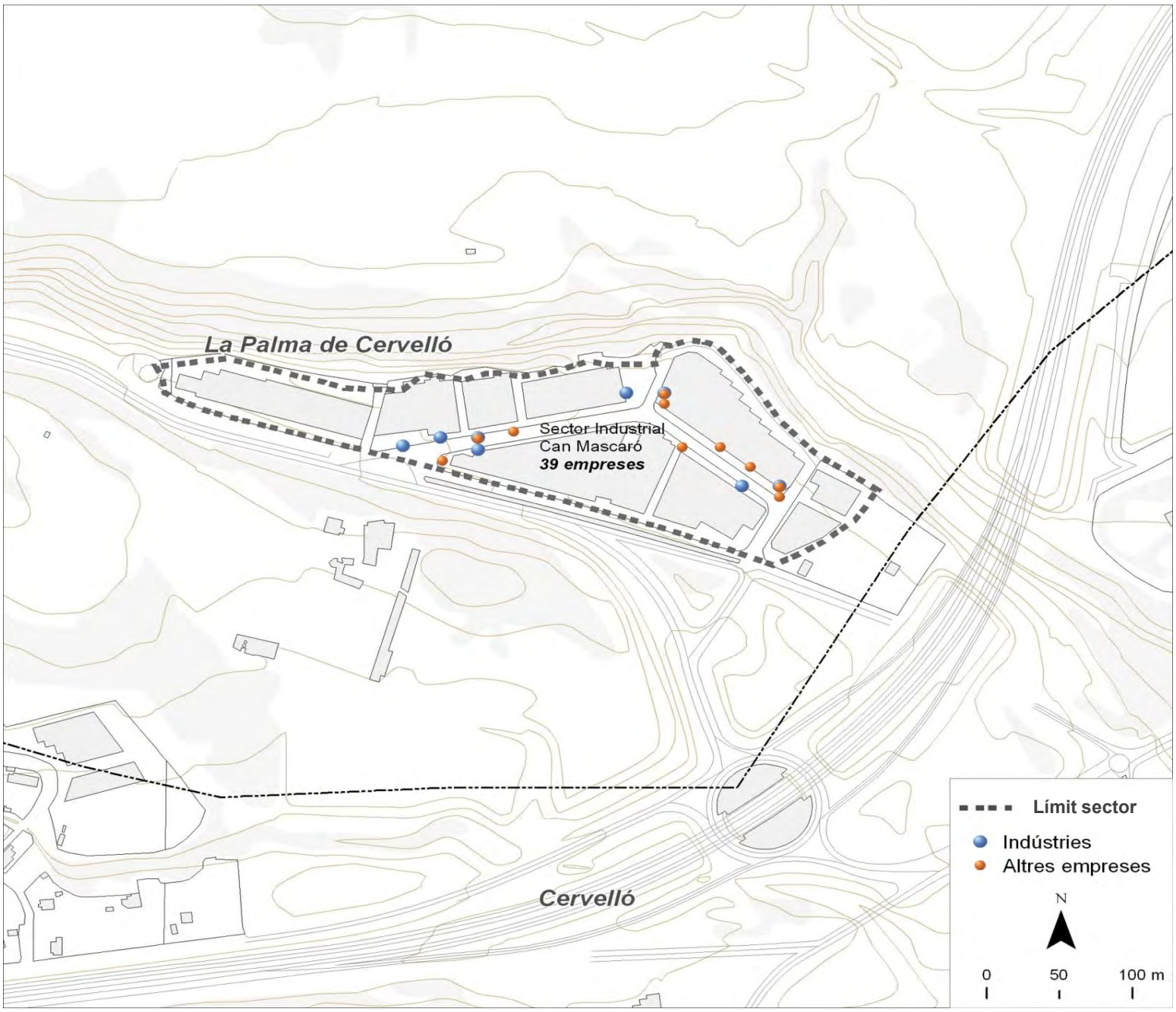

Dades bàsiques		
Superfície (hectàrees)	5,4	
Estat de la urbanització	adequat	
Superfície total de sostre (m^2)	56.000	
Estat del sector	amb sòl exhaurit	
Activitat estimada		80%
Camerdata		
Nombre d'empreses	39	
Preus del sector		
Venda (preu mitjà €/m^2 construït)	0,0	
Lloguer (preu mitjà €/m^2 construït)	3,4	
Cadastre en sòl industrial		
edificis principals anteriors a 1976	0	0,0%
edificis principals de 1976 a 1995	6	54,5%
edificis principals posteriors a 1995	5	45,5%
edificis principals sense data	0	0,0%
parcel·les de menys de 800 m^2	0	0,0%
parcel·les de 800 a 2.500 m^2	5	45,5%
parcel·les de 2.500 a 10.000 m^2	6	54,5%
parcel·les de 10.000 m^2 i més	0	0,0%

Tipus d'activitat econòmica

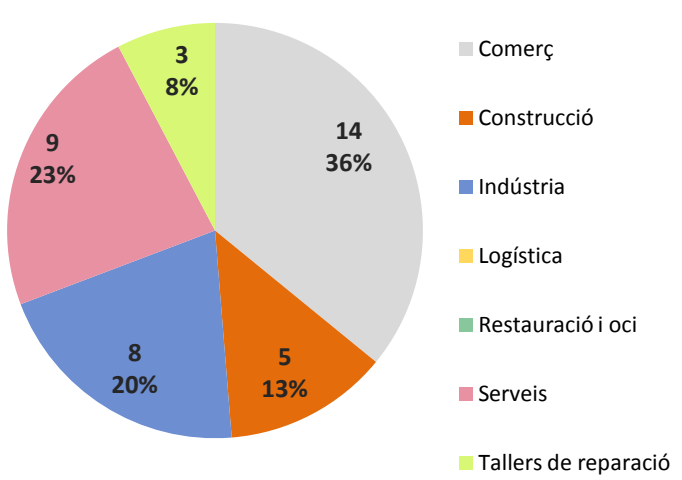

Font: Camerdata

Papiol, el

Dades generals dels sectors

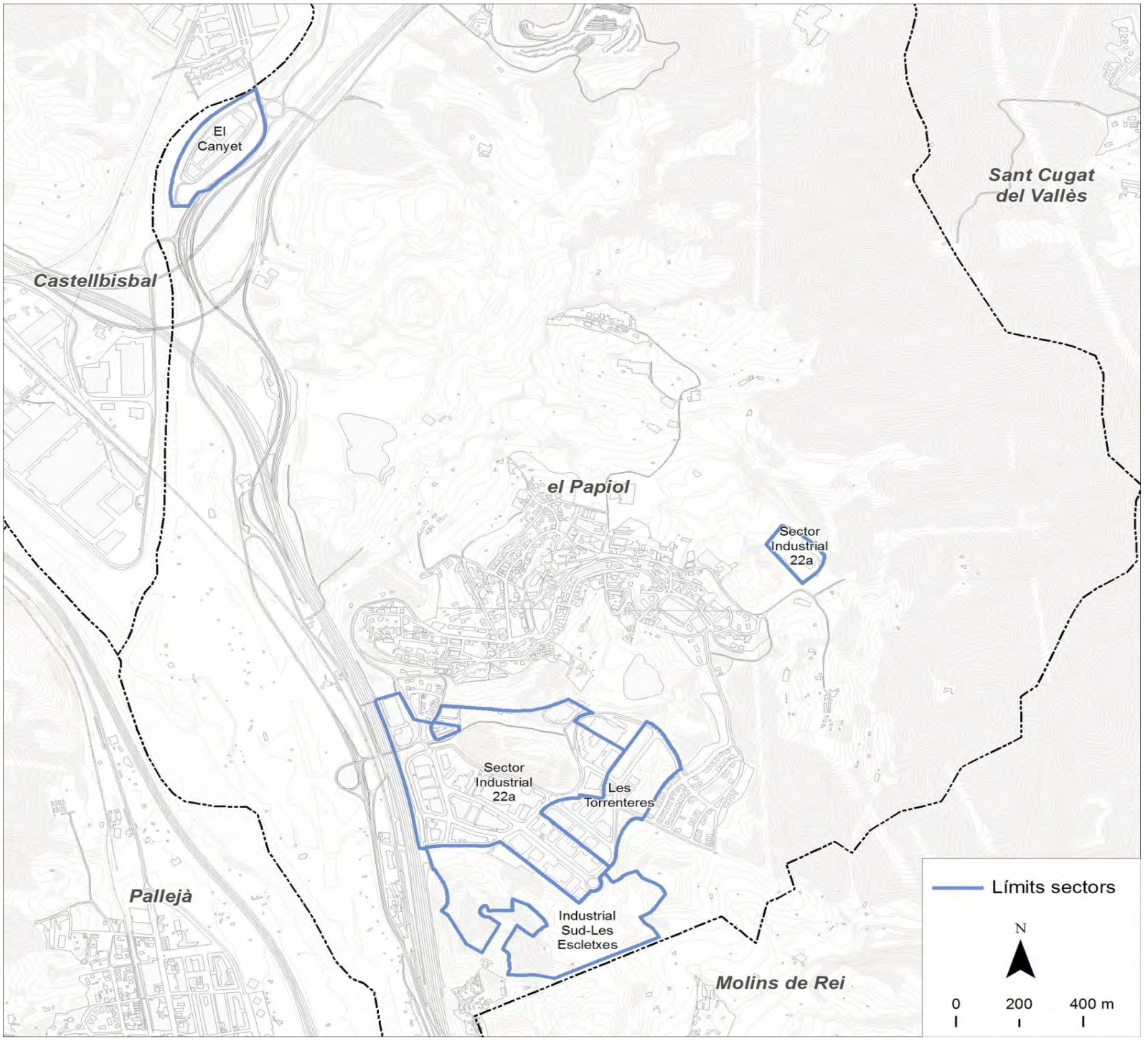

Dades bàsiques		
Superfície sól industrial (hectàrees)	69,9	
Superfície total de sostre (m^2)	125.409	
Camerdata		
Nombre d'empreses	120	
Preus dels sectors		
Venda (preu mitjà €/m^2 construït)	380	
Lloguer (preu mitjà €/m^2 construït)	1,9	
Cadastre en sòl industrial		
edificis principals anteriors a 1976	11	8,9%
edificis principals de 1976 a 1995	26	21,0%
edificis principals posteriors a 1995	20	16,1%
edificis principals sense data	67	54,0%
parcel·les de menys de 800 m^2	18	14,5%
parcel·les de 800 a 2.500 m^2	48	38,7%
parcel·les de 2.500 a 10.000 m^2	52	41,9%
parcel·les de 10.000 m^2 i més	6	4,8%

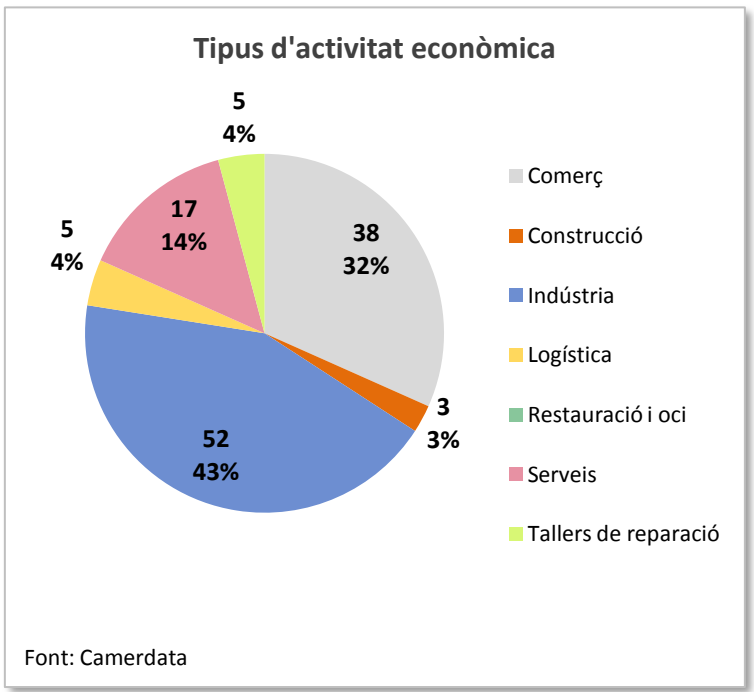

Papiol, el
Les Torrenteres

Dades generals del sector

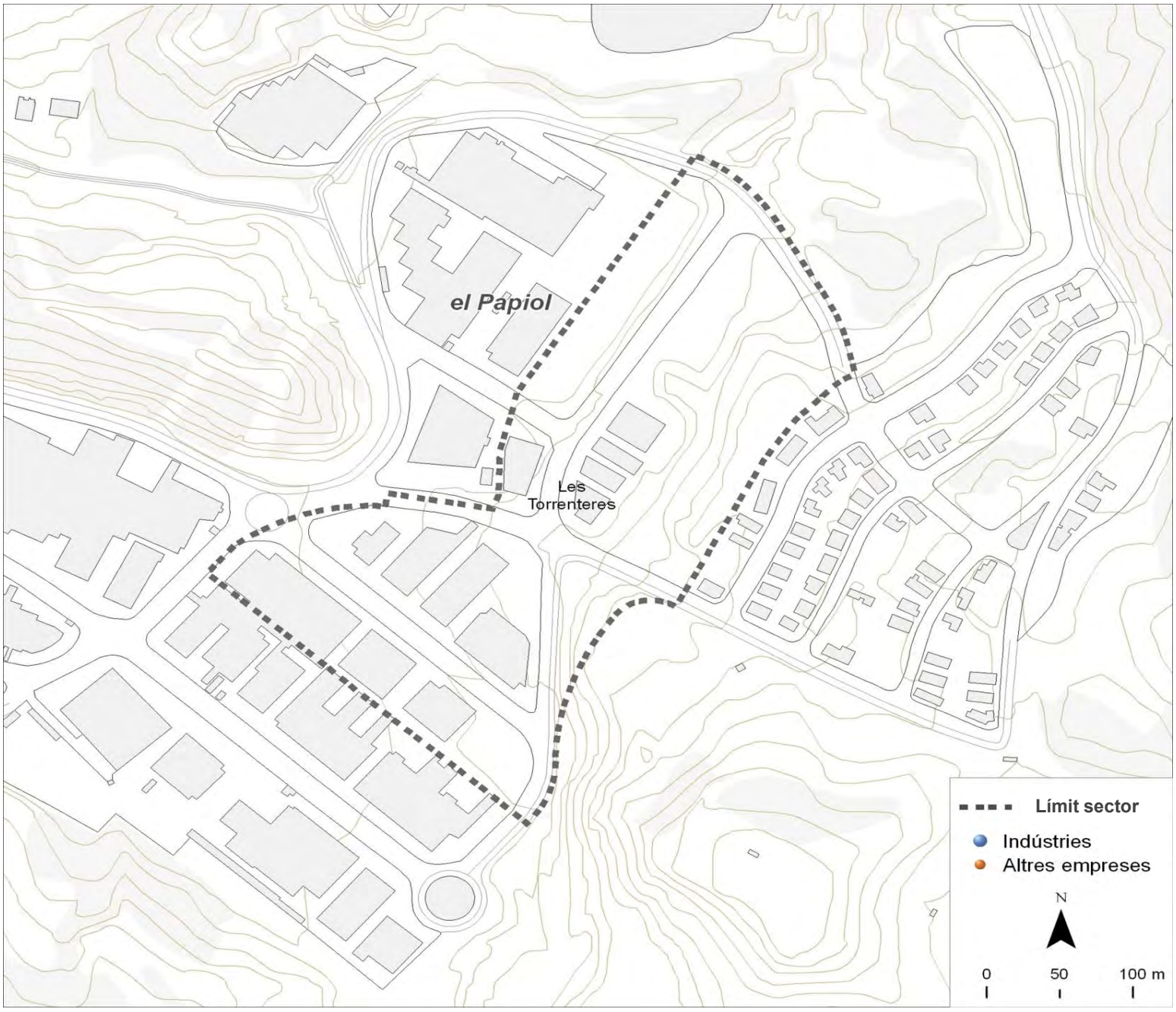

Dades bàsiques		
Superfície (hectàrees)	8,9	
Estat de la urbanització	adequat	
Superfície total de sostre (m^2)	0	
Estat del sector	amb sòl pendent	
Activitat estimada		70%
Camerdata		
Nombre d'empreses	0	
Preus del sector		
Venda (preu mitjà €/m^2 construït)	0,0	
Lloguer (preu mitjà €/m^2 construït)	2,7	
Cadastre en sòl industrial		
edificis principals anteriors a 1976	0	0,0%
edificis principals de 1976 a 1995	0	0,0%
edificis principals posteriors a 1995	11	47,8%
edificis principals sense data	12	52,2%
parcel·les de menys de 800 m^2	0	0,0%
parcel·les de 800 a 2.500 m^2	15	65,2%
parcel·les de 2.500 a 10.000 m^2	8	34,8%
parcel·les de 10.000 m^2 i més	0	0,0%

Tipus d'activitat econòmica

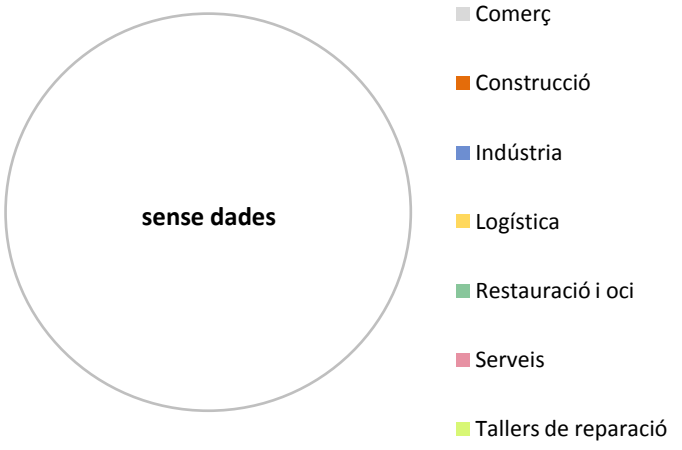

Font: Camerdata

Papiol, el
Sector Industrial 22a

Dades generals del sector

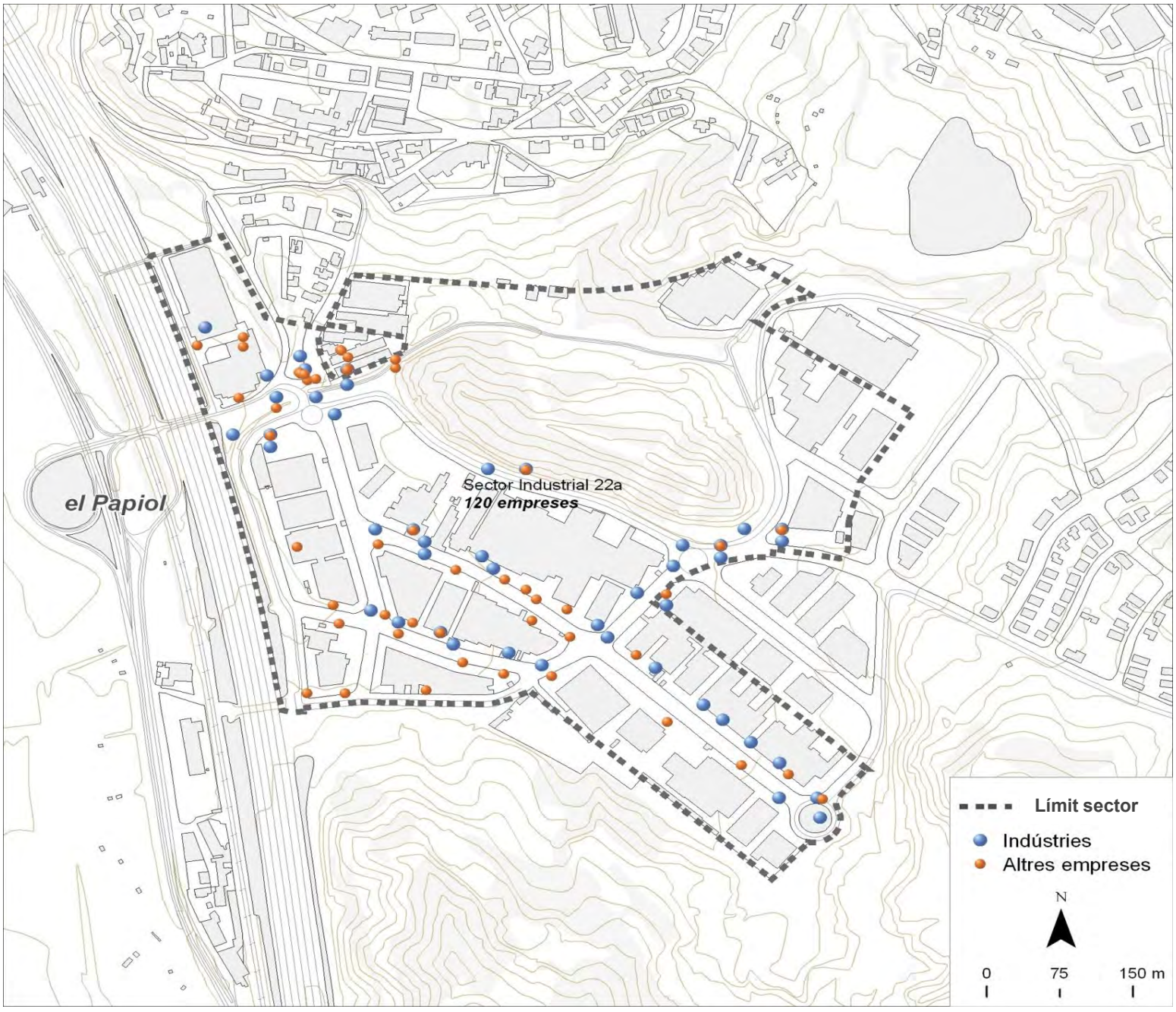

Dades bàsiques		
Superfície (hectàrees)	32,5	
Estat de la urbanització	adequat	
Superfície total de sostre (m^2)	0	
Estat del sector	amb sòl exhaurit	
Activitat estimada		70%
Camerdata		
Nombre d'empreses	120	
Preus del sector		
Venda (preu mitjà €/m^2 construït)	721,0	
Lloguer (preu mitjà €/m^2 construït)	3,3	
Cadastre en sòl industrial		
edificis principals anteriors a 1976	10	13,5%
edificis principals de 1976 a 1995	25	33,8%
edificis principals posteriors a 1995	1	1,4%
edificis principals sense data	38	51,4%
parcel·les de menys de 800 m^2	18	24,3%
parcel·les de 800 a 2.500 m^2	30	40,5%
parcel·les de 2.500 a 10.000 m^2	26	35,1%
parcel·les de 10.000 m^2 i més	0	0,0%

Tipus d'activitat econòmica

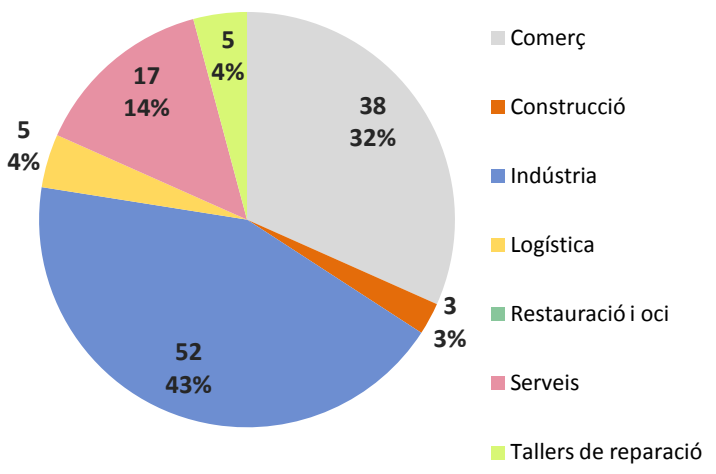

Font: Camerdata

Papiol, el
Industrial Sud-Les Escletxes

Dades generals del sector

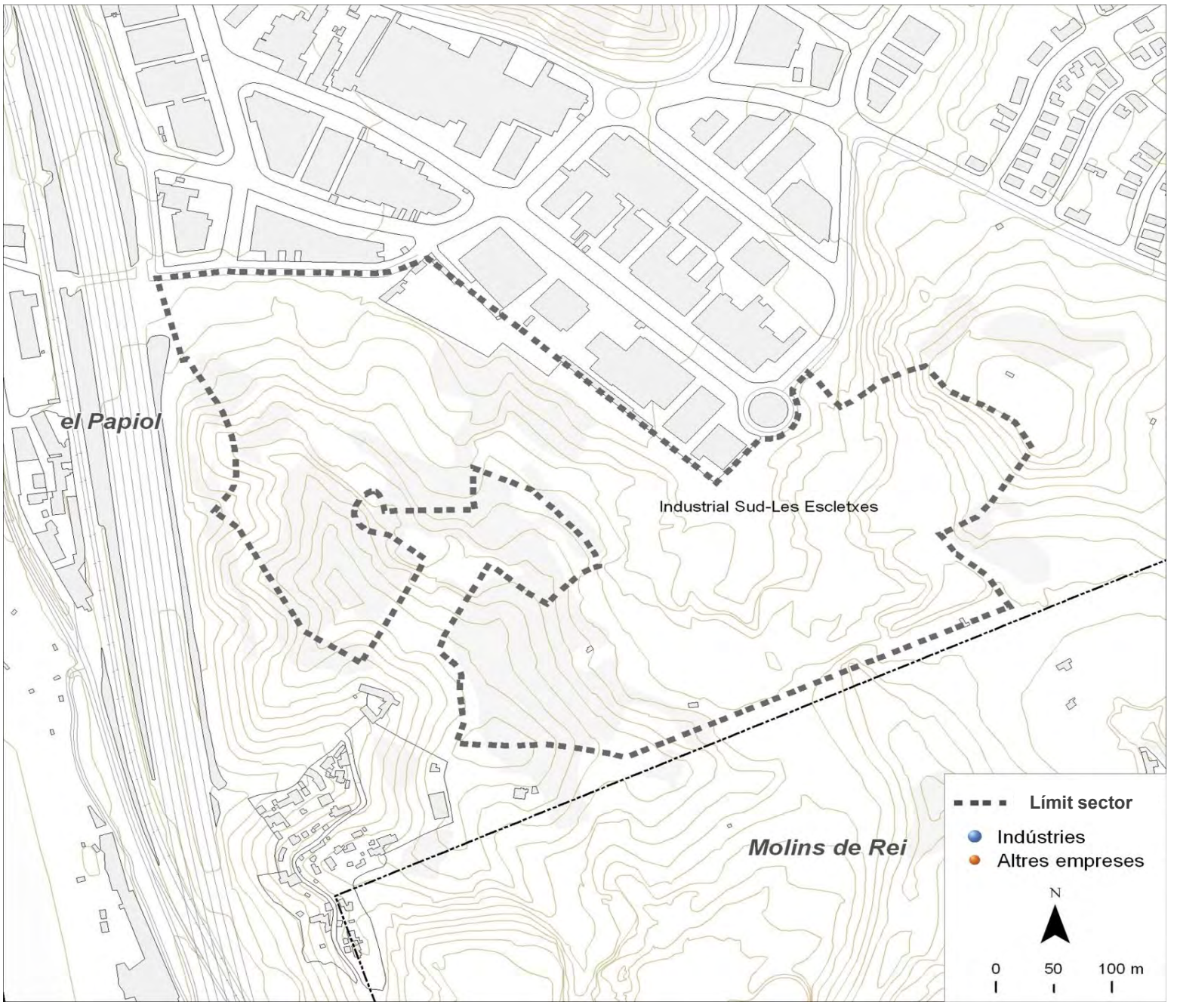

Dades bàsiques		
Superfície (hectàrees)	20,2	
Estat de la urbanització	sense urbanitzar	
Superfície total de sostre (m^2)	97.388	
Estat del sector	amb sòl pendent	
Activitat estimada		0%
Camerdata		
Nombre d'empreses	0	
Preus del sector		
Venda (preu mitjà €/m^2 construït)	0,0	
Lloguer (preu mitjà €/m^2 construït)	0,0	
Cadastre en sòl industrial		
edificis principals anteriors a 1976	0	0,0%
edificis principals de 1976 a 1995	0	0,0%
edificis principals posteriors a 1995	0	0,0%
edificis principals sense data	17	100,0%
parcel·les de menys de 800 m^2	0	0,0%
parcel·les de 800 a 2.500 m^2	2	11,8%
parcel·les de 2.500 a 10.000 m^2	10	58,8%
parcel·les de 10.000 m^2 i més	5	29,4%

Tipus d'activitat econòmica

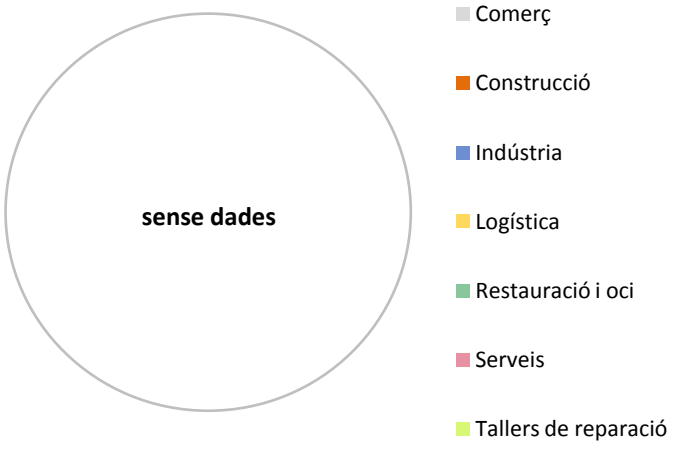

Font: Camerdata

Papiol, el
El Canyet

Dades generals del sector

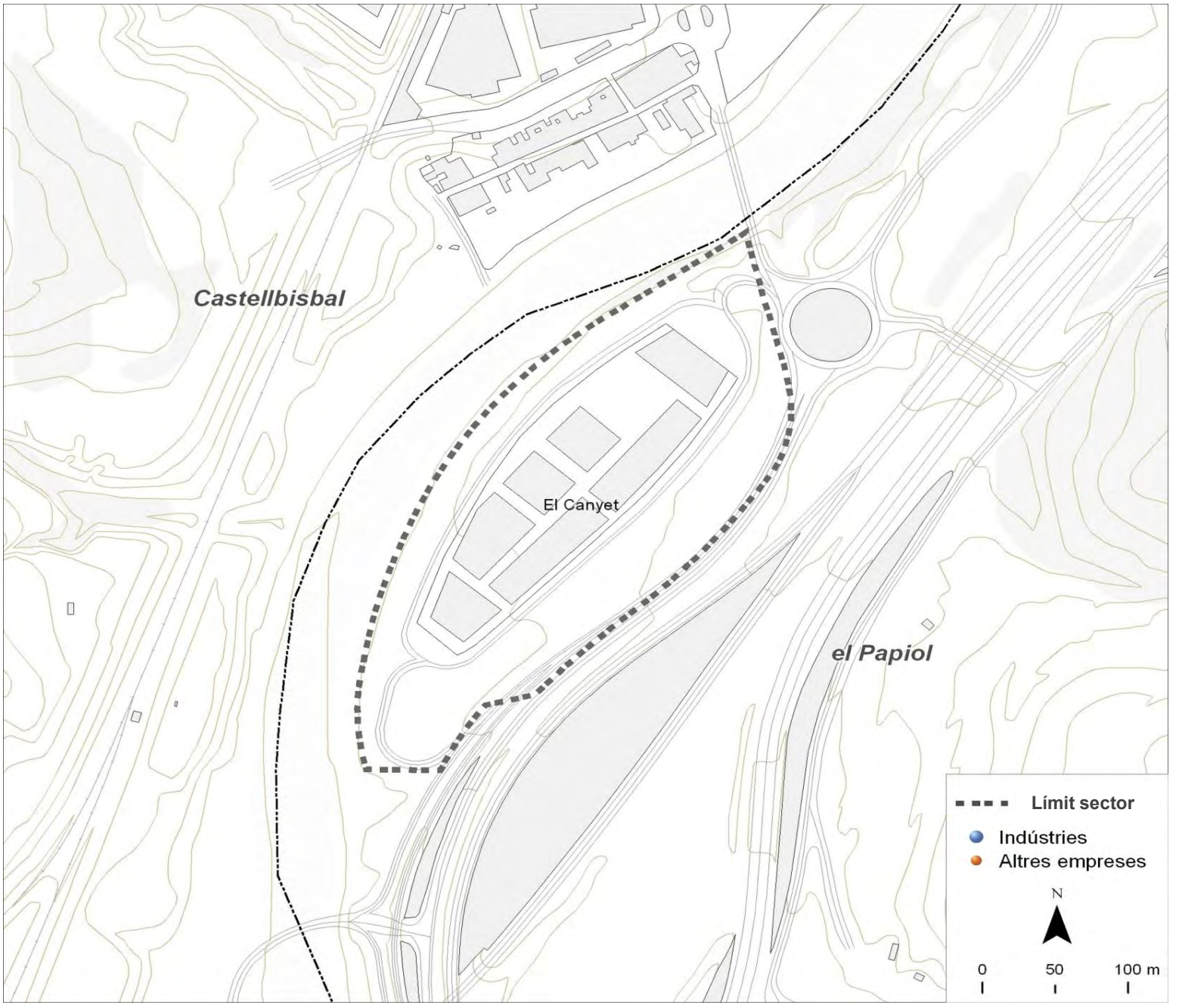

Dades bàsiques		
Superfície (hectàrees)	6,3	
Estat de la urbanització	bon estat	
Superfície total de sostre (m^2)	28.021	
Estat del sector	amb sòl exhaurit	
Activitat estimada		80%
Camerdata		
Nombre d'empreses	0	
Preus del sector		
Venda (preu mitjà €/m^2 construït)	1.180,1	
Lloguer (preu mitjà €/m^2 construït)	3,7	
Cadastre en sòl industrial		
edificis principals anteriors a 1976	0	0,0%
edificis principals de 1976 a 1995	0	0,0%
edificis principals posteriors a 1995	8	100,0%
edificis principals sense data	0	0,0%
parcel·les de menys de 800 m^2	0	0,0%
parcel·les de 800 a 2.500 m^2	1	12,5%
parcel·les de 2.500 a 10.000 m^2	7	87,5%
parcel·les de 10.000 m^2 i més	0	0,0%

Tipus d'activitat econòmica

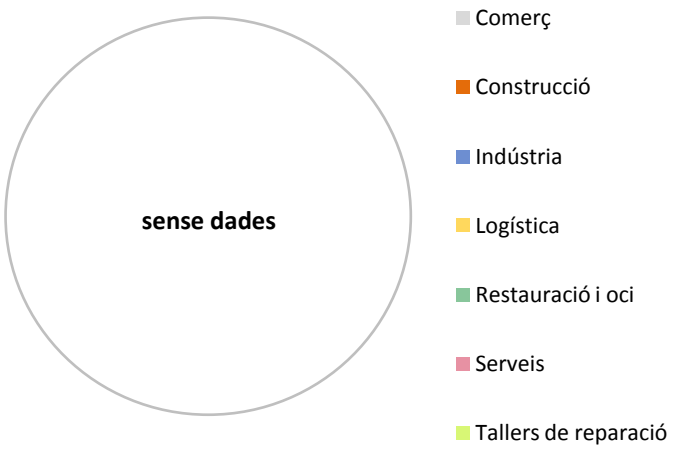

Font: Camerdata

Papiol, el
Sector Industrial 22a

Dades generals del sector

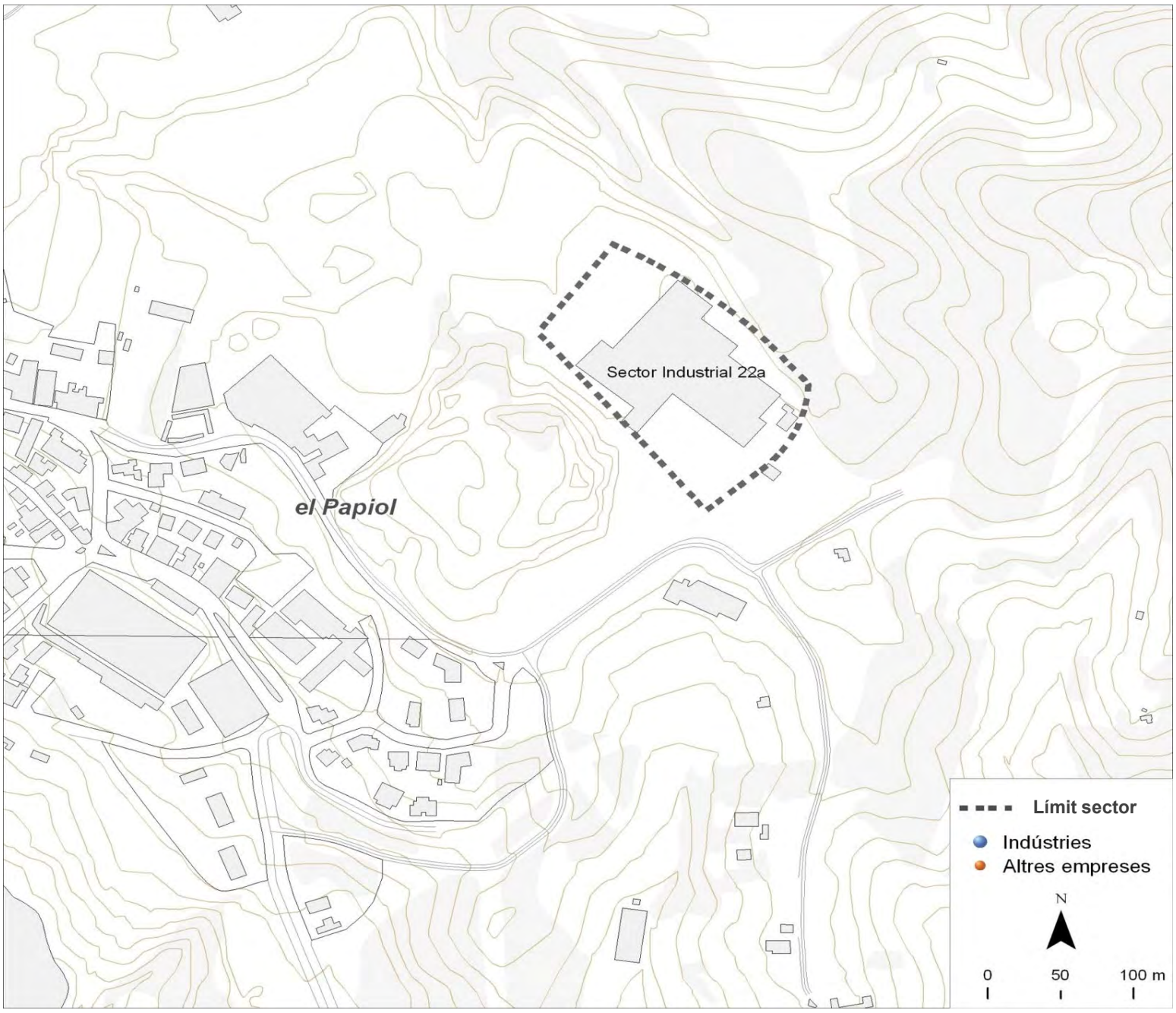

Dades bàsiques		
Superfície (hectàrees)	2,0	
Estat de la urbanització	amb deficiències	
Superfície total de sostre (m^2)	0	
Estat del sector	amb sòl exhaurit	
Activitat estimada		100%
Camerdata		
Nombre d'empreses	0	
Preus del sector		
Venda (preu mitjà €/m^2 construït)	0,0	
Lloguer (preu mitjà €/m^2 construït)	0,0	
Cadastre en sòl industrial		
edificis principals anteriors a 1976	1	50,0%
edificis principals de 1976 a 1995	1	50,0%
edificis principals posteriors a 1995	0	0,0%
edificis principals sense data	0	0,0%
parcel·les de menys de 800 m^2	0	0,0%
parcel·les de 800 a 2.500 m^2	0	0,0%
parcel·les de 2.500 a 10.000 m^2	1	50,0%
parcel·les de 10.000 m^2 i més	1	50,0%

Tipus d'activitat econòmica

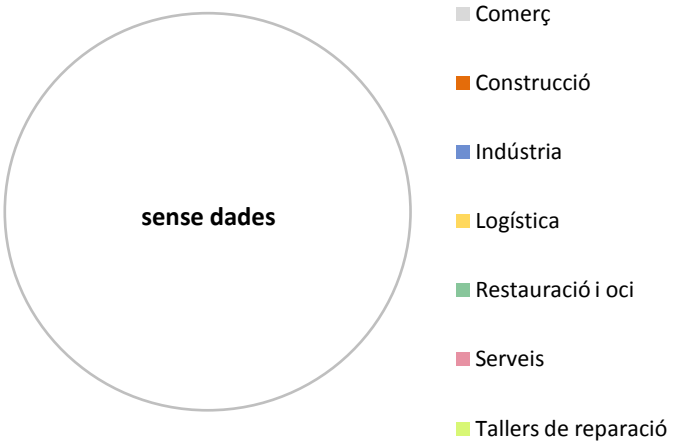

Font: Camerdata

Prat de Llobregat, el

Dades generals dels sectors

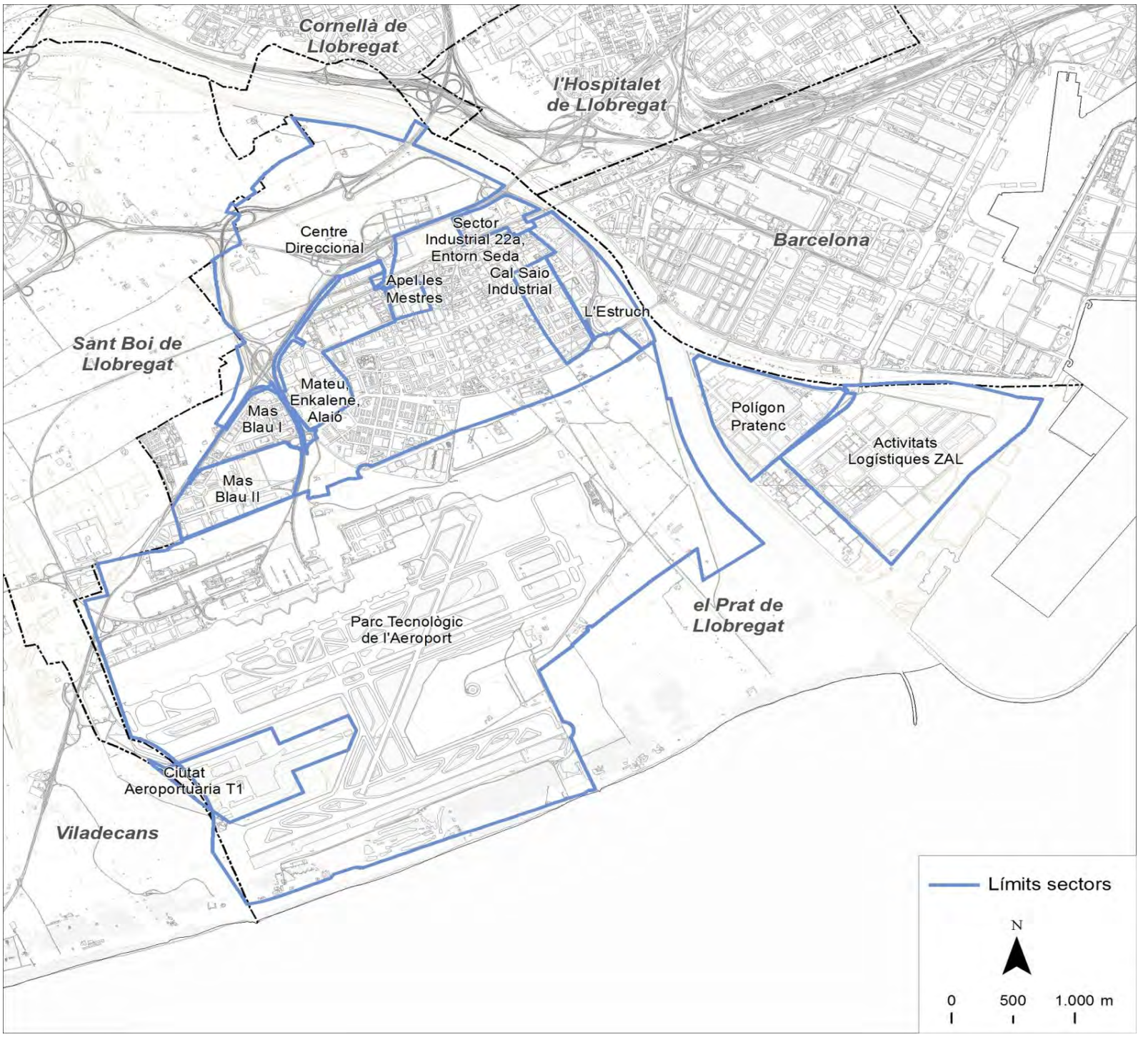

Dades bàsiques		
Superfície sól industrial (hectàrees)	912,1	
Superfície total de sostre (m^2)	4.059.807	
Camerdata		
Nombre d'empreses	1.271	
Preus dels sectors		
Venda (preu mitjà €/m^2 construït)	367	
Lloguer (preu mitjà €/m^2 construït)	3,6	
Cadastre en sòl industrial		
edificis principals anteriors a 1976	64	16,5%
edificis principals de 1976 a 1995	166	42,8%
edificis principals posteriors a 1995	82	21,1%
edificis principals sense data	76	19,6%
parcel·les de menys de 800 m^2	172	44,3%
parcel·les de 800 a 2.500 m^2	66	17,0%
parcel·les de 2.500 a 10.000 m^2	81	20,9%
parcel·les de 10.000 m^2 i més	69	17,8%

Tipus d'activitat econòmica

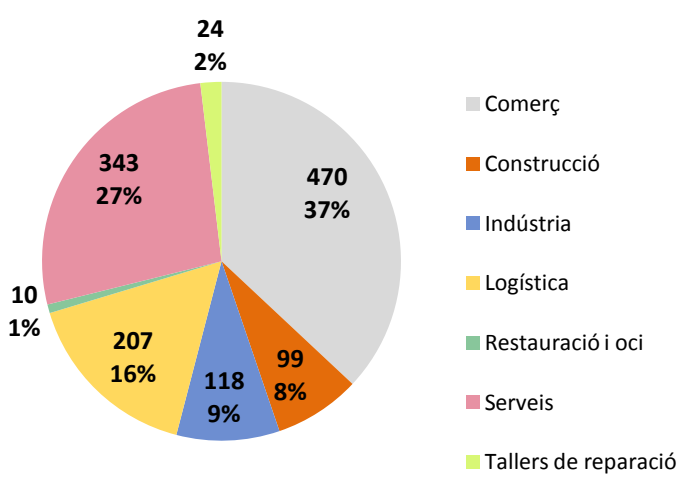

Font: Camerdata

Prat de Llobregat, el
Cal Saio Industrial

Dades generals del sector

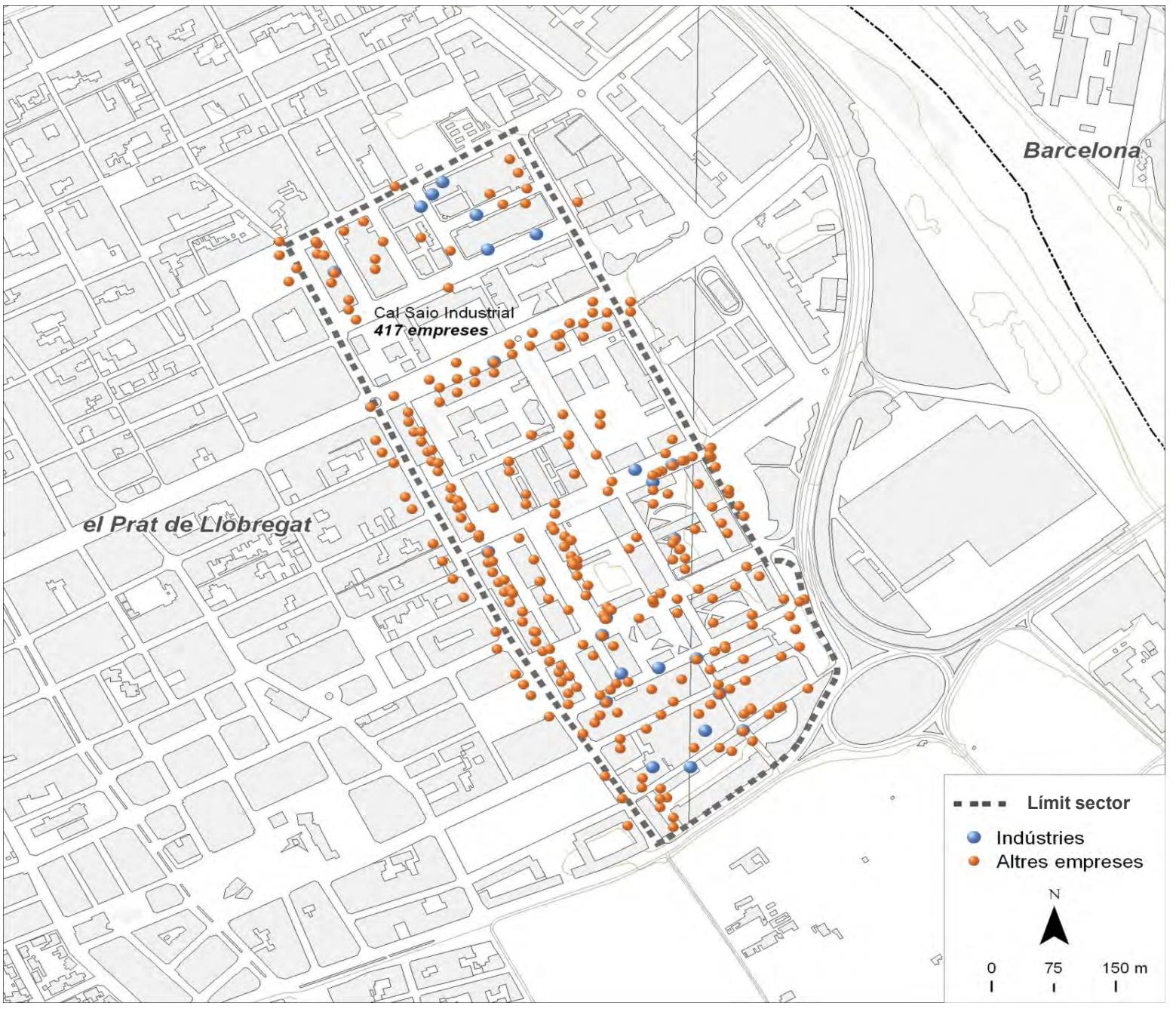

Dades bàsiques		
Superfície (hectàrees)	28,8	
Estat de la urbanització	adequat	
Superfície total de sostre (m^2)	77.278	
Estat del sector	amb sòl exhaurit	
Activitat estimada		40%
Camerdata		
Nombre d'empreses	417	
Preus del sector		
Venda (preu mitjà €/m^2 construït)	969,7	
Lloguer (preu mitjà €/m^2 construït)	3,9	
Cadastre en sòl industrial		
edificis principals anteriors a 1976	7	30,4%
edificis principals de 1976 a 1995	15	65,2%
edificis principals posteriors a 1995	1	4,3%
edificis principals sense data	0	0,0%
parcel·les de menys de 800 m^2	10	43,5%
parcel·les de 800 a 2.500 m^2	12	52,2%
parcel·les de 2.500 a 10.000 m^2	1	4,3%
parcel·les de 10.000 m^2 i més	0	0,0%

Tipus d'activitat econòmica

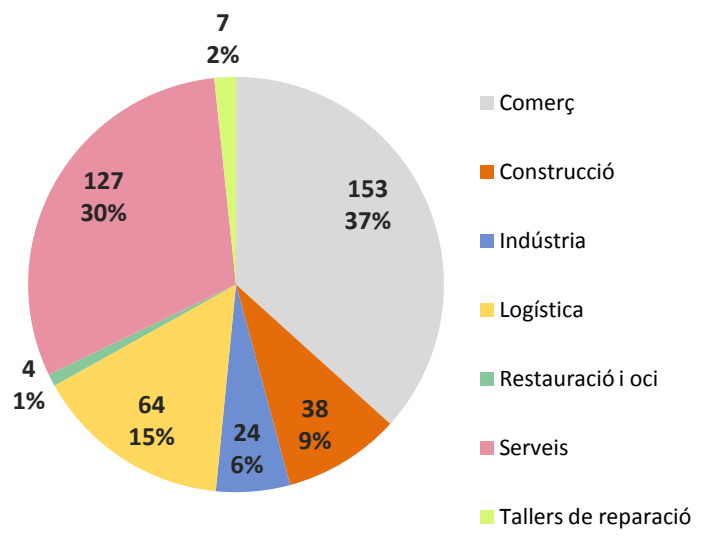

Font: Camerdata

Prat de Llobregat, el
Ciutat Aeroportuària T1

Dades generals del sector

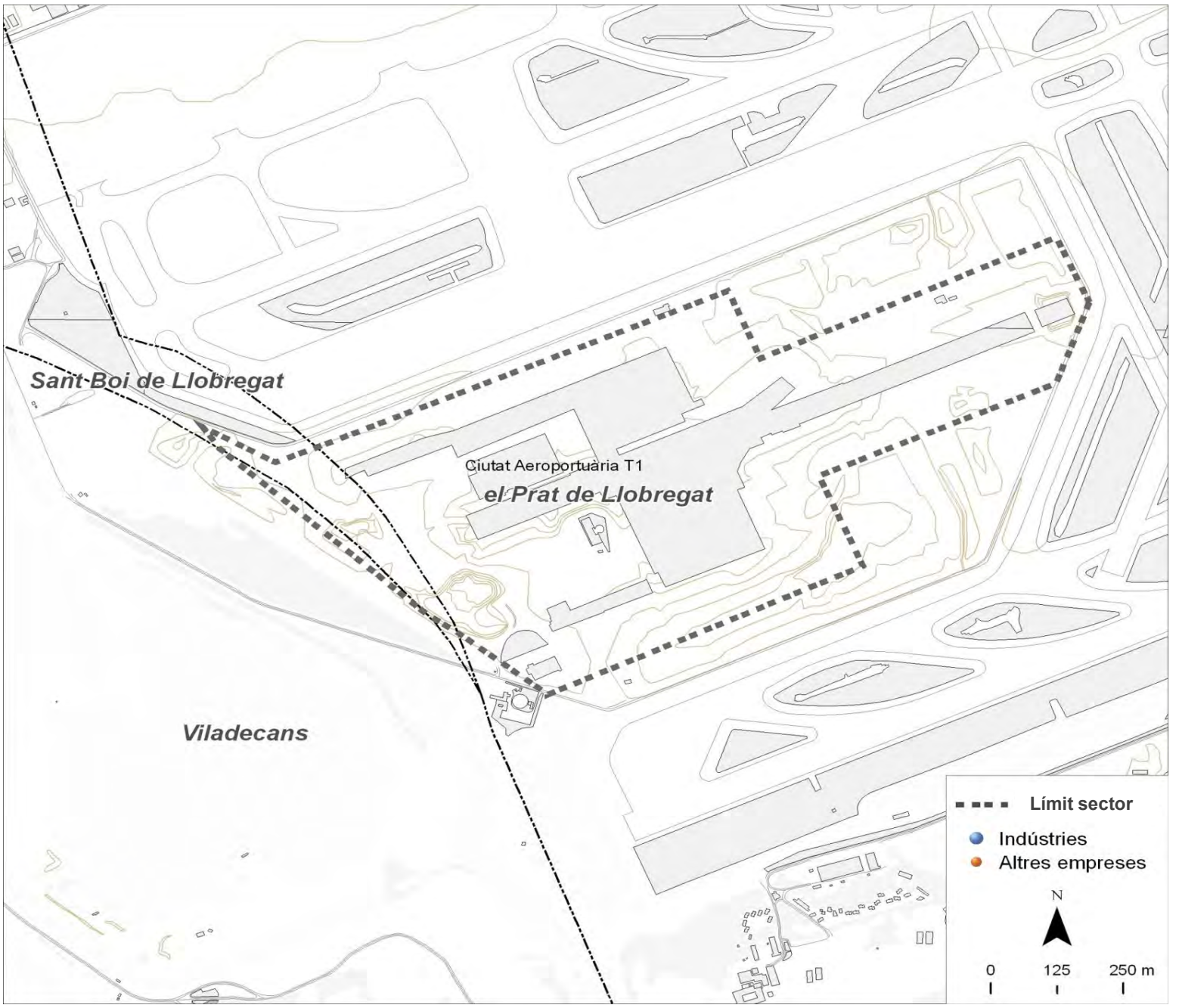

Dades bàsiques		
Superfície (hectàrees)	79,6	
Estat de la urbanització	excel.lent	
Superfície total de sostre (m^2)	430.630	
Estat del sector	amb sòl exhaurit	
Activitat estimada		100%
Camerdata		
Nombre d'empreses	0	
Preus del sector		
Venda (preu mitjà €/m^2 construït)	0,0	
Lloguer (preu mitjà €/m^2 construït)	0,0	
Cadastre en sòl industrial		
edificis principals anteriors a 1976	0	0,0%
edificis principals de 1976 a 1995	1	100,0%
edificis principals posteriors a 1995	0	0,0%
edificis principals sense data	0	0,0%
parcel·les de menys de 800 m^2	0	0,0%
parcel·les de 800 a 2.500 m^2	0	0,0%
parcel·les de 2.500 a 10.000 m^2	0	0,0%
parcel·les de 10.000 m^2 i més	1	100,0%

Tipus d'activitat econòmica

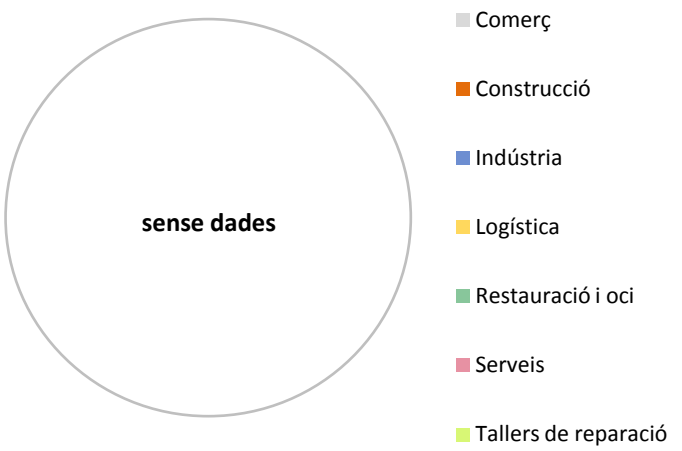

Font: Camerdata

Prat de Llobregat, el
Parc Tecnològic de l'Aeroport

Dades generals del sector

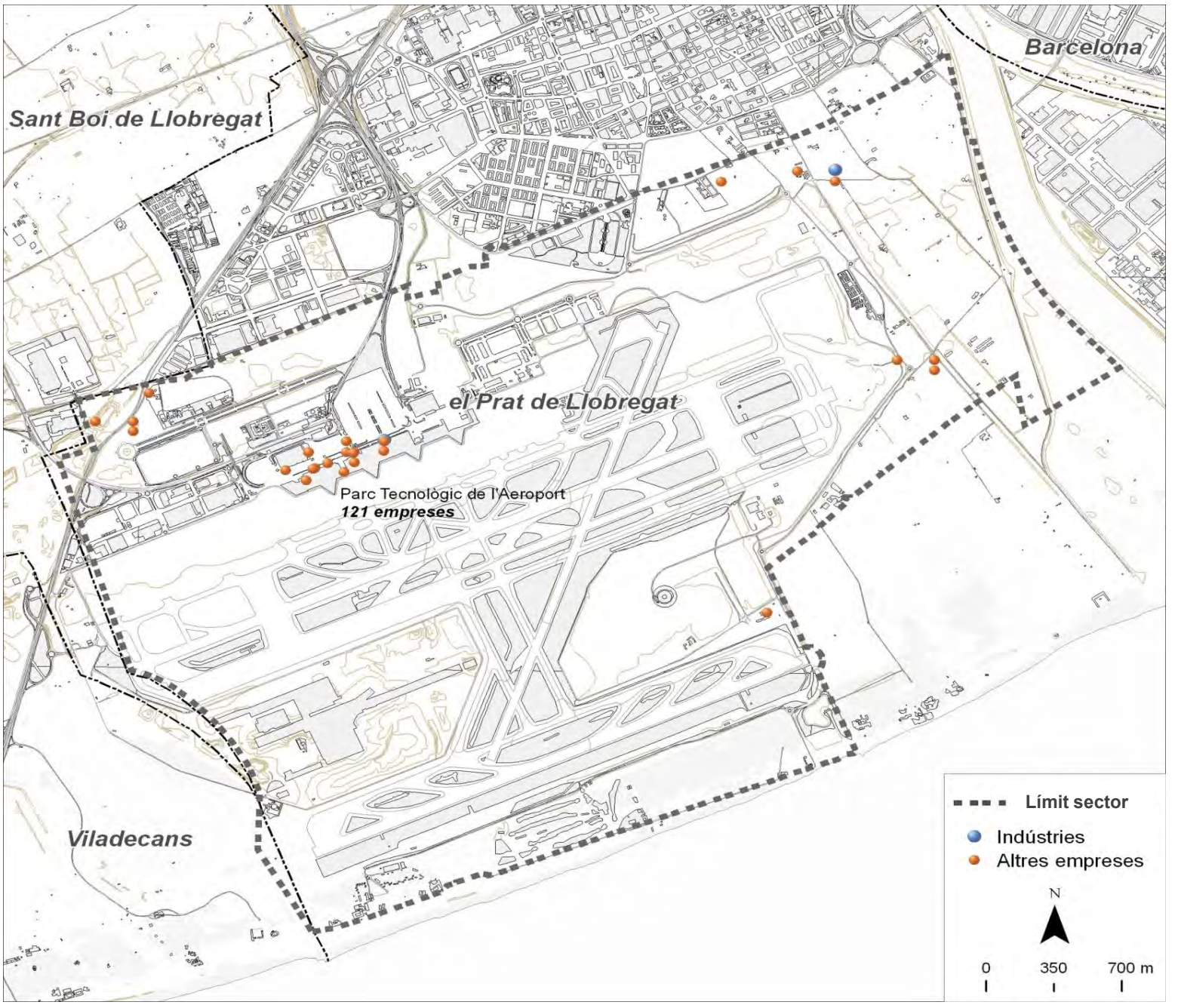

Dades bàsiques		
Superfície (hectàrees)	177,2	
Estat de la urbanització	excel.lent	
Superfície total de sostre (m^2)	937.821	
Estat del sector	amb sòl pendent	
Activitat estimada		100%
Camerdata		
Nombre d'empreses	121	
Preus del sector		
Venda (preu mitjà €/m^2 construït)	1.115,0	
Lloguer (preu mitjà €/m^2 construït)	5,0	
Cadastre en sòl industrial		
edificis principals anteriors a 1976	0	0,0%
edificis principals de 1976 a 1995	0	0,0%
edificis principals posteriors a 1995	1	100,0%
edificis principals sense data	0	0,0%
parcel·les de menys de 800 m^2	0	0,0%
parcel·les de 800 a 2.500 m^2	0	0,0%
parcel·les de 2.500 a 10.000 m^2	0	0,0%
parcel·les de 10.000 m^2 i més	1	100,0%

Tipus d'activitat econòmica

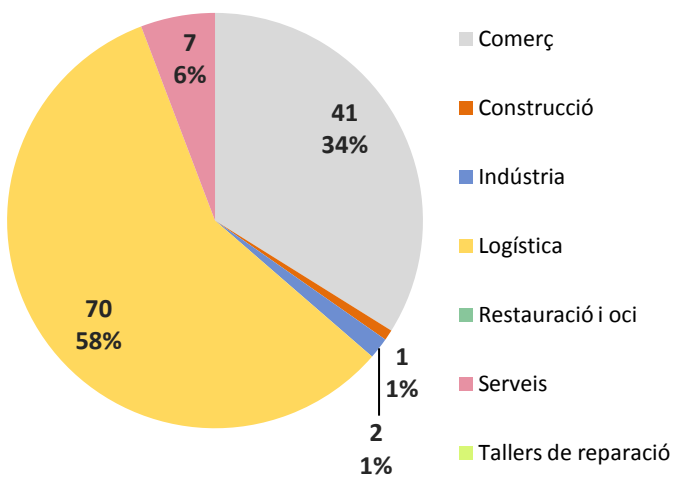

Font: Camerdata

Prat de Llobregat, el
Mas Blau I

Dades generals del sector

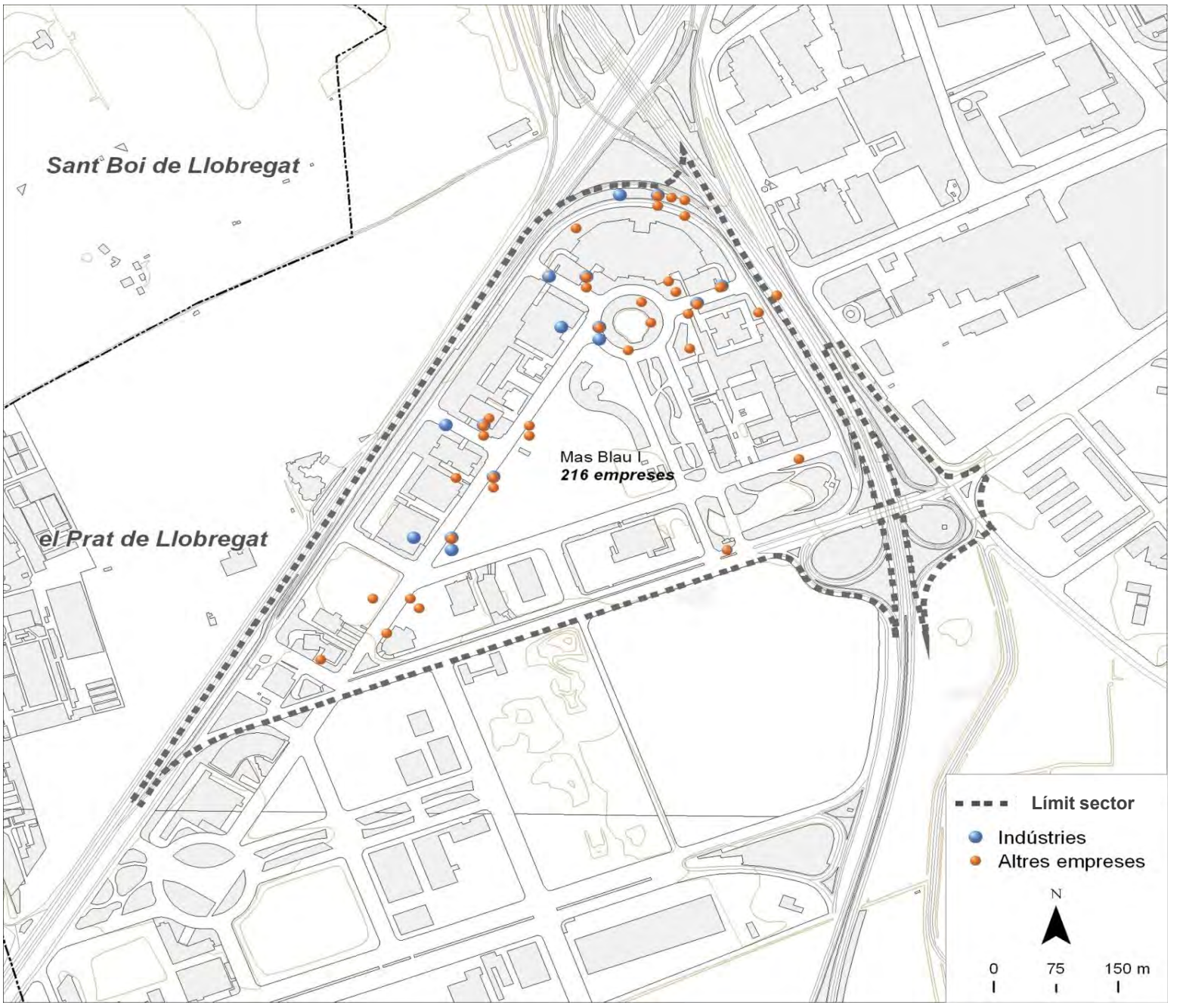

Dades bàsiques		
Superfície (hectàrees)	33,7	
Estat de la urbanització	excel.lent	
Superfície total de sostre (m^2)	102.903	
Estat del sector	amb sòl exhaurit	
Activitat estimada		100%
Camerdata		
Nombre d'empreses	216	
Preus del sector		
Venda (preu mitjà €/m^2 construït)	0,0	
Lloguer (preu mitjà €/m^2 construït)	3,5	
Cadastre en sòl industrial		
edificis principals anteriors a 1976	0	0,0%
edificis principals de 1976 a 1995	9	42,9%
edificis principals posteriors a 1995	10	47,6%
edificis principals sense data	2	9,5%
parcel·les de menys de 800 m^2	0	0,0%
parcel·les de 800 a 2.500 m^2	7	33,3%
parcel·les de 2.500 a 10.000 m^2	12	57,1%
parcel·les de 10.000 m^2 i més	2	9,5%

Tipus d'activitat econòmica

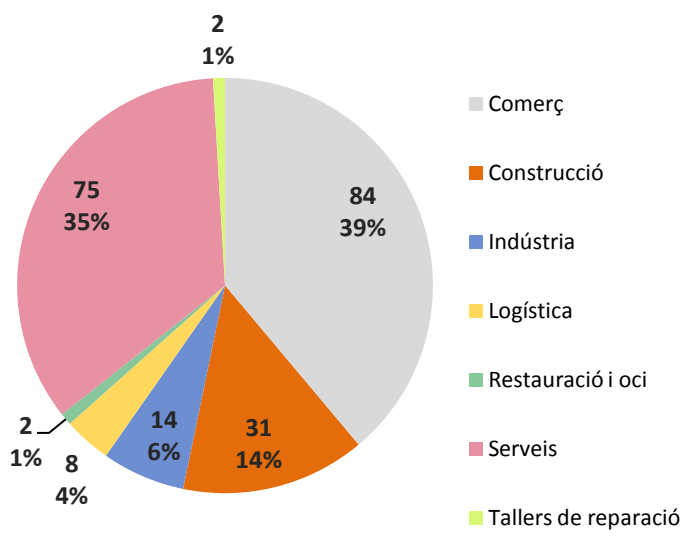

Font: Camerdata

Prat de Llobregat, el
Mas Blau II

Dades generals del sector

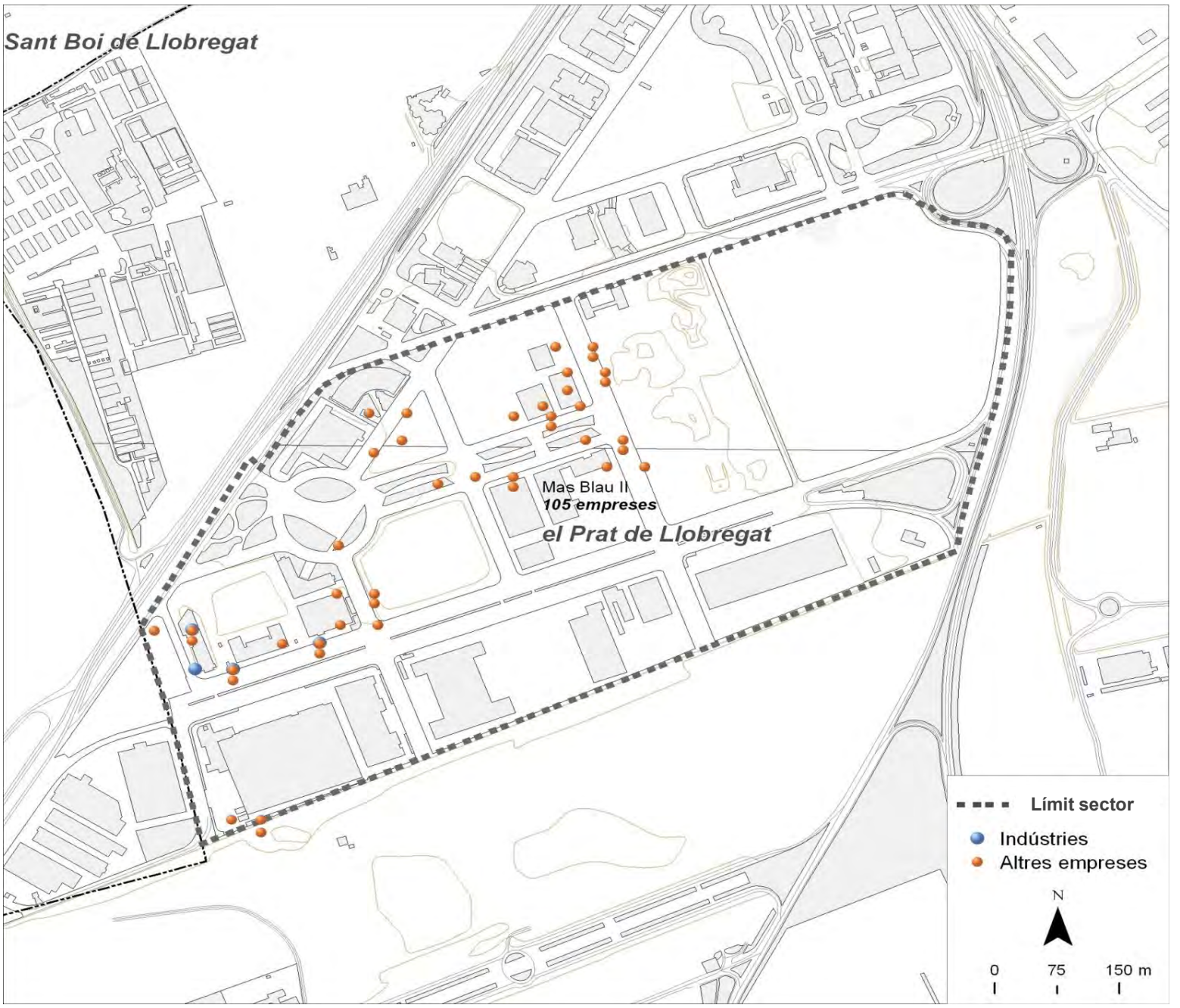

Dades bàsiques		
Superfície (hectàrees)	50,7	
Estat de la urbanització	excel.lent	
Superfície total de sostre (m^2)	512.469	
Estat del sector	amb sòl pendent	
Activitat estimada		100%
Camerdata		
Nombre d'empreses	105	
Preus del sector		
Venda (preu mitjà €/m^2 construït)	0,0	
Lloguer (preu mitjà €/m^2 construït)	4,9	
Cadastre en sòl industrial		
edificis principals anteriors a 1976	0	0,0%
edificis principals de 1976 a 1995	0	0,0%
edificis principals posteriors a 1995	13	65,0%
edificis principals sense data	7	35,0%
parcel·les de menys de 800 m^2	0	0,0%
parcel·les de 800 a 2.500 m^2	1	5,0%
parcel·les de 2.500 a 10.000 m^2	16	80,0%
parcel·les de 10.000 m^2 i més	3	15,0%

Tipus d'activitat econòmica

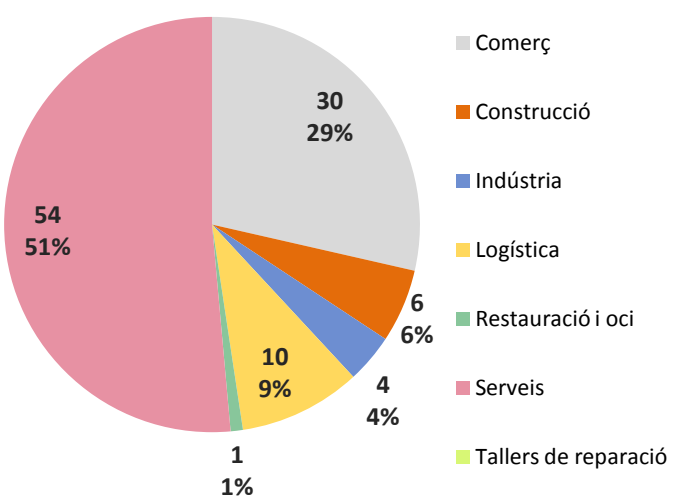

Font: Camerdata

Prat de Llobregat, el
Mateu, Enkalene, Alaió

Dades generals del sector

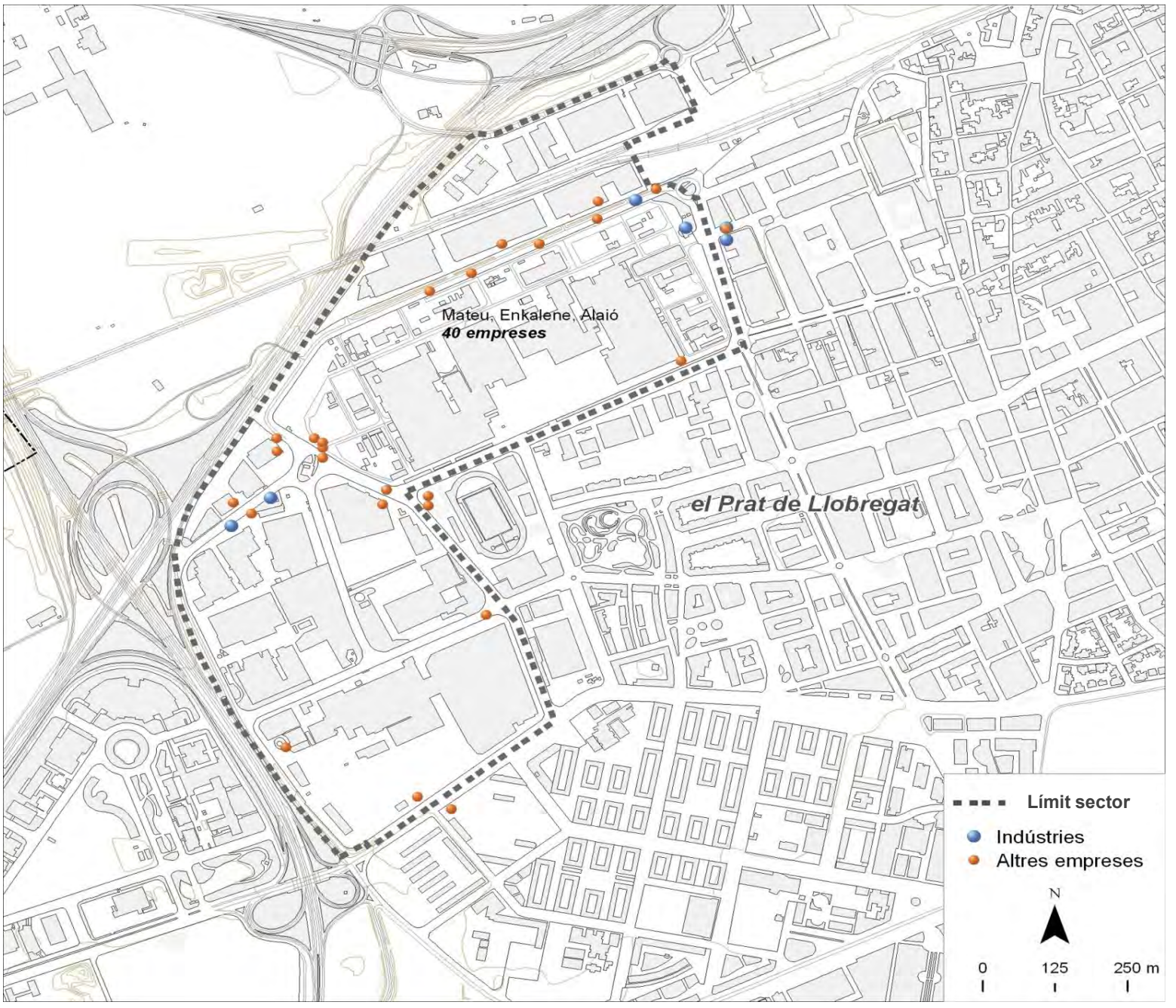

Dades bàsiques		
Superfície (hectàrees)	84,6	
Estat de la urbanització	amb deficiències	
Superfície total de sostre (m^2)	196.050	
Estat del sector	amb sòl pendent	
Activitat estimada		60%
Camerdata		
Nombre d'empreses	40	
Preus del sector		
Venda (preu mitjà €/m^2 construït)	0,0	
Lloguer (preu mitjà €/m^2 construït)	6,0	
Cadastre en sòl industrial		
edificis principals anteriors a 1976	14	48,3%
edificis principals de 1976 a 1995	8	27,6%
edificis principals posteriors a 1995	5	17,2%
edificis principals sense data	2	6,9%
parcel·les de menys de 800 m^2	0	0,0%
parcel·les de 800 a 2.500 m^2	2	6,9%
parcel·les de 2.500 a 10.000 m^2	9	31,0%
parcel·les de 10.000 m^2 i més	18	62,1%

Tipus d'activitat econòmica

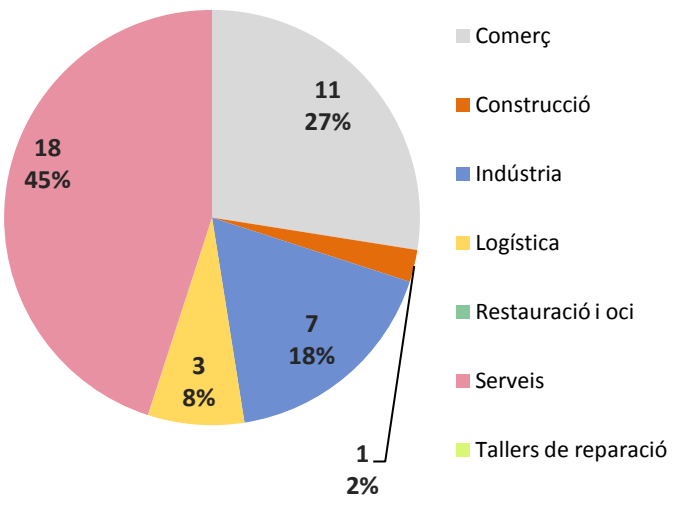

Font: Camerdata

Prat de Llobregat, el
Centre Direccional

Dades generals del sector

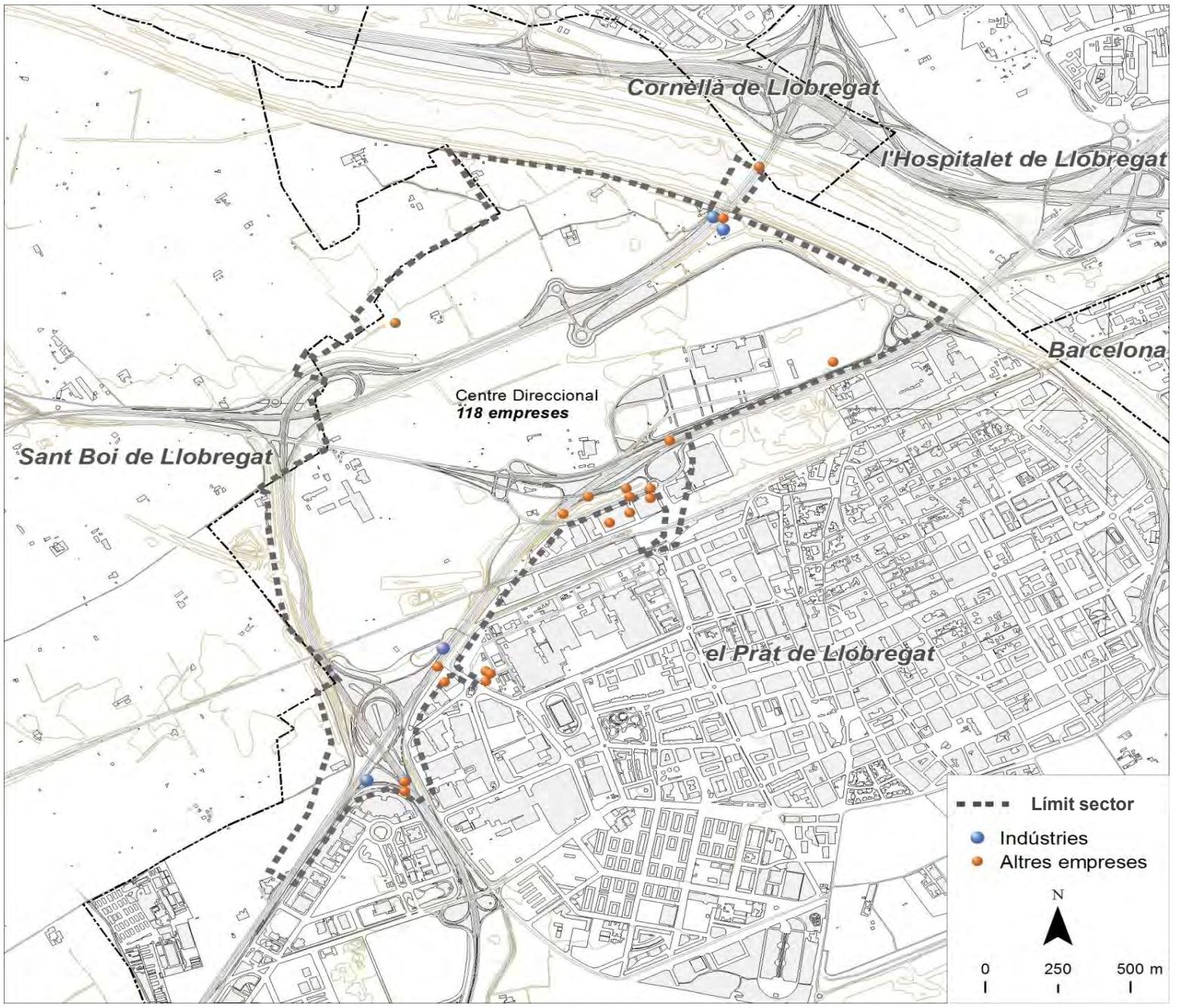

Dades bàsiques		
Superfície (hectàrees)	154,0	
Estat de la urbanització	adequat	
Superfície total de sostre (m^2)	273.705	
Estat del sector	amb sòl pendent	
Activitat estimada		100%
Camerdata		
Nombre d'empreses	118	
Preus del sector		
Venda (preu mitjà €/m^2 construït)	0,0	
Lloguer (preu mitjà €/m^2 construït)	0,0	
Cadastre en sòl industrial		
edificis principals anteriors a 1976	s.d.	s.d.
edificis principals de 1976 a 1995	s.d.	s.d.
edificis principals posteriors a 1995	s.d.	s.d.
edificis principals sense data	s.d.	s.d.
parcel·les de menys de 800 m^2	s.d.	s.d.
parcel·les de 800 a 2.500 m^2	s.d.	s.d.
parcel·les de 2.500 a 10.000 m^2	s.d.	s.d.
parcel·les de 10.000 m^2 i més	s.d.	s.d.

Tipus d'activitat econòmica

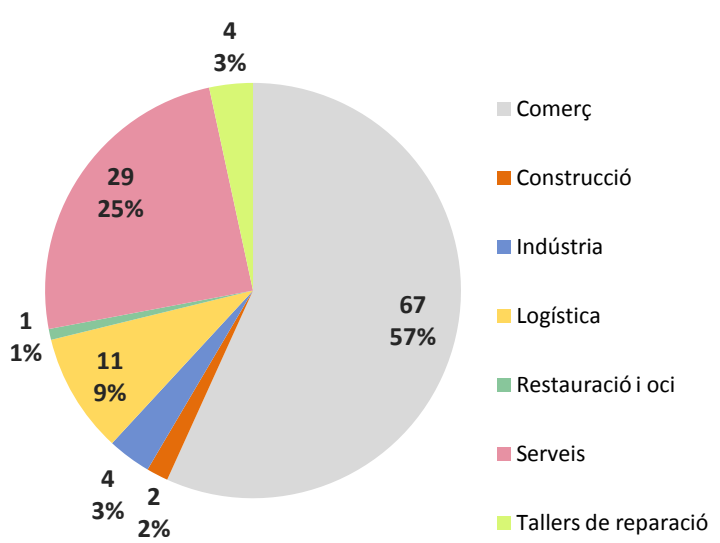

Font: Camerdata

Prat de Llobregat, el
Sector Industrial. 22a, Entorn Seda

Dades generals del sector

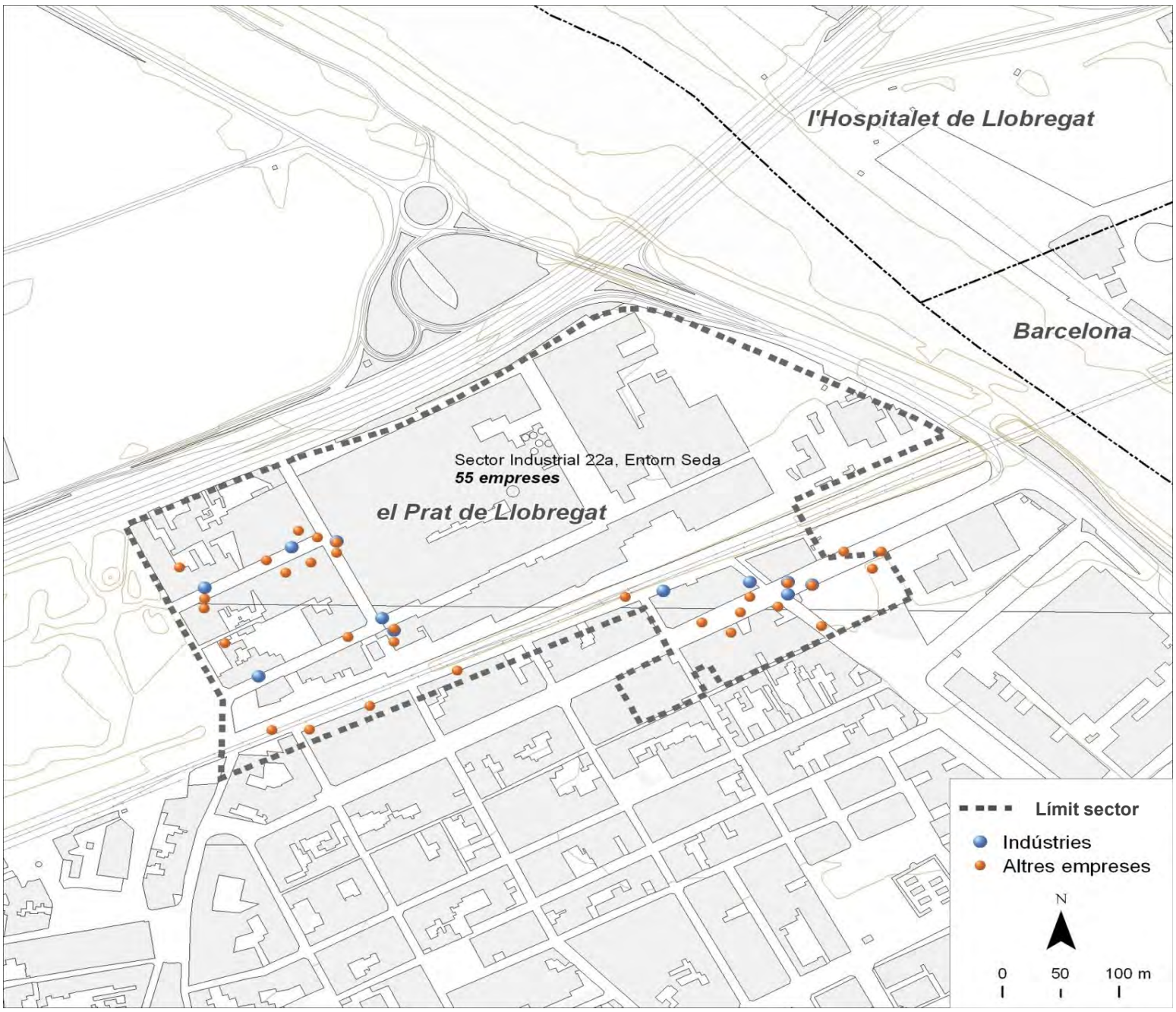

Dades bàsiques		
Superfície (hectàrees)	18,0	
Estat de la urbanització	sense urbanitzar	
Superfície total de sostre (m^2)	0	
Estat del sector	amb sòl pendent	
Activitat estimada		0%
Camerdata		
Nombre d'empreses	55	
Preus del sector		
Venda (preu mitjà €/m^2 construït)	0,0	
Lloguer (preu mitjà €/m^2 construït)	3,6	
Cadastre en sòl industrial		
edificis principals anteriors a 1976	28	51,9%
edificis principals de 1976 a 1995	14	25,9%
edificis principals posteriors a 1995	3	5,6%
edificis principals sense data	9	16,7%
parcel·les de menys de 800 m^2	43	79,6%
parcel·les de 800 a 2.500 m^2	8	14,8%
parcel·les de 2.500 a 10.000 m^2	2	3,7%
parcel·les de 10.000 m^2 i més	1	1,9%

Tipus d'activitat econòmica

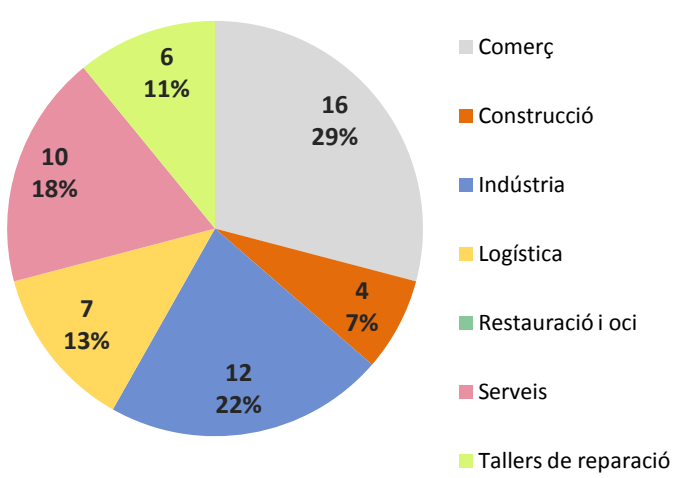

Font: Camerdata

Prat de Llobregat, el
Apel.les Mestres (Fondo d'en Peixo)

Dades generals del sector

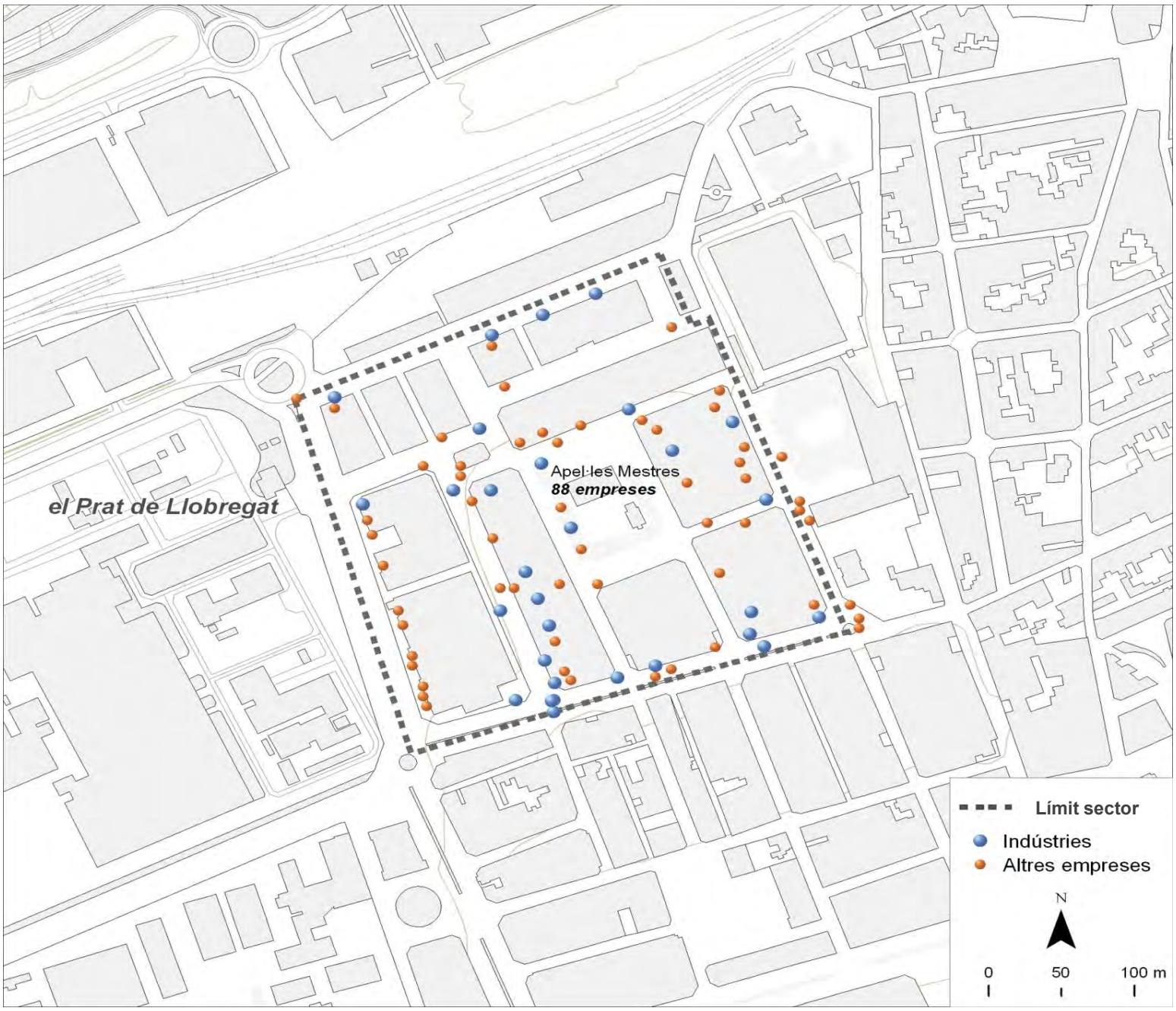

Dades bàsiques		
Superfície (hectàrees)	9,0	
Estat de la urbanització	amb deficiències	
Superfície total de sostre (m^2)	0	
Estat del sector	amb sòl exhaurit	
Activitat estimada		60%
Camerdata		
Nombre d'empreses	88	
Preus del sector		
Venda (preu mitjà €/m^2 construït)	508,3	
Lloguer (preu mitjà €/m^2 construït)	3,1	
Cadastre en sòl industrial		
edificis principals anteriors a 1976	14	15,7%
edificis principals de 1976 a 1995	67	75,3%
edificis principals posteriors a 1995	3	3,4%
edificis principals sense data	5	5,6%
parcel·les de menys de 800 m^2	73	82,0%
parcel·les de 800 a 2.500 m^2	15	16,9%
parcel·les de 2.500 a 10.000 m^2	1	1,1%
parcel·les de 10.000 m^2 i més	0	0,0%

Tipus d'activitat econòmica

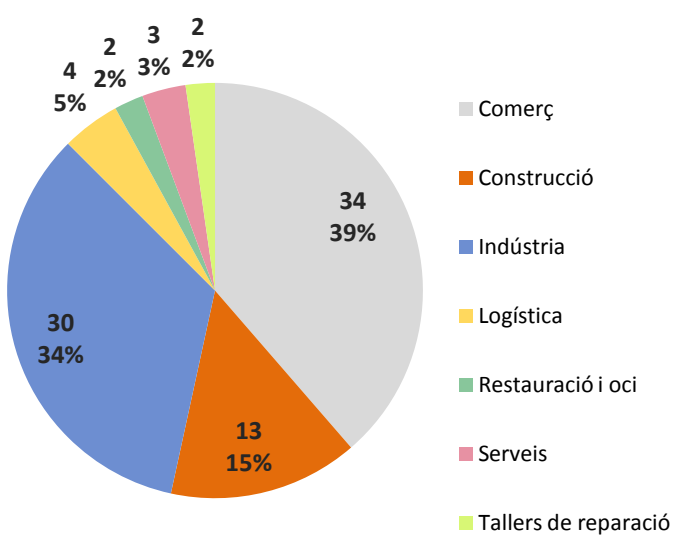

Font: Camerdata

Prat de Llobregat, el
L'Estruch

Dades generals del sector

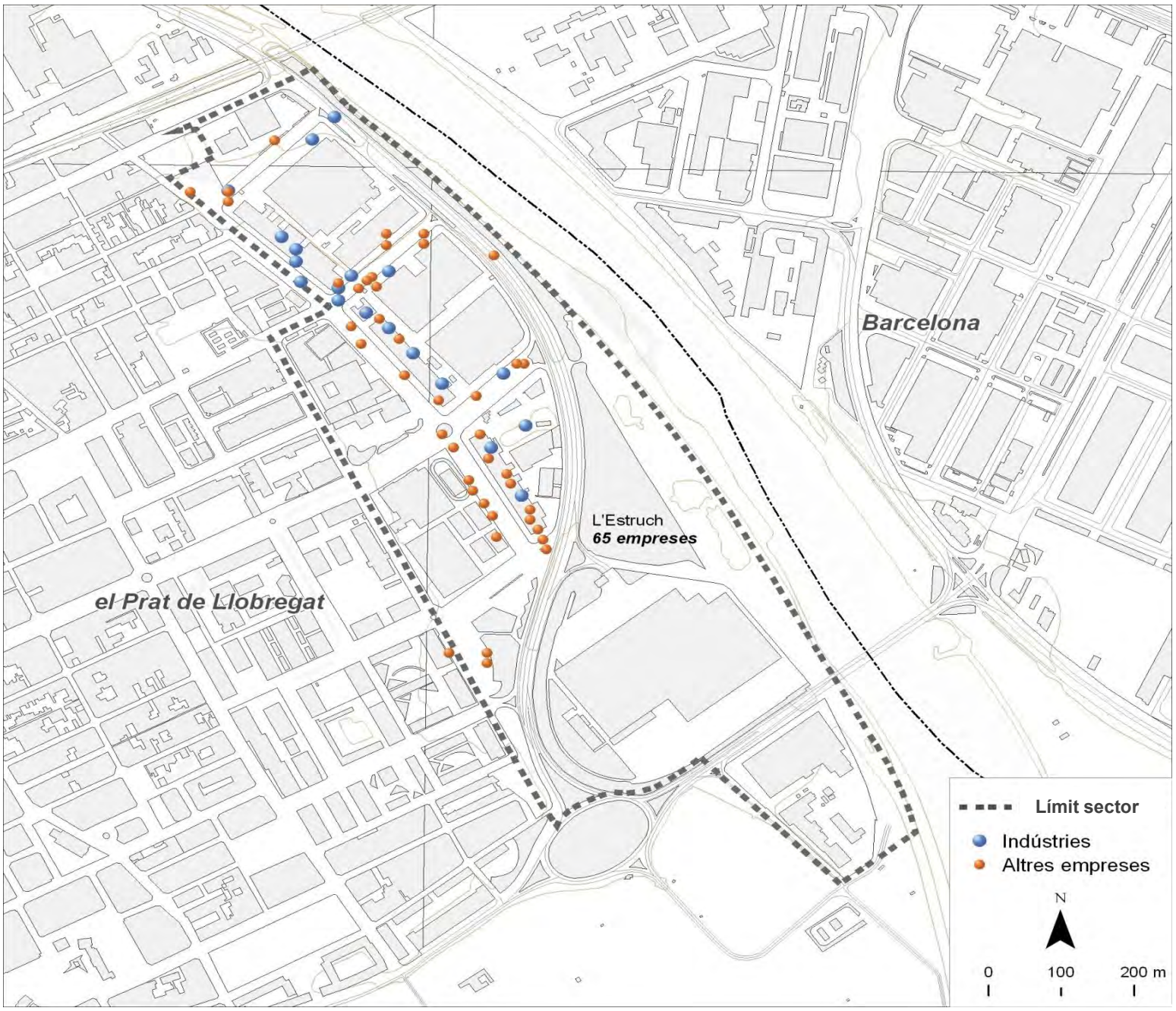

Dades bàsiques		
Superfície (hectàrees)	47,9	
Estat de la urbanització	bon estat	
Superfície total de sostre (m^2)	220.326	
Estat del sector	amb sòl exhaurit	
Activitat estimada		80%
Camerdata		
Nombre d'empreses	65	
Preus del sector		
Venda (preu mitjà €/m^2 construït)	633,3	
Lloguer (preu mitjà €/m^2 construït)	3,5	
Cadastre en sòl industrial		
edificis principals anteriors a 1976	0	0,0%
edificis principals de 1976 a 1995	31	43,1%
edificis principals posteriors a 1995	36	50,0%
edificis principals sense data	5	6,9%
parcel·les de menys de 800 m^2	45	62,5%
parcel·les de 800 a 2.500 m^2	14	19,4%
parcel·les de 2.500 a 10.000 m^2	9	12,5%
parcel·les de 10.000 m^2 i més	4	5,6%

Tipus d'activitat econòmica

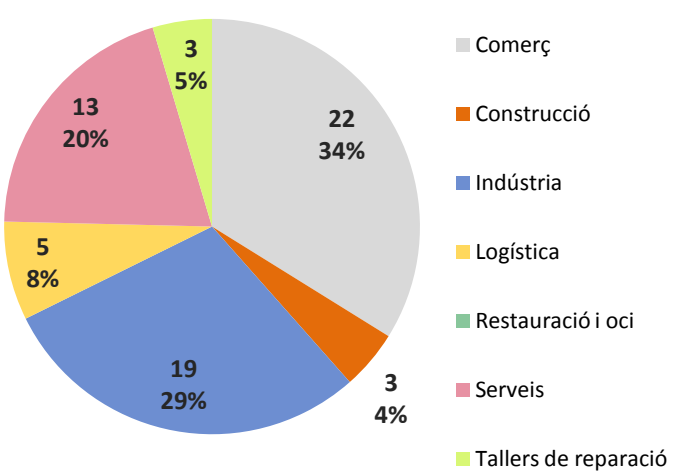

Font: Camerdata

Prat de Llobregat, el
Polígon Pratenc

Dades generals del sector

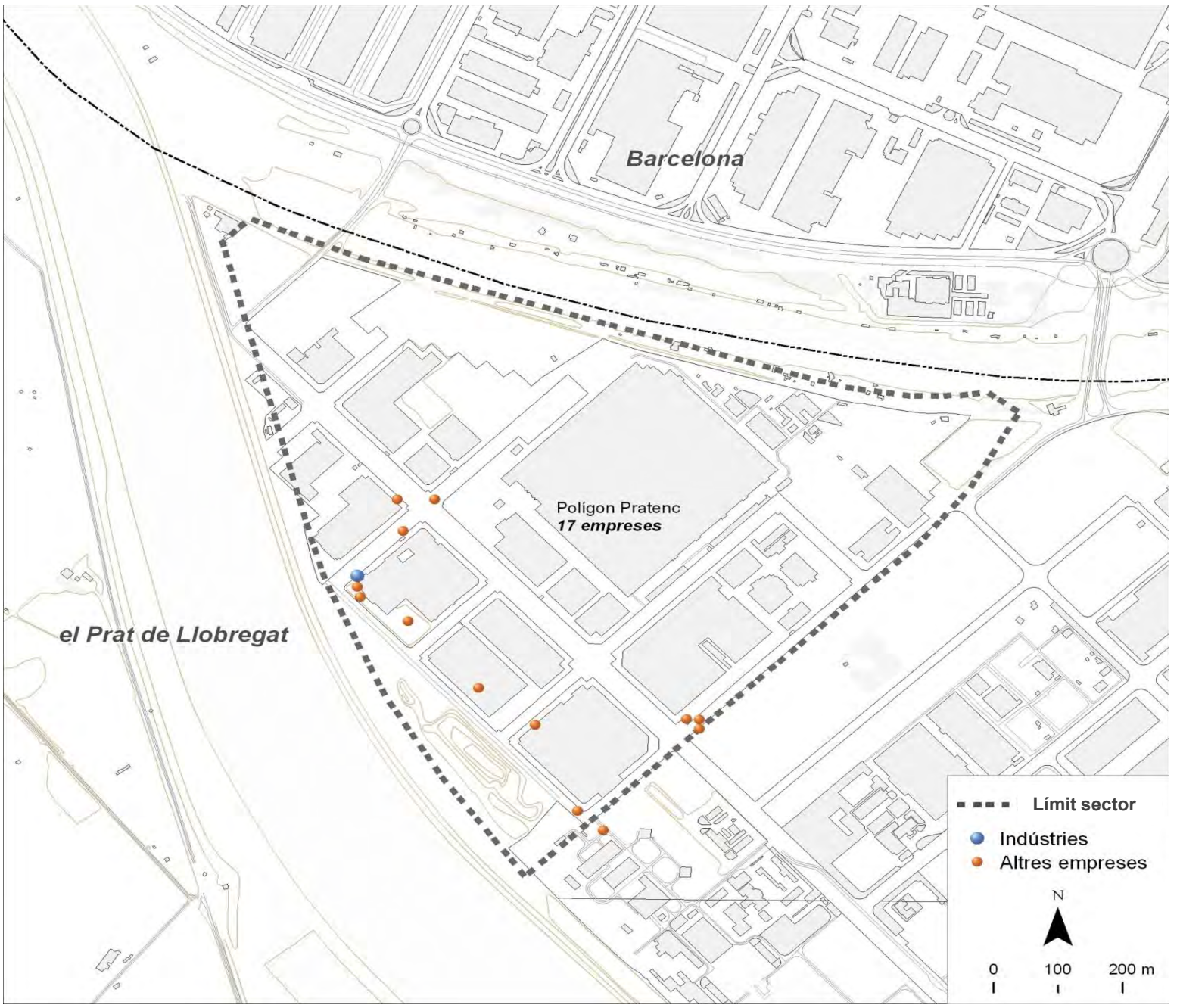

Dades bàsiques		
Superfície (hectàrees)	55,0	
Estat de la urbanització	bon estat	
Superfície total de sostre (m^2)	385.000	
Estat del sector	amb sòl exhaurit	
Activitat estimada		80%
Camerdata		
Nombre d'empreses	17	
Preus del sector		
Venda (preu mitjà €/m^2 construït)	1.180,0	
Lloguer (preu mitjà €/m^2 construït)	3,1	
Cadastre en sòl industrial		
edificis principals anteriors a 1976	1	2,0%
edificis principals de 1976 a 1995	21	42,9%
edificis principals posteriors a 1995	10	20,4%
edificis principals sense data	17	34,7%
parcel·les de menys de 800 m^2	1	2,0%
parcel·les de 800 a 2.500 m^2	7	14,3%
parcel·les de 2.500 a 10.000 m^2	29	59,2%
parcel·les de 10.000 m^2 i més	12	24,5%

Tipus d'activitat econòmica

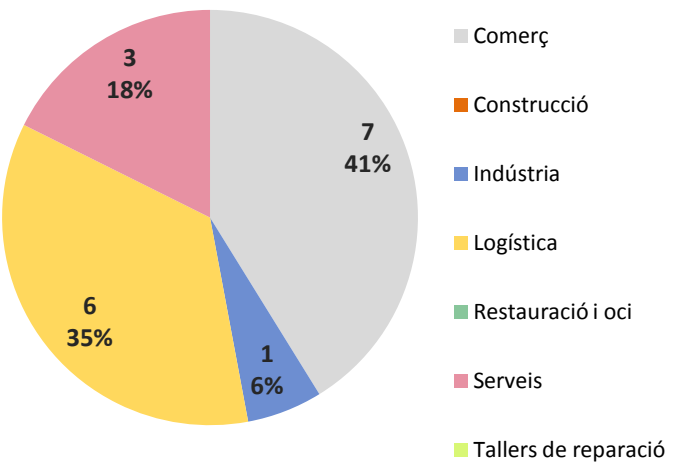

Font: Camerdata

Prat de Llobregat, el
Activitats Logístiques ZAL

Dades generals del sector

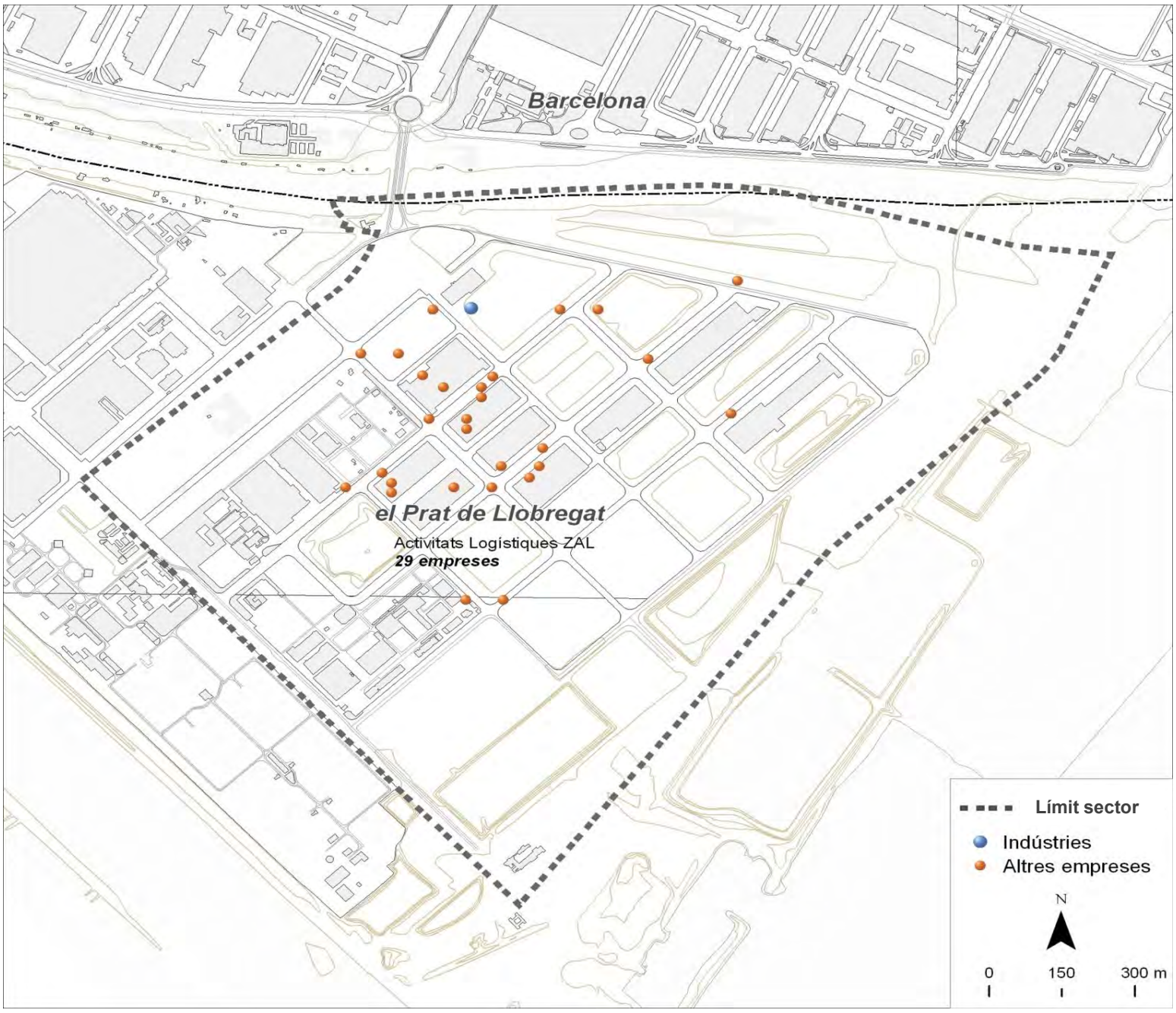

Dades bàsiques		
Superfície (hectàrees)	173,6	
Estat de la urbanització	excel.lent	
Superfície total de sostre (m^2)	923.625	
Estat del sector	amb sòl pendent	
Activitat estimada		100%
Camerdata		
Nombre d'empreses	29	
Preus del sector		
Venda (preu mitjà €/m^2 construït)	0,0	
Lloguer (preu mitjà €/m^2 construït)	6,1	
Cadastre en sòl industrial		
edificis principals anteriors a 1976	0	0,0%
edificis principals de 1976 a 1995	0	0,0%
edificis principals posteriors a 1995	0	0,0%
edificis principals sense data	29	100,0%
parcel·les de menys de 800 m^2	0	0,0%
parcel·les de 800 a 2.500 m^2	0	0,0%
parcel·les de 2.500 a 10.000 m^2	2	6,9%
parcel·les de 10.000 m^2 i més	27	93,1%

Tipus d'activitat econòmica

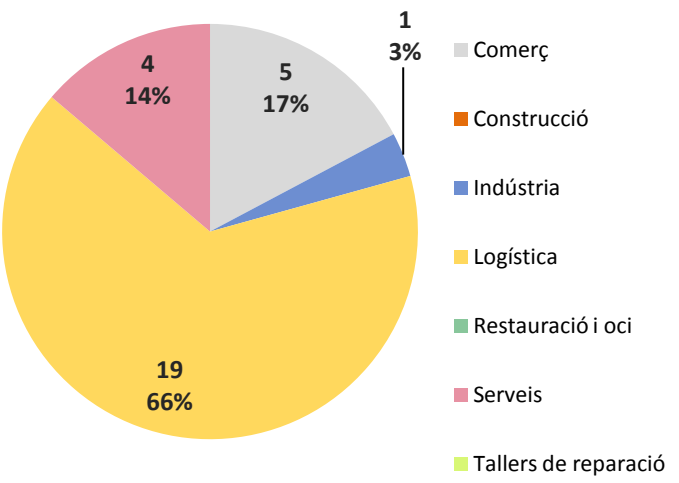

Font: Camerdata

Ripollet

Dades generals dels sectors

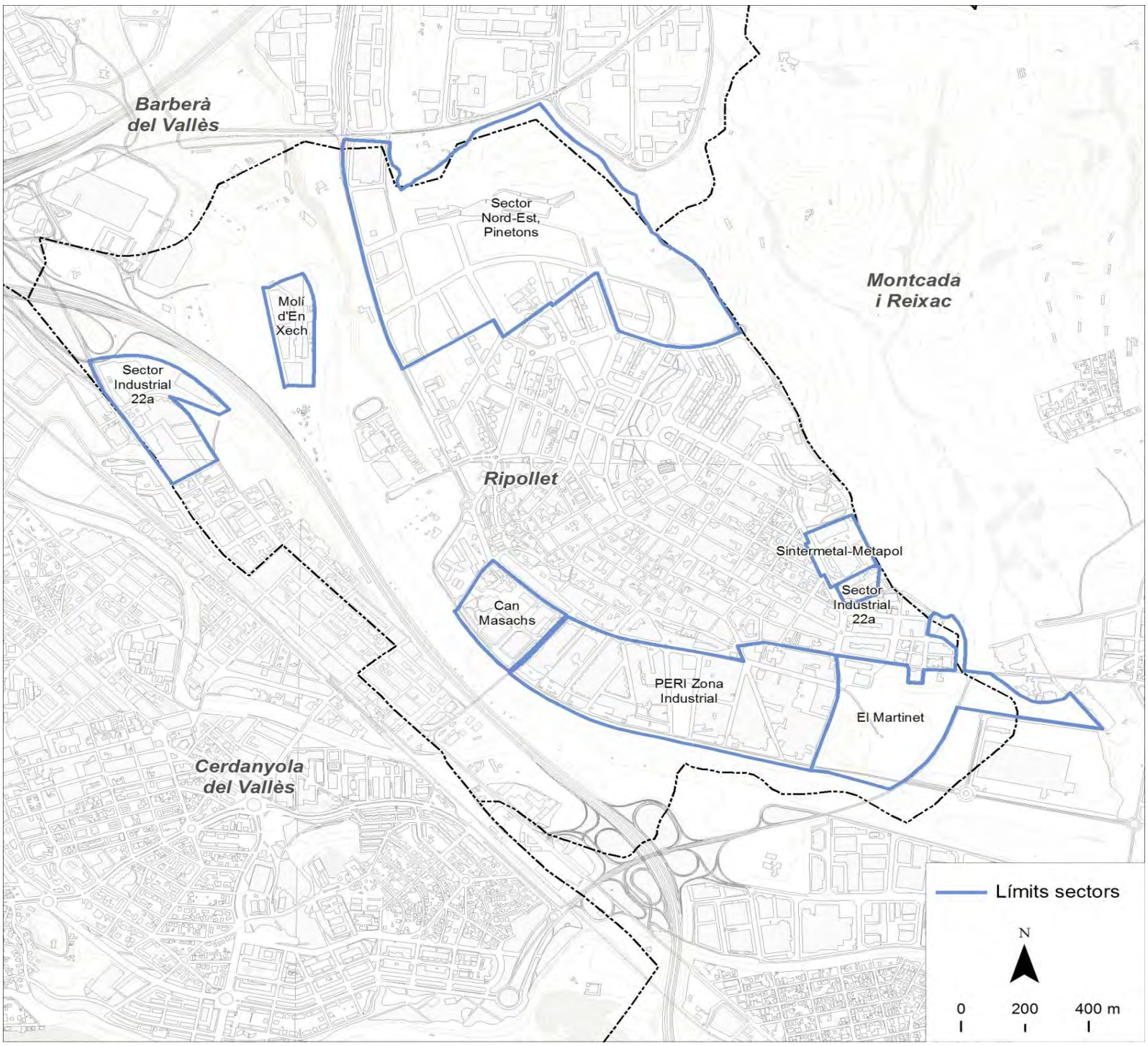

Dades bàsiques		
Superfície sól industrial (hectàrees)	146,3	
Superfície total de sostre (m^2)	787.559	
Camerdata		
Nombre d'empreses	457	
Preus dels sectors		
Venda (preu mitjà €/m^2 construït)	408	
Lloguer (preu mitjà €/m^2 construït)	2,4	
Cadastre en sòl industrial		
edificis principals anteriors a 1976	160	54,4%
edificis principals de 1976 a 1995	55	18,7%
edificis principals posteriors a 1995	38	12,9%
edificis principals sense data	41	13,9%
parcel·les de menys de 800 m^2	153	52,0%
parcel·les de 800 a 2.500 m^2	84	28,6%
parcel·les de 2.500 a 10.000 m^2	48	16,3%
parcel·les de 10.000 m^2 i més	9	3,1%

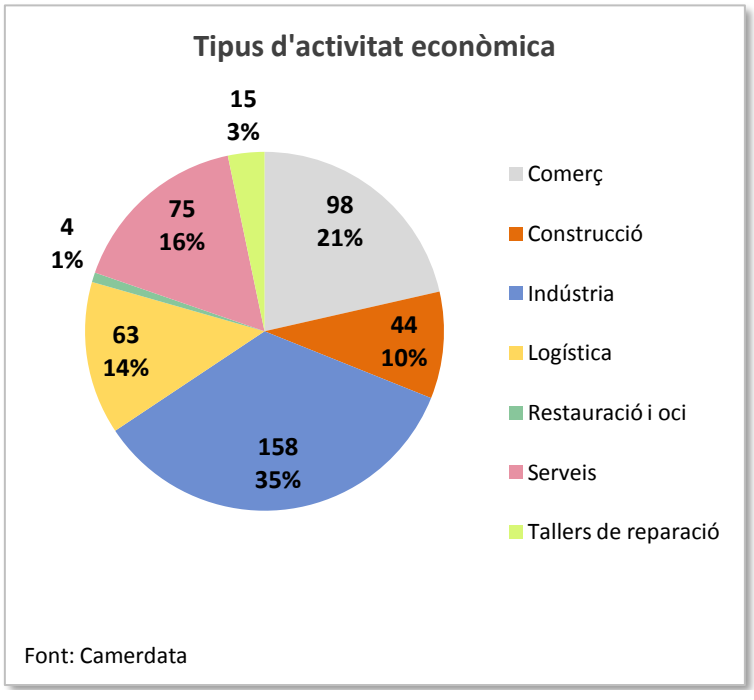

Font: Camerdata

Ripollet
Sector Nord-Est, Pinetons

Dades generals del sector

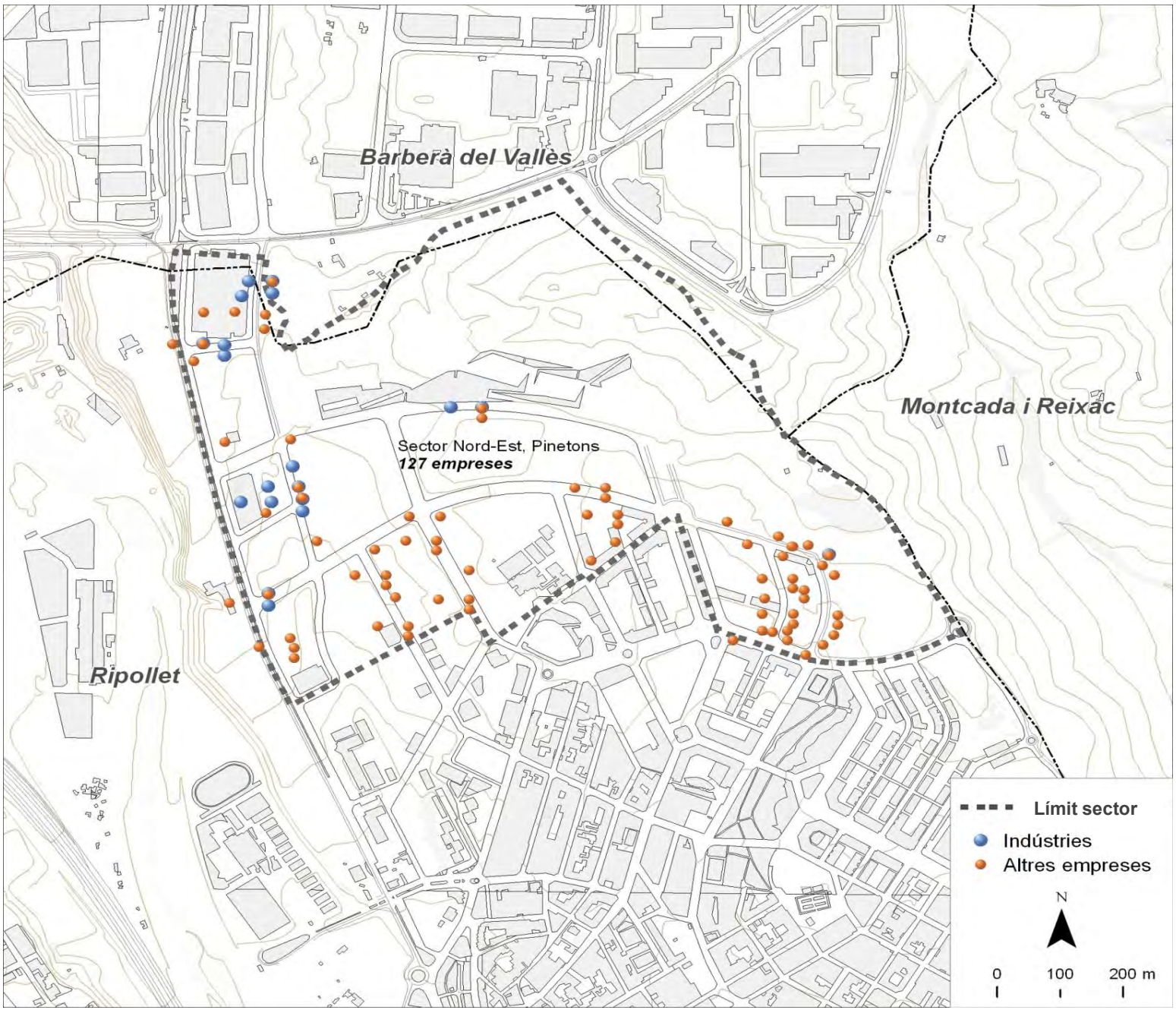

Dades bàsiques		
Superfície (hectàrees)	64,3	
Estat de la urbanització	excel.lent	
Superfície total de sostre (m^2)	97.296	
Estat del sector	amb sòl pendent	
Activitat estimada		90%
Camerdata		
Nombre d'empreses	127	
Preus del sector		
Venda (preu mitjà €/m^2 construït)	678,2	
Lloguer (preu mitjà €/m^2 construït)	2,9	
Cadastre en sòl industrial		
edificis principals anteriors a 1976	0	0,0%
edificis principals de 1976 a 1995	0	0,0%
edificis principals posteriors a 1995	7	53,8%
edificis principals sense data	6	46,2%
parcel·les de menys de 800 m^2	0	0,0%
parcel·les de 800 a 2.500 m^2	6	46,2%
parcel·les de 2.500 a 10.000 m^2	6	46,2%
parcel·les de 10.000 m^2 i més	1	7,7%

Tipus d'activitat econòmica

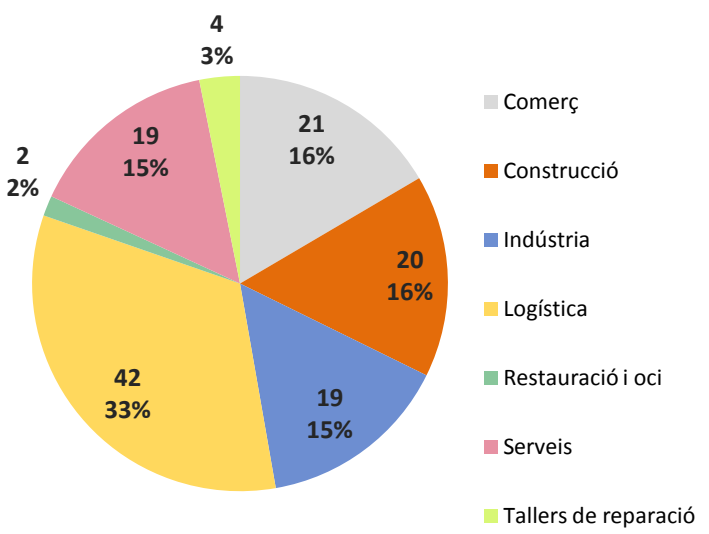

Font: Camerdata

Ripollet
Can Masachs

Dades generals del sector

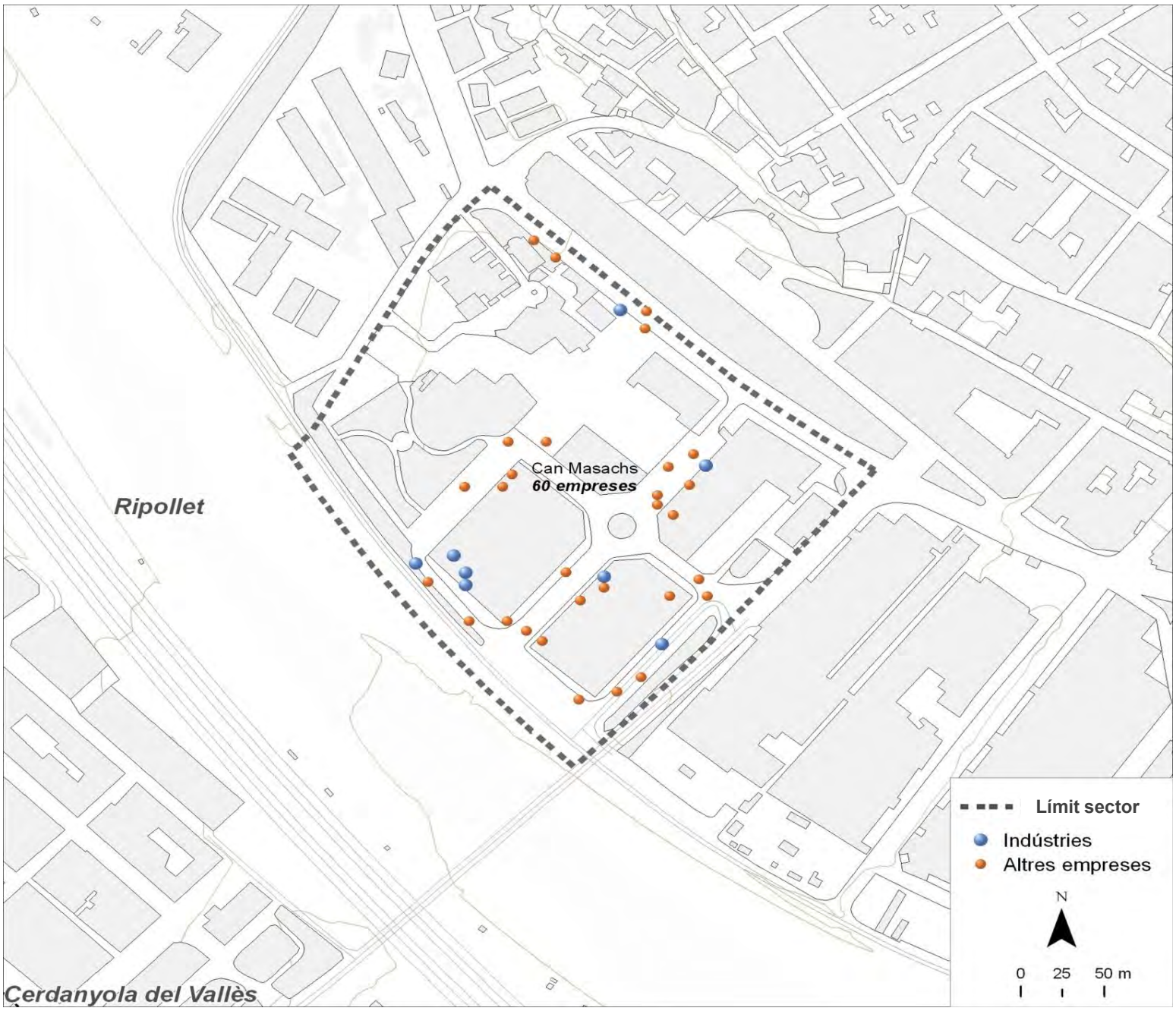

Dades bàsiques		
Superfície (hectàrees)	6,1	
Estat de la urbanització	adequat	
Superfície total de sostre (m^2)	59.185	
Estat del sector	amb sòl exhaurit	
Activitat estimada		100%
Camerdata		
Nombre d'empreses	60	
Preus del sector		
Venda (preu mitjà €/m^2 construït)	0,0	
Lloguer (preu mitjà €/m^2 construït)	2,7	
Cadastre en sòl industrial		
edificis principals anteriors a 1976	0	0,0%
edificis principals de 1976 a 1995	1	8,3%
edificis principals posteriors a 1995	11	91,7%
edificis principals sense data	0	0,0%
parcel·les de menys de 800 m^2	3	25,0%
parcel·les de 800 a 2.500 m^2	5	41,7%
parcel·les de 2.500 a 10.000 m^2	4	33,3%
parcel·les de 10.000 m^2 i més	0	0,0%

Tipus d'activitat econòmica

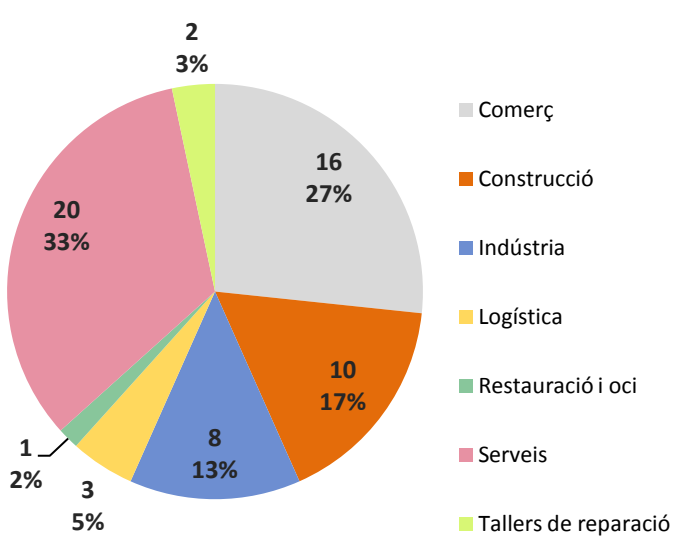

Font: Camerdata

Ripollet
Sector Industrial 22a

Dades generals del sector

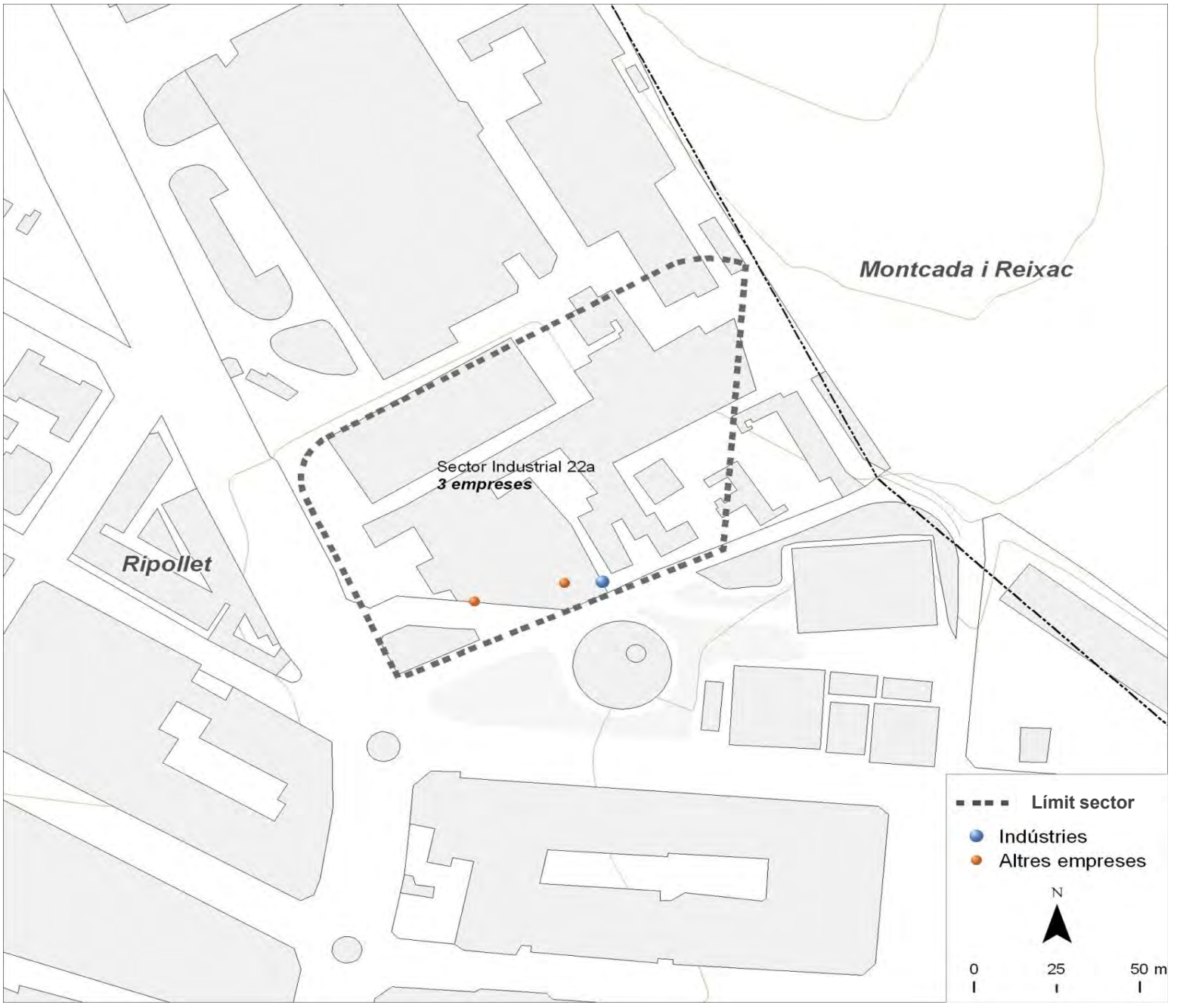

Dades bàsiques		
Superfície (hectàrees)	1,2	
Estat de la urbanització	adequat	
Superfície total de sostre (m^2)	0	
Estat del sector	amb sòl exhaurit	
Activitat estimada		75%
Camerdata		
Nombre d'empreses	3	
Preus del sector		
Venda (preu mitjà €/m^2 construït)	0,0	
Lloguer (preu mitjà €/m^2 construït)	0,0	
Cadastre en sòl industrial		
edificis principals anteriors a 1976	8	72,7%
edificis principals de 1976 a 1995	3	27,3%
edificis principals posteriors a 1995	0	0,0%
edificis principals sense data	0	0,0%
parcel·les de menys de 800 m^2	9	81,8%
parcel·les de 800 a 2.500 m^2	1	9,1%
parcel·les de 2.500 a 10.000 m^2	1	9,1%
parcel·les de 10.000 m^2 i més	0	0,0%

Tipus d'activitat econòmica

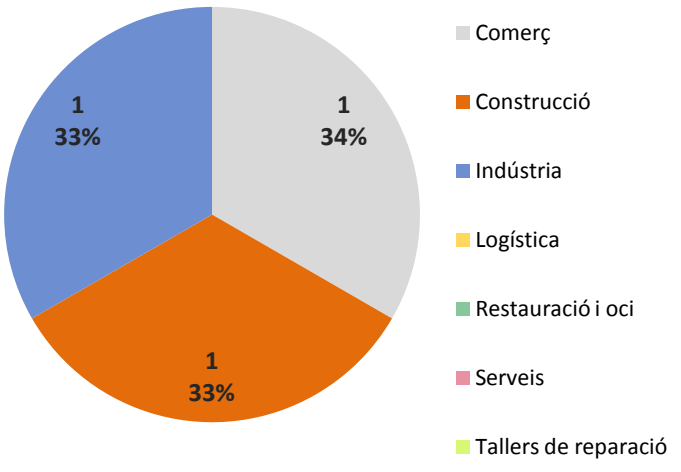

Font: Camerdata

Ripollet
PERI Zona Industrial

Dades generals del sector

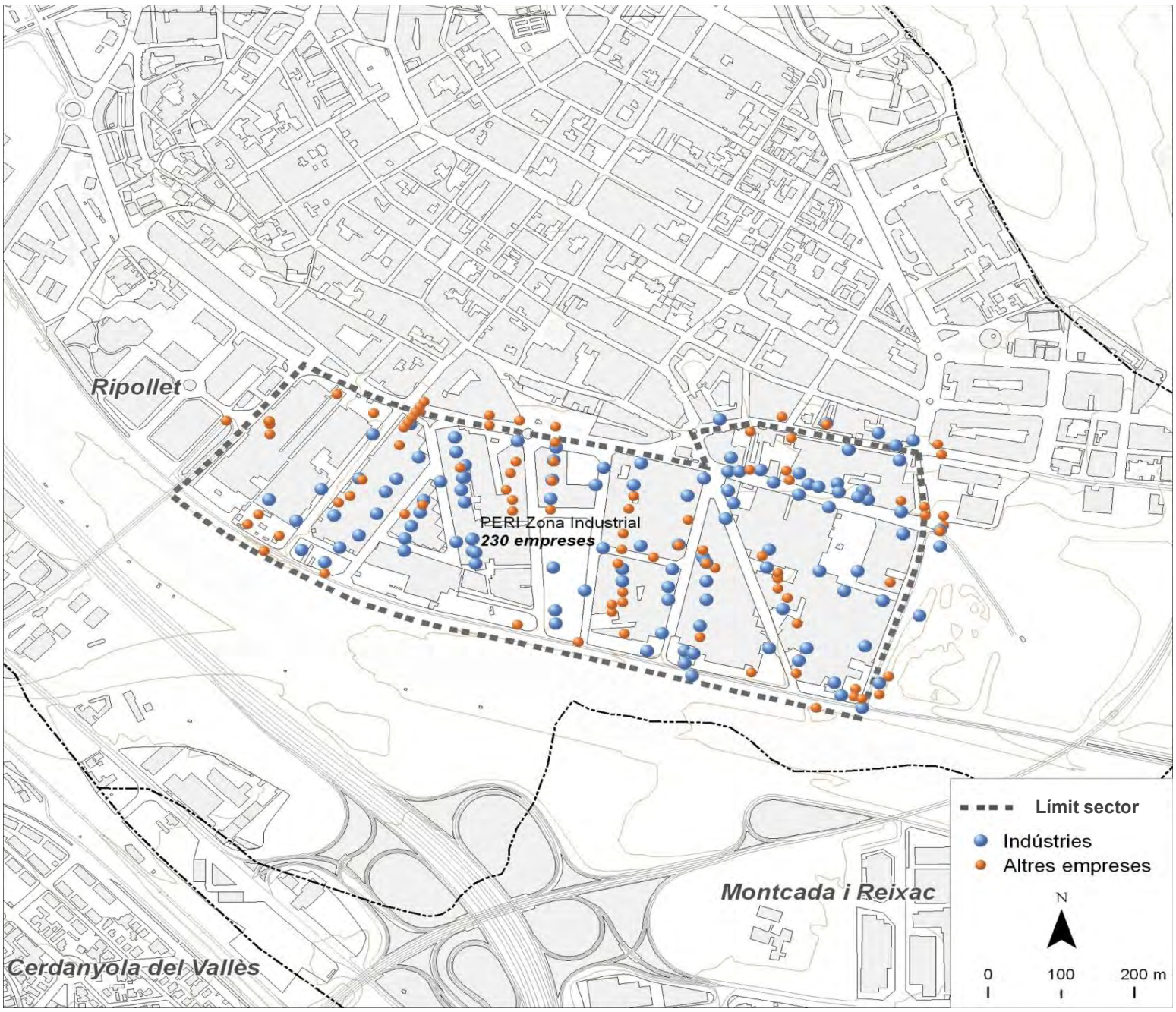

Dades bàsiques		
Superfície (hectàrees)	34,4	
Estat de la urbanització	amb deficiències	
Superfície total de sostre (m^2)	410.400	
Estat del sector	amb sòl pendent	
Activitat estimada		80%
Camerdata		
Nombre d'empreses	230	
Preus del sector		
Venda (preu mitjà €/m^2 construït)	591,3	
Lloguer (preu mitjà €/m^2 construït)	2,7	
Cadastre en sòl industrial		
edificis principals anteriors a 1976	143	67,1%
edificis principals de 1976 a 1995	40	18,8%
edificis principals posteriors a 1995	13	6,1%
edificis principals sense data	17	8,0%
parcel·les de menys de 800 m^2	135	63,4%
parcel·les de 800 a 2.500 m^2	61	28,6%
parcel·les de 2.500 a 10.000 m^2	16	7,5%
parcel·les de 10.000 m^2 i més	1	0,5%

Tipus d'activitat econòmica

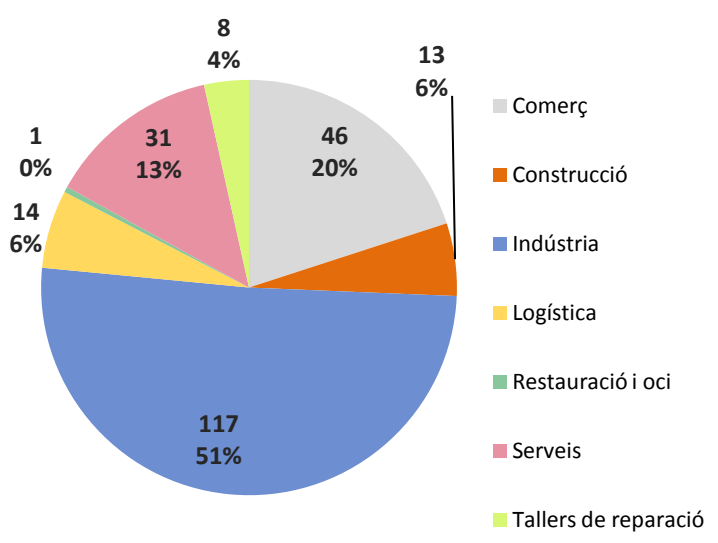

Font: Camerdata

Ripollet
El Martinet

Dades generals del sector

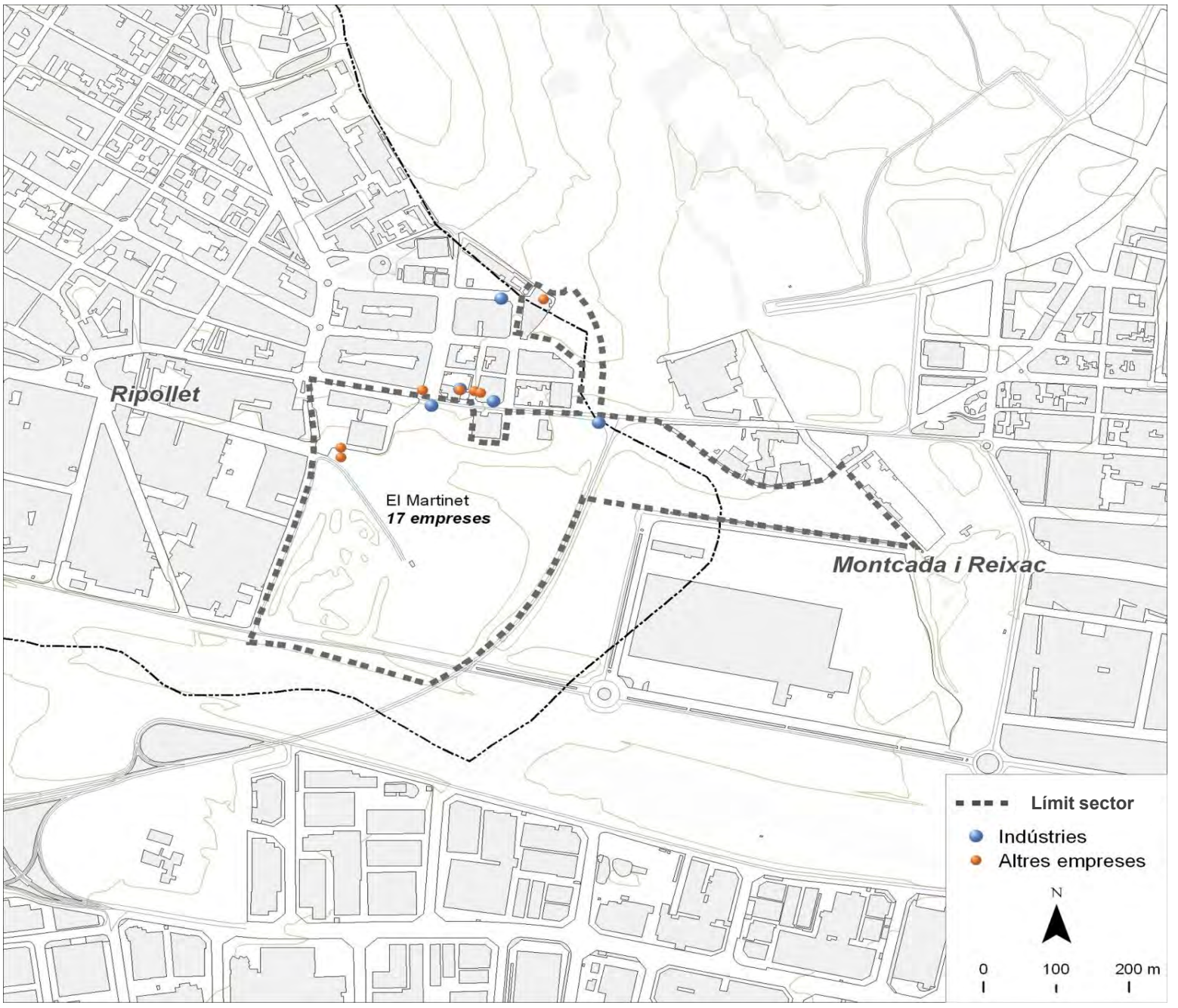

Dades bàsiques		
Superfície (hectàrees)	21,7	
Estat de la urbanització	amb deficiències	
Superfície total de sostre (m^2)	87.560	
Estat del sector	amb sòl pendent	
Activitat estimada		25%
Camerdata		
Nombre d'empreses	17	
Preus del sector		
Venda (preu mitjà €/m^2 construït)	1.126,2	
Lloguer (preu mitjà €/m^2 construït)	4,7	
Cadastre en sòl industrial		
edificis principals anteriors a 1976	4	21,1%
edificis principals de 1976 a 1995	0	0,0%
edificis principals posteriors a 1995	1	5,3%
edificis principals sense data	14	73,7%
parcel·les de menys de 800 m^2	4	21,1%
parcel·les de 800 a 2.500 m^2	0	0,0%
parcel·les de 2.500 a 10.000 m^2	14	73,7%
parcel·les de 10.000 m^2 i més	1	5,3%

Tipus d'activitat econòmica

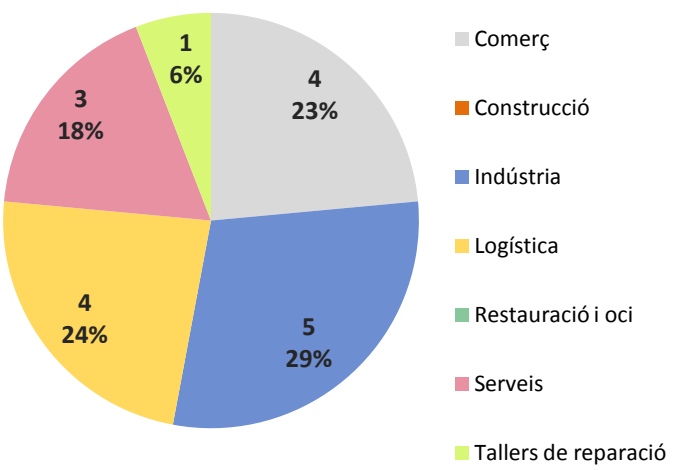

Font: Camerdata

Ripollet
Sintermetal-Metapol

Dades generals del sector

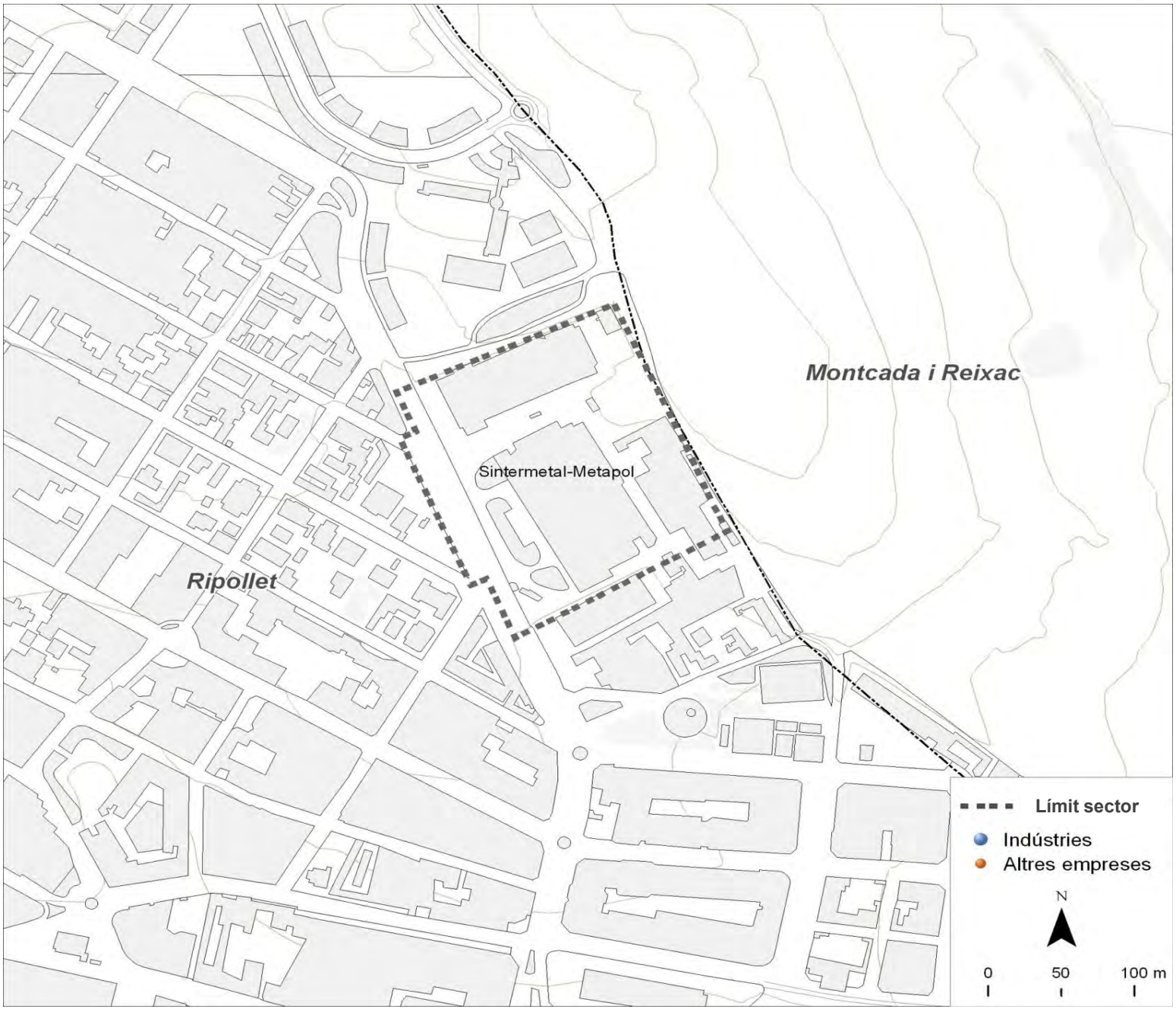

Dades bàsiques		
Superfície (hectàrees)	3,1	
Estat de la urbanització	adequat	
Superfície total de sostre (m^2)	54.460	
Estat del sector	amb sòl exhaurit	
Activitat estimada		100%
Camerdata		
Nombre d'empreses	0	
Preus del sector		
Venda (preu mitjà €/m^2 construït)	0,0	
Lloguer (preu mitjà €/m^2 construït)	0,0	
Cadastre en sòl industrial		
edificis principals anteriors a 1976	2	100,0%
edificis principals de 1976 a 1995	0	0,0%
edificis principals posteriors a 1995	0	0,0%
edificis principals sense data	0	0,0%
parcel·les de menys de 800 m^2	0	0,0%
parcel·les de 800 a 2.500 m^2	0	0,0%
parcel·les de 2.500 a 10.000 m^2	1	50,0%
parcel·les de 10.000 m^2 i més	1	50,0%

Tipus d'activitat econòmica

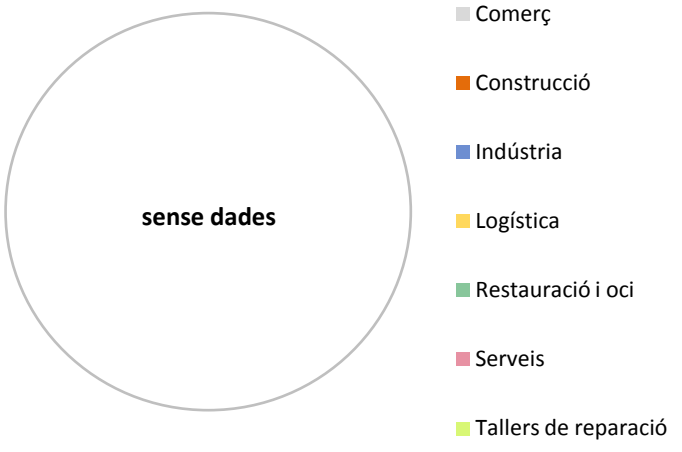

Font: Camerdata

Ripollet
Sector Industrial 22a

Dades generals del sector

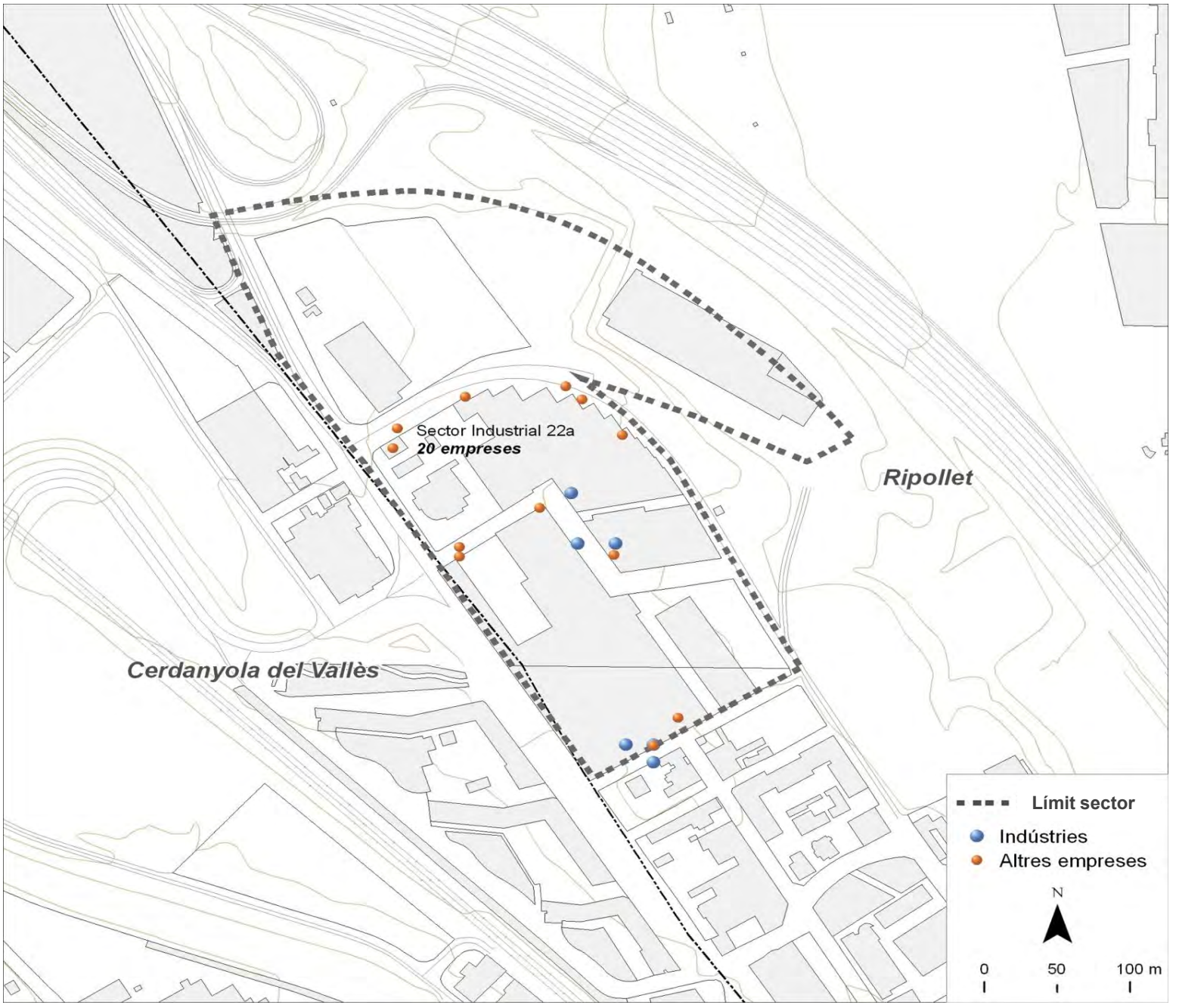

Dades bàsiques		
Superfície (hectàrees)	10,0	
Estat de la urbanització	amb deficiències	
Superfície total de sostre (m^2)	0	
Estat del sector	amb sòl pendent	
Activitat estimada		50%
Camerdata		
Nombre d'empreses	20	
Preus del sector		
Venda (preu mitjà €/m^2 construït)	0,0	
Lloguer (preu mitjà €/m^2 construït)	2,8	
Cadastre en sòl industrial		
edificis principals anteriors a 1976	3	15,0%
edificis principals de 1976 a 1995	11	55,0%
edificis principals posteriors a 1995	2	10,0%
edificis principals sense data	4	20,0%
parcel·les de menys de 800 m^2	2	10,0%
parcel·les de 800 a 2.500 m^2	11	55,0%
parcel·les de 2.500 a 10.000 m^2	4	20,0%
parcel·les de 10.000 m^2 i més	3	15,0%

Tipus d'activitat econòmica

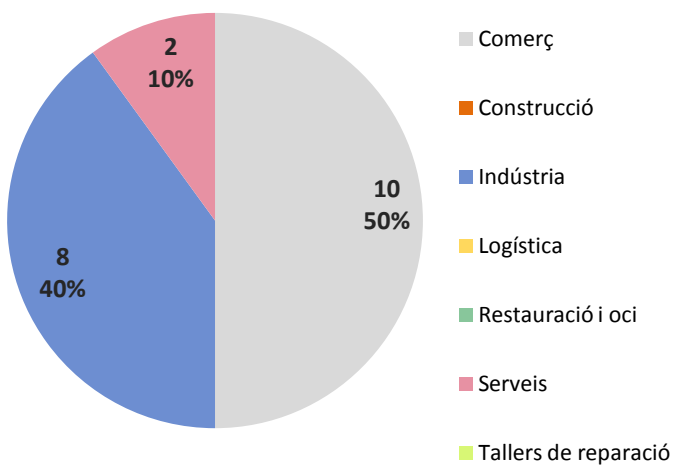

Font: Camerdata

Ripollet
Molí d'En Xech

Dades generals del sector

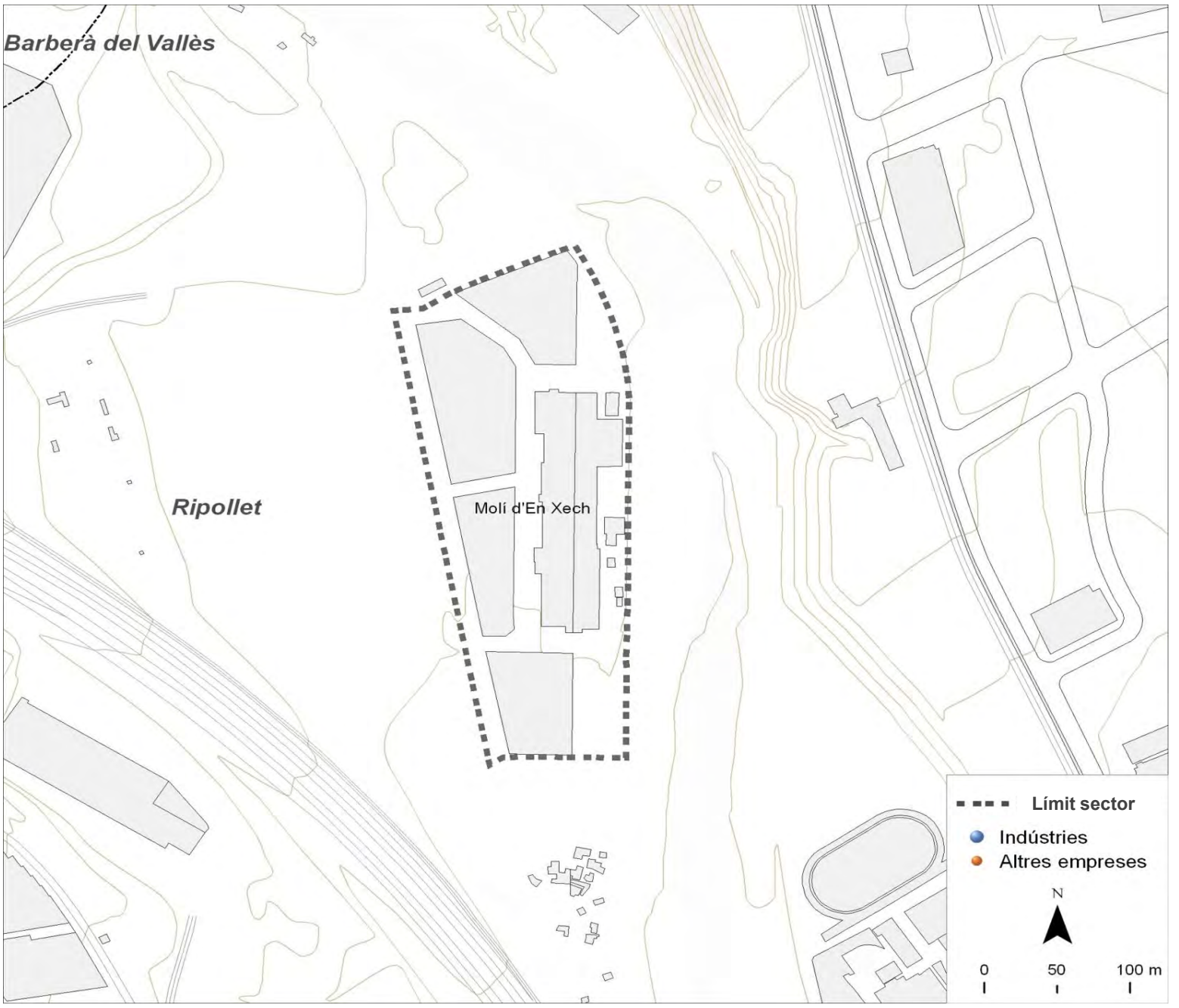

Dades bàsiques		
Superfície (hectàrees)	4,7	
Estat de la urbanització	amb deficiències	
Superfície total de sostre (m^2)	78.658	
Estat del sector	amb sòl exhaurit	
Activitat estimada		90%
Camerdata		
Nombre d'empreses	0	
Preus del sector		
Venda (preu mitjà €/m^2 construït)	869,6	
Lloguer (preu mitjà €/m^2 construït)	3,0	
Cadastre en sòl industrial		
edificis principals anteriors a 1976	0	0,0%
edificis principals de 1976 a 1995	0	0,0%
edificis principals posteriors a 1995	4	100,0%
edificis principals sense data	0	0,0%
parcel·les de menys de 800 m^2	0	0,0%
parcel·les de 800 a 2.500 m^2	0	0,0%
parcel·les de 2.500 a 10.000 m^2	2	50,0%
parcel·les de 10.000 m^2 i més	2	50,0%

Tipus d'activitat econòmica

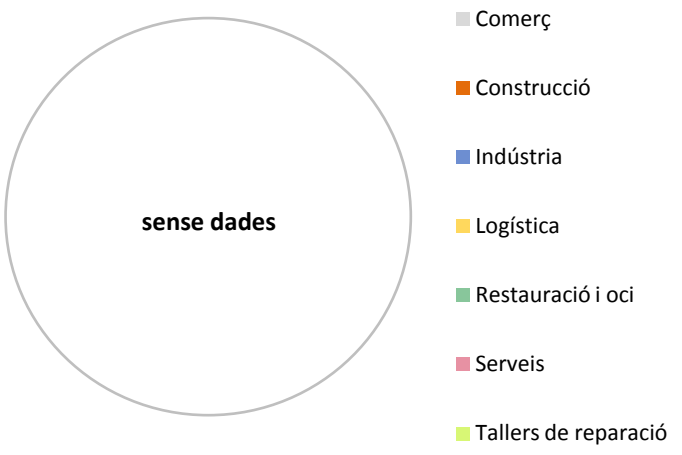

Font: Camerdata

Sant Adrià de Besós

Dades generals dels sectors

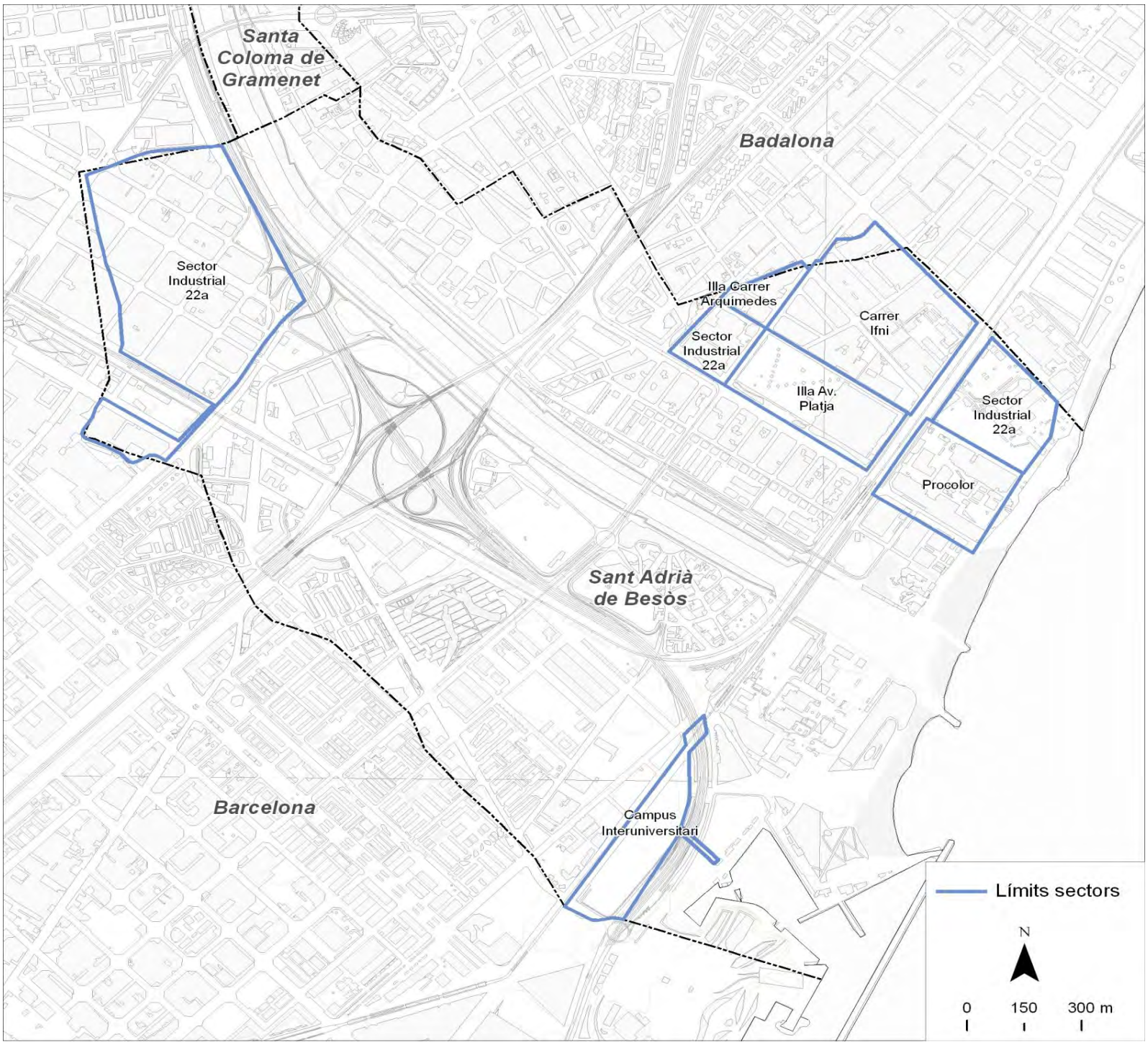

Dades bàsiques		
Superfície sól industrial (hectàrees)	82,7	
Superfície total de sostre (m^2)	684.289	
Camerdata		
Nombre d'empreses	550	
Preus dels sectors		
Venda (preu mitjà €/m^2 construït)	176	
Lloguer (preu mitjà €/m^2 construït)	1,4	
Cadastre en sòl industrial		
edificis principals anteriors a 1976	175	63,4%
edificis principals de 1976 a 1995	88	31,9%
edificis principals posteriors a 1995	10	3,6%
edificis principals sense data	3	1,1%
parcel·les de menys de 800 m^2	171	62,0%
parcel·les de 800 a 2.500 m^2	72	26,1%
parcel·les de 2.500 a 10.000 m^2	25	9,1%
parcel·les de 10.000 m^2 i més	8	2,9%

Tipus d'activitat econòmica

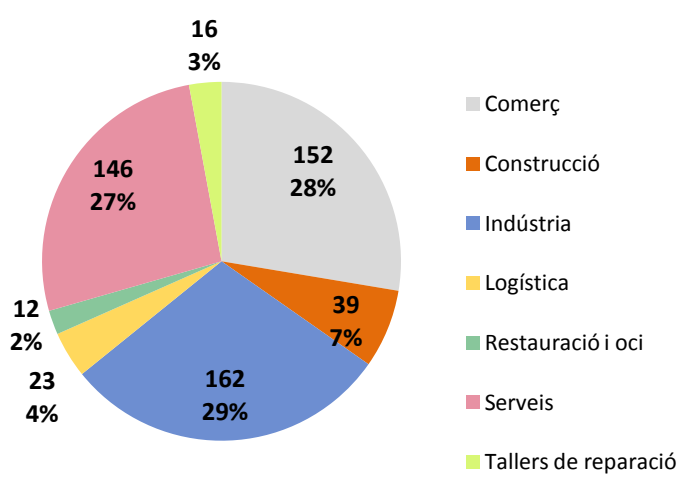

Font: Camerdata

Sant Adrià de Besós
Carrer Ifni

Dades generals del sector

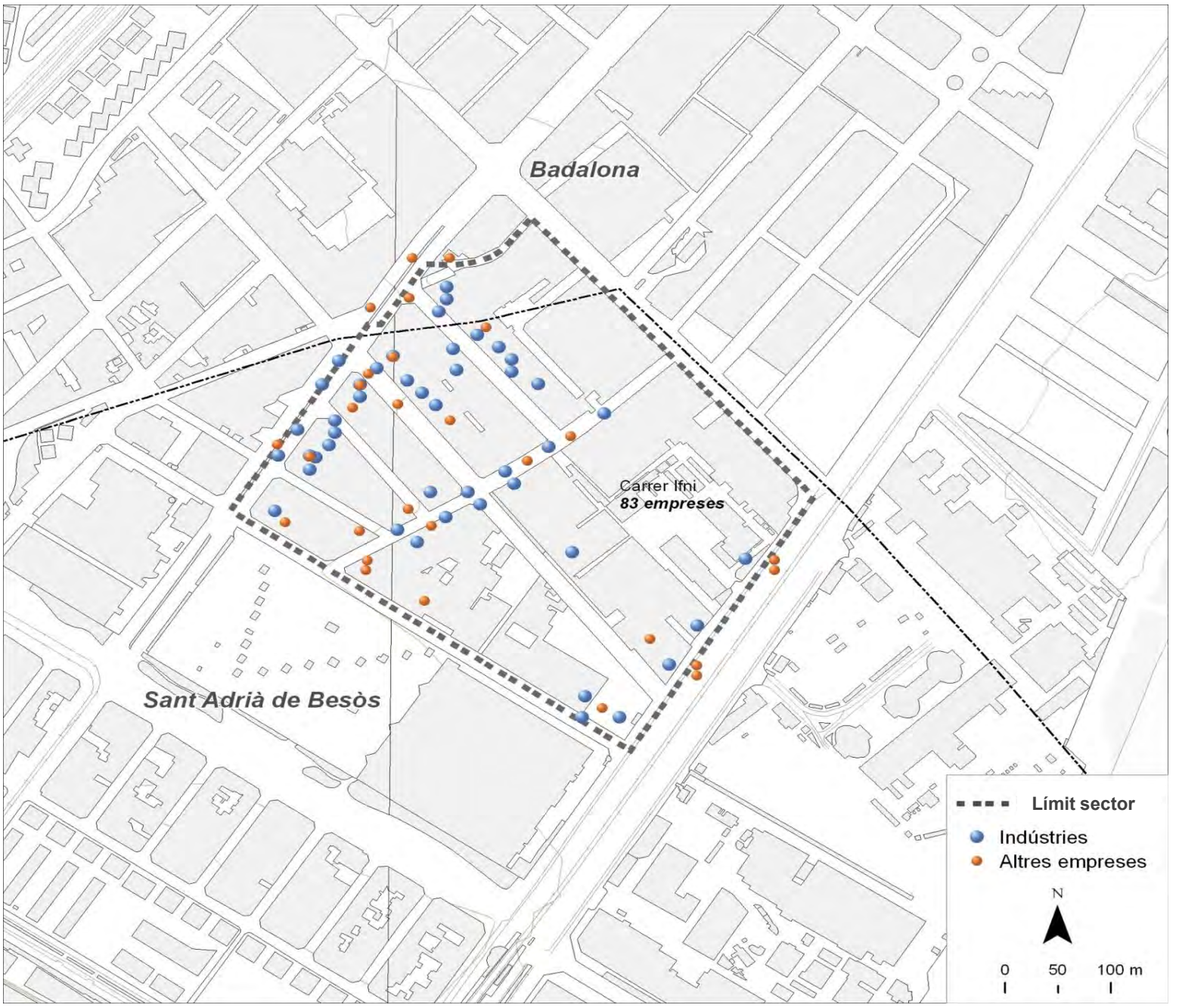

Dades bàsiques		
Superfície (hectàrees)	16,0	
Estat de la urbanització	amb deficiències	
Superfície total de sostre (m^2)	320.000	
Estat del sector	amb sòl exhaurit	
Activitat estimada		75%
Camerdata		
Nombre d'empreses	83	
Preus del sector		
Venda (preu mitjà €/m^2 construït)	716,3	
Lloguer (preu mitjà €/m^2 construït)	3,8	
Cadastre en sòl industrial		
edificis principals anteriors a 1976	33	36,3%
edificis principals de 1976 a 1995	57	62,6%
edificis principals posteriors a 1995	1	1,1%
edificis principals sense data	0	0,0%
parcel·les de menys de 800 m^2	65	71,4%
parcel·les de 800 a 2.500 m^2	13	14,3%
parcel·les de 2.500 a 10.000 m^2	11	12,1%
parcel·les de 10.000 m^2 i més	2	2,2%

Tipus d'activitat econòmica

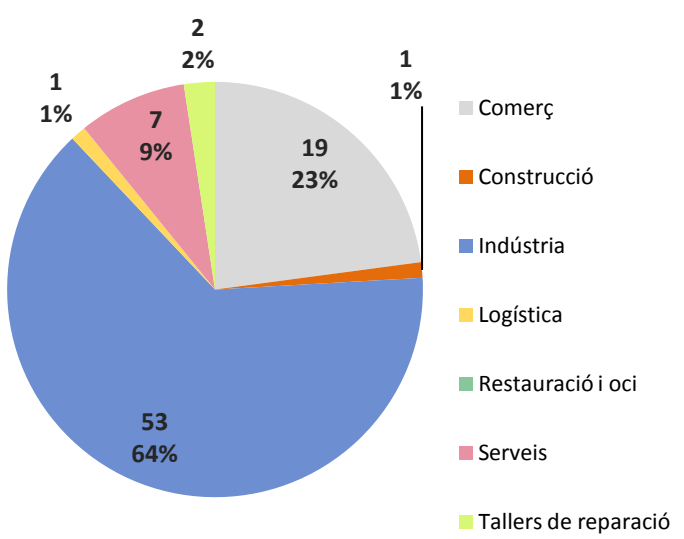

Font: Camerdata

Sant Adrià de Besós
Sector Industrial 22a

Dades generals del sector

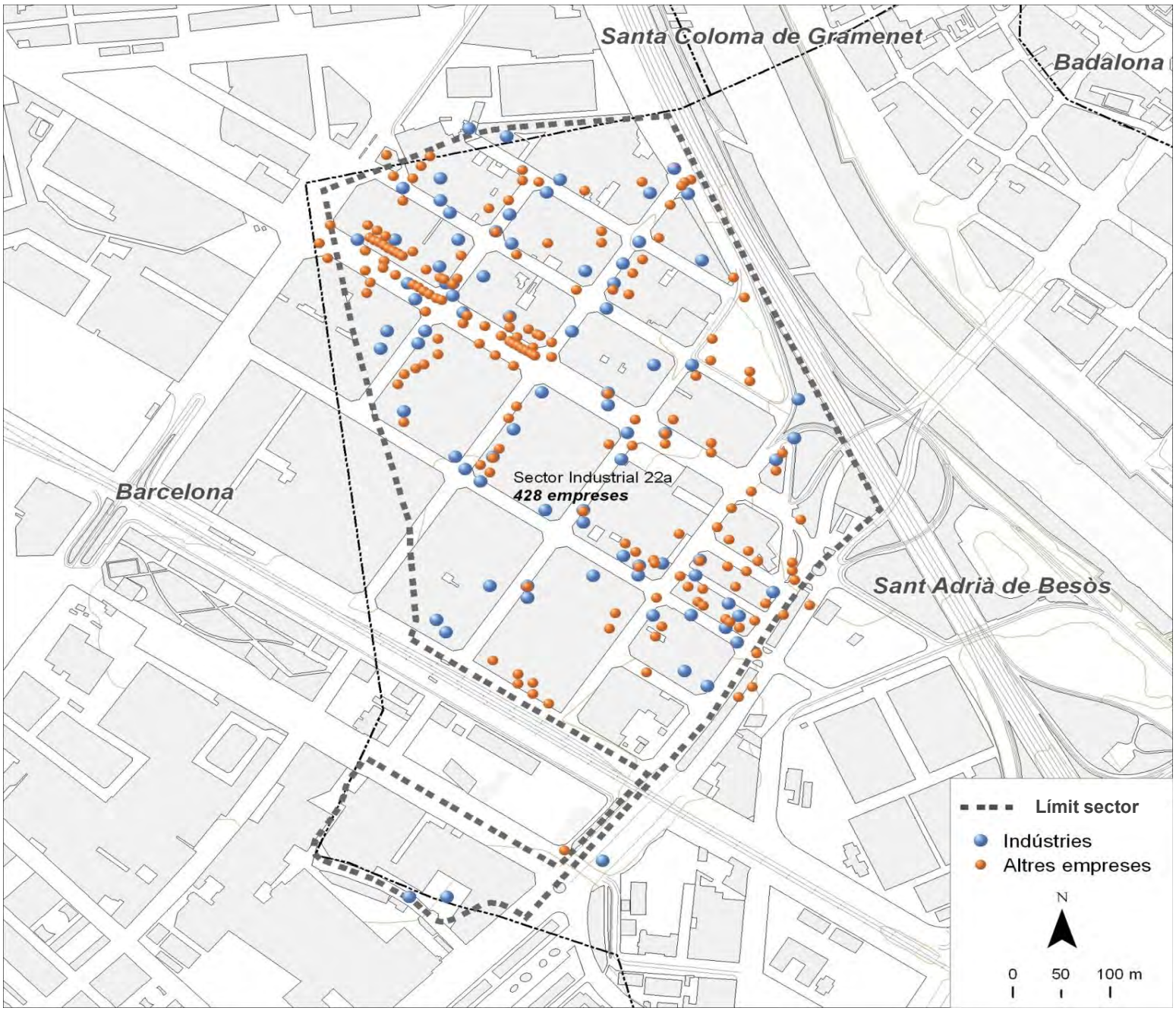

Dades bàsiques		
Superfície (hectàrees)	30,4	
Estat de la urbanització	amb deficiències	
Superfície total de sostre (m^2)	0	
Estat del sector	amb sòl exhaurit	
Activitat estimada		50%
Camerdata		
Nombre d'empreses	428	
Preus del sector		
Venda (preu mitjà €/m^2 construït)	690,6	
Lloguer (preu mitjà €/m^2 construït)	3,4	
Cadastre en sòl industrial		
edificis principals anteriors a 1976	137	77,8%
edificis principals de 1976 a 1995	30	17,0%
edificis principals posteriors a 1995	9	5,1%
edificis principals sense data	0	0,0%
parcel·les de menys de 800 m^2	106	60,2%
parcel·les de 800 a 2.500 m^2	57	32,4%
parcel·les de 2.500 a 10.000 m^2	12	6,8%
parcel·les de 10.000 m^2 i més	1	0,6%

Tipus d'activitat econòmica

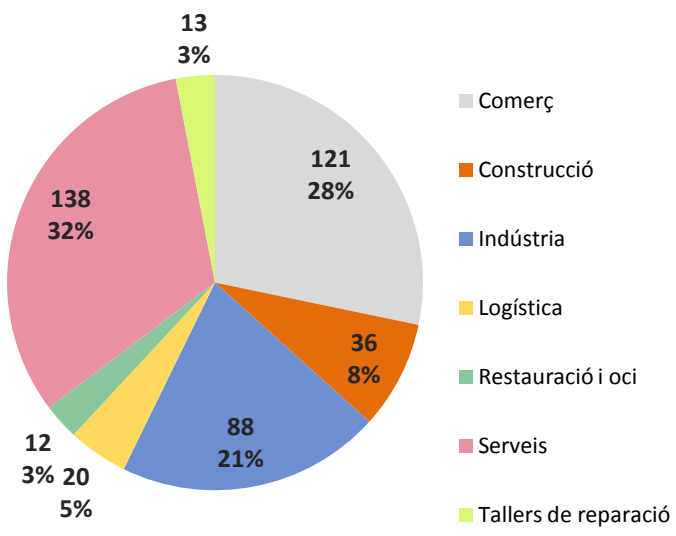

Font: Camerdata

Sant Adrià de Besós
Illa Carrer Arquímedes

Dades generals del sector

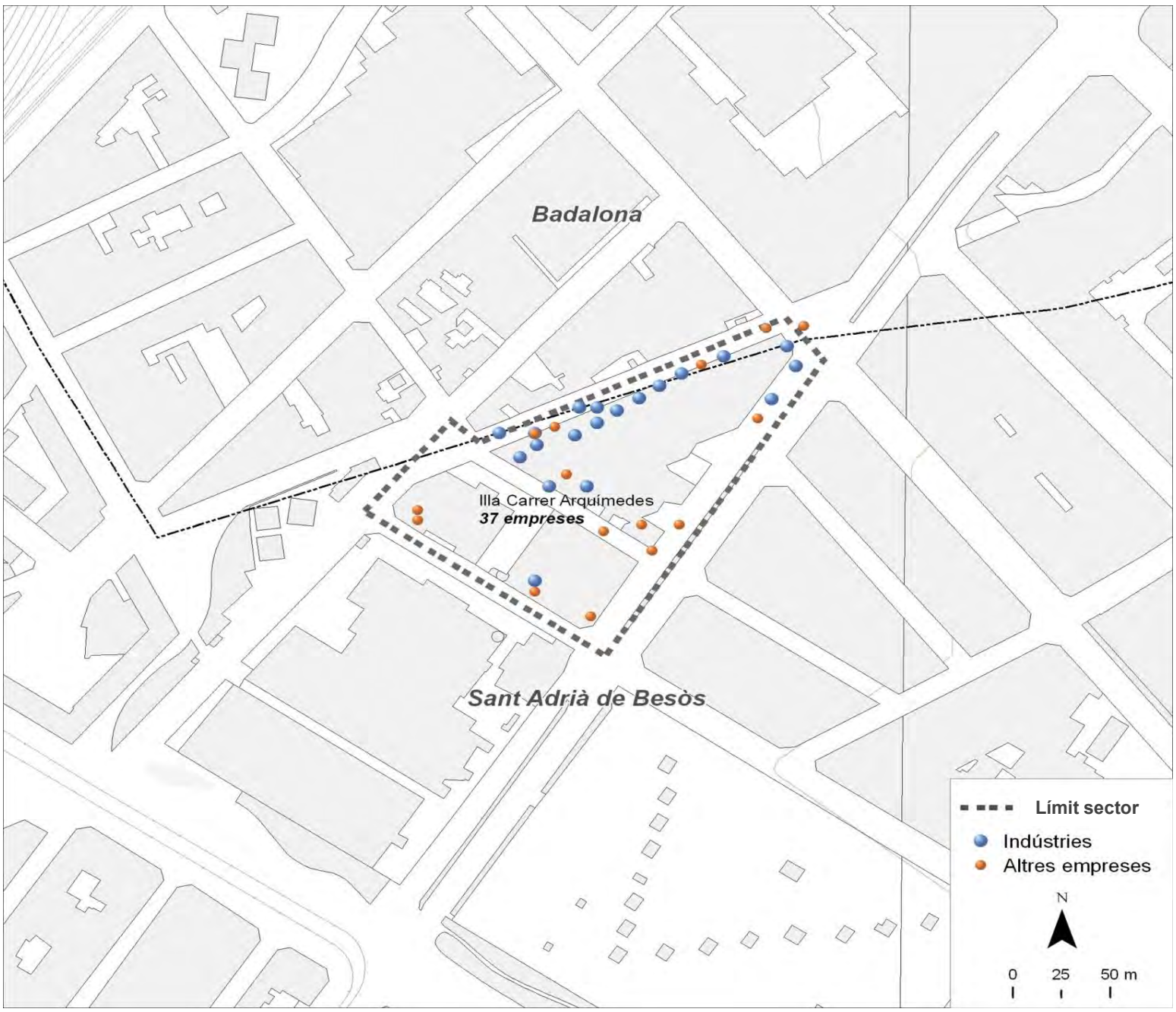

Dades bàsiques		
Superfície (hectàrees)	2,1	
Estat de la urbanització	amb deficiències	
Superfície total de sostre (m^2)	26.898	
Estat del sector	amb sòl exhaurit	
Activitat estimada		50%
Camerdata		
Nombre d'empreses	37	
Preus del sector		
Venda (preu mitjà €/m^2 construït)	0,0	
Lloguer (preu mitjà €/m^2 construït)	0,0	
Cadastre en sòl industrial		
edificis principals anteriors a 1976	1	100,0%
edificis principals de 1976 a 1995	0	0,0%
edificis principals posteriors a 1995	0	0,0%
edificis principals sense data	0	0,0%
parcel·les de menys de 800 m^2	0	0,0%
parcel·les de 800 a 2.500 m^2	0	0,0%
parcel·les de 2.500 a 10.000 m^2	1	100,0%
parcel·les de 10.000 m^2 i més	0	0,0%

Tipus d'activitat econòmica

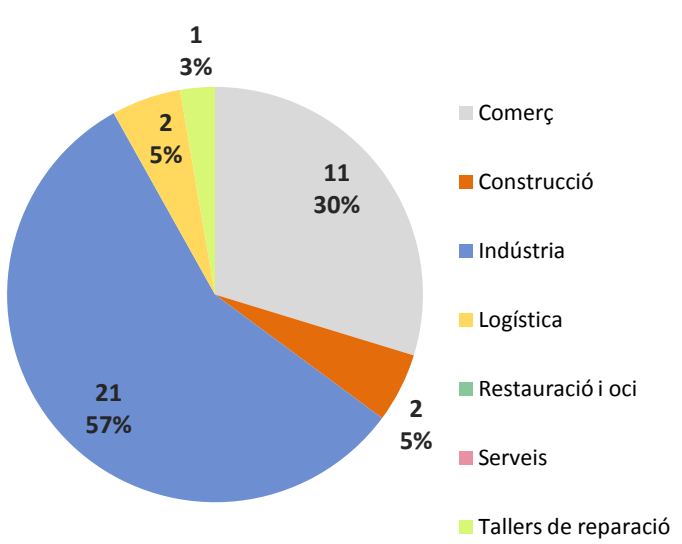

Font: Camerdata

Sant Adrià de Besós
Procolor

Dades generals del sector

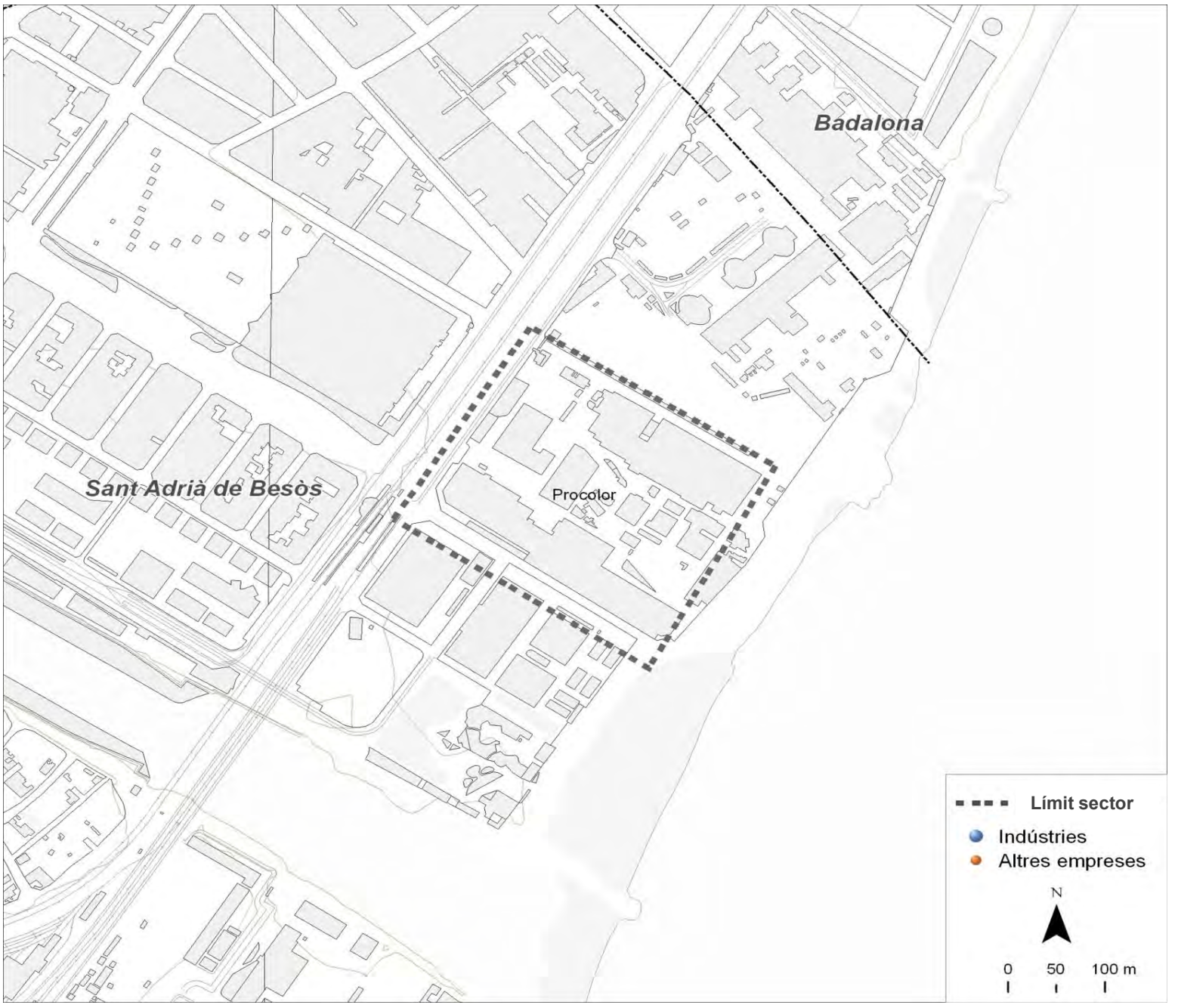

Dades bàsiques		
Superfície (hectàrees)	7,6	
Estat de la urbanització	amb deficiències	
Superfície total de sostre (m^2)	152.000	
Estat del sector	amb sòl exhaurit	
Activitat estimada		0%
Camerdata		
Nombre d'empreses	0	
Preus del sector		
Venda (preu mitjà €/m^2 construït)	0,0	
Lloguer (preu mitjà €/m^2 construït)	0,0	
Cadastre en sòl industrial		
edificis principals anteriors a 1976	2	100,0%
edificis principals de 1976 a 1995	0	0,0%
edificis principals posteriors a 1995	0	0,0%
edificis principals sense data	0	0,0%
parcel·les de menys de 800 m^2	0	0,0%
parcel·les de 800 a 2.500 m^2	0	0,0%
parcel·les de 2.500 a 10.000 m^2	0	0,0%
parcel·les de 10.000 m^2 i més	2	100,0%

Tipus d'activitat econòmica

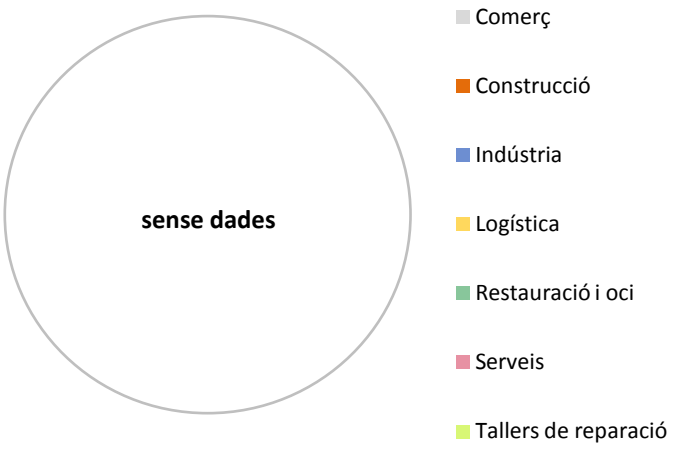

Font: Camerdata

Sant Adrià de Besós
Sector Industrial 22a

Dades generals del sector

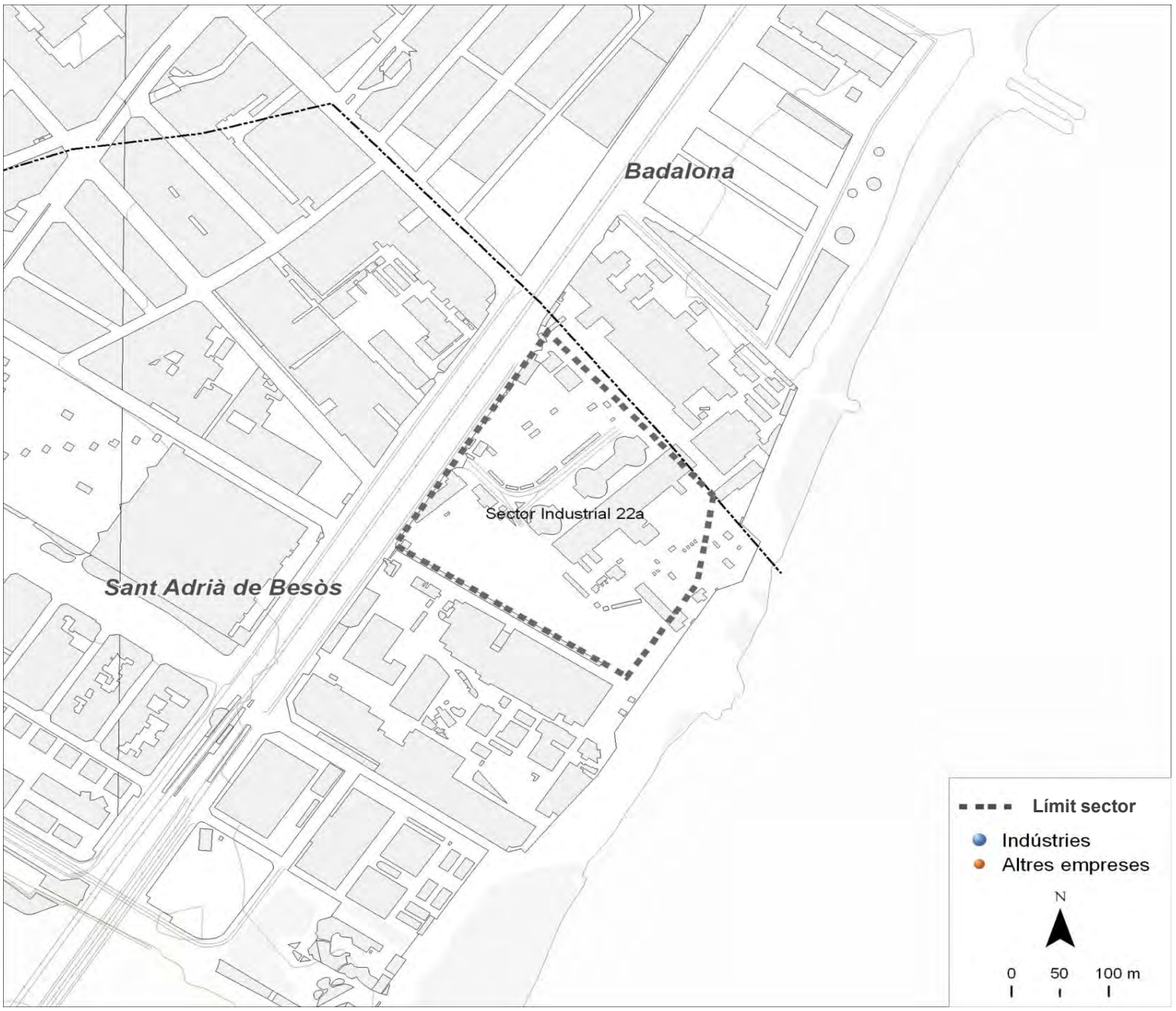

Dades bàsiques		
Superfície (hectàrees)	7,0	
Estat de la urbanització	amb deficiències	
Superfície total de sostre (m^2)	0	
Estat del sector	amb sòl exhaurit	
Activitat estimada		0%
Camerdata		
Nombre d'empreses	0	
Preus del sector		
Venda (preu mitjà €/m^2 construït)	0,0	
Lloguer (preu mitjà €/m^2 construït)	0,0	
Cadastre en sòl industrial		
edificis principals anteriors a 1976	0	0,0%
edificis principals de 1976 a 1995	0	0,0%
edificis principals posteriors a 1995	0	0,0%
edificis principals sense data	1	100,0%
parcel·les de menys de 800 m^2	0	0,0%
parcel·les de 800 a 2.500 m^2	0	0,0%
parcel·les de 2.500 a 10.000 m^2	0	0,0%
parcel·les de 10.000 m^2 i més	1	100,0%

Tipus d'activitat econòmica

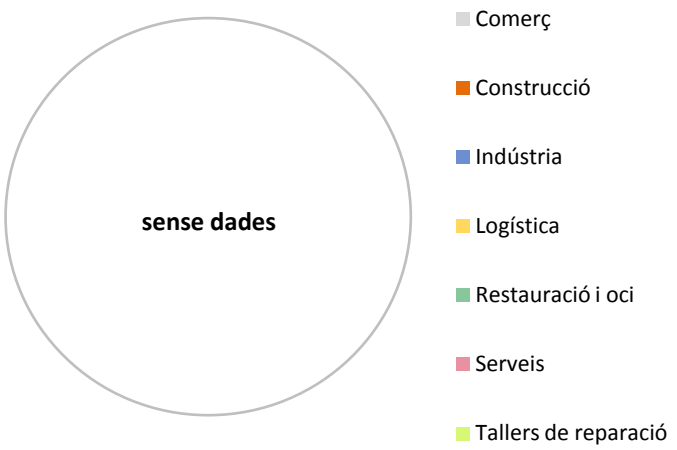

Font: Camerdata

Sant Adrià de Besós
Illa Av. Platja

Dades generals del sector

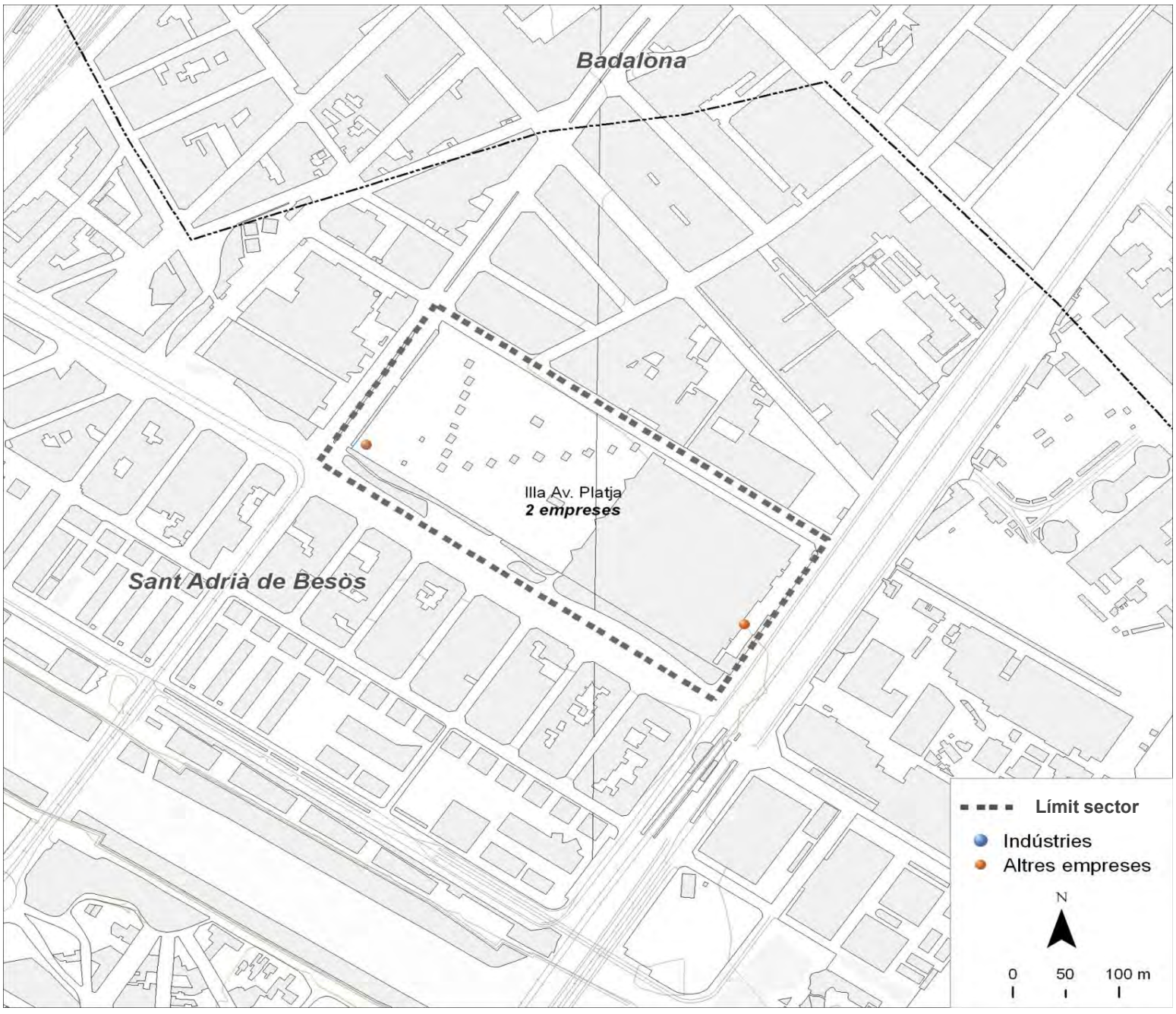

Dades bàsiques		
Superfície (hectàrees)	8,7	
Estat de la urbanització	adequat	
Superfície total de sostre (m^2)	37.125	
Estat del sector	amb sòl exhaurit	
Activitat estimada		100%
Camerdata		
Nombre d'empreses	2	
Preus del sector		
Venda (preu mitjà €/m^2 construït)	0,0	
Lloguer (preu mitjà €/m^2 construït)	0,0	
Cadastre en sòl industrial		
edificis principals anteriors a 1976	0	0,0%
edificis principals de 1976 a 1995	1	100,0%
edificis principals posteriors a 1995	0	0,0%
edificis principals sense data	0	0,0%
parcel·les de menys de 800 m^2	0	0,0%
parcel·les de 800 a 2.500 m^2	0	0,0%
parcel·les de 2.500 a 10.000 m^2	0	0,0%
parcel·les de 10.000 m^2 i més	1	100,0%

Tipus d'activitat econòmica

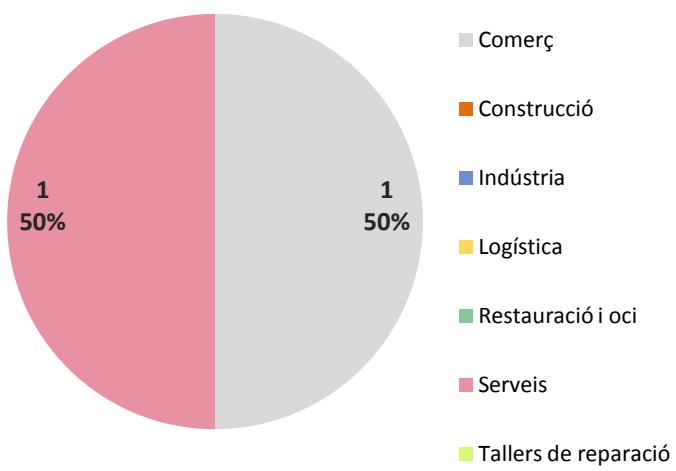

Font: Camerdata

Sant Adrià de Besós
Sector Industrial 22a

Dades generals del sector

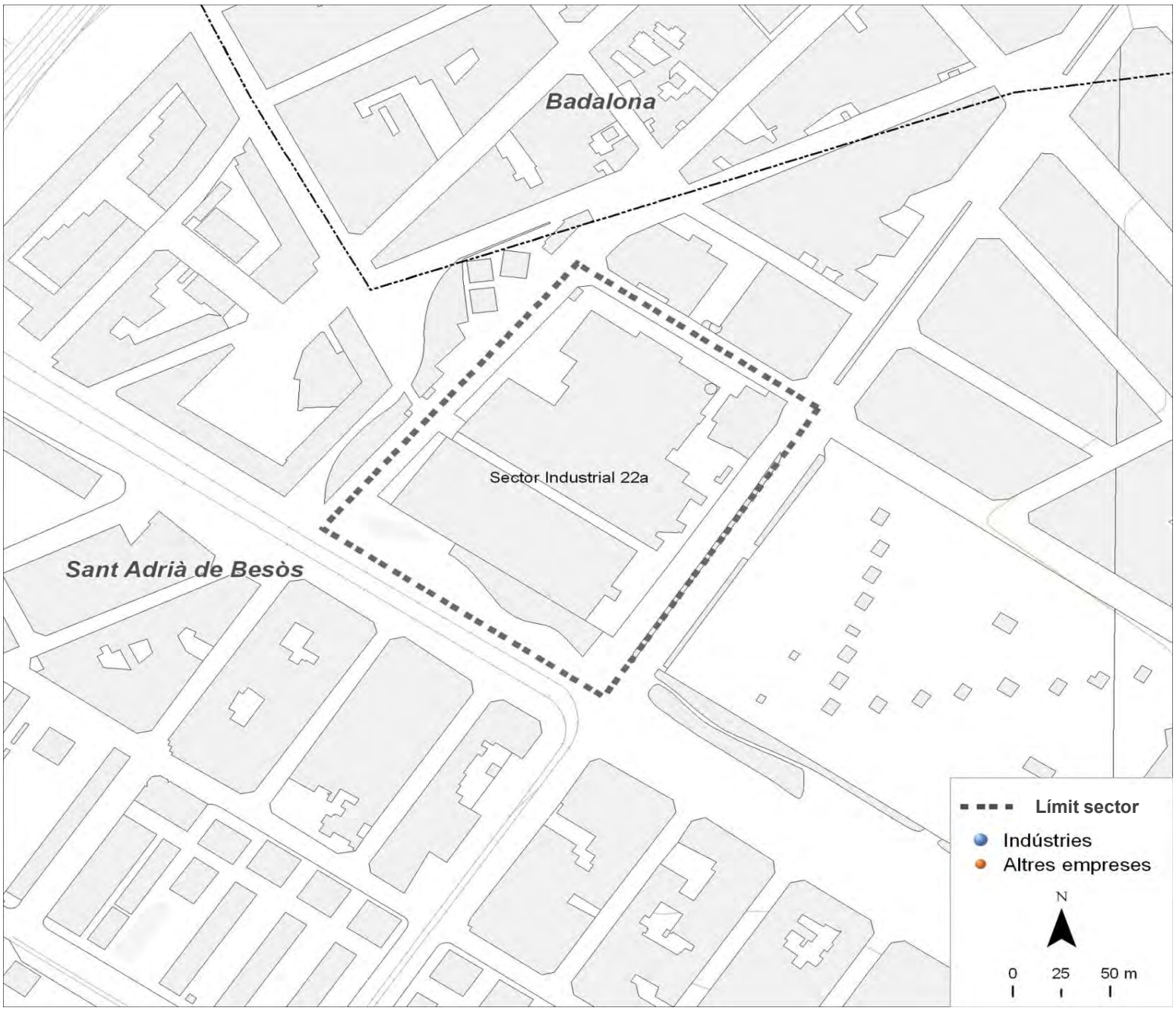

Dades bàsiques		
Superfície (hectàrees)	3,2	
Estat de la urbanització	adequat	
Superfície total de sostre (m^2)	0	
Estat del sector	amb sòl exhaurit	
Activitat estimada		100%
Camerdata		
Nombre d'empreses	0	
Preus del sector		
Venda (preu mitjà €/m^2 construït)	0,0	
Lloguer (preu mitjà €/m^2 construït)	4,1	
Cadastre en sòl industrial		
edificis principals anteriors a 1976	2	100,0%
edificis principals de 1976 a 1995	0	0,0%
edificis principals posteriors a 1995	0	0,0%
edificis principals sense data	0	0,0%
parcel·les de menys de 800 m^2	0	0,0%
parcel·les de 800 a 2.500 m^2	0	0,0%
parcel·les de 2.500 a 10.000 m^2	1	50,0%
parcel·les de 10.000 m^2 i més	1	50,0%

Tipus d'activitat econòmica

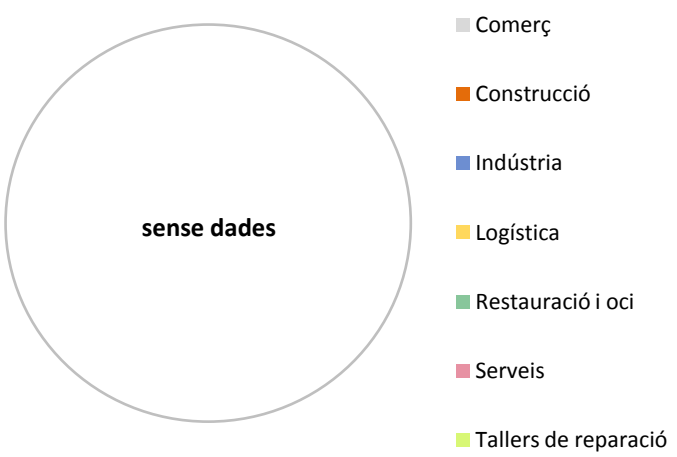

Font: Camerdata

Sant Adrià de Besós
Campus Interuniversitari

Dades generals del sector

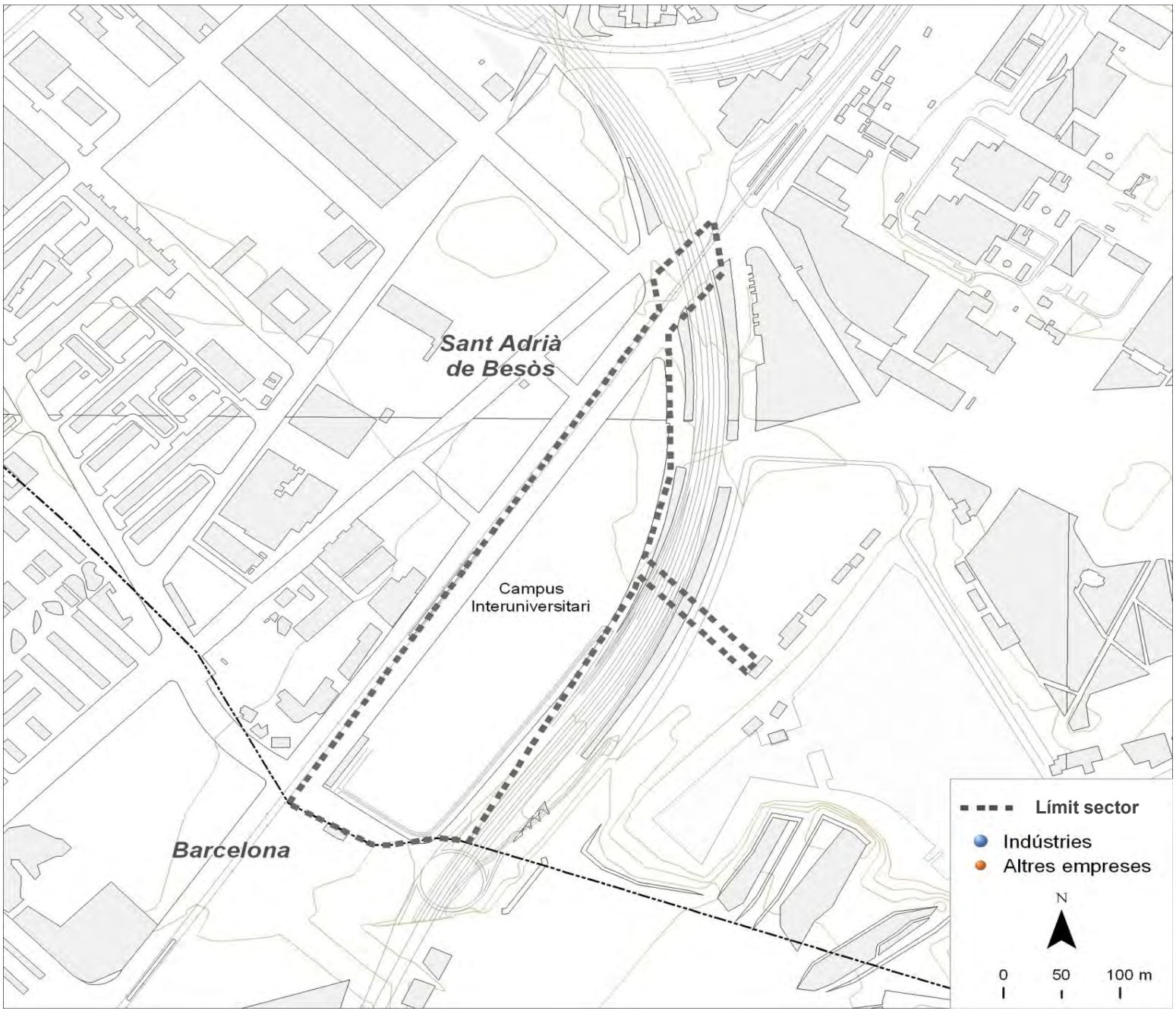

Dades bàsiques		
Superfície (hectàrees)	7,7	
Estat de la urbanització	sense urbanitzar	
Superfície total de sostre (m^2)	148.266	
Estat del sector	amb sòl pendent	
Activitat estimada		0%
Camerdata		
Nombre d'empreses	0	
Preus del sector		
Venda (preu mitjà €/m^2 construït)	0,0	
Lloguer (preu mitjà €/m^2 construït)	0,0	
Cadastre en sòl industrial		
edificis principals anteriors a 1976	0	0,0%
edificis principals de 1976 a 1995	0	0,0%
edificis principals posteriors a 1995	0	0,0%
edificis principals sense data	2	100,0%
parcel·les de menys de 800 m^2	0	0,0%
parcel·les de 800 a 2.500 m^2	2	100,0%
parcel·les de 2.500 a 10.000 m^2	0	0,0%
parcel·les de 10.000 m^2 i més	0	0,0%

Tipus d'activitat econòmica

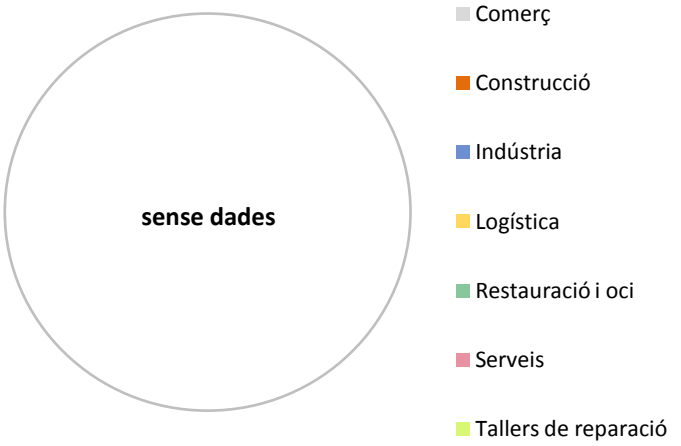

Font: Camerdata

Sant Andreu de la Barca

Dades generals dels sectors

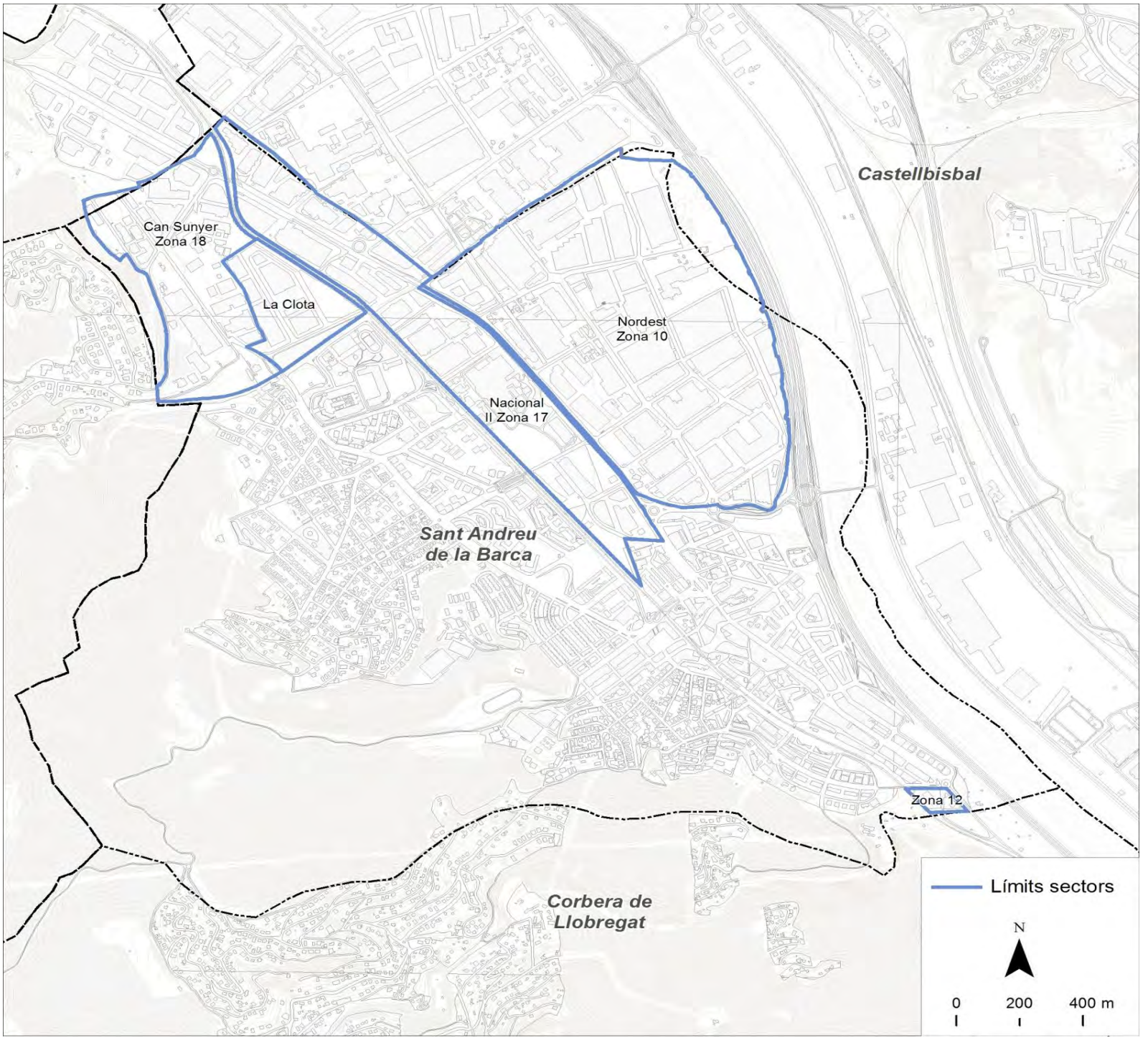

Dades bàsiques		
Superfície sól industrial (hectàrees)	172,6	
Superfície total de sostre (m^2)	1.248.299	
Camerdata		
Nombre d'empreses	453	
Preus dels sectors		
Venda (preu mitjà €/m^2 construït)	493	
Lloguer (preu mitjà €/m^2 construït)	2,6	
Cadastre en sòl industrial		
edificis principals anteriors a 1976	107	29,5%
edificis principals de 1976 a 1995	199	54,8%
edificis principals posteriors a 1995	34	9,4%
edificis principals sense data	23	6,3%
parcel·les de menys de 800 m^2	110	30,3%
parcel·les de 800 a 2.500 m^2	149	41,0%
parcel·les de 2.500 a 10.000 m^2	71	19,6%
parcel·les de 10.000 m^2 i més	33	9,1%

Tipus d'activitat econòmica

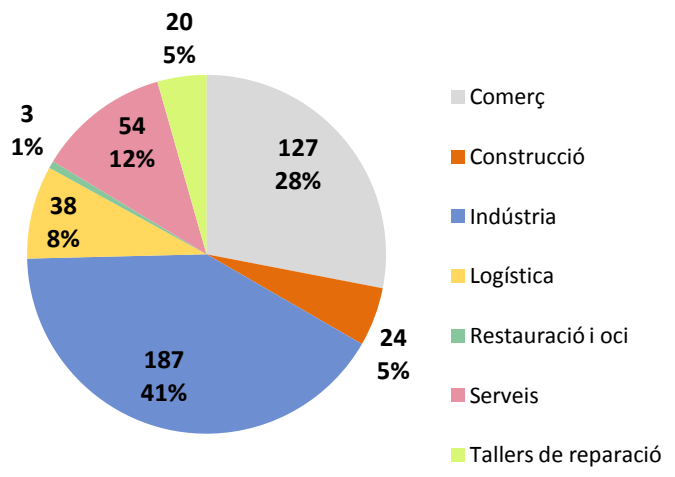

Font: Camerdata

Sant Andreu de la Barca
Nordest Zona 10

Dades generals del sector

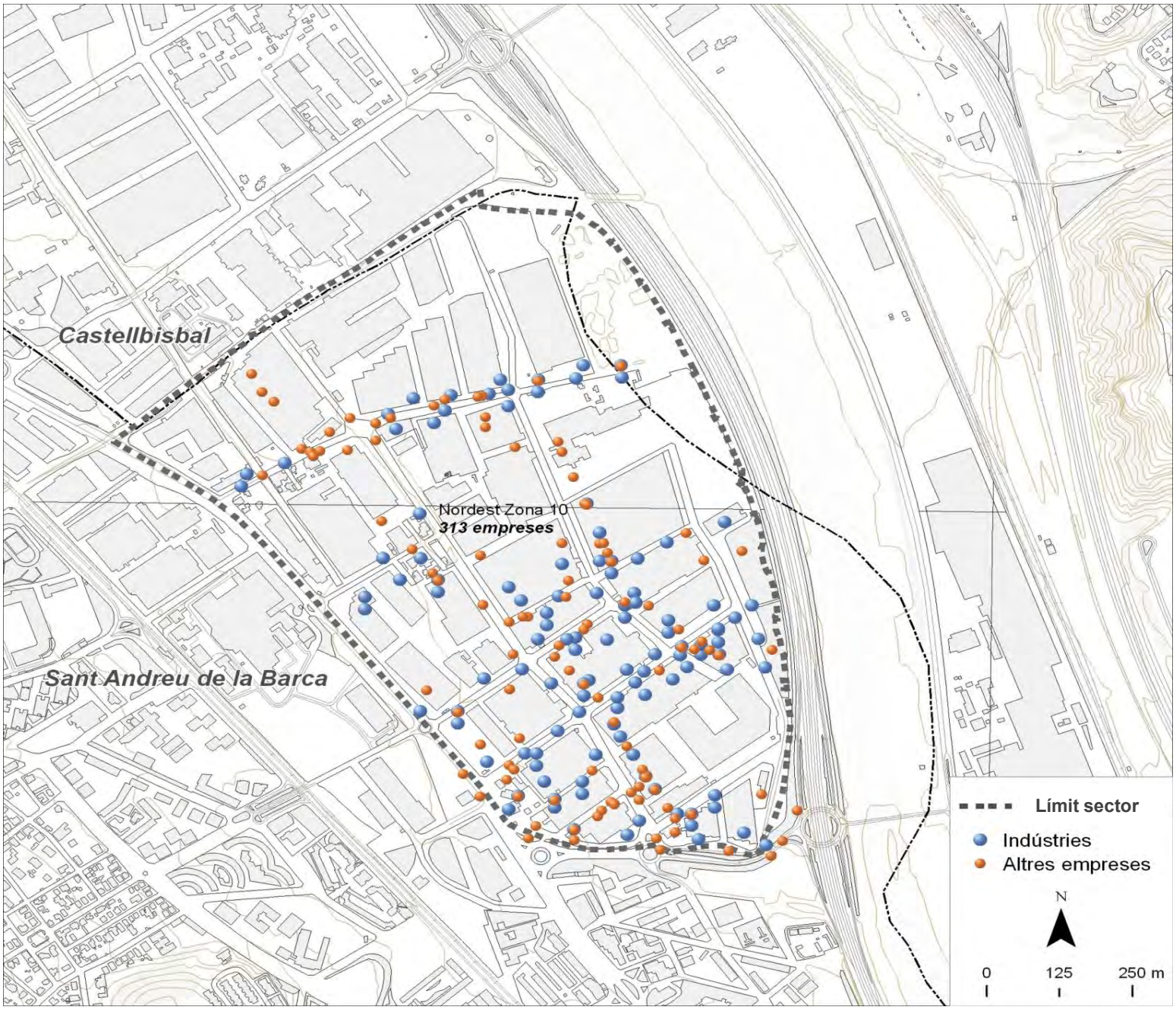

Dades bàsiques		
Superfície (hectàrees)	91,9	
Estat de la urbanització	amb deficiències	
Superfície total de sostre (m^2)	671.700	
Estat del sector	amb sòl exhaurit	
Activitat estimada		60%
Camerdata		
Nombre d'empreses	313	
Preus del sector		
Venda (preu mitjà €/m^2 construït)	825,4	
Lloguer (preu mitjà €/m^2 construït)	3,0	
Cadastre en sòl industrial		
edificis principals anteriors a 1976	87	33,2%
edificis principals de 1976 a 1995	150	57,3%
edificis principals posteriors a 1995	13	5,0%
edificis principals sense data	12	4,6%
parcel·les de menys de 800 m^2	87	33,2%
parcel·les de 800 a 2.500 m^2	129	49,2%
parcel·les de 2.500 a 10.000 m^2	30	11,5%
parcel·les de 10.000 m^2 i més	16	6,1%

Tipus d'activitat econòmica

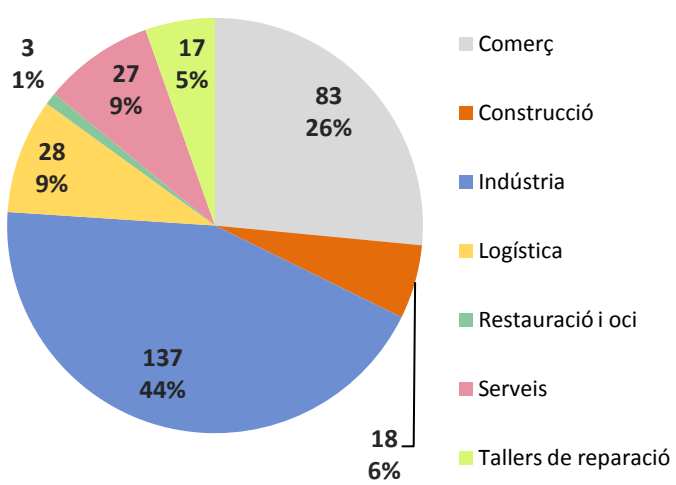

Font: Camerdata

Sant Andreu de la Barca
Nacional II Zona 17

Dades generals del sector

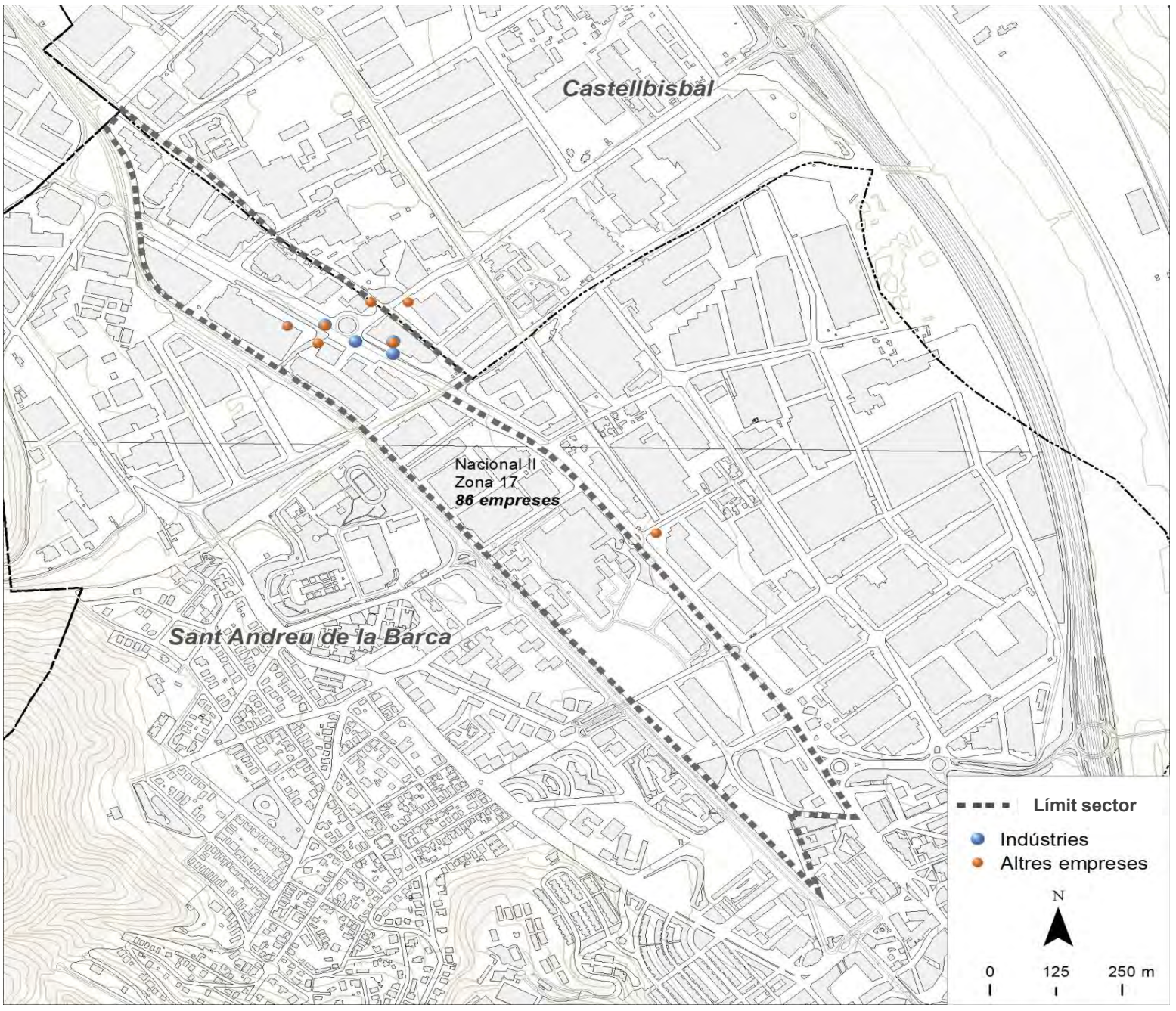

Dades bàsiques		
Superfície (hectàrees)	40,9	
Estat de la urbanització	adequat	
Superfície total de sostre (m^2)	307.591	
Estat del sector	amb sòl exhaurit	
Activitat estimada		80%
Camerdata		
Nombre d'empreses	86	
Preus del sector		
Venda (preu mitjà €/m^2 construït)	724,6	
Lloguer (preu mitjà €/m^2 construït)	3,8	
Cadastre en sòl industrial		
edificis principals anteriors a 1976	7	12,1%
edificis principals de 1976 a 1995	41	70,7%
edificis principals posteriors a 1995	6	10,3%
edificis principals sense data	4	6,9%
parcel·les de menys de 800 m^2	23	39,7%
parcel·les de 800 a 2.500 m^2	10	17,2%
parcel·les de 2.500 a 10.000 m^2	15	25,9%
parcel·les de 10.000 m^2 i més	10	17,2%

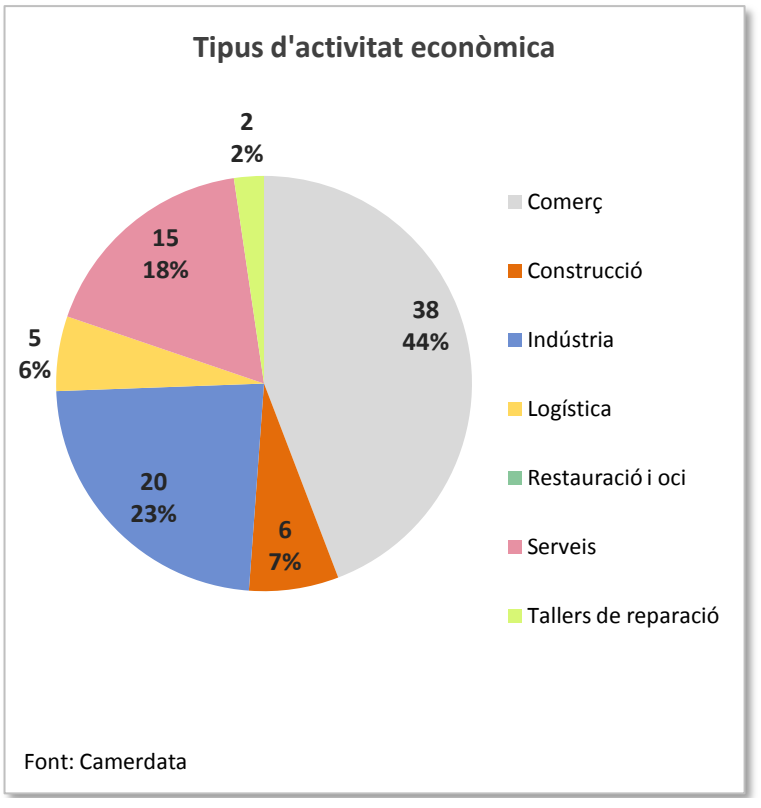

Sant Andreu de la Barca
La Clota

Dades generals del sector

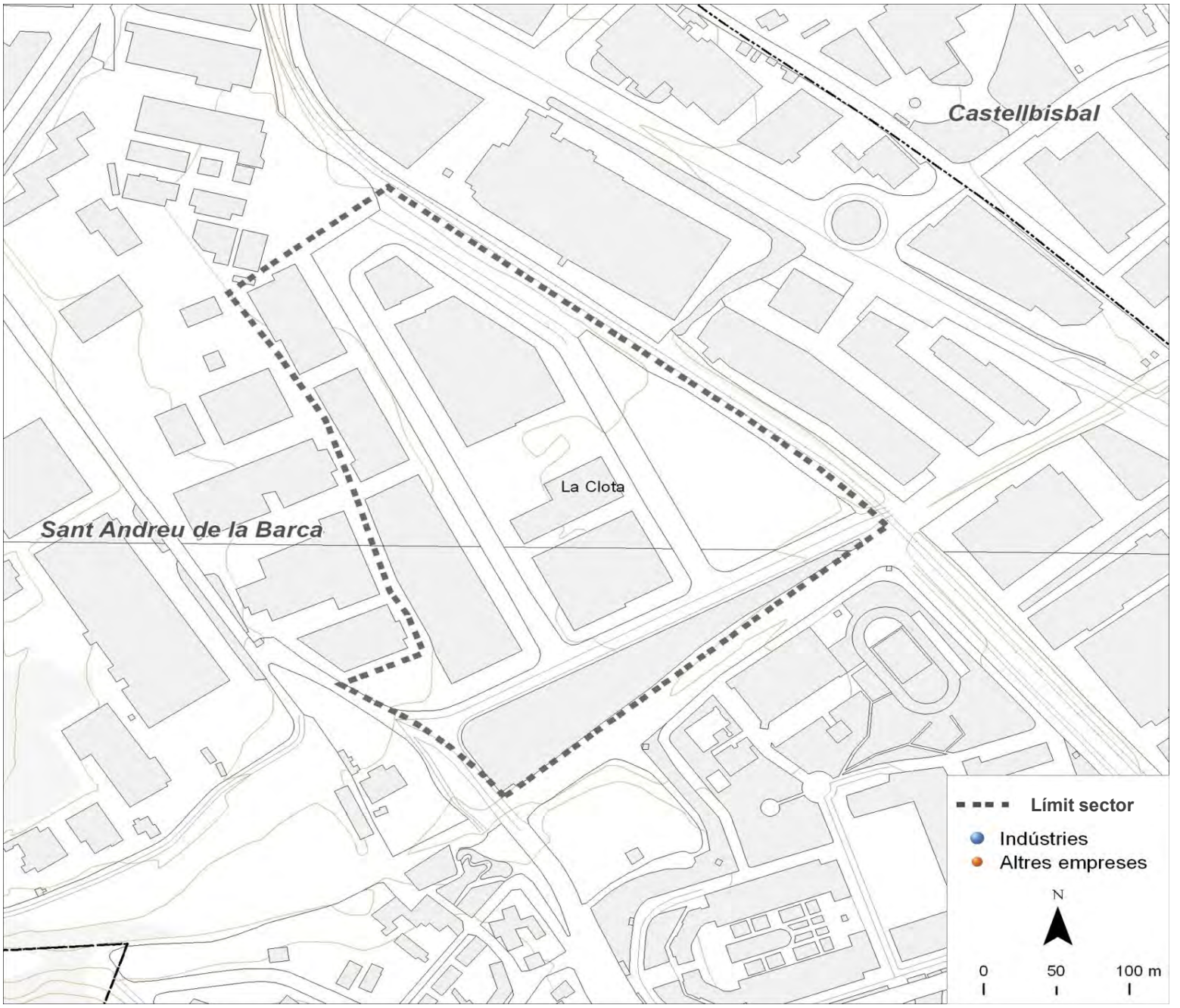

Dades bàsiques		
Superfície (hectàrees)	10,2	
Estat de la urbanització	excel.lent	
Superfície total de sostre (m^2)	56.208	
Estat del sector	amb sòl exhaurit	
Activitat estimada		70%
Camerdata		
Nombre d'empreses	0	
Preus del sector		
Venda (preu mitjà €/m^2 construït)	631,5	
Lloguer (preu mitjà €/m^2 construït)	3,6	
Cadastre en sòl industrial		
edificis principals anteriors a 1976	0	0,0%
edificis principals de 1976 a 1995	0	0,0%
edificis principals posteriors a 1995	8	100,0%
edificis principals sense data	0	0,0%
parcel·les de menys de 800 m^2	0	0,0%
parcel·les de 800 a 2.500 m^2	0	0,0%
parcel·les de 2.500 a 10.000 m^2	6	75,0%
parcel·les de 10.000 m^2 i més	2	25,0%

Tipus d'activitat econòmica

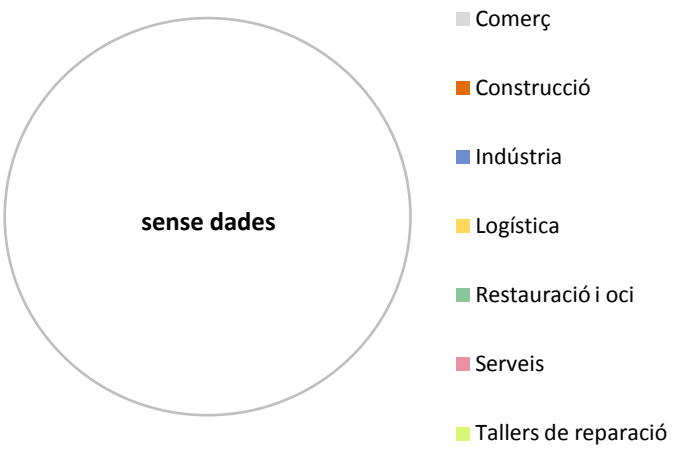

Font: Camerdata

Sant Andreu de la Barca
Can Sunyer Zona 18

Dades generals del sector

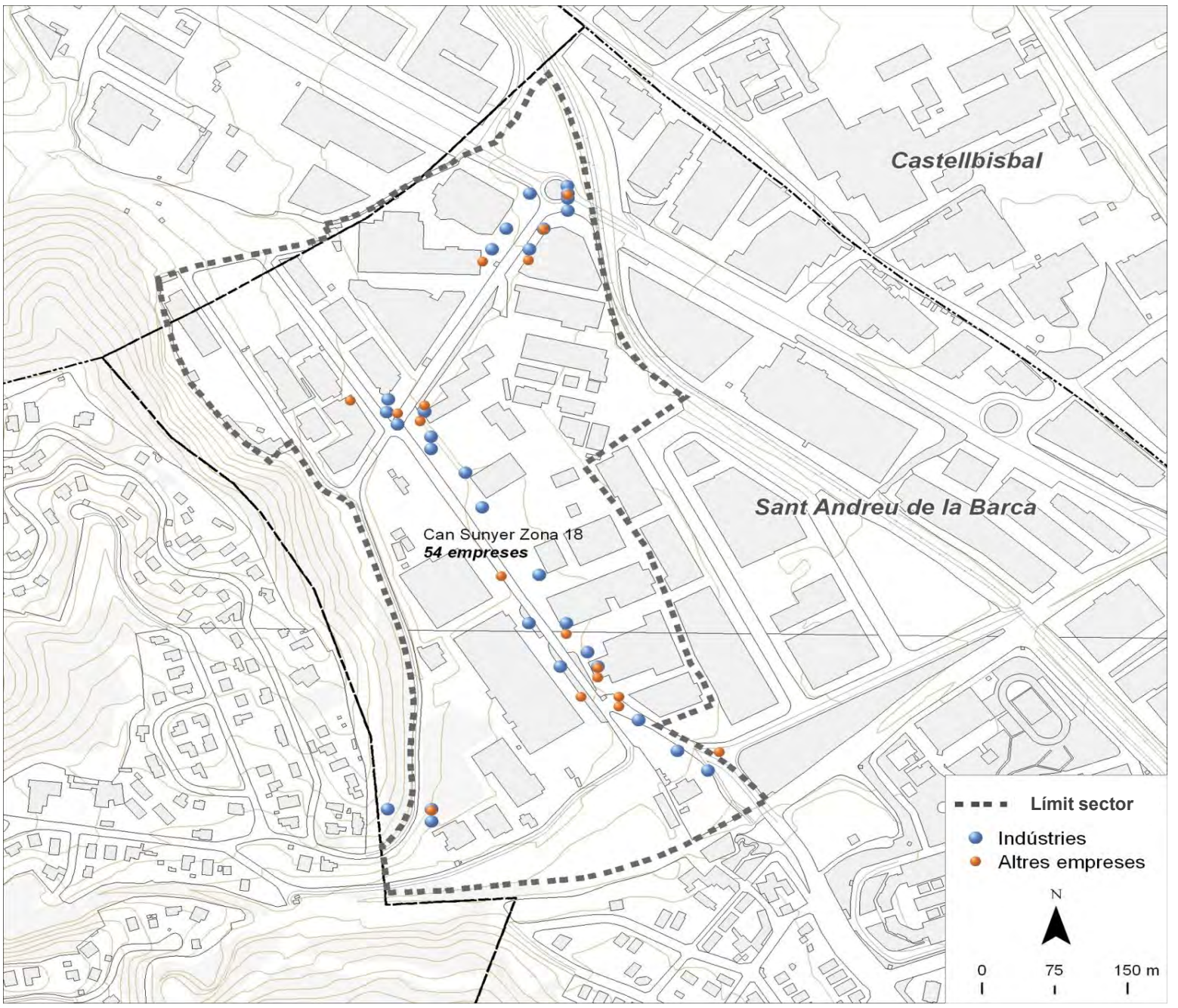

Dades bàsiques		
Superfície (hectàrees)	28,5	
Estat de la urbanització	molt deficient	
Superfície total de sostre (m^2)	212.800	
Estat del sector	amb sòl exhaurit	
Activitat estimada		80%
Camerdata		
Nombre d'empreses	54	
Preus del sector		
Venda (preu mitjà €/m^2 construït)	284,1	
Lloguer (preu mitjà €/m^2 construït)	2,7	
Cadastre en sòl industrial		
edificis principals anteriors a 1976	11	33,3%
edificis principals de 1976 a 1995	8	24,2%
edificis principals posteriors a 1995	7	21,2%
edificis principals sense data	7	21,2%
parcel·les de menys de 800 m^2	0	0,0%
parcel·les de 800 a 2.500 m^2	9	27,3%
parcel·les de 2.500 a 10.000 m^2	19	57,6%
parcel·les de 10.000 m^2 i més	5	15,2%

Tipus d'activitat econòmica

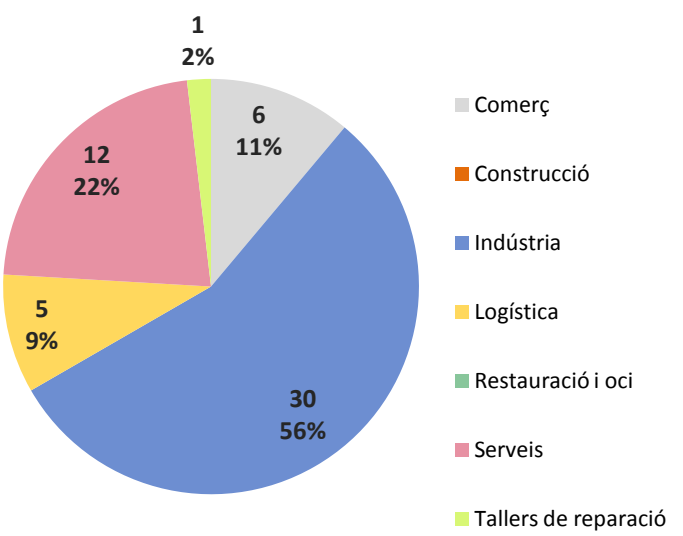

Font: Camerdata

Sant Andreu de la Barca
Zona 12

Dades generals del sector

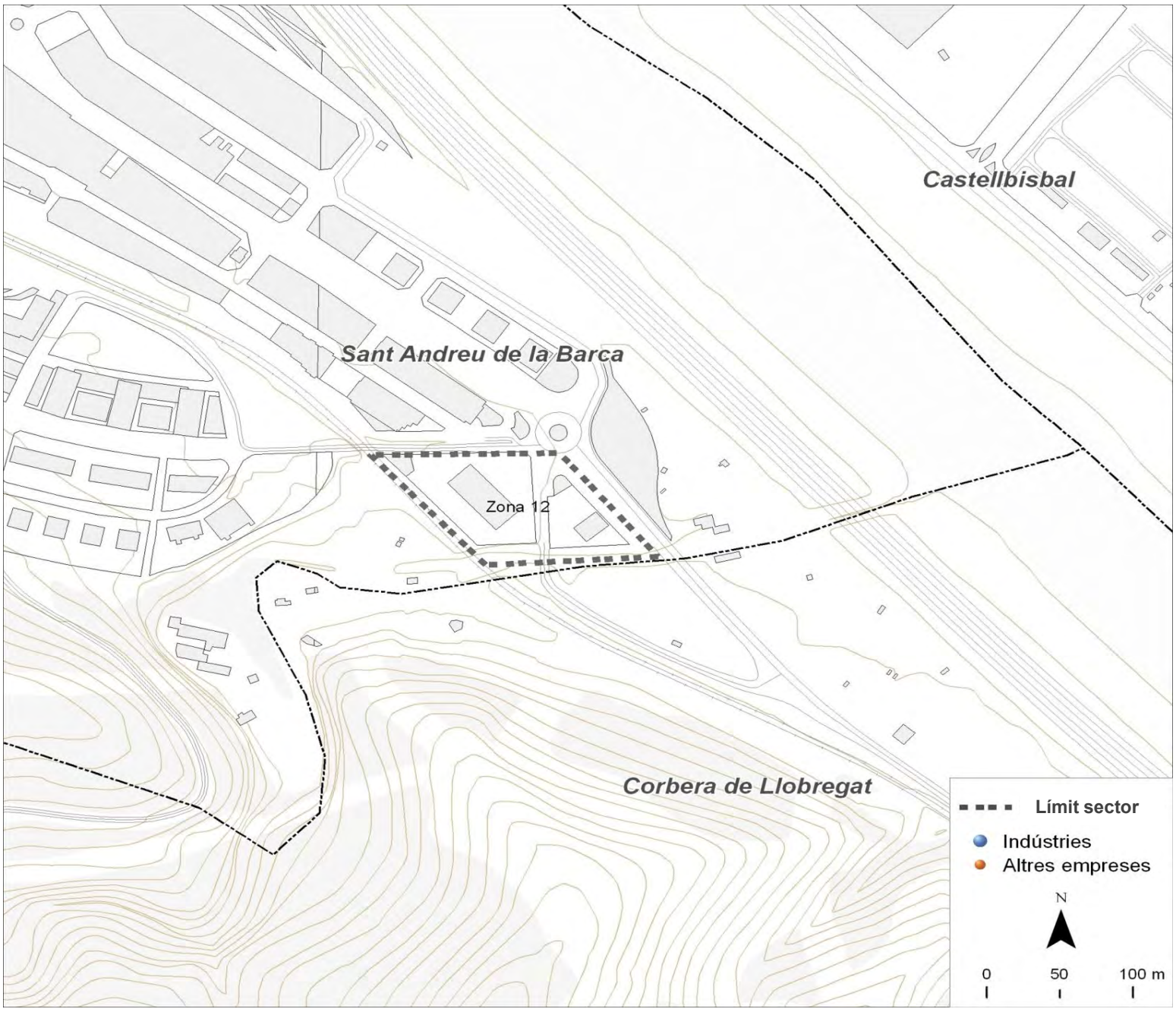

Dades bàsiques		
Superfície (hectàrees)	1,0	
Estat de la urbanització	bon estat	
Superfície total de sostre (m^2)	0	
Estat del sector	amb sòl exhaurit	
Activitat estimada		100%
Camerdata		
Nombre d'empreses	0	
Preus del sector		
Venda (preu mitjà €/m^2 construït)	0,0	
Lloguer (preu mitjà €/m^2 construït)	0,0	
Cadastre en sòl industrial		
edificis principals anteriors a 1976	2	100,0%
edificis principals de 1976 a 1995	0	0,0%
edificis principals posteriors a 1995	0	0,0%
edificis principals sense data	0	0,0%
parcel·les de menys de 800 m^2	0	0,0%
parcel·les de 800 a 2.500 m^2	1	50,0%
parcel·les de 2.500 a 10.000 m^2	1	50,0%
parcel·les de 10.000 m^2 i més	0	0,0%

Tipus d'activitat econòmica

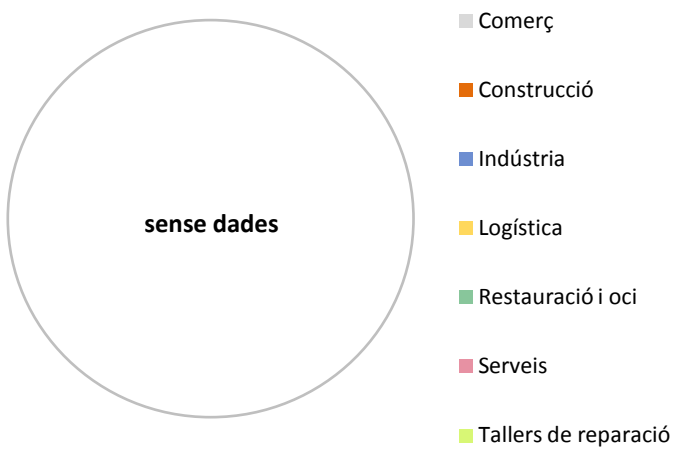

Font: Camerdata

Sant Boi de Llobregat

Dades generals dels sectors

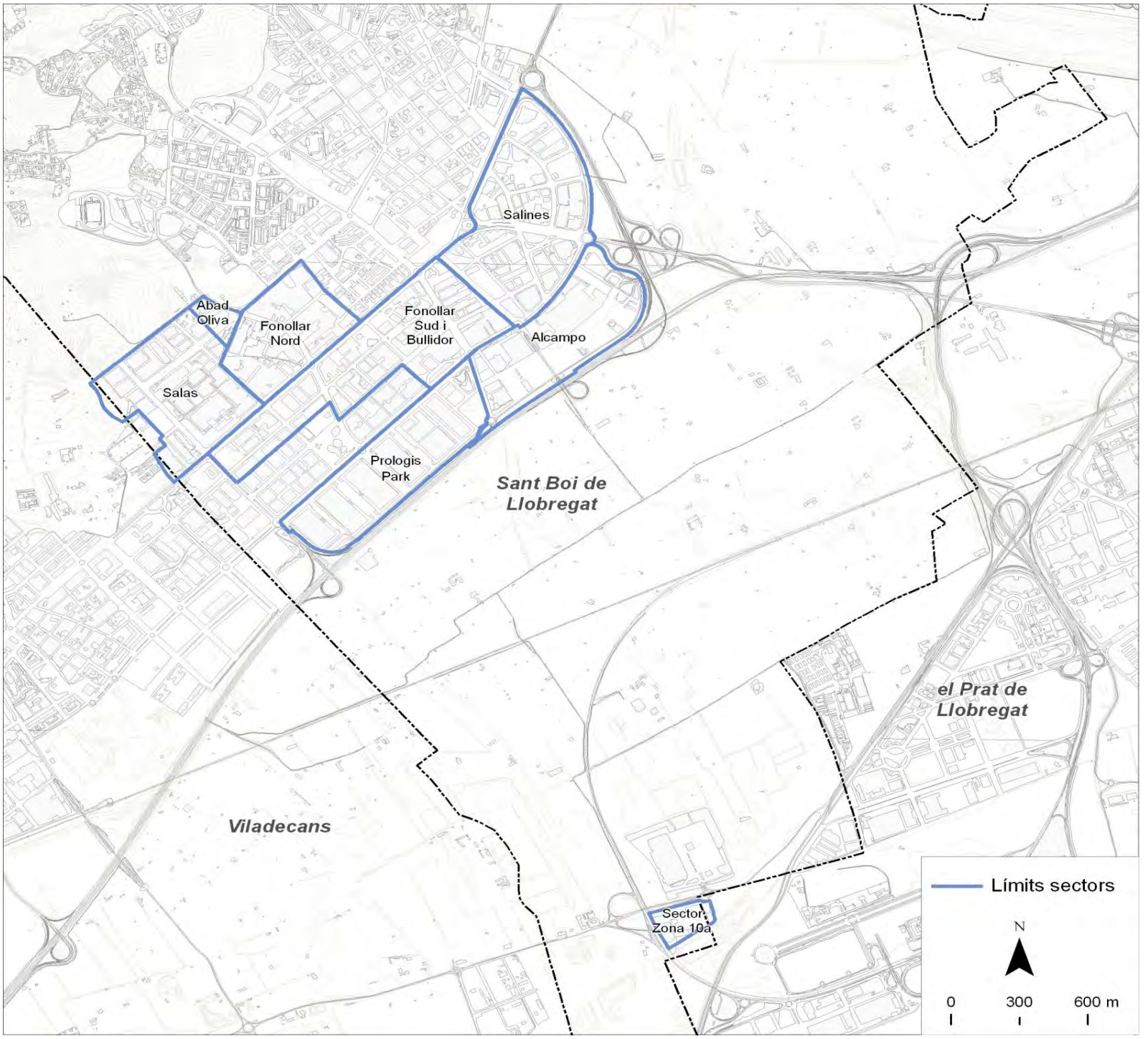

Dades bàsiques		
Superfície sól industrial (hectàrees)	214,1	
Superfície total de sostre (m^2)	1.750.602	
Camerdata		
Nombre d'empreses	871	
Preus dels sectors		
Venda (preu mitjà €/m^2 construït)	829	
Lloguer (preu mitjà €/m^2 construït)	2,6	
Cadastre en sòl industrial		
edificis principals anteriors a 1976	155	42,9%
edificis principals de 1976 a 1995	77	21,3%
edificis principals posteriors a 1995	103	28,5%
edificis principals sense data	26	7,2%
parcel·les de menys de 800 m^2	80	22,2%
parcel·les de 800 a 2.500 m^2	139	38,5%
parcel·les de 2.500 a 10.000 m^2	119	33,0%
parcel·les de 10.000 m^2 i més	23	6,4%

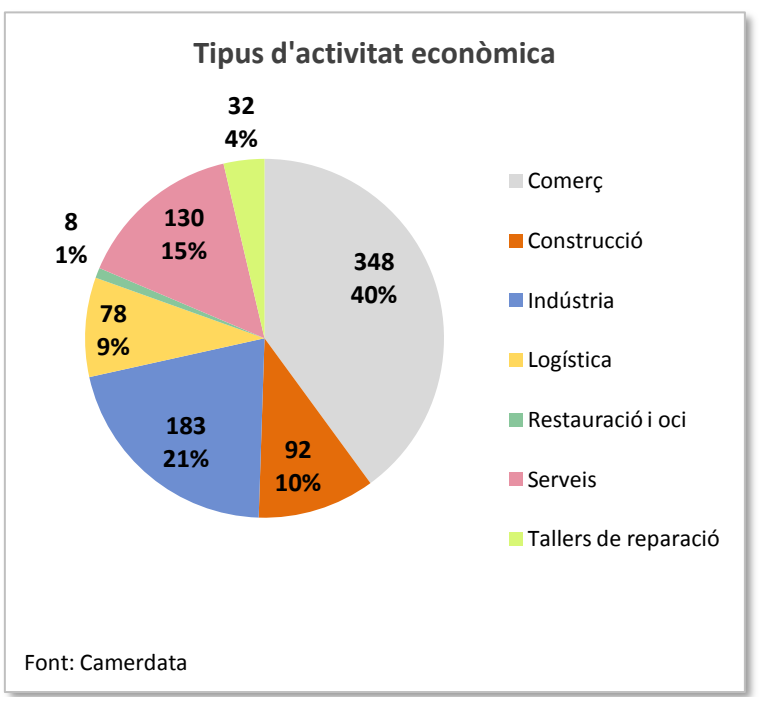

Font: Camerdata

Sant Boi de Llobregat
Salas

Dades generals del sector

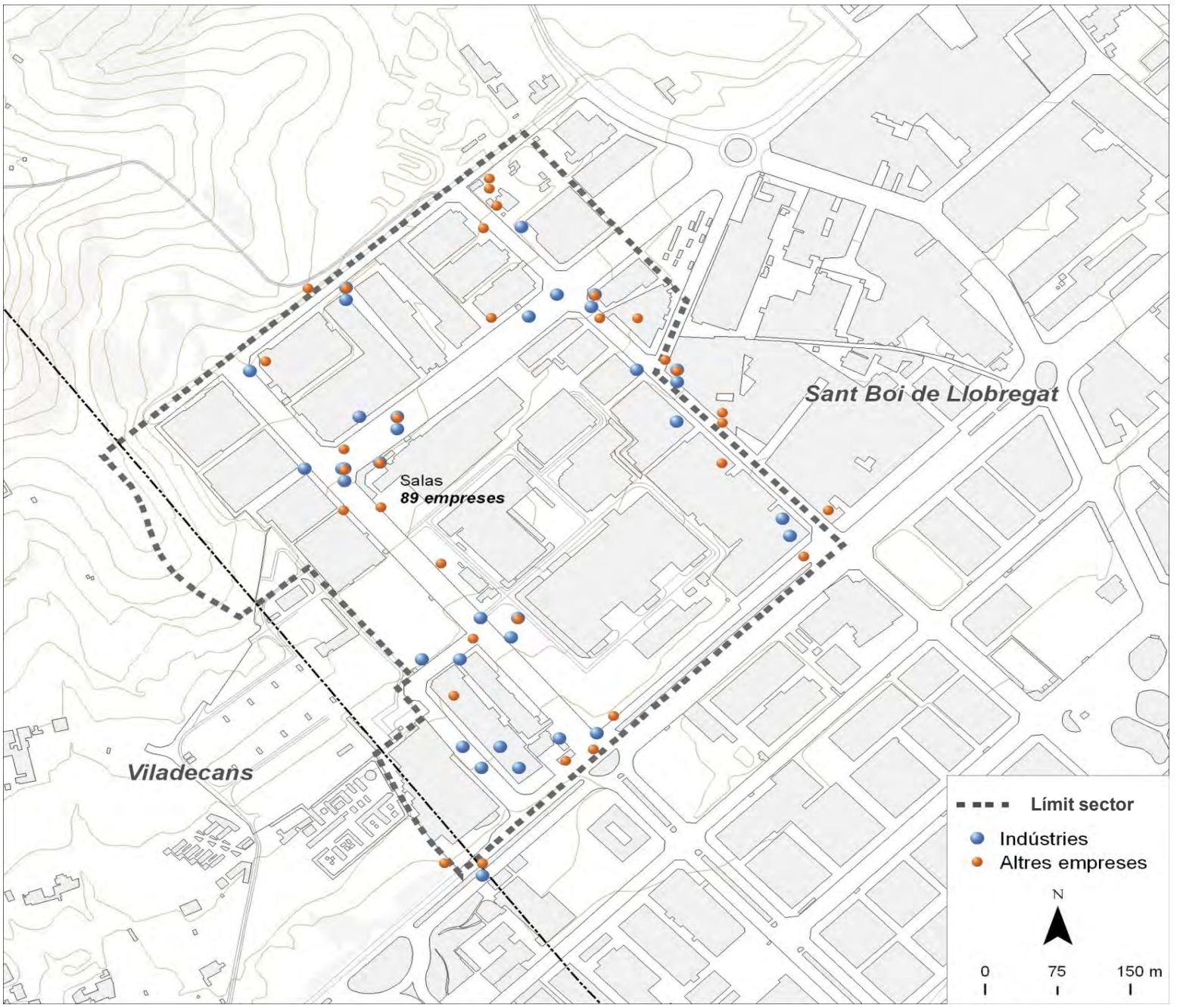

Dades bàsiques		
Superfície (hectàrees)	30,5	
Estat de la urbanització	adequat	
Superfície total de sostre (m^2)	149.555	
Estat del sector	amb sòl exhaurit	
Activitat estimada		80%
Camerdata		
Nombre d'empreses	89	
Preus del sector		
Venda (preu mitjà €/m^2 construït)	1.416,1	
Lloguer (preu mitjà €/m^2 construït)	3,4	
Cadastre en sòl industrial		
edificis principals anteriors a 1976	26	57,8%
edificis principals de 1976 a 1995	14	31,1%
edificis principals posteriors a 1995	4	8,9%
edificis principals sense data	1	2,2%
parcel·les de menys de 800 m^2	7	15,6%
parcel·les de 800 a 2.500 m^2	9	20,0%
parcel·les de 2.500 a 10.000 m^2	26	57,8%
parcel·les de 10.000 m^2 i més	3	6,7%

Tipus d'activitat econòmica

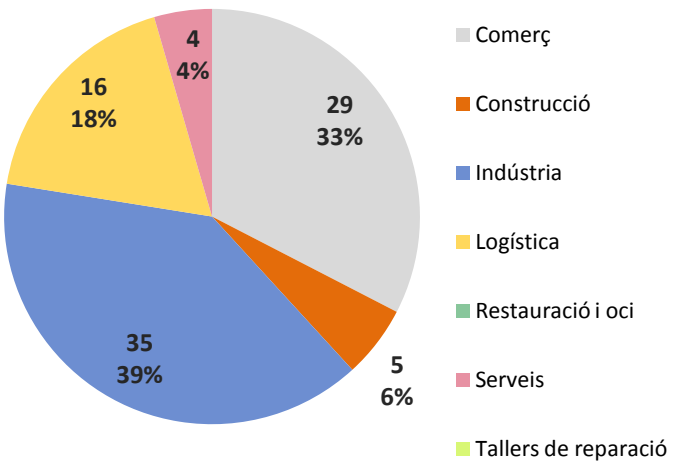

Font: Camerdata

Sant Boi de Llobregat
Abad Oliva

Dades generals del sector

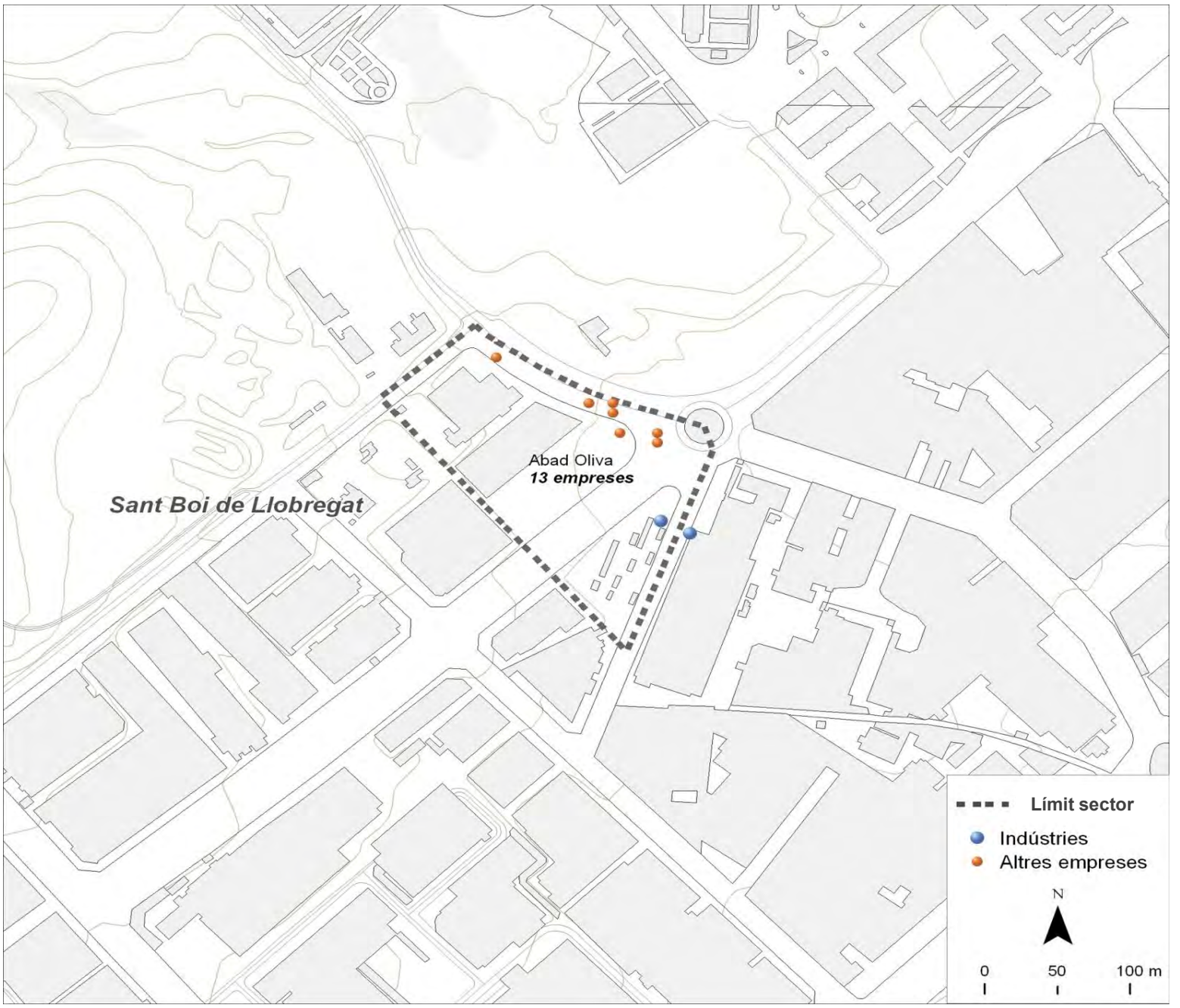

Dades bàsiques		
Superfície (hectàrees)	2,7	
Estat de la urbanització	amb deficiències	
Superfície total de sostre (m^2)	34.400	
Estat del sector	amb sòl exhaurit	
Activitat estimada		60%
Camerdata		
Nombre d'empreses	13	
Preus del sector		
Venda (preu mitjà €/m^2 construït)	628,1	
Lloguer (preu mitjà €/m^2 construït)	2,8	
Cadastre en sòl industrial		
edificis principals anteriors a 1976	0	0,0%
edificis principals de 1976 a 1995	1	33,3%
edificis principals posteriors a 1995	0	0,0%
edificis principals sense data	2	66,7%
parcel·les de menys de 800 m^2	0	0,0%
parcel·les de 800 a 2.500 m^2	0	0,0%
parcel·les de 2.500 a 10.000 m^2	3	100,0%
parcel·les de 10.000 m^2 i més	0	0,0%

Tipus d'activitat econòmica

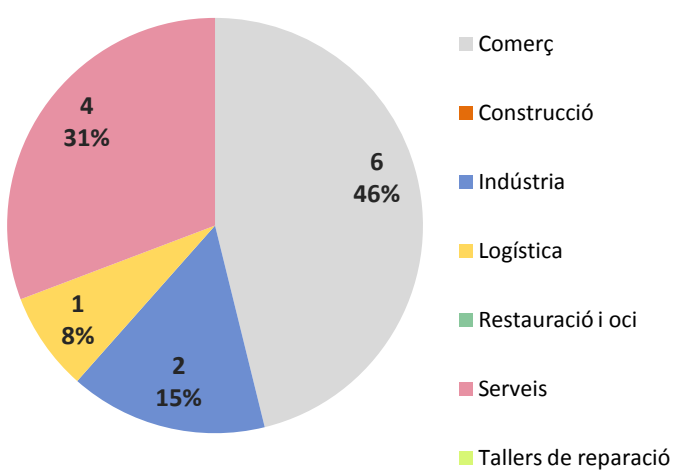

Font: Camerdata

Sant Boi de Llobregat
Fonollar Nord

Dades generals del sector

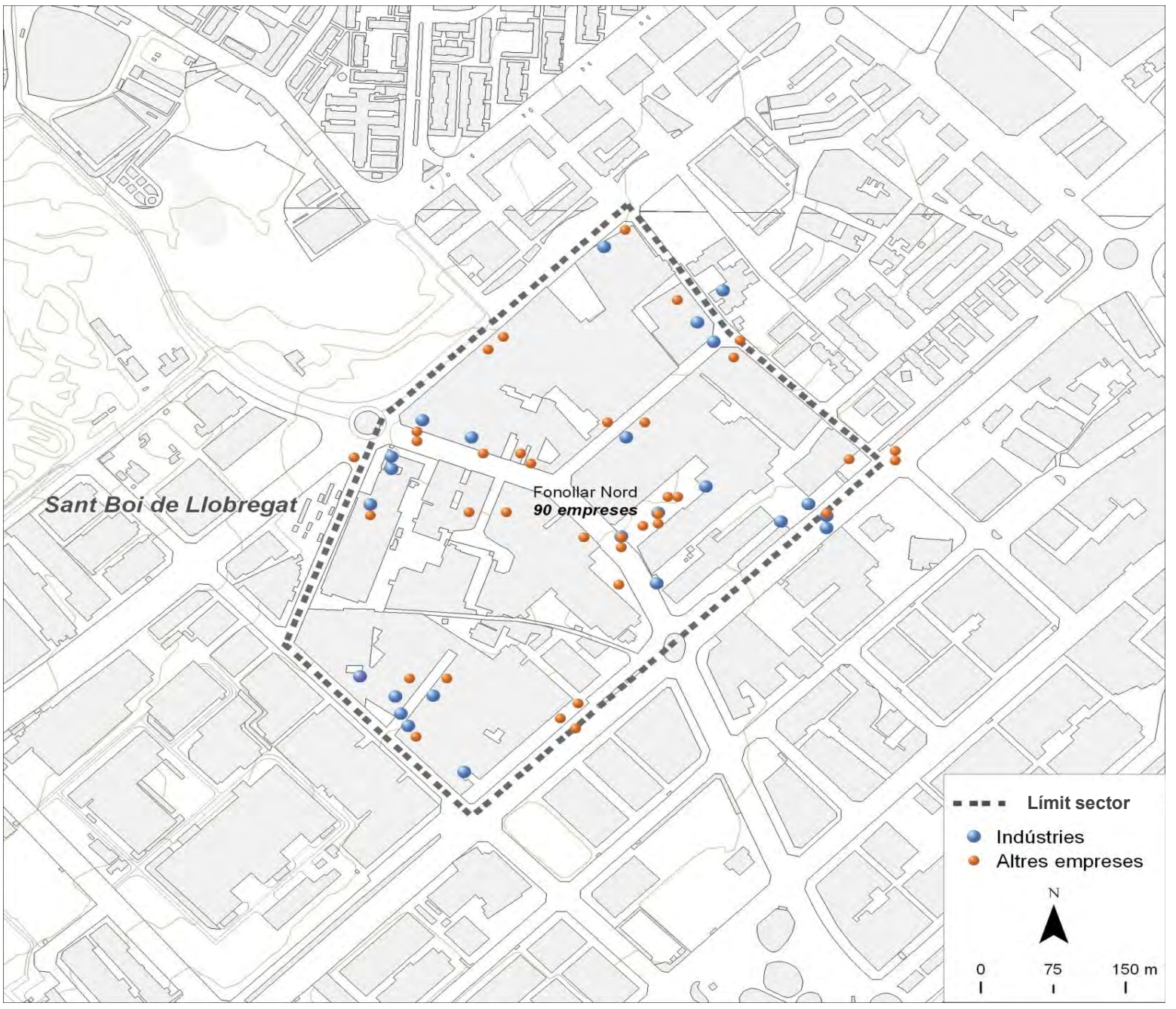

Dades bàsiques		
Superfície (hectàrees)	21,8	
Estat de la urbanització	adequat	
Superfície total de sostre (m^2)	328.736	
Estat del sector	amb sòl exhaurit	
Activitat estimada		40%
Camerdata		
Nombre d'empreses	90	
Preus del sector		
Venda (preu mitjà €/m^2 construït)	734,7	
Lloguer (preu mitjà €/m^2 construït)	3,1	
Cadastre en sòl industrial		
edificis principals anteriors a 1976	49	86,0%
edificis principals de 1976 a 1995	5	8,8%
edificis principals posteriors a 1995	3	5,3%
edificis principals sense data	0	0,0%
parcel·les de menys de 800 m^2	6	10,5%
parcel·les de 800 a 2.500 m^2	35	61,4%
parcel·les de 2.500 a 10.000 m^2	12	21,1%
parcel·les de 10.000 m^2 i més	4	7,0%

Tipus d'activitat econòmica

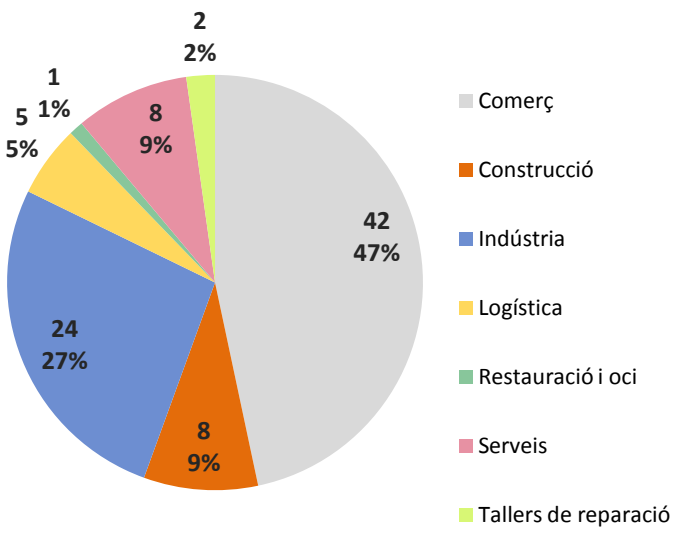

Font: Camerdata

Sant Boi de Llobregat
Fonollar Sud i Bullidor

Dades generals del sector

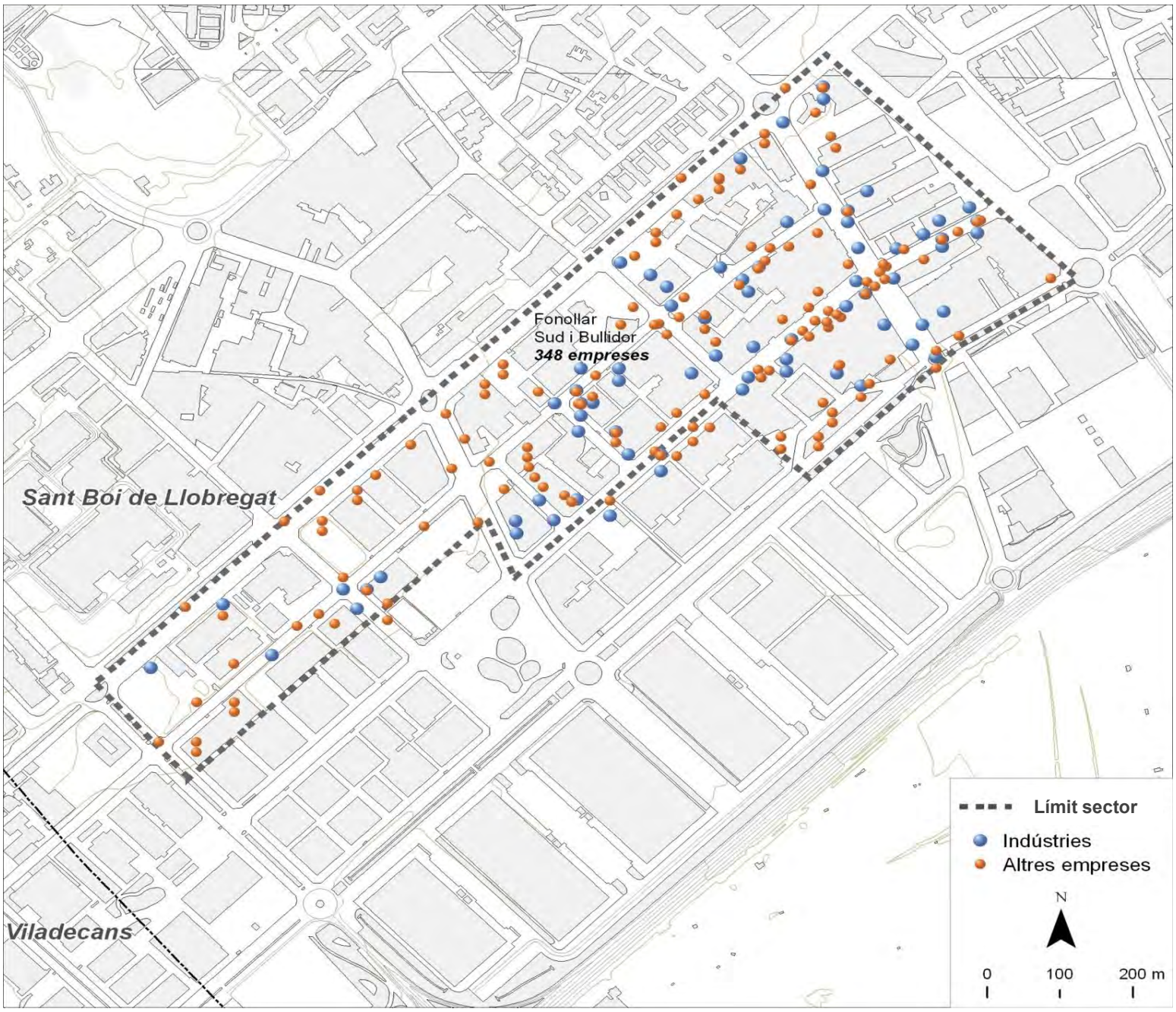

Dades bàsiques		
Superfície (hectàrees)	43,0	
Estat de la urbanització	amb deficiències	
Superfície total de sostre (m^2)	628.267	
Estat del sector	amb sòl exhaurit	
Activitat estimada		60%
Camerdata		
Nombre d'empreses	348	
Preus del sector		
Venda (preu mitjà €/m^2 construït)	858,1	
Lloguer (preu mitjà €/m^2 construït)	3,0	
Cadastre en sòl industrial		
edificis principals anteriors a 1976	61	43,6%
edificis principals de 1976 a 1995	46	32,9%
edificis principals posteriors a 1995	25	17,9%
edificis principals sense data	8	5,7%
parcel·les de menys de 800 m^2	47	33,6%
parcel·les de 800 a 2.500 m^2	53	37,9%
parcel·les de 2.500 a 10.000 m^2	36	25,7%
parcel·les de 10.000 m^2 i més	4	2,9%

Tipus d'activitat econòmica

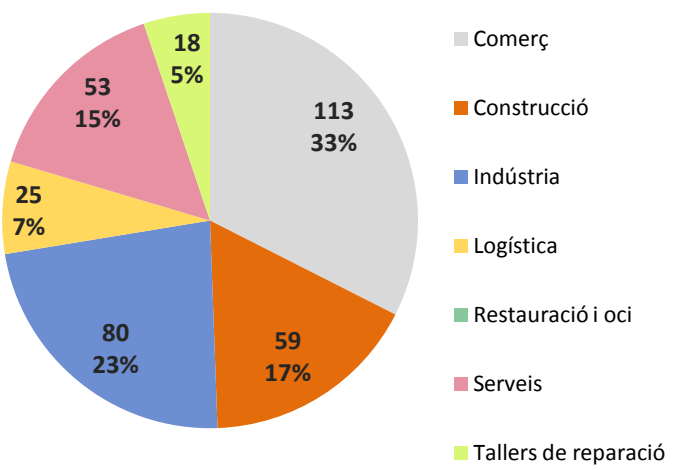

Font: Camerdata

Sant Boi de Llobregat
Salines

Dades generals del sector

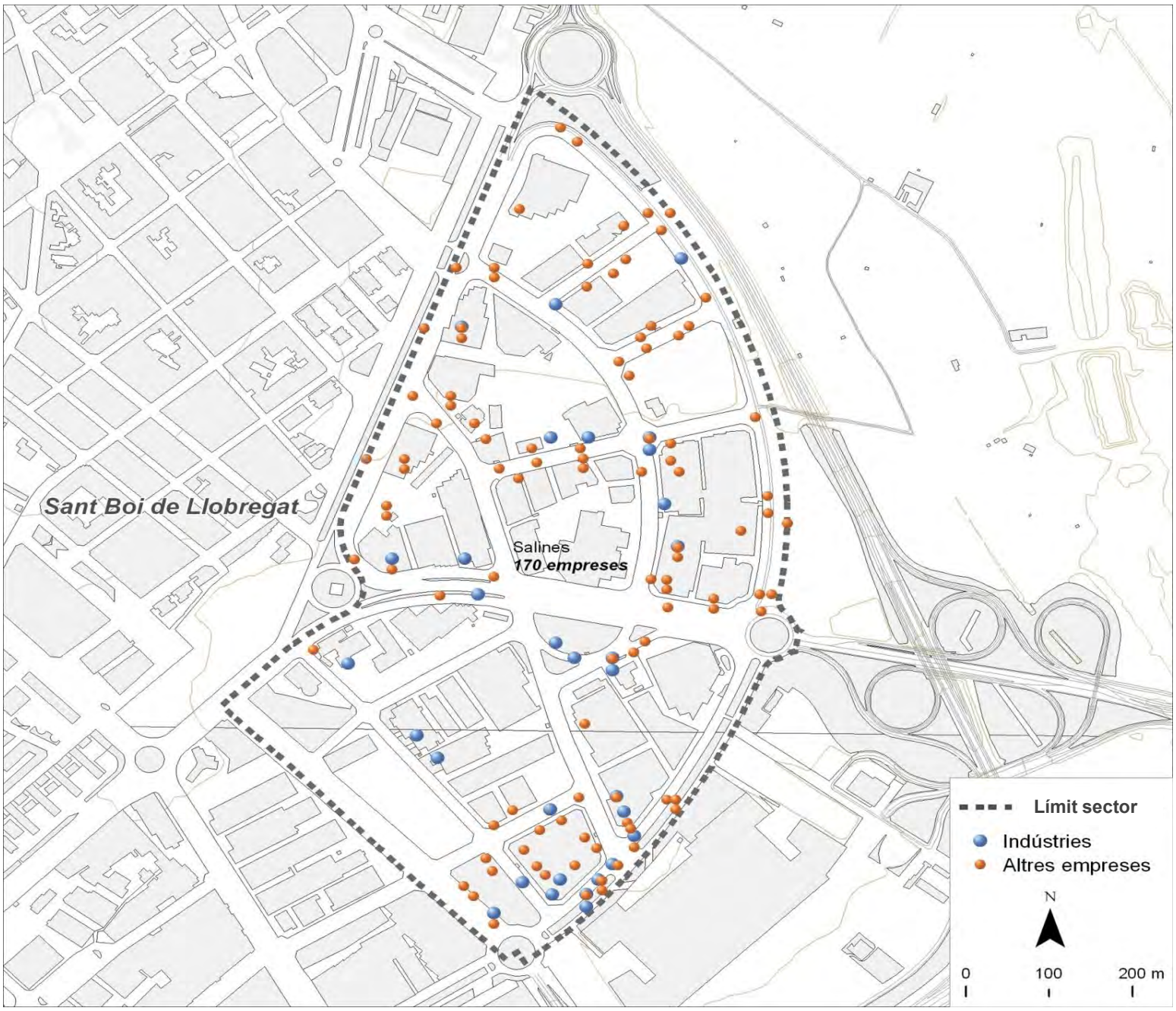

Dades bàsiques		
Superfície (hectàrees)	45,2	
Estat de la urbanització	amb deficiències	
Superfície total de sostre (m^2)	288.282	
Estat del sector	amb sòl exhaurit	
Activitat estimada		70%
Camerdata		
Nombre d'empreses	170	
Preus del sector		
Venda (preu mitjà €/m^2 construït)	1.292,6	
Lloguer (preu mitjà €/m^2 construït)	3,5	
Cadastre en sòl industrial		
edificis principals anteriors a 1976	19	25,3%
edificis principals de 1976 a 1995	11	14,7%
edificis principals posteriors a 1995	34	45,3%
edificis principals sense data	11	14,7%
parcel·les de menys de 800 m^2	17	22,7%
parcel·les de 800 a 2.500 m^2	28	37,3%
parcel·les de 2.500 a 10.000 m^2	27	36,0%
parcel·les de 10.000 m^2 i més	3	4,0%

Tipus d'activitat econòmica

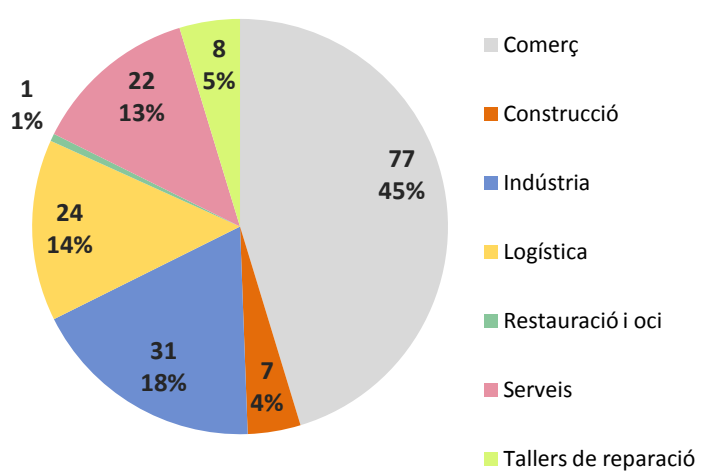

Font: Camerdata

Sant Boi de Llobregat
Prologis Park

Dades generals del sector

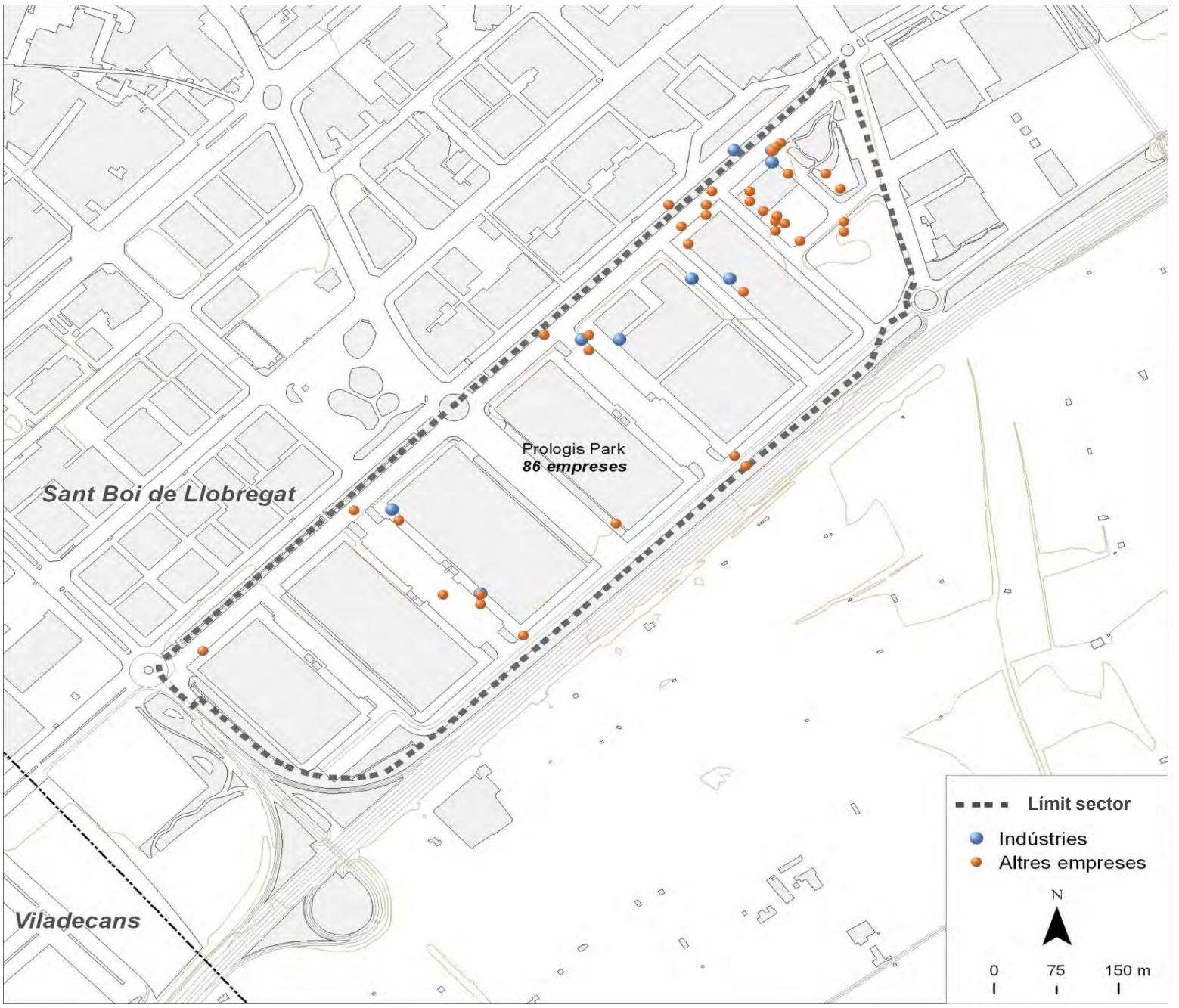

Dades bàsiques		
Superfície (hectàrees)	36,8	
Estat de la urbanització	excel.lent	
Superfície total de sostre (m^2)	175.756	
Estat del sector	amb sòl exhaurit	
Activitat estimada		100%
Camerdata		
Nombre d'empreses	86	
Preus del sector		
Venda (preu mitjà €/m^2 construït)	1.700,0	
Lloguer (preu mitjà €/m^2 construït)	4,9	
Cadastre en sòl industrial		
edificis principals anteriors a 1976	0	0,0%
edificis principals de 1976 a 1995	0	0,0%
edificis principals posteriors a 1995	23	95,8%
edificis principals sense data	1	4,2%
parcel·les de menys de 800 m^2	1	4,2%
parcel·les de 800 a 2.500 m^2	12	50,0%
parcel·les de 2.500 a 10.000 m^2	5	20,8%
parcel·les de 10.000 m^2 i més	6	25,0%

Tipus d'activitat econòmica

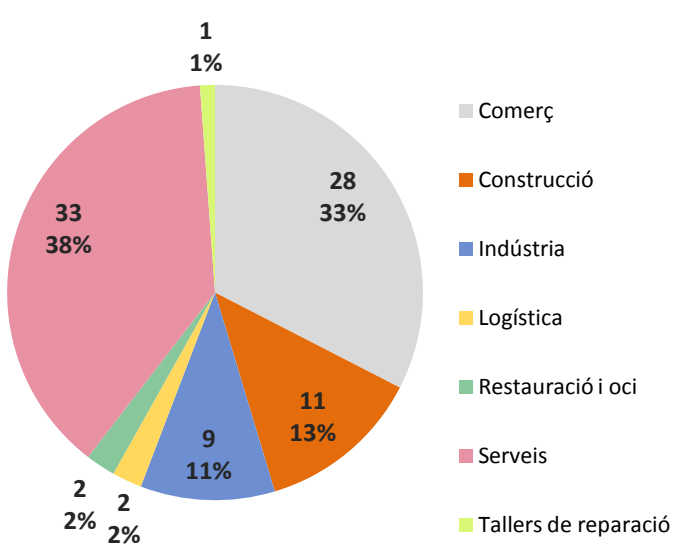

Font: Camerdata

Sant Boi de Llobregat
Alcampo

Dades generals del sector

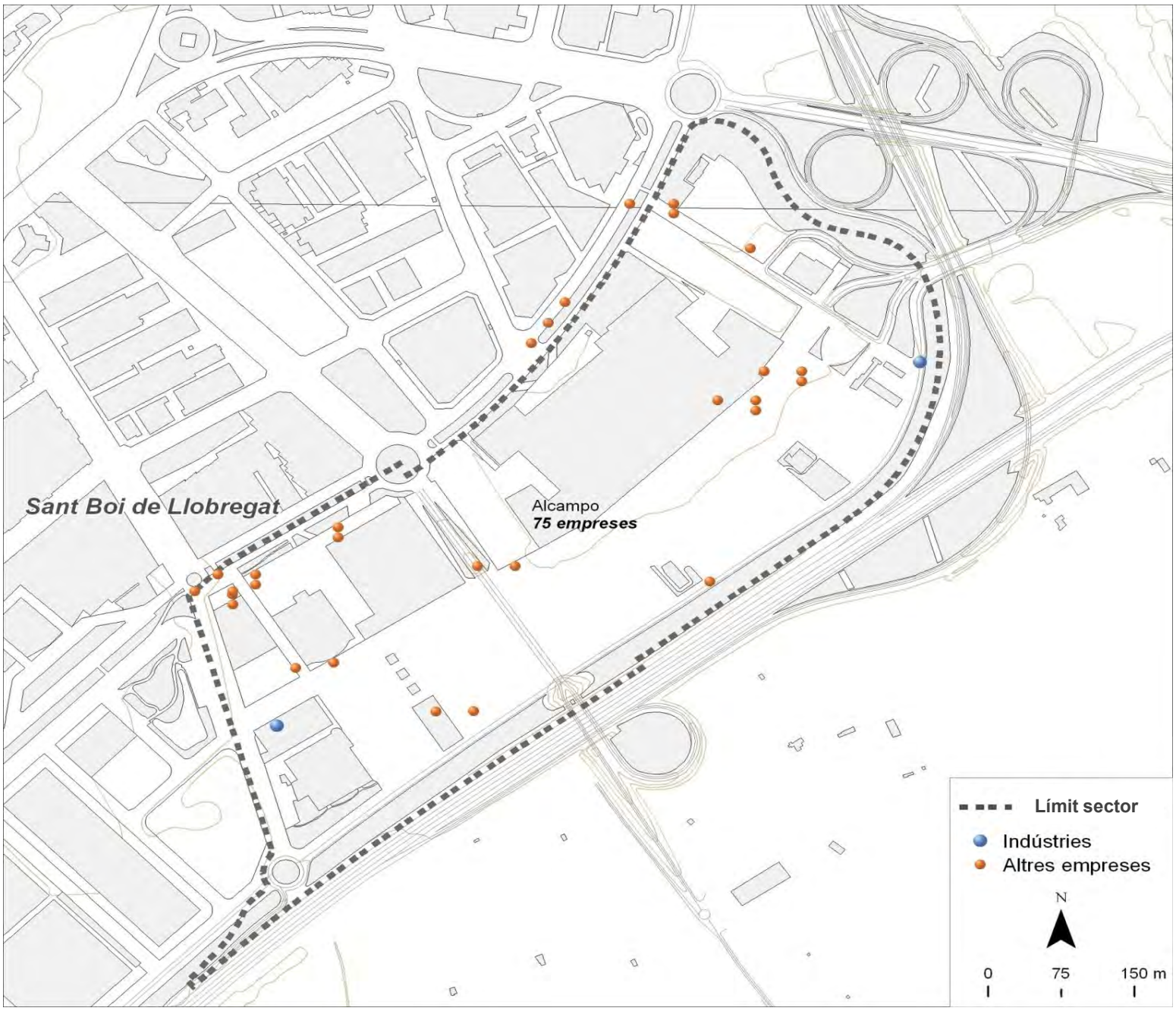

Dades bàsiques		
Superfície (hectàrees)	30,0	
Estat de la urbanització	excel.lent	
Superfície total de sostre (m^2)	130.000	
Estat del sector	amb sòl exhaurit	
Activitat estimada		90%
Camerdata		
Nombre d'empreses	75	
Preus del sector		
Venda (preu mitjà €/m^2 construït)	0,0	
Lloguer (preu mitjà €/m^2 construït)	0,0	
Cadastre en sòl industrial		
edificis principals anteriors a 1976	0	0,0%
edificis principals de 1976 a 1995	0	0,0%
edificis principals posteriors a 1995	13	81,3%
edificis principals sense data	3	18,8%
parcel·les de menys de 800 m^2	2	12,5%
parcel·les de 800 a 2.500 m^2	2	12,5%
parcel·les de 2.500 a 10.000 m^2	10	62,5%
parcel·les de 10.000 m^2 i més	2	12,5%

Tipus d'activitat econòmica

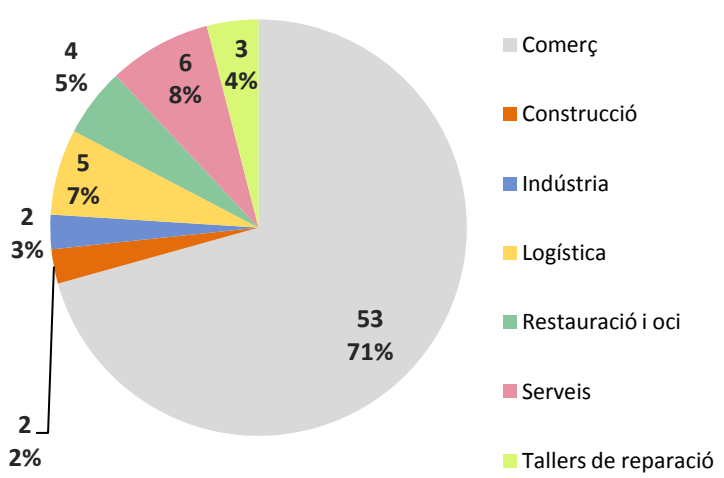

Font: Camerdata

Sant Boi de Llobregat
Sector Zona 10a

Dades generals del sector

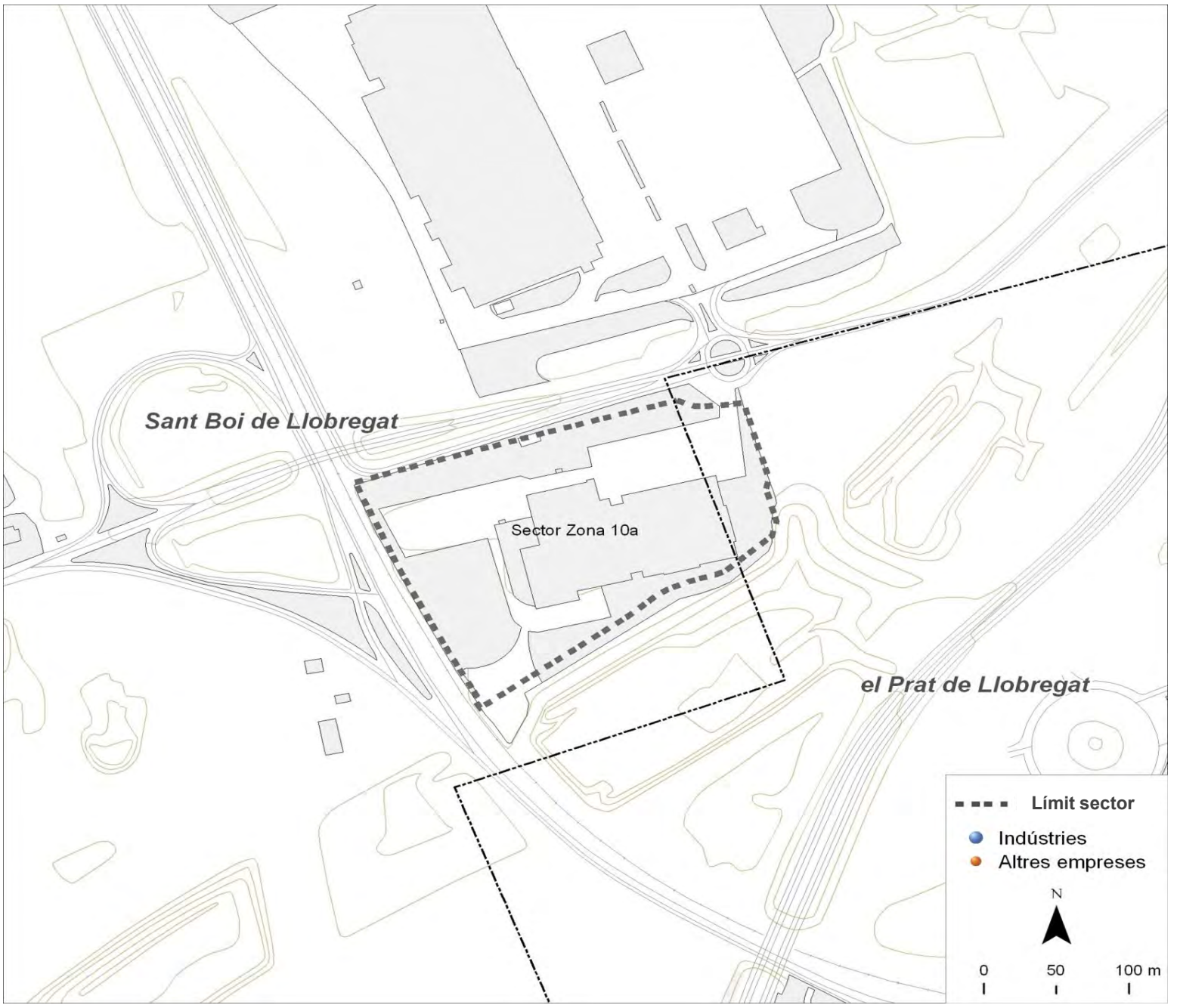

Dades bàsiques		
Superfície (hectàrees)	4,1	
Estat de la urbanització	excel.lent	
Superfície total de sostre (m^2)	15.606	
Estat del sector	amb sòl exhaurit	
Activitat estimada		100%
Camerdata		
Nombre d'empreses	0	
Preus del sector		
Venda (preu mitjà €/m^2 construït)	0,0	
Lloguer (preu mitjà €/m^2 construït)	0,0	
Cadastre en sòl industrial		
edificis principals anteriors a 1976	0	0,0%
edificis principals de 1976 a 1995	0	0,0%
edificis principals posteriors a 1995	1	100,0%
edificis principals sense data	0	0,0%
parcel·les de menys de 800 m^2	0	0,0%
parcel·les de 800 a 2.500 m^2	0	0,0%
parcel·les de 2.500 a 10.000 m^2	0	0,0%
parcel·les de 10.000 m^2 i més	1	100,0%

Tipus d'activitat econòmica

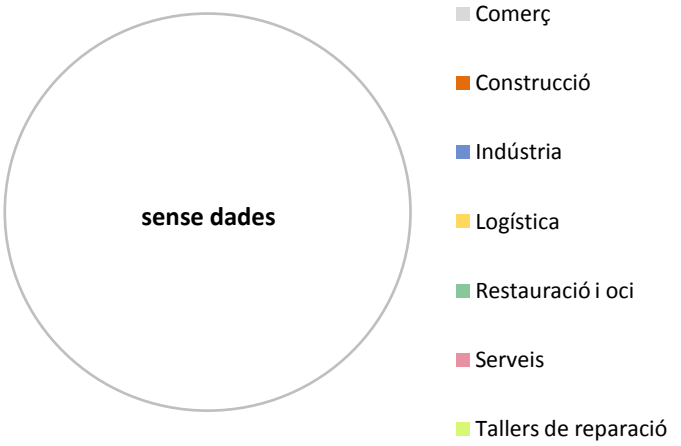

Font: Camerdata

Sant Climent de Llobregat

Dades generals dels sectors

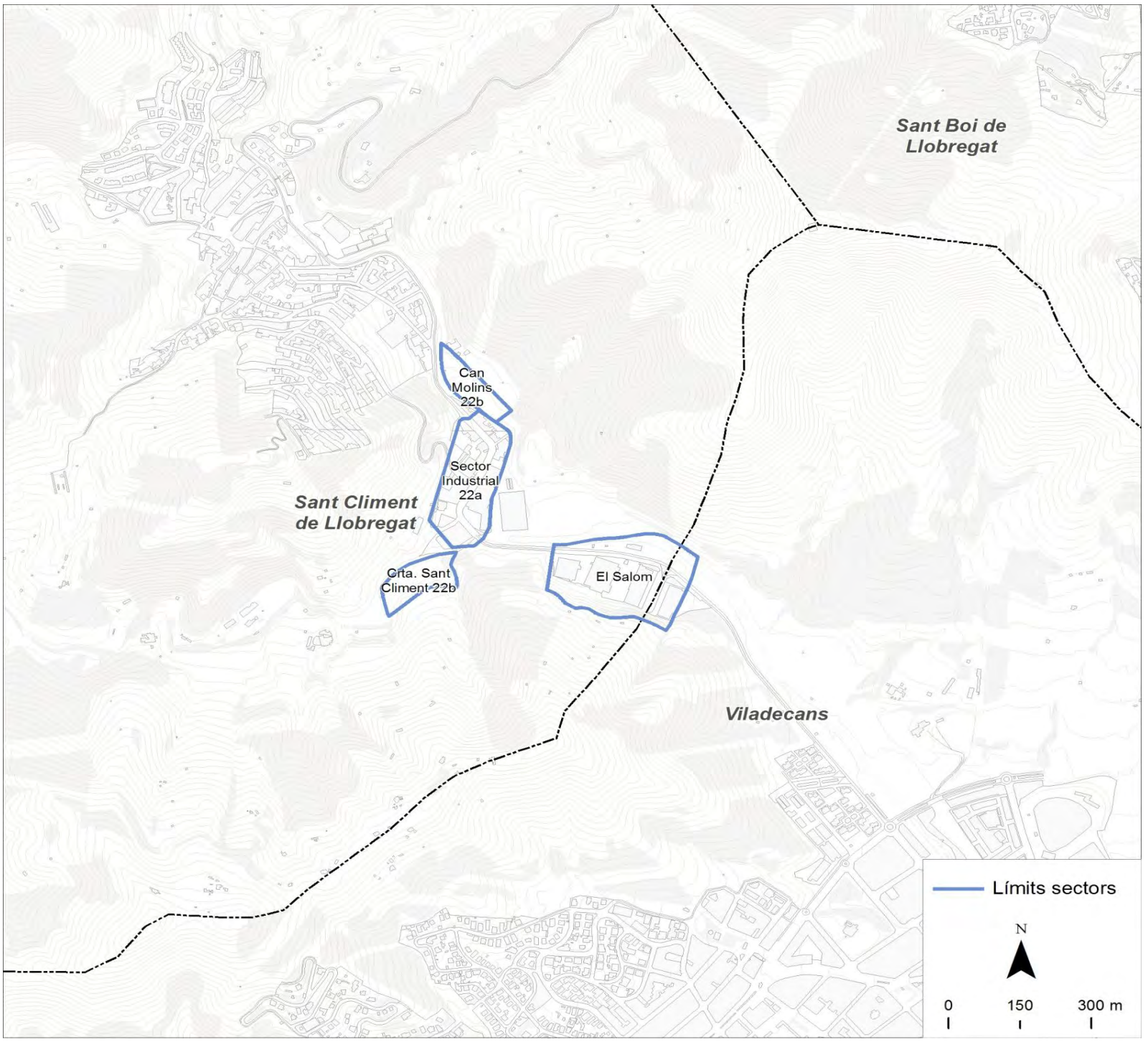

Dades bàsiques		
Superfície sól industrial (hectàrees)	10,5	
Superfície total de sostre (m^2)	21.546	
Camerdata		
Nombre d'empreses	16	
Preus dels sectors		
Venda (preu mitjà €/m^2 construït)	356	
Lloguer (preu mitjà €/m^2 construït)	0,0	
Cadastre en sòl industrial		
edificis principals anteriors a 1976	16	29,6%
edificis principals de 1976 a 1995	28	51,9%
edificis principals posteriors a 1995	0	0,0%
edificis principals sense data	10	18,5%
parcel·les de menys de 800 m^2	35	64,8%
parcel·les de 800 a 2.500 m^2	13	24,1%
parcel·les de 2.500 a 10.000 m^2	4	7,4%
parcel·les de 10.000 m^2 i més	2	3,7%

Tipus d'activitat econòmica

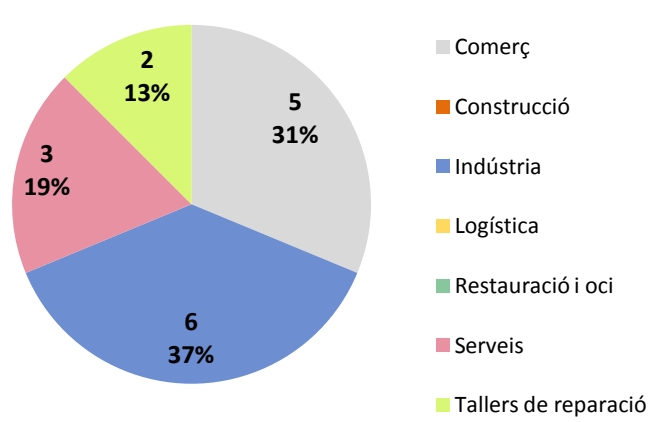

Font: Camerdata

Sant Climent de Llobregat
El Salom

Dades generals del sector

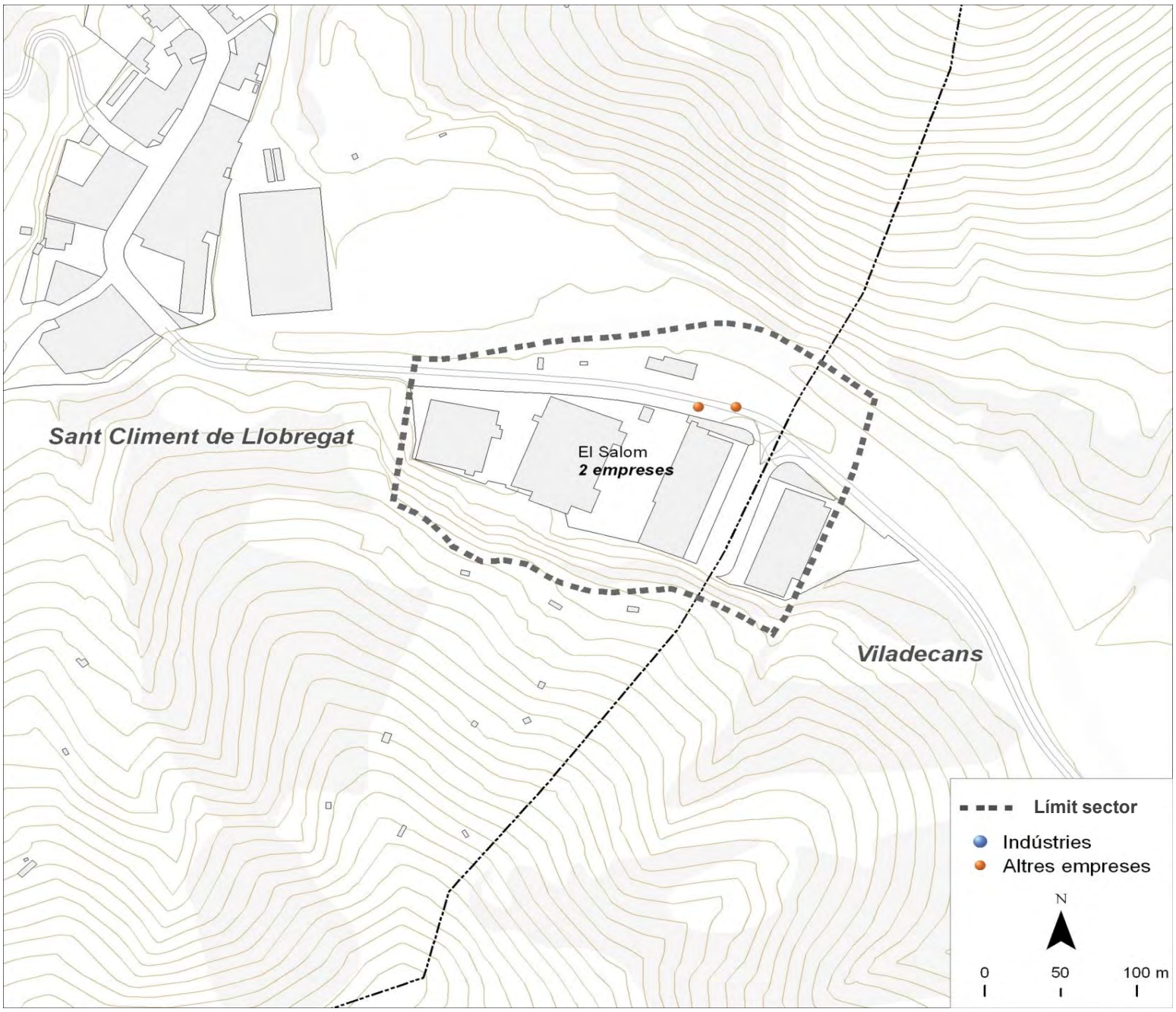

Dades bàsiques		
Superfície (hectàrees)	4,8	
Estat de la urbanització	bon estat	
Superfície total de sostre (m^2)	21.546	
Estat del sector	amb sòl exhaurit	
Activitat estimada		60%
Camerdata		
Nombre d'empreses	2	
Preus del sector		
Venda (preu mitjà €/m^2 construït)	0,0	
Lloguer (preu mitjà €/m^2 construït)	0,0	
Cadastre en sòl industrial		
edificis principals anteriors a 1976	1	7,1%
edificis principals de 1976 a 1995	12	85,7%
edificis principals posteriors a 1995	0	0,0%
edificis principals sense data	1	7,1%
parcel·les de menys de 800 m^2	8	57,1%
parcel·les de 800 a 2.500 m^2	3	21,4%
parcel·les de 2.500 a 10.000 m^2	2	14,3%
parcel·les de 10.000 m^2 i més	1	7,1%

Tipus d'activitat econòmica

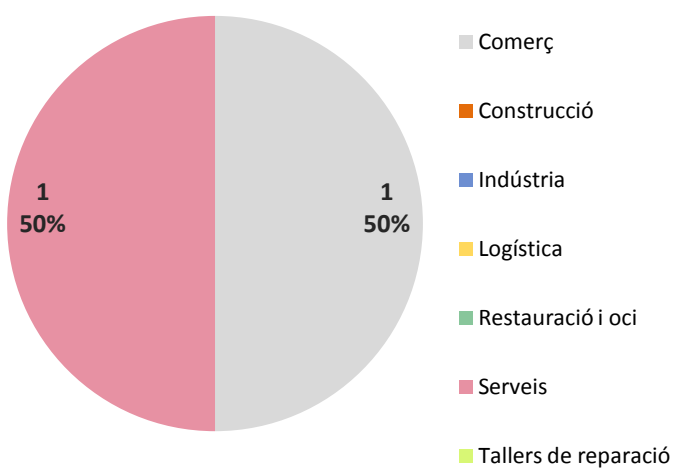

Font: Camerdata

Sant Climent de Llobregat
Crta. Sant Climent 22b

Dades generals del sector

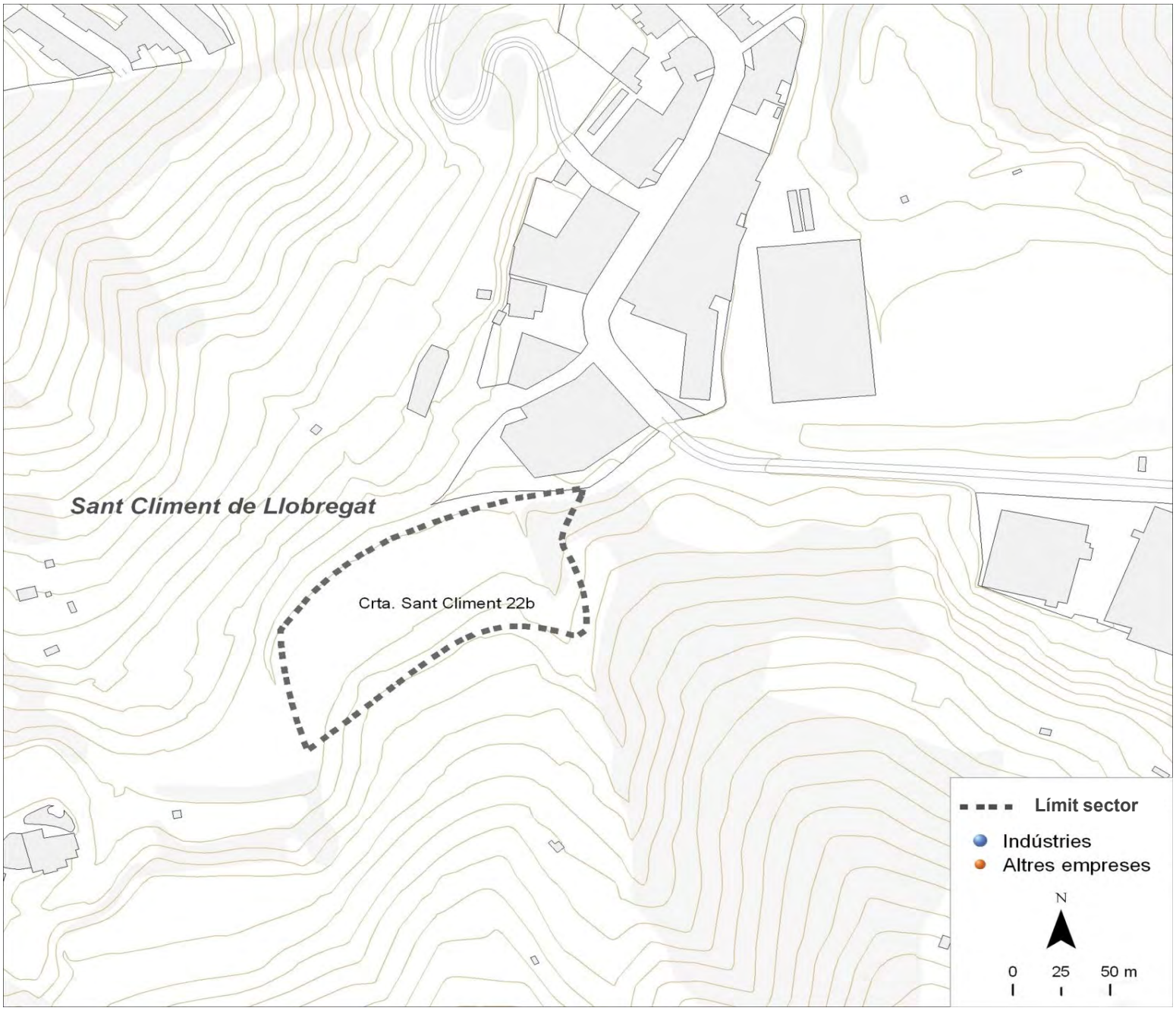

Dades bàsiques		
Superfície (hectàrees)	1,2	
Estat de la urbanització	molt deficient	
Superfície total de sostre (m^2)	0	
Estat del sector	amb sòl pendent	
Activitat estimada		90%
Camerdata		
Nombre d'empreses	0	
Preus del sector		
Venda (preu mitjà €/m^2 construït)	0,0	
Lloguer (preu mitjà €/m^2 construït)	0,0	
Cadastre en sòl industrial		
edificis principals anteriors a 1976	0	0,0%
edificis principals de 1976 a 1995	0	0,0%
edificis principals posteriors a 1995	0	0,0%
edificis principals sense data	2	100,0%
parcel·les de menys de 800 m^2	0	0,0%
parcel·les de 800 a 2.500 m^2	1	50,0%
parcel·les de 2.500 a 10.000 m^2	1	50,0%
parcel·les de 10.000 m^2 i més	0	0,0%

Tipus d'activitat econòmica

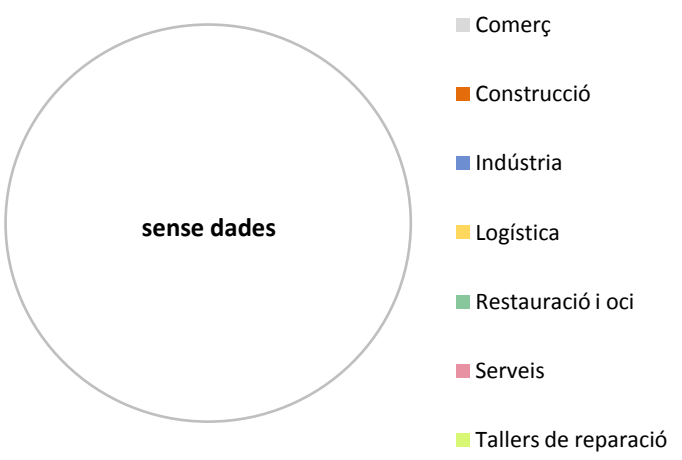

Font: Camerdata

Sant Climent de Llobregat
Sector Industrial 22a

Dades generals del sector

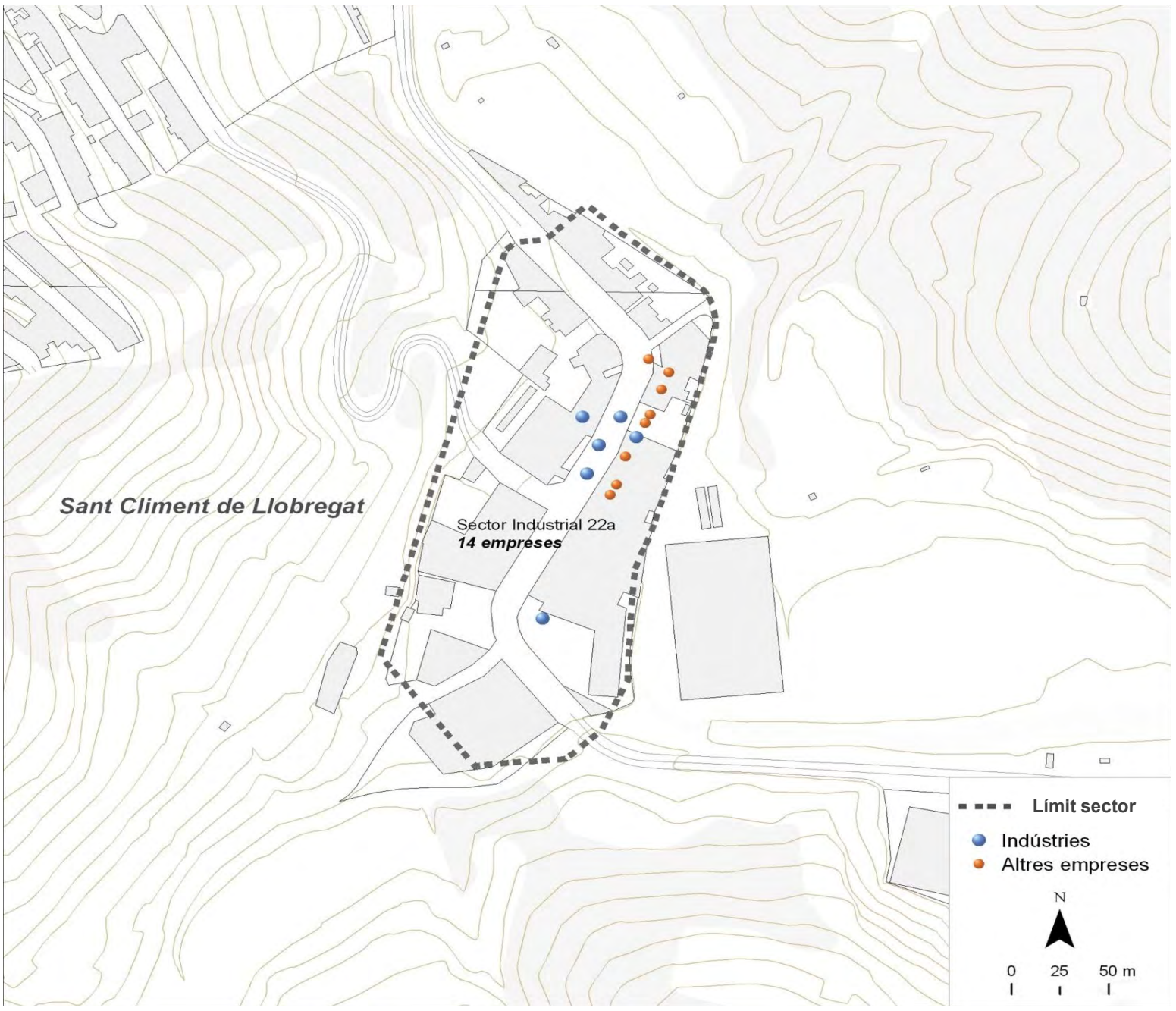

Dades bàsiques		
Superfície (hectàrees)	3,4	
Estat de la urbanització	amb deficiències	
Superfície total de sostre (m^2)	0	
Estat del sector	amb sòl exhaurit	
Activitat estimada		60%
Camerdata		
Nombre d'empreses	14	
Preus del sector		
Venda (preu mitjà €/m^2 construït)	1.424,4	
Lloguer (preu mitjà €/m^2 construït)	0,0	
Cadastre en sòl industrial		
edificis principals anteriors a 1976	15	40,5%
edificis principals de 1976 a 1995	16	43,2%
edificis principals posteriors a 1995	0	0,0%
edificis principals sense data	6	16,2%
parcel·les de menys de 800 m^2	27	73,0%
parcel·les de 800 a 2.500 m^2	9	24,3%
parcel·les de 2.500 a 10.000 m^2	1	2,7%
parcel·les de 10.000 m^2 i més	0	0,0%

Tipus d'activitat econòmica

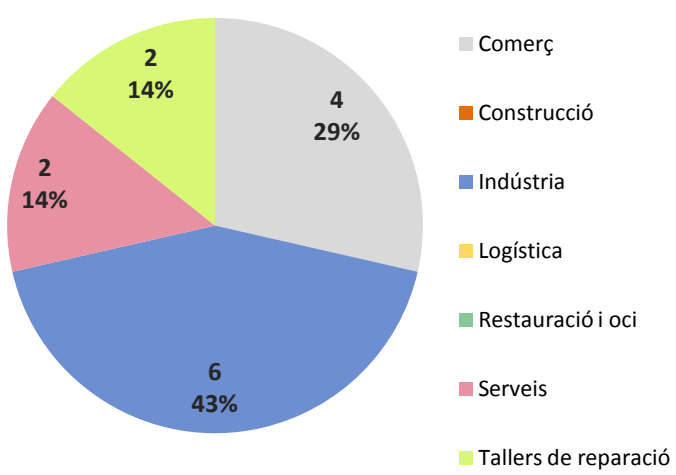

Font: Camerdata

Sant Climent de Llobregat
Can Molins 22b

Dades generals del sector

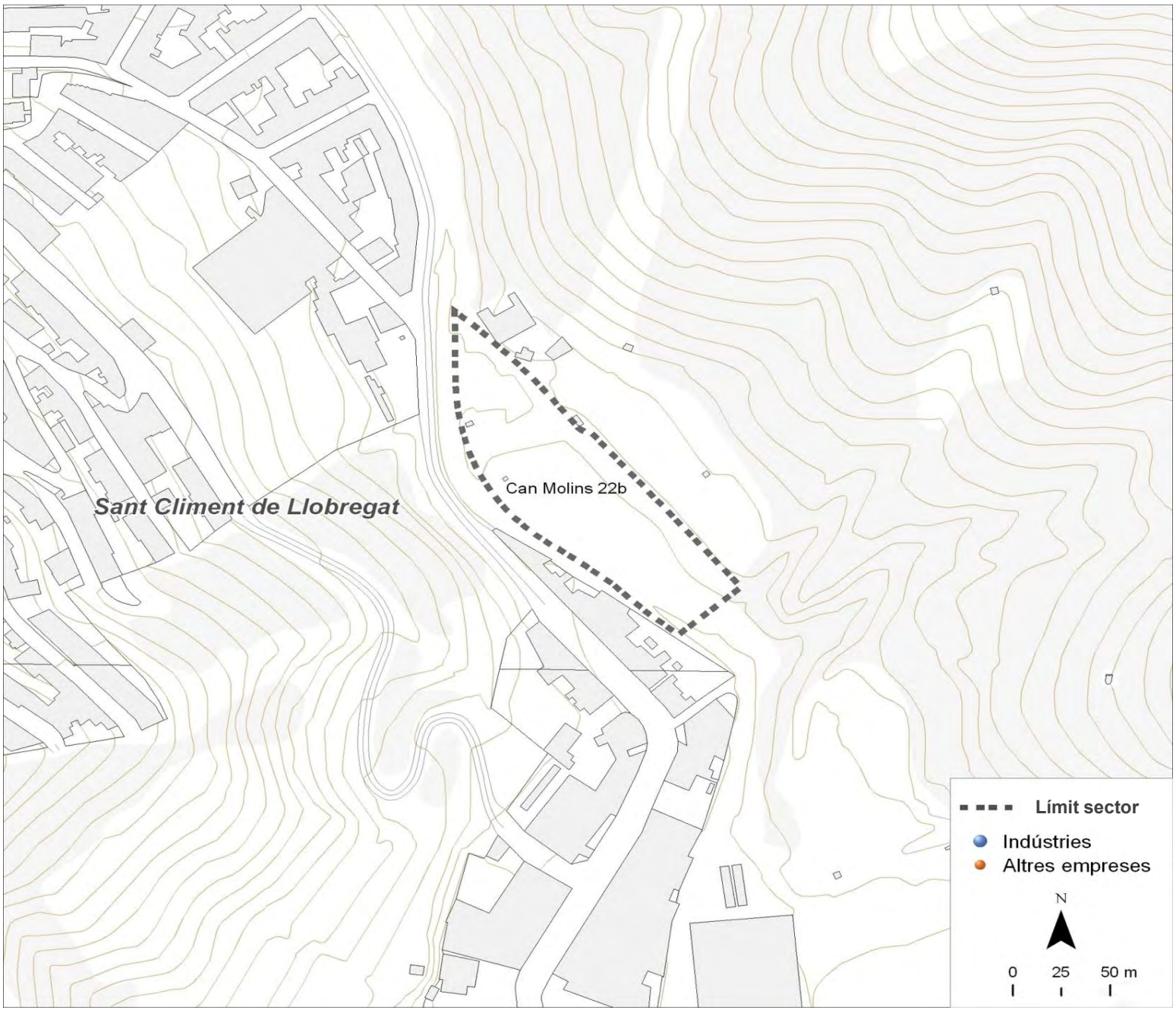

Dades bàsiques		
Superfície (hectàrees)	1,1	
Estat de la urbanització	sense urbanitzar	
Superfície total de sostre (m^2)	0	
Estat del sector	amb sòl pendent	
Activitat estimada		0%
Camerdata		
Nombre d'empreses	0	
Preus del sector		
Venda (preu mitjà €/m^2 construït)	0,0	
Lloguer (preu mitjà €/m^2 construït)	0,0	
Cadastre en sòl industrial		
edificis principals anteriors a 1976	0	0,0%
edificis principals de 1976 a 1995	0	0,0%
edificis principals posteriors a 1995	0	0,0%
edificis principals sense data	1	100,0%
parcel·les de menys de 800 m^2	0	0,0%
parcel·les de 800 a 2.500 m^2	0	0,0%
parcel·les de 2.500 a 10.000 m^2	0	0,0%
parcel·les de 10.000 m^2 i més	1	100,0%

Tipus d'activitat econòmica

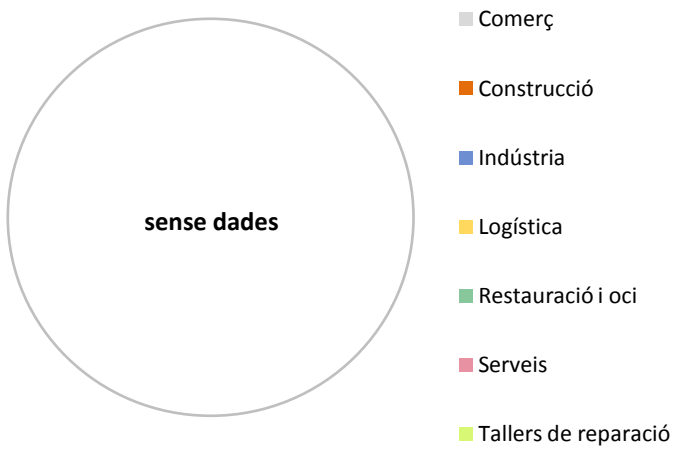

Font: Camerdata

Sant Cugat del Vallès

Dades generals dels sectors

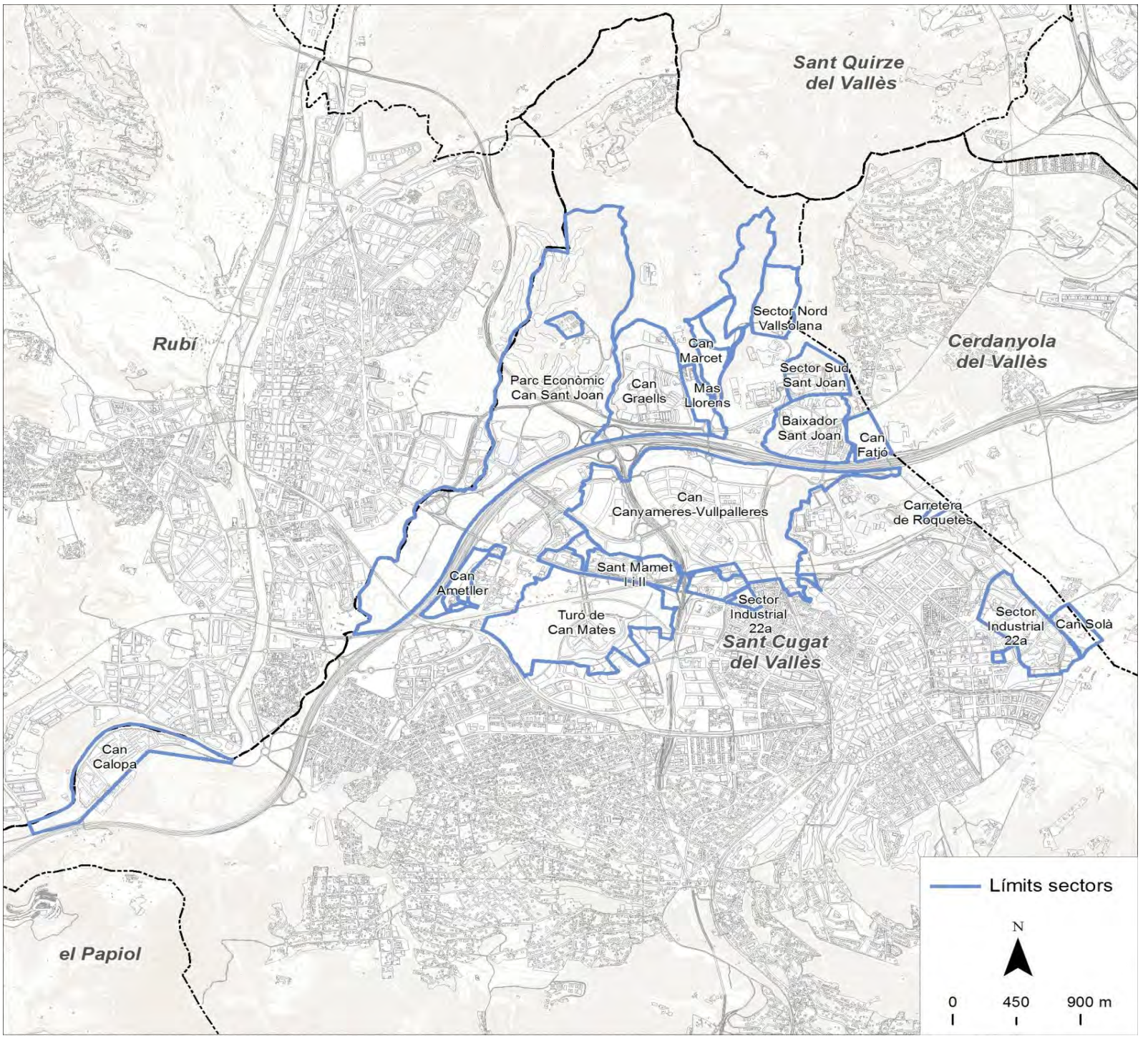

Dades bàsiques		
Superfície sól industrial (hectàrees)	628,5	
Superfície total de sostre (m^2)	1.488.003	
Camerdata		
Nombre d'empreses	1.739	
Preus dels sectors		
Venda (preu mitjà €/m^2 construït)	166	
Lloguer (preu mitjà €/m^2 construït)	1,5	
Cadastre en sòl industrial		
edificis principals anteriors a 1976	21	10,9%
edificis principals de 1976 a 1995	27	14,1%
edificis principals posteriors a 1995	45	23,4%
edificis principals sense data	99	51,6%
parcel·les de menys de 800 m^2	14	7,3%
parcel·les de 800 a 2.500 m^2	43	22,4%
parcel·les de 2.500 a 10.000 m^2	83	43,2%
parcel·les de 10.000 m^2 i més	52	27,1%

Tipus d'activitat econòmica

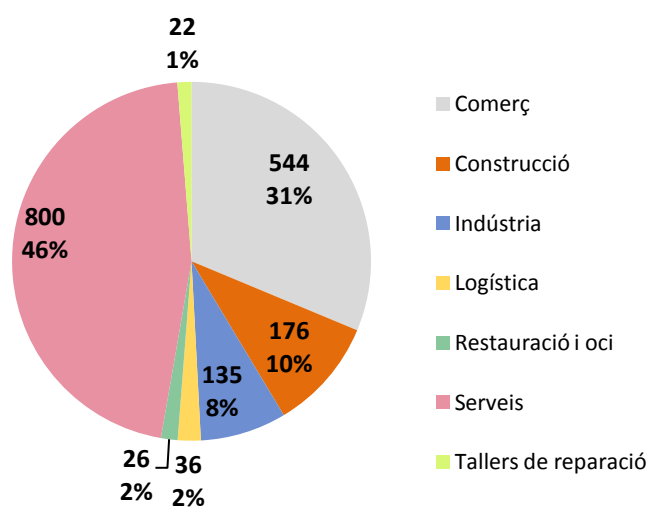

Font: Camerdata

Sant Cugat del Vallès
Turó de Can Mates

Dades generals del sector

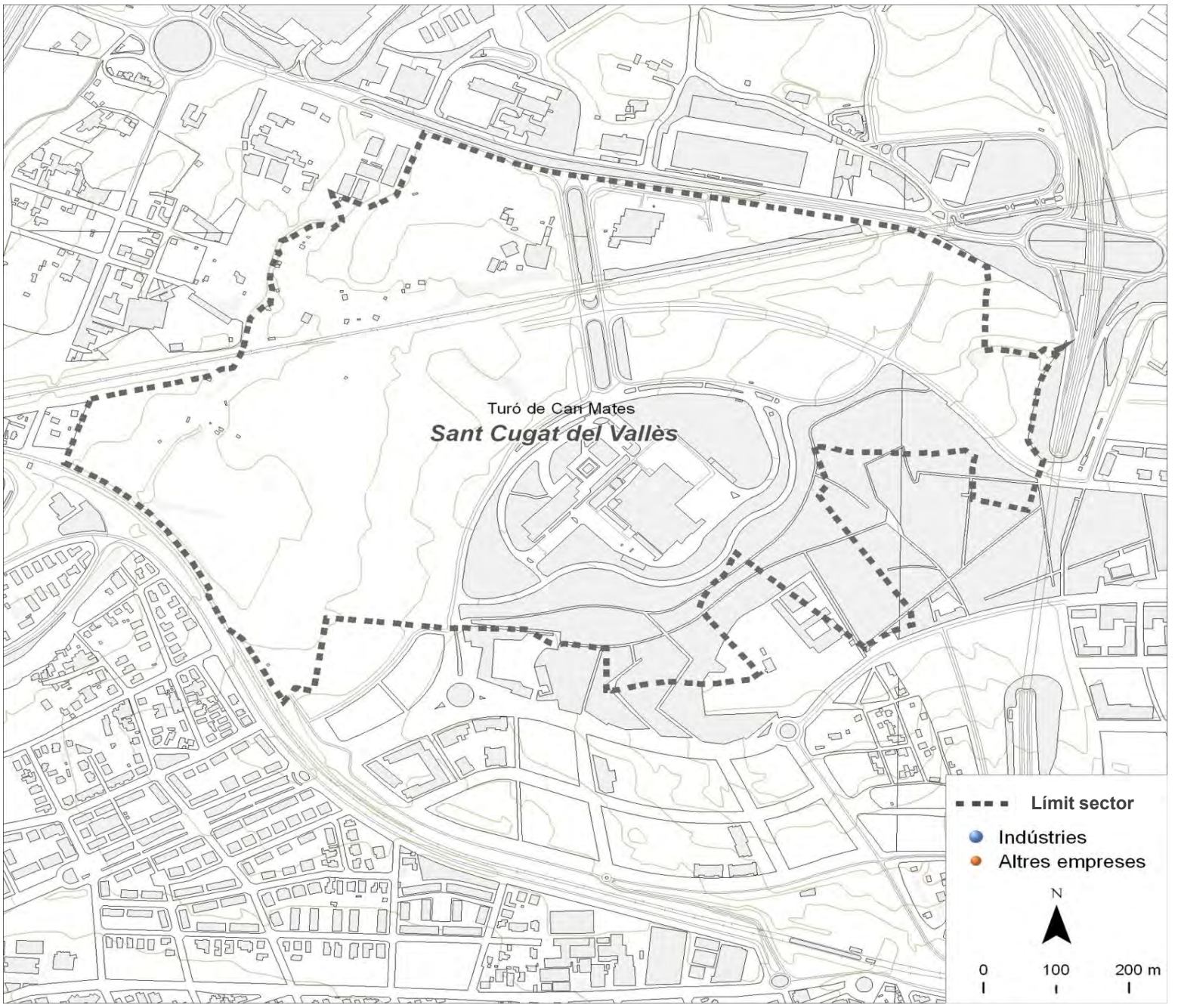

Dades bàsiques		
Superfície (hectàrees)	70,8	
Estat de la urbanització	excel.lent	
Superfície total de sostre (m^2)	240.548	
Estat del sector	amb sòl pendent	
Activitat estimada		100%
Camerdata		
Nombre d'empreses	0	
Preus del sector		
Venda (preu mitjà €/m^2 construït)	0,0	
Lloguer (preu mitjà €/m^2 construït)	0,0	
Cadastre en sòl industrial		
edificis principals anteriors a 1976	0	0,0%
edificis principals de 1976 a 1995	0	0,0%
edificis principals posteriors a 1995	1	5,9%
edificis principals sense data	16	94,1%
parcel·les de menys de 800 m^2	0	0,0%
parcel·les de 800 a 2.500 m^2	1	5,9%
parcel·les de 2.500 a 10.000 m^2	11	64,7%
parcel·les de 10.000 m^2 i més	5	29,4%

Tipus d'activitat econòmica

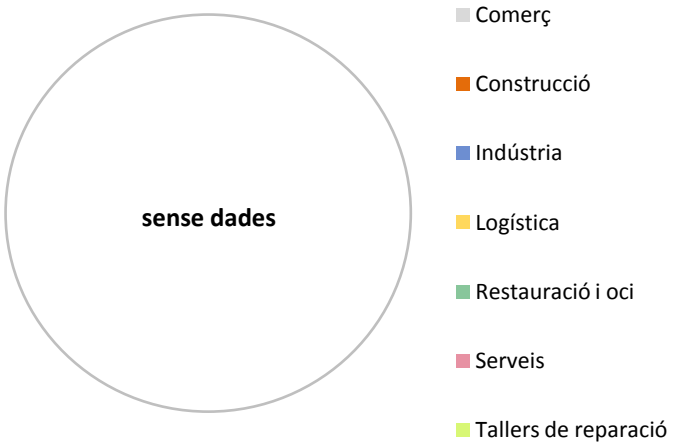

Font: Camerdata

Sant Cugat del Vallès
Can Canyameres-Vullpalleres

Dades generals del sector

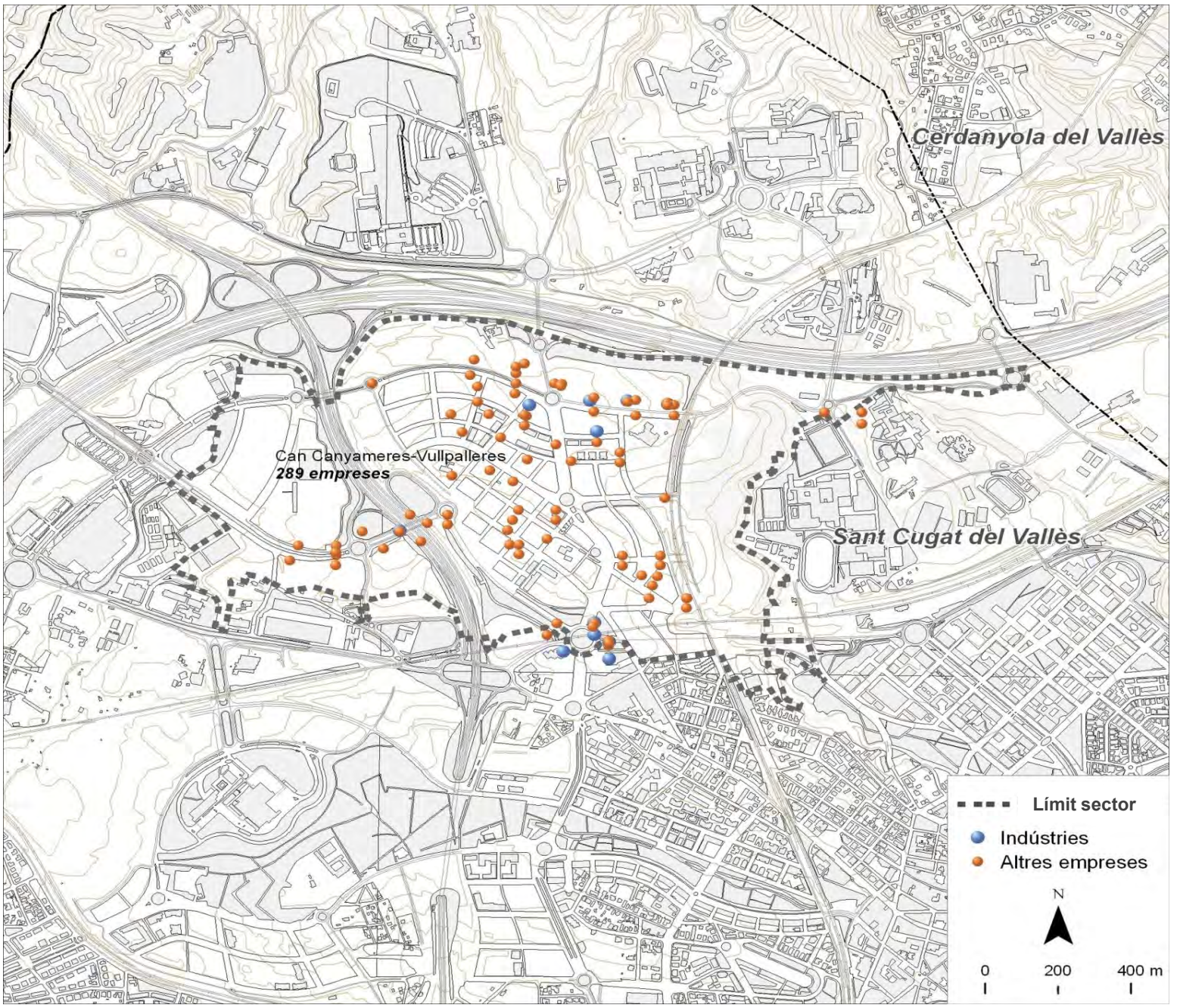

Dades bàsiques		
Superfície (hectàrees)	137,6	
Estat de la urbanització	excel.lent	
Superfície total de sostre (m^2)	159.586	
Estat del sector	amb sòl pendent	
Activitat estimada		100%
Camerdata		
Nombre d'empreses	289	
Preus del sector		
Venda (preu mitjà €/m^2 construït)	0,0	
Lloguer (preu mitjà €/m^2 construït)	3,3	
Cadastre en sòl industrial		
edificis principals anteriors a 1976	0	0,0%
edificis principals de 1976 a 1995	0	0,0%
edificis principals posteriors a 1995	3	12,5%
edificis principals sense data	21	87,5%
parcel·les de menys de 800 m^2	0	0,0%
parcel·les de 800 a 2.500 m^2	2	8,3%
parcel·les de 2.500 a 10.000 m^2	17	70,8%
parcel·les de 10.000 m^2 i més	5	20,8%

Tipus d'activitat econòmica

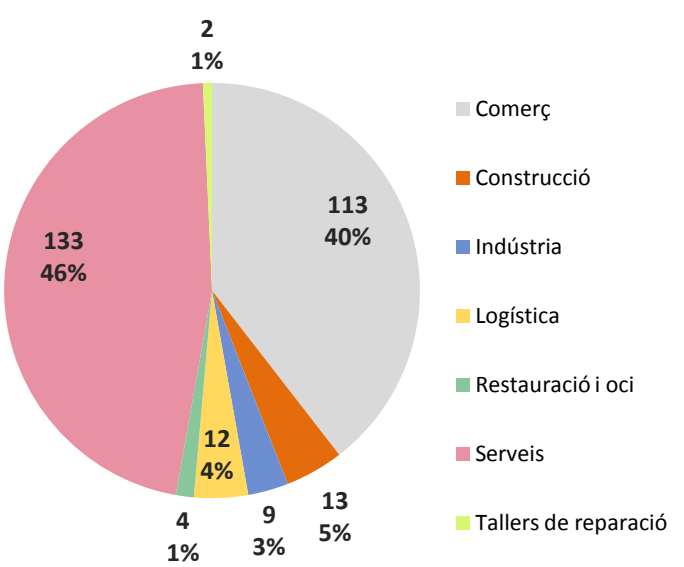

Font: Camerdata

Sant Cugat del Vallès
Sant Mamet I i II

Dades generals del sector

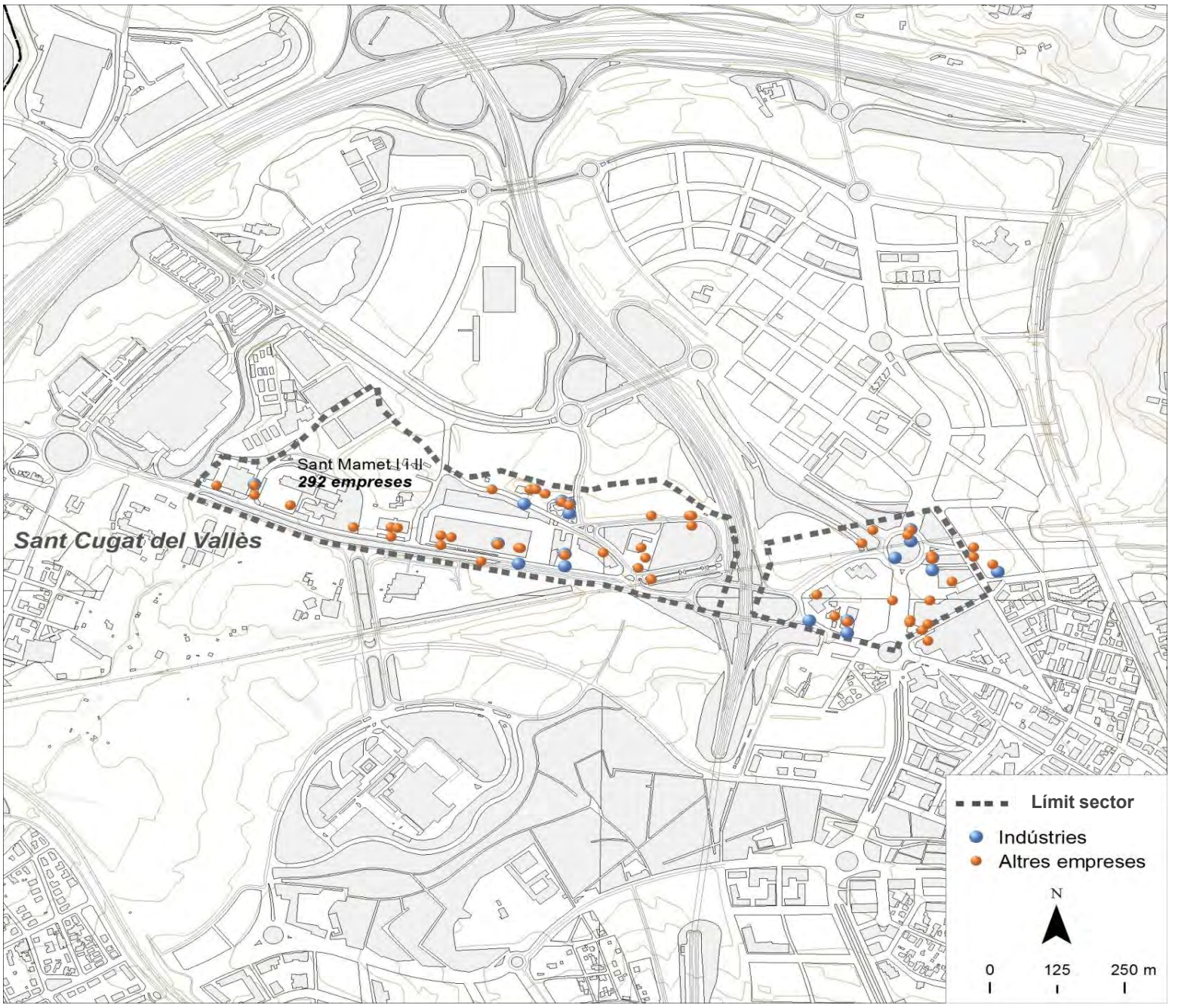

Dades bàsiques		
Superfície (hectàrees)	28,5	
Estat de la urbanització	adequat	
Superfície total de sostre (m^2)	121.073	
Estat del sector	amb sòl exhaurit	
Activitat estimada		60%
Camerdata		
Nombre d'empreses	292	
Preus del sector		
Venda (preu mitjà €/m^2 construït)	0,0	
Lloguer (preu mitjà €/m^2 construït)	3,3	
Cadastre en sòl industrial		
edificis principals anteriors a 1976	3	9,4%
edificis principals de 1976 a 1995	8	25,0%
edificis principals posteriors a 1995	11	34,4%
edificis principals sense data	10	31,3%
parcel·les de menys de 800 m^2	4	12,5%
parcel·les de 800 a 2.500 m^2	13	40,6%
parcel·les de 2.500 a 10.000 m^2	13	40,6%
parcel·les de 10.000 m^2 i més	2	6,3%

Tipus d'activitat econòmica

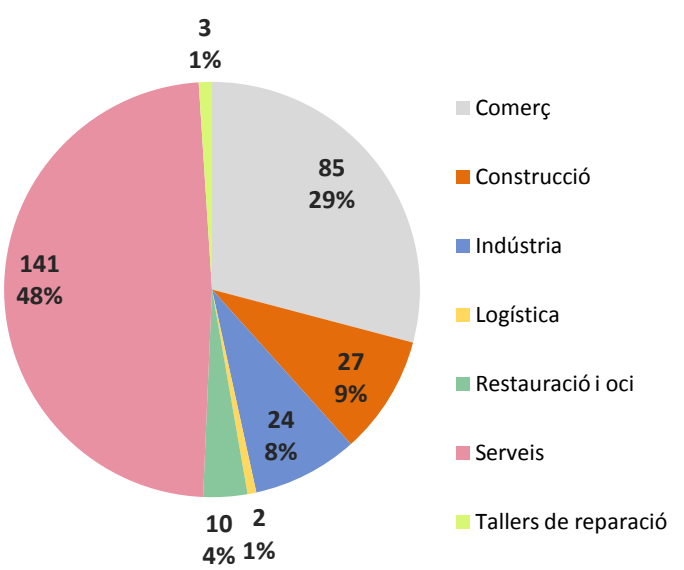

Font: Camerdata

Sant Cugat del Vallès
Can Graells

Dades generals del sector

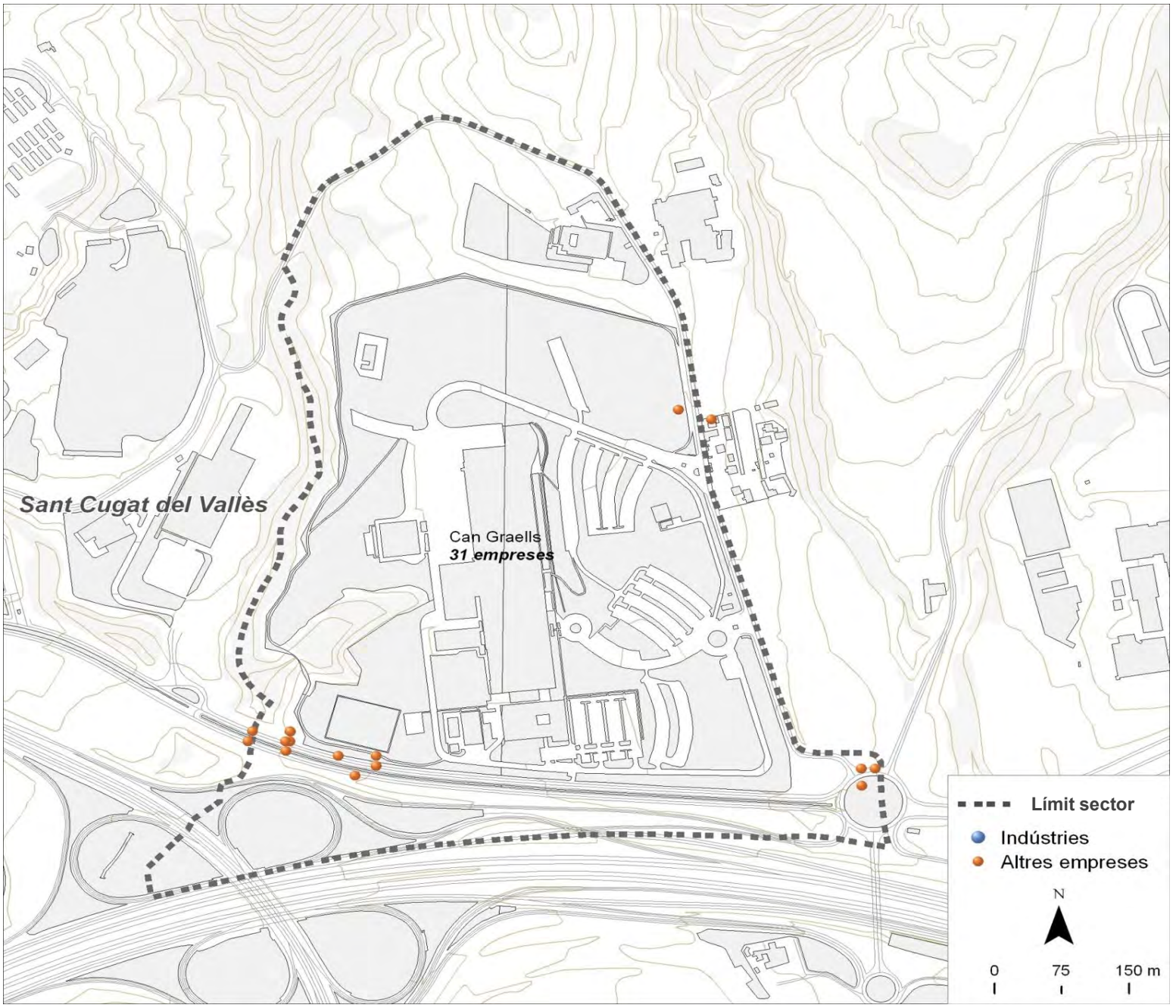

Dades bàsiques		
Superfície (hectàrees)	43,2	
Estat de la urbanització	excel.lent	
Superfície total de sostre (m^2)	79.025	
Estat del sector	amb sòl pendent	
Activitat estimada		100%
Camerdata		
Nombre d'empreses	31	
Preus del sector		
Venda (preu mitjà €/m^2 construït)	0,0	
Lloguer (preu mitjà €/m^2 construït)	0,0	
Cadastre en sòl industrial		
edificis principals anteriors a 1976	0	0,0%
edificis principals de 1976 a 1995	0	0,0%
edificis principals posteriors a 1995	1	50,0%
edificis principals sense data	1	50,0%
parcel·les de menys de 800 m^2	0	0,0%
parcel·les de 800 a 2.500 m^2	0	0,0%
parcel·les de 2.500 a 10.000 m^2	0	0,0%
parcel·les de 10.000 m^2 i més	2	100,0%

Tipus d'activitat econòmica

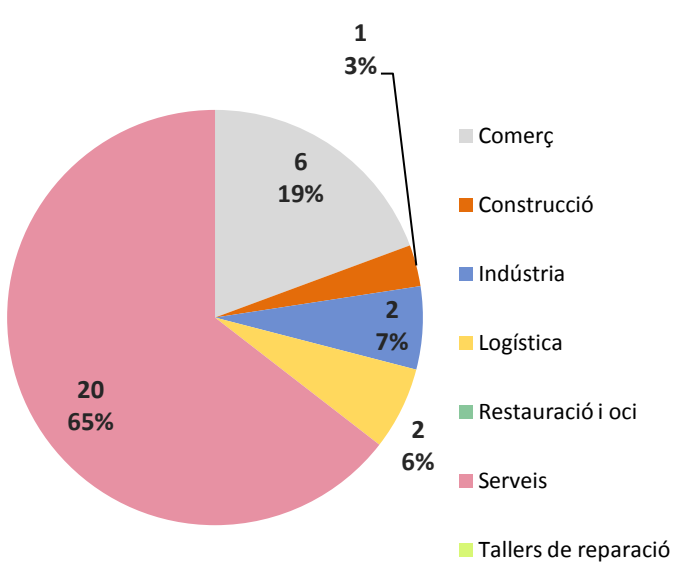

Font: Camerdata

Sant Cugat del Vallès
Parc Econòmic Can Sant Joan

Dades generals del sector

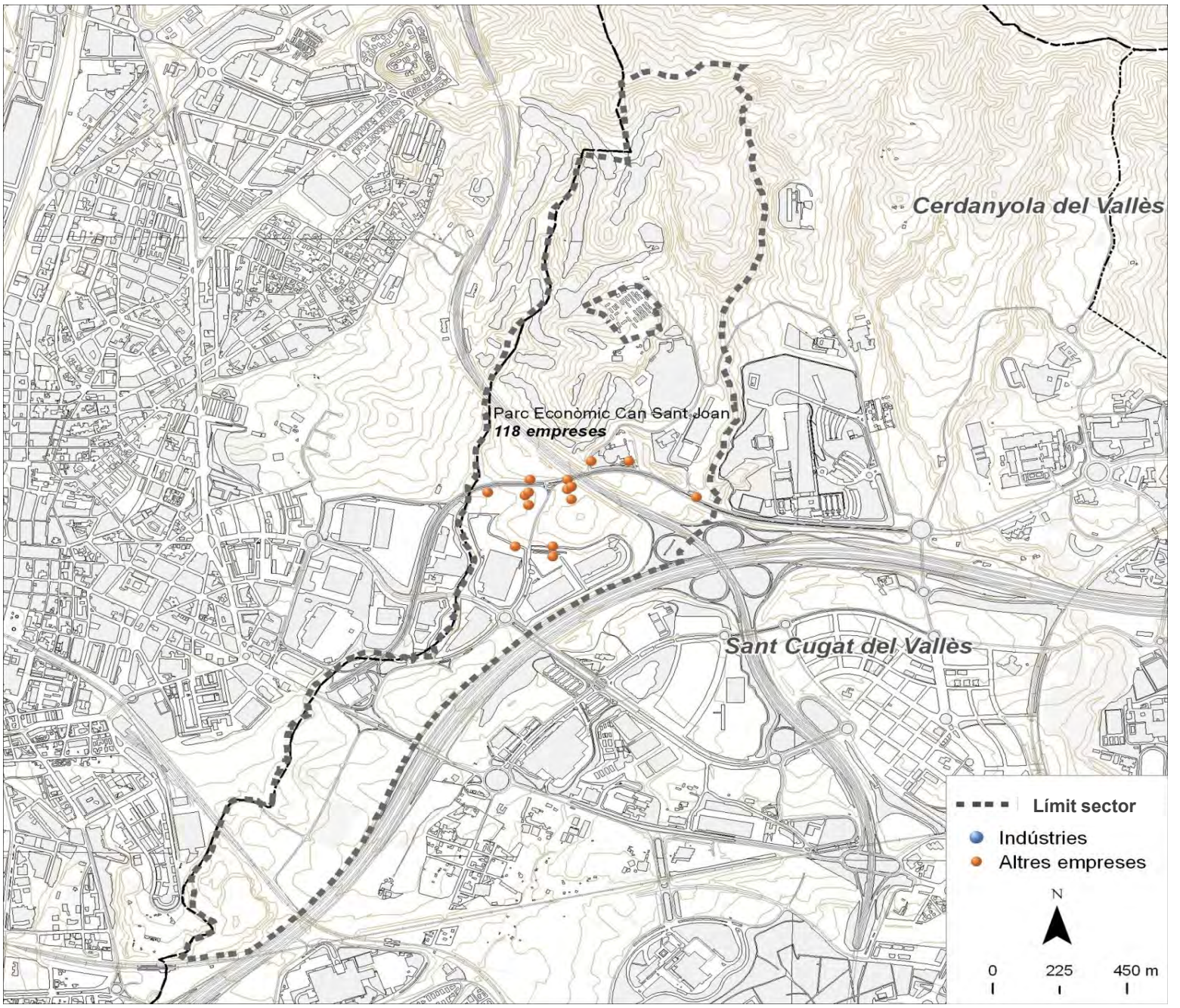

Dades bàsiques		
Superfície (hectàrees)	180,8	
Estat de la urbanització	adequat	
Superfície total de sostre (m^2)	447.359	
Estat del sector	amb sòl pendent	
Activitat estimada		90%
Camerdata		
Nombre d'empreses	118	
Preus del sector		
Venda (preu mitjà €/m^2 construït)	0,0	
Lloguer (preu mitjà €/m^2 construït)	0,0	
Cadastre en sòl industrial		
edificis principals anteriors a 1976	0	0,0%
edificis principals de 1976 a 1995	1	4,8%
edificis principals posteriors a 1995	3	14,3%
edificis principals sense data	17	81,0%
parcel·les de menys de 800 m^2	0	0,0%
parcel·les de 800 a 2.500 m^2	1	4,8%
parcel·les de 2.500 a 10.000 m^2	4	19,0%
parcel·les de 10.000 m^2 i més	16	76,2%

Tipus d'activitat econòmica

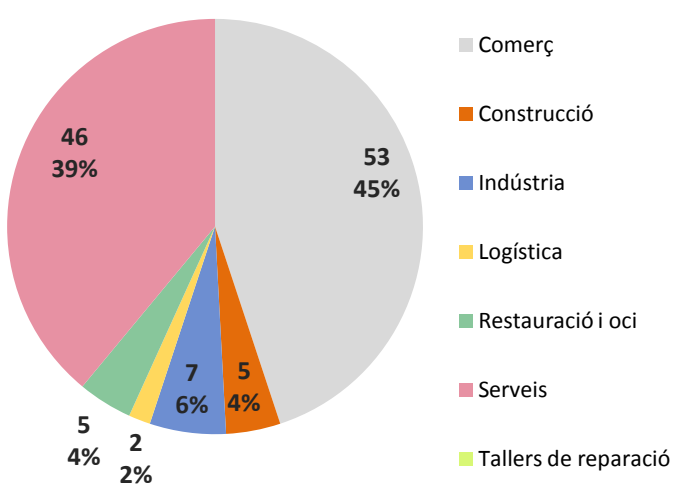

Font: Camerdata

Sant Cugat del Vallès
Mas Llorens

Dades generals del sector

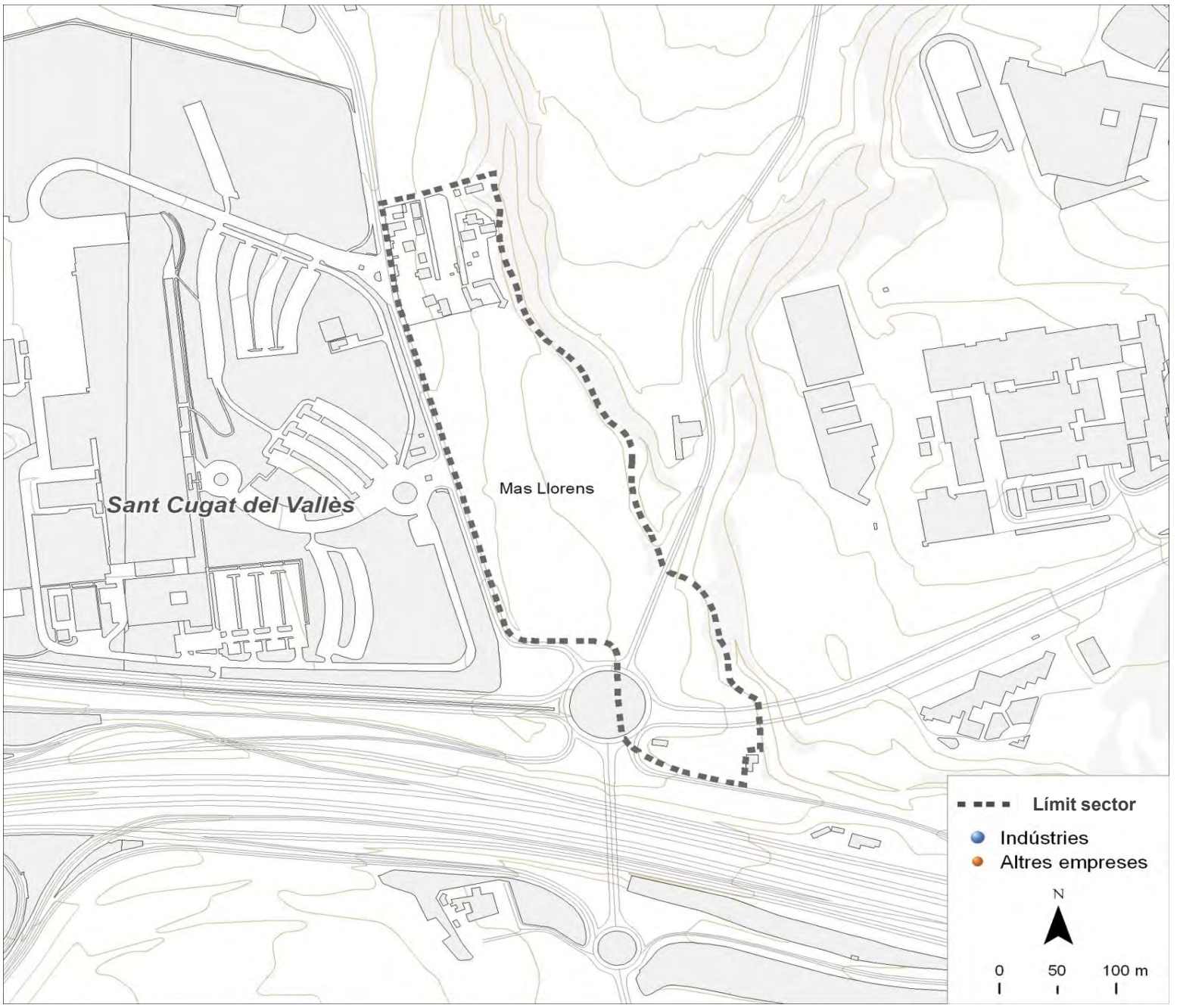

Dades bàsiques		
Superfície (hectàrees)	7,7	
Estat de la urbanització	sense urbanitzar	
Superfície total de sostre (m^2)	14.050	
Estat del sector	amb sòl pendent	
Activitat estimada		0%
Camerdata		
Nombre d'empreses	0	
Preus del sector		
Venda (preu mitjà €/m^2 construït)	0,0	
Lloguer (preu mitjà €/m^2 construït)	0,0	
Cadastre en sòl industrial		
edificis principals anteriors a 1976	0	0,0%
edificis principals de 1976 a 1995	0	0,0%
edificis principals posteriors a 1995	0	0,0%
edificis principals sense data	1	100,0%
parcel·les de menys de 800 m^2	0	0,0%
parcel·les de 800 a 2.500 m^2	0	0,0%
parcel·les de 2.500 a 10.000 m^2	0	0,0%
parcel·les de 10.000 m^2 i més	1	100,0%

Tipus d'activitat econòmica

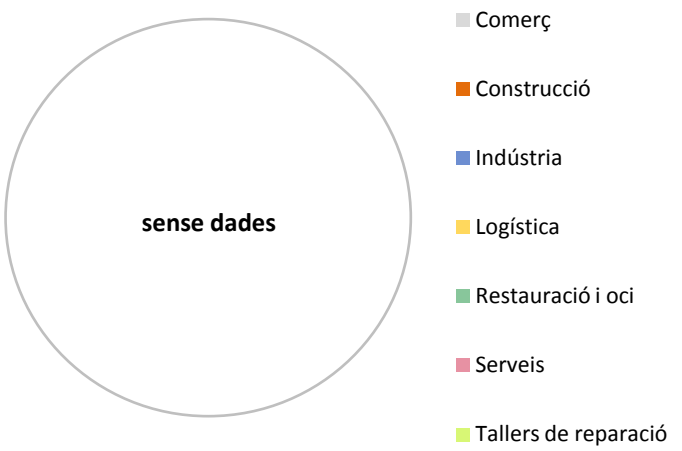

Font: Camerdata

Sant Cugat del Vallès
Can Marcet

Dades generals del sector

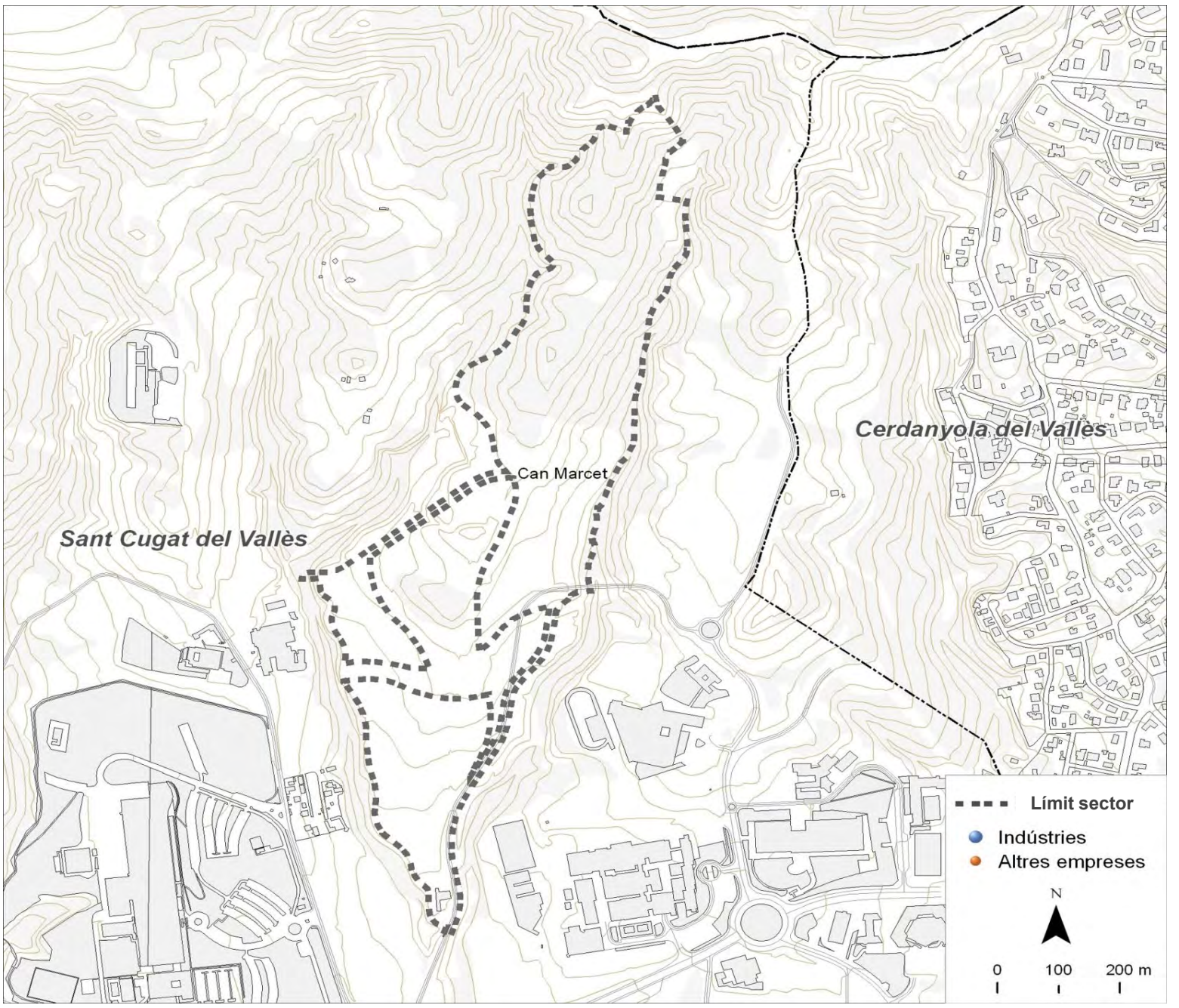

Dades bàsiques		
Superfície (hectàrees)	27,2	
Estat de la urbanització	sense urbanitzar	
Superfície total de sostre (m^2)	58.920	
Estat del sector	amb sòl pendent	
Activitat estimada		0%
Camerdata		
Nombre d'empreses	0	
Preus del sector		
Venda (preu mitjà €/m^2 construït)	0,0	
Lloguer (preu mitjà €/m^2 construït)	0,0	
Cadastre en sòl industrial		
edificis principals anteriors a 1976	0	0,0%
edificis principals de 1976 a 1995	0	0,0%
edificis principals posteriors a 1995	0	0,0%
edificis principals sense data	2	100,0%
parcel·les de menys de 800 m^2	0	0,0%
parcel·les de 800 a 2.500 m^2	0	0,0%
parcel·les de 2.500 a 10.000 m^2	0	0,0%
parcel·les de 10.000 m^2 i més	2	100,0%

Tipus d'activitat econòmica

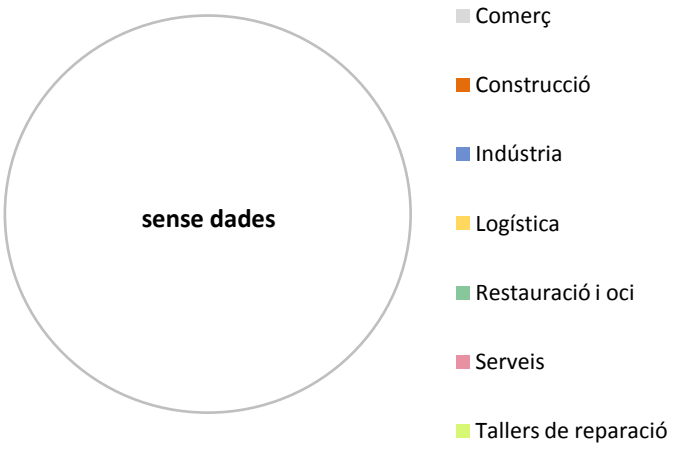

Font: Camerdata

Sant Cugat del Vallès
Baixador Sant Joan

Dades generals del sector

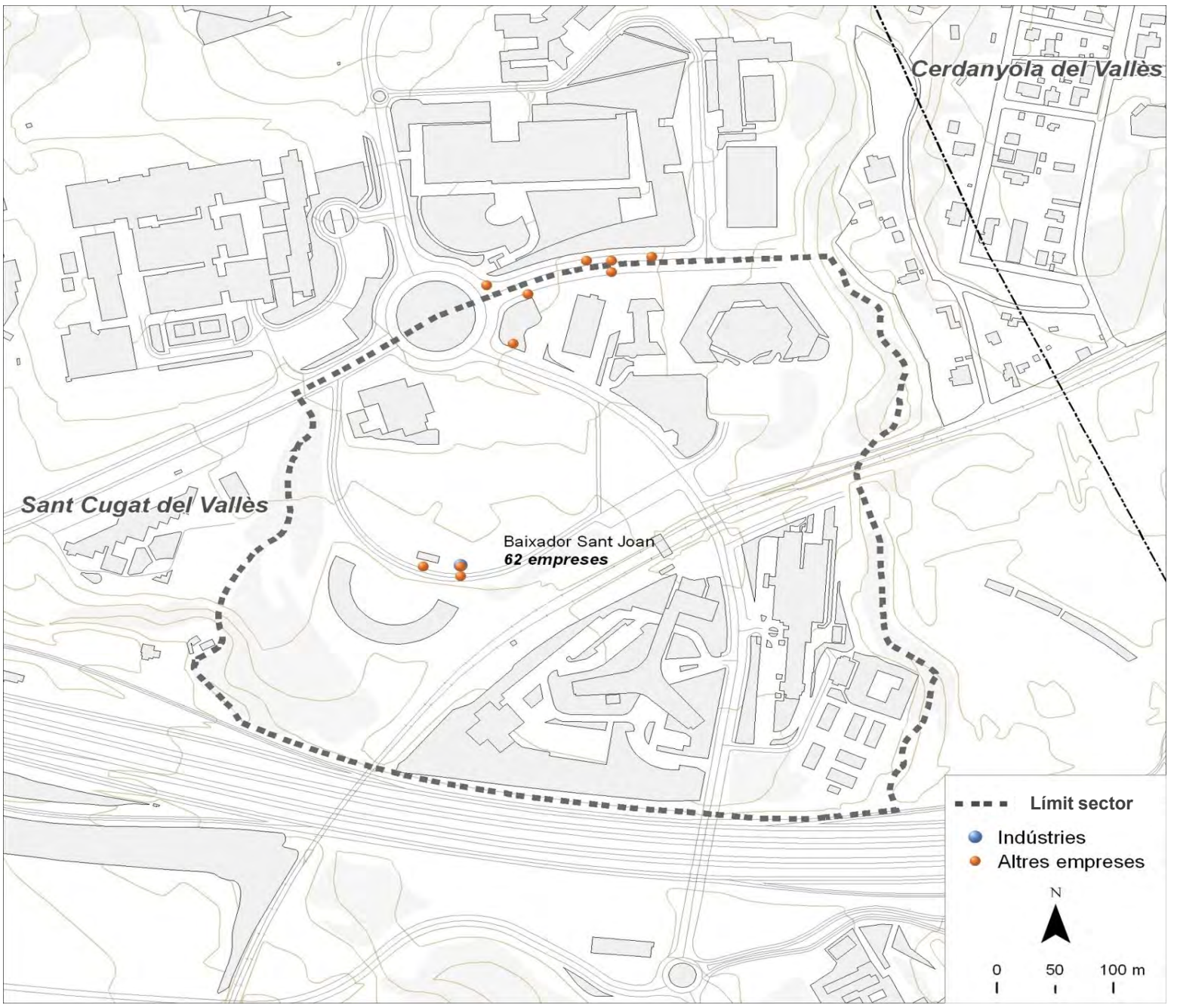

Dades bàsiques		
Superfície (hectàrees)	23,9	
Estat de la urbanització	adequat	
Superfície total de sostre (m^2)	91.699	
Estat del sector	amb sòl pendent	
Activitat estimada		100%
Camerdata		
Nombre d'empreses	62	
Preus del sector		
Venda (preu mitjà €/m^2 construït)	0,0	
Lloguer (preu mitjà €/m^2 construït)	0,0	
Cadastre en sòl industrial		
edificis principals anteriors a 1976	1	14,3%
edificis principals de 1976 a 1995	3	42,9%
edificis principals posteriors a 1995	3	42,9%
edificis principals sense data	0	0,0%
parcel·les de menys de 800 m^2	0	0,0%
parcel·les de 800 a 2.500 m^2	0	0,0%
parcel·les de 2.500 a 10.000 m^2	3	42,9%
parcel·les de 10.000 m^2 i més	4	57,1%

Tipus d'activitat econòmica

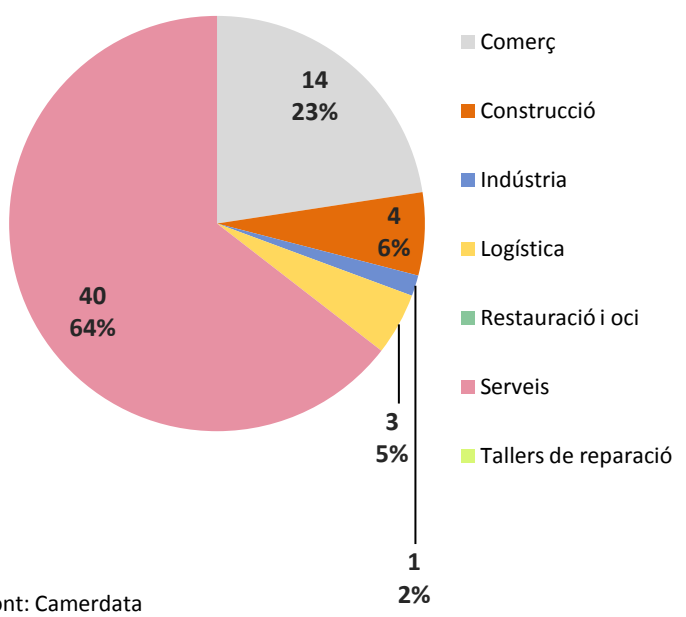

Font: Camerdata

Sant Cugat del Vallès
Can Fatjó

Dades generals del sector

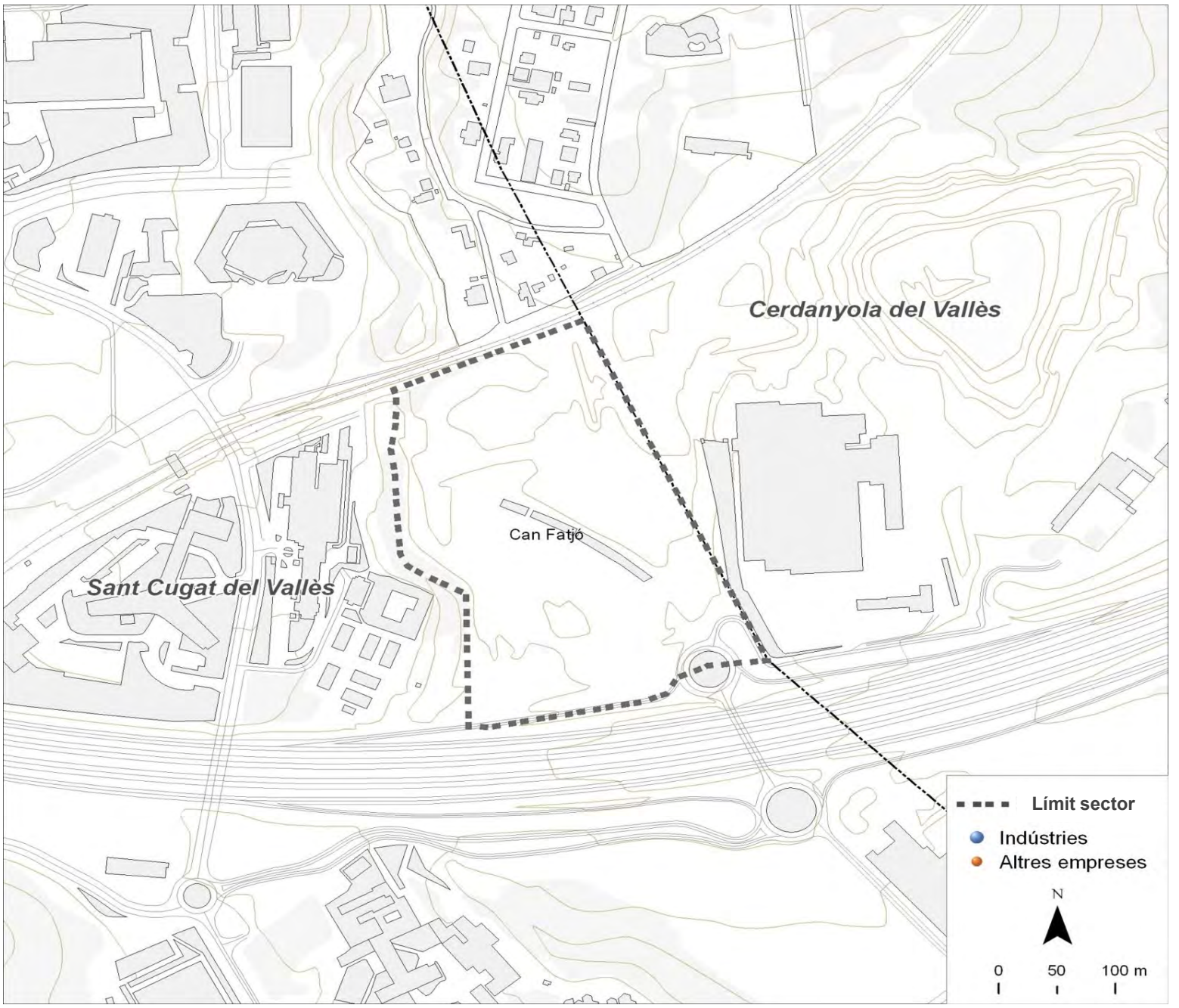

Dades bàsiques		
Superfície (hectàrees)	15,0	
Estat de la urbanització	excel.lent	
Superfície total de sostre (m^2)	37.400	
Estat del sector	amb sòl exhaurit	
Activitat estimada		100%
Camerdata		
Nombre d'empreses	0	
Preus del sector		
Venda (preu mitjà €/m^2 construït)	0,0	
Lloguer (preu mitjà €/m^2 construït)	0,0	
Cadastre en sòl industrial		
edificis principals anteriors a 1976	0	0,0%
edificis principals de 1976 a 1995	0	0,0%
edificis principals posteriors a 1995	1	33,3%
edificis principals sense data	2	66,7%
parcel·les de menys de 800 m^2	0	0,0%
parcel·les de 800 a 2.500 m^2	1	33,3%
parcel·les de 2.500 a 10.000 m^2	0	0,0%
parcel·les de 10.000 m^2 i més	2	66,7%

Tipus d'activitat econòmica

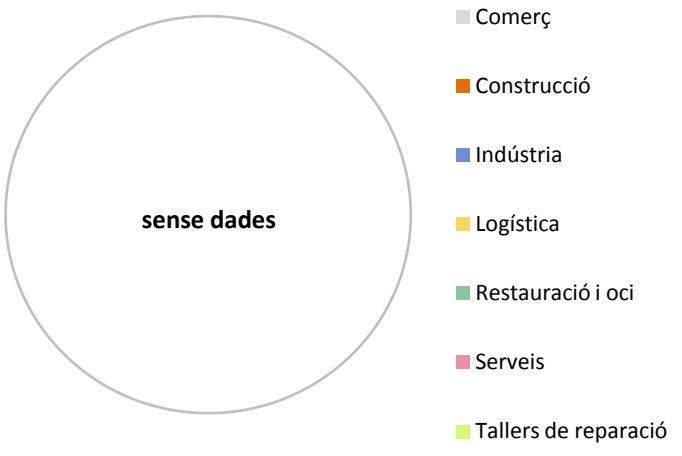

Font: Camerdata

Sant Cugat del Vallès
Sector Sud Sant Joan

Dades generals del sector

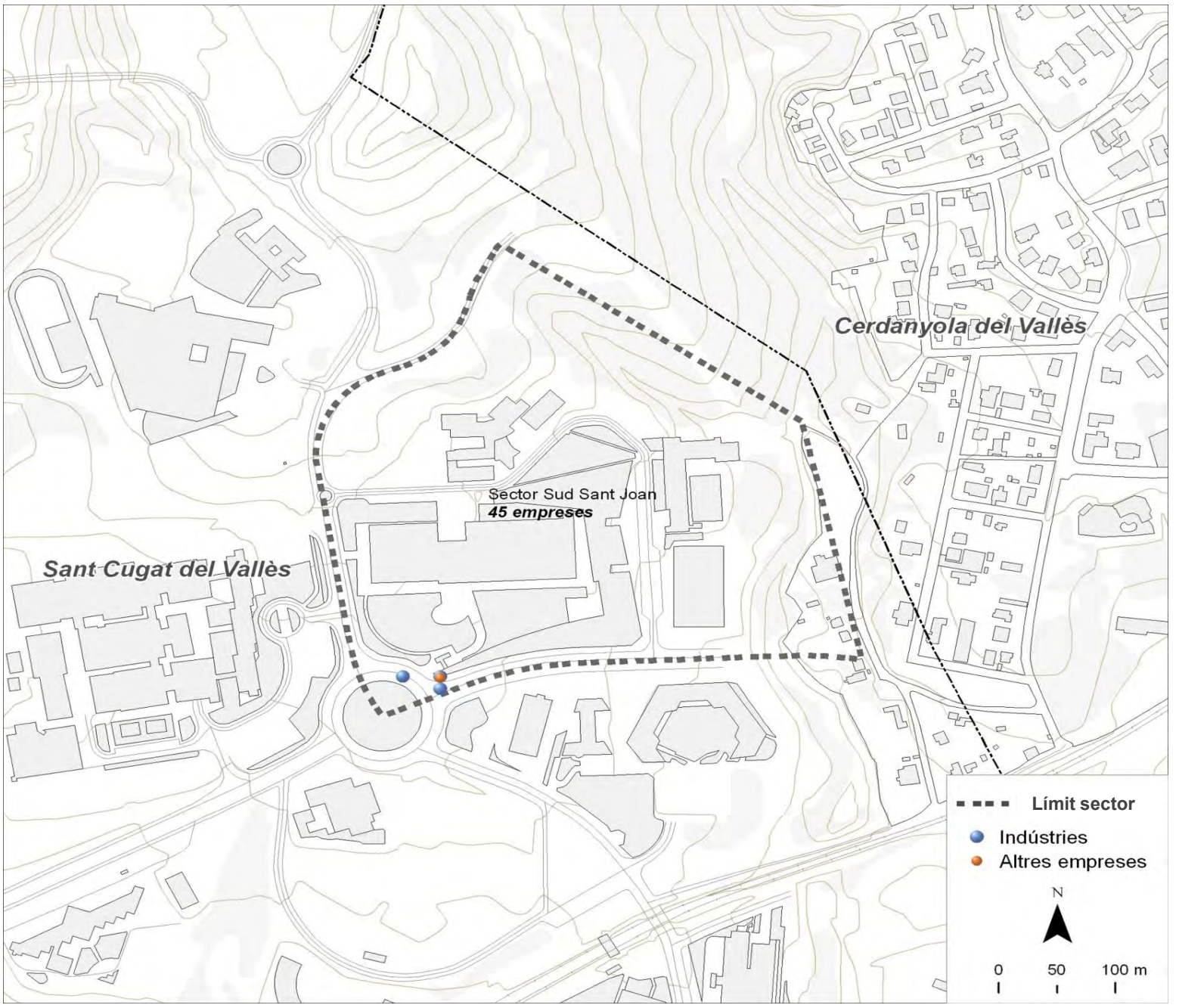

Dades bàsiques		
Superfície (hectàrees)	8,6	
Estat de la urbanització	excel.lent	
Superfície total de sostre (m^2)	27.903	
Estat del sector	amb sòl exhaurit	
Activitat estimada		100%
Camerdata		
Nombre d'empreses	45	
Preus del sector		
Venda (preu mitjà €/m^2 construït)	0,0	
Lloguer (preu mitjà €/m^2 construït)	0,0	
Cadastre en sòl industrial		
edificis principals anteriors a 1976	0	0,0%
edificis principals de 1976 a 1995	0	0,0%
edificis principals posteriors a 1995	1	100,0%
edificis principals sense data	0	0,0%
parcel·les de menys de 800 m^2	0	0,0%
parcel·les de 800 a 2.500 m^2	0	0,0%
parcel·les de 2.500 a 10.000 m^2	0	0,0%
parcel·les de 10.000 m^2 i més	1	100,0%

Tipus d'activitat econòmica

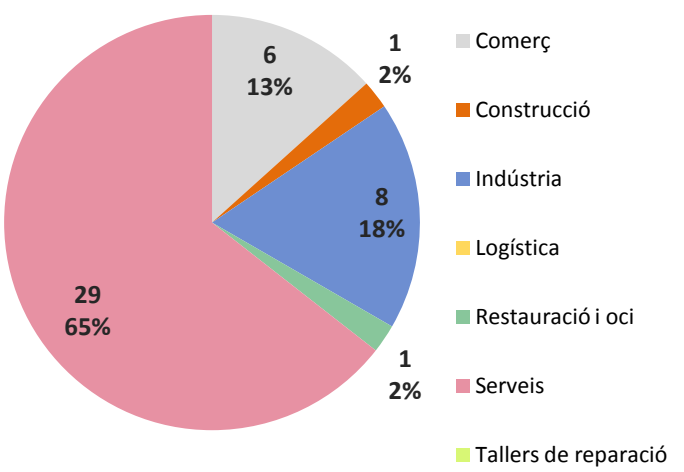

Font: Camerdata

Sant Cugat del Vallès
Can Calopa

Dades generals del sector

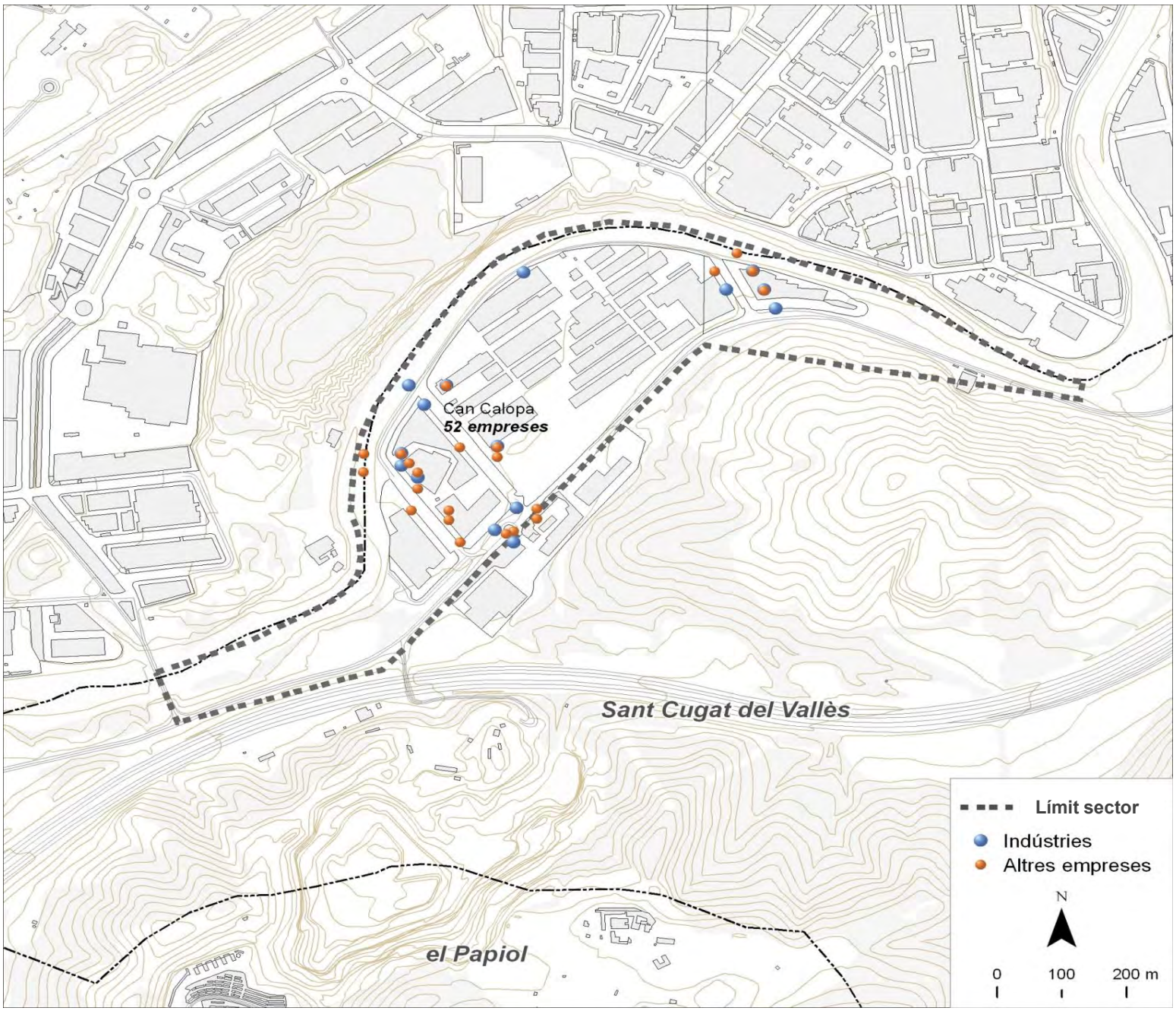

Dades bàsiques		
Superfície (hectàrees)	23,0	
Estat de la urbanització	adequat	
Superfície total de sostre (m^2)	105.585	
Estat del sector	amb sòl exhaurit	
Activitat estimada		80%
Camerdata		
Nombre d'empreses	52	
Preus del sector		
Venda (preu mitjà €/m^2 construït)	0,0	
Lloguer (preu mitjà €/m^2 construït)	4,0	
Cadastre en sòl industrial		
edificis principals anteriors a 1976	4	33,3%
edificis principals de 1976 a 1995	0	0,0%
edificis principals posteriors a 1995	4	33,3%
edificis principals sense data	4	33,3%
parcel·les de menys de 800 m^2	0	0,0%
parcel·les de 800 a 2.500 m^2	3	25,0%
parcel·les de 2.500 a 10.000 m^2	8	66,7%
parcel·les de 10.000 m^2 i més	1	8,3%

Tipus d'activitat econòmica

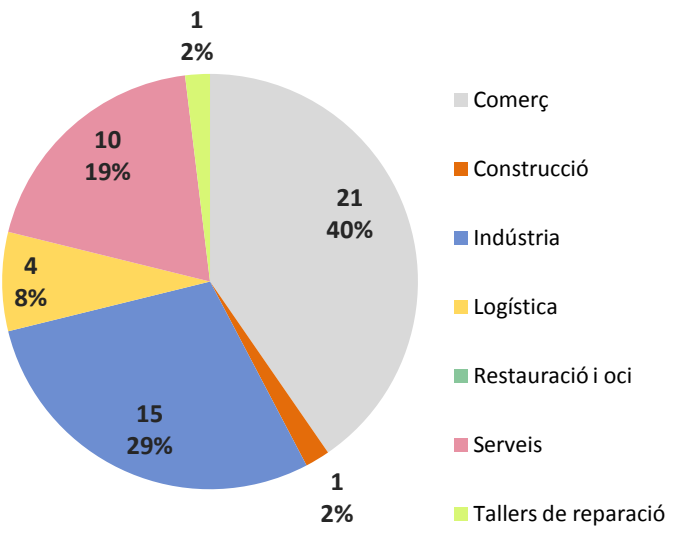

Font: Camerdata

Sant Cugat del Vallès
Can Solà

Dades generals del sector

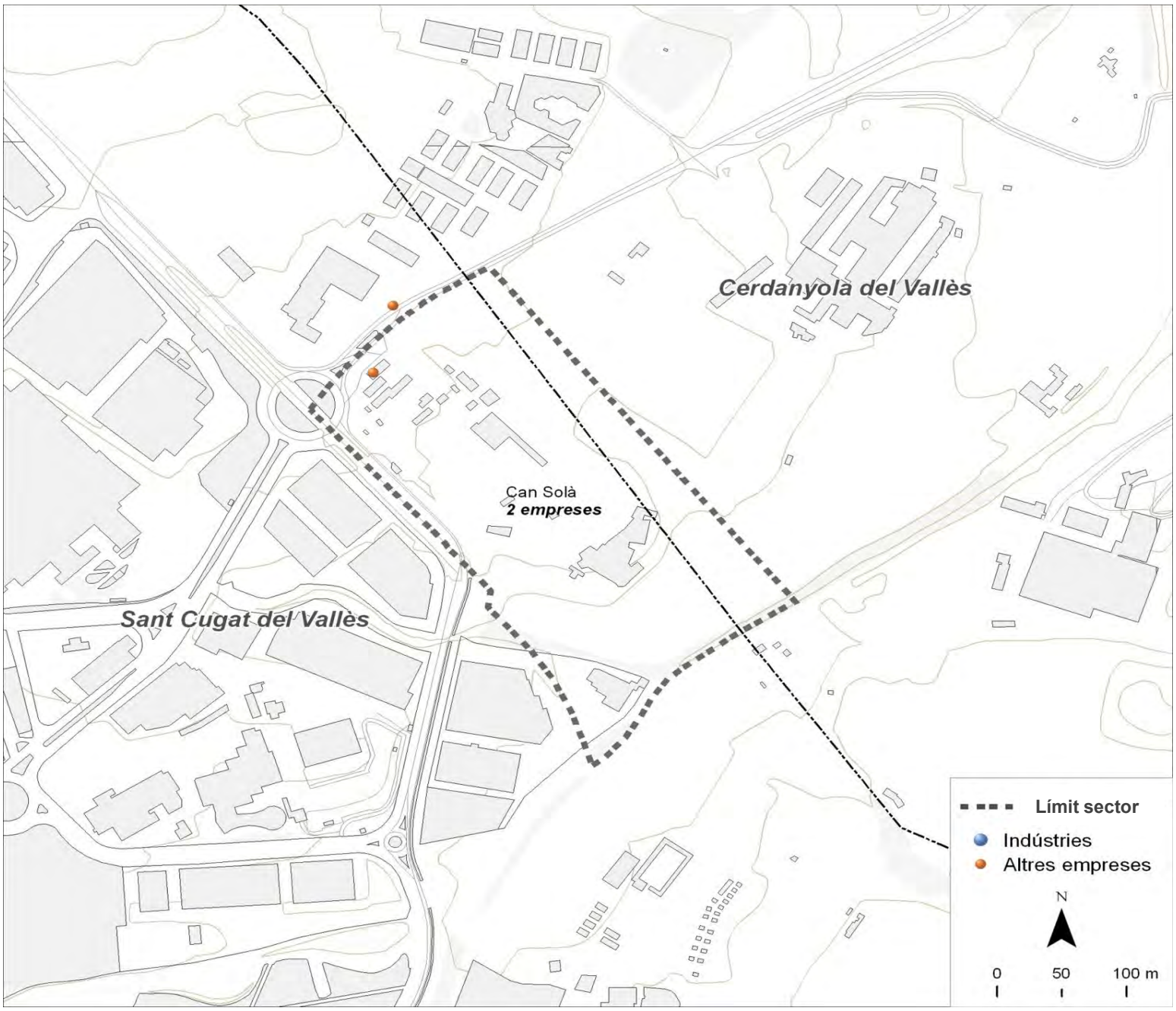

Dades bàsiques		
Superfície (hectàrees)	6,8	
Estat de la urbanització	amb deficiències	
Superfície total de sostre (m^2)	41.010	
Estat del sector	amb sòl pendent	
Activitat estimada		50%
Camerdata		
Nombre d'empreses	2	
Preus del sector		
Venda (preu mitjà €/m^2 construït)	0,0	
Lloguer (preu mitjà €/m^2 construït)	0,0	
Cadastre en sòl industrial		
edificis principals anteriors a 1976	2	18,2%
edificis principals de 1976 a 1995	0	0,0%
edificis principals posteriors a 1995	3	27,3%
edificis principals sense data	6	54,5%
parcel·les de menys de 800 m^2	2	18,2%
parcel·les de 800 a 2.500 m^2	7	63,6%
parcel·les de 2.500 a 10.000 m^2	2	18,2%
parcel·les de 10.000 m^2 i més	0	0,0%

Tipus d'activitat econòmica

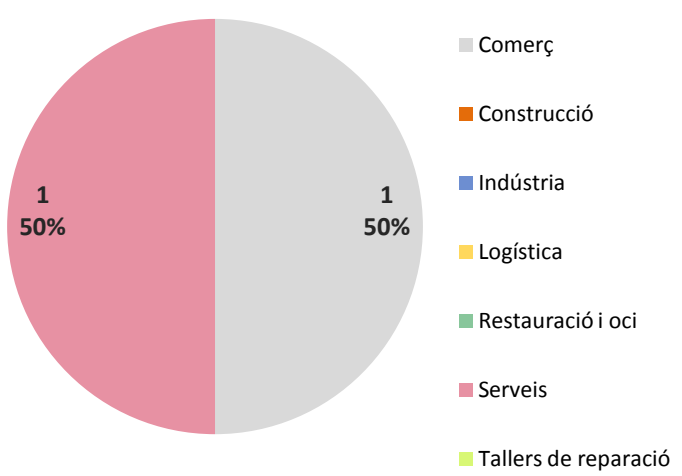

Font: Camerdata

Sant Cugat del Vallès
Can Ametller

Dades generals del sector

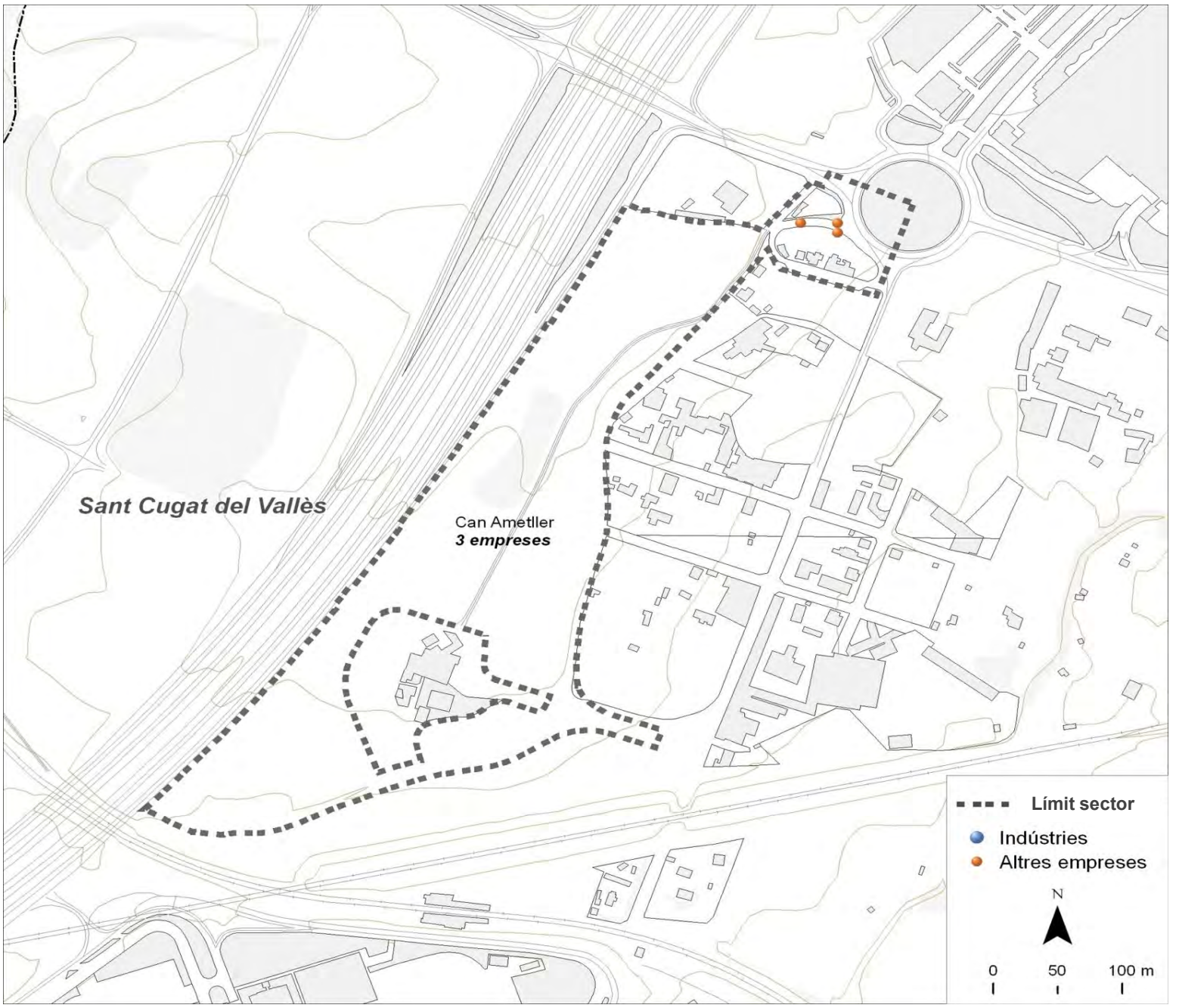

Dades bàsiques		
Superfície (hectàrees)	8,7	
Estat de la urbanització	sense urbanitzar	
Superfície total de sostre (m^2)	35.086	
Estat del sector	amb sòl pendent	
Activitat estimada		0%
Camerdata		
Nombre d'empreses	3	
Preus del sector		
Venda (preu mitjà €/m^2 construït)	0,0	
Lloguer (preu mitjà €/m^2 construït)	8,0	
Cadastre en sòl industrial		
edificis principals anteriors a 1976	0	0,0%
edificis principals de 1976 a 1995	0	0,0%
edificis principals posteriors a 1995	2	33,3%
edificis principals sense data	4	66,7%
parcel·les de menys de 800 m^2	0	0,0%
parcel·les de 800 a 2.500 m^2	0	0,0%
parcel·les de 2.500 a 10.000 m^2	5	83,3%
parcel·les de 10.000 m^2 i més	1	16,7%

Tipus d'activitat econòmica

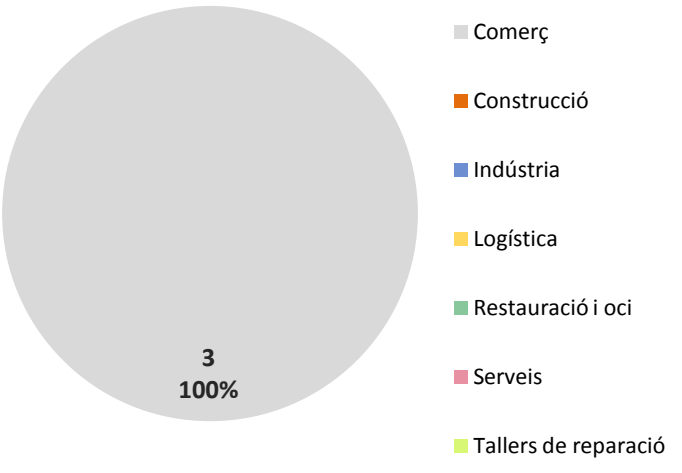

Font: Camerdata

Sant Cugat del Vallès
Sector Nord Vallsolana

Dades generals del sector

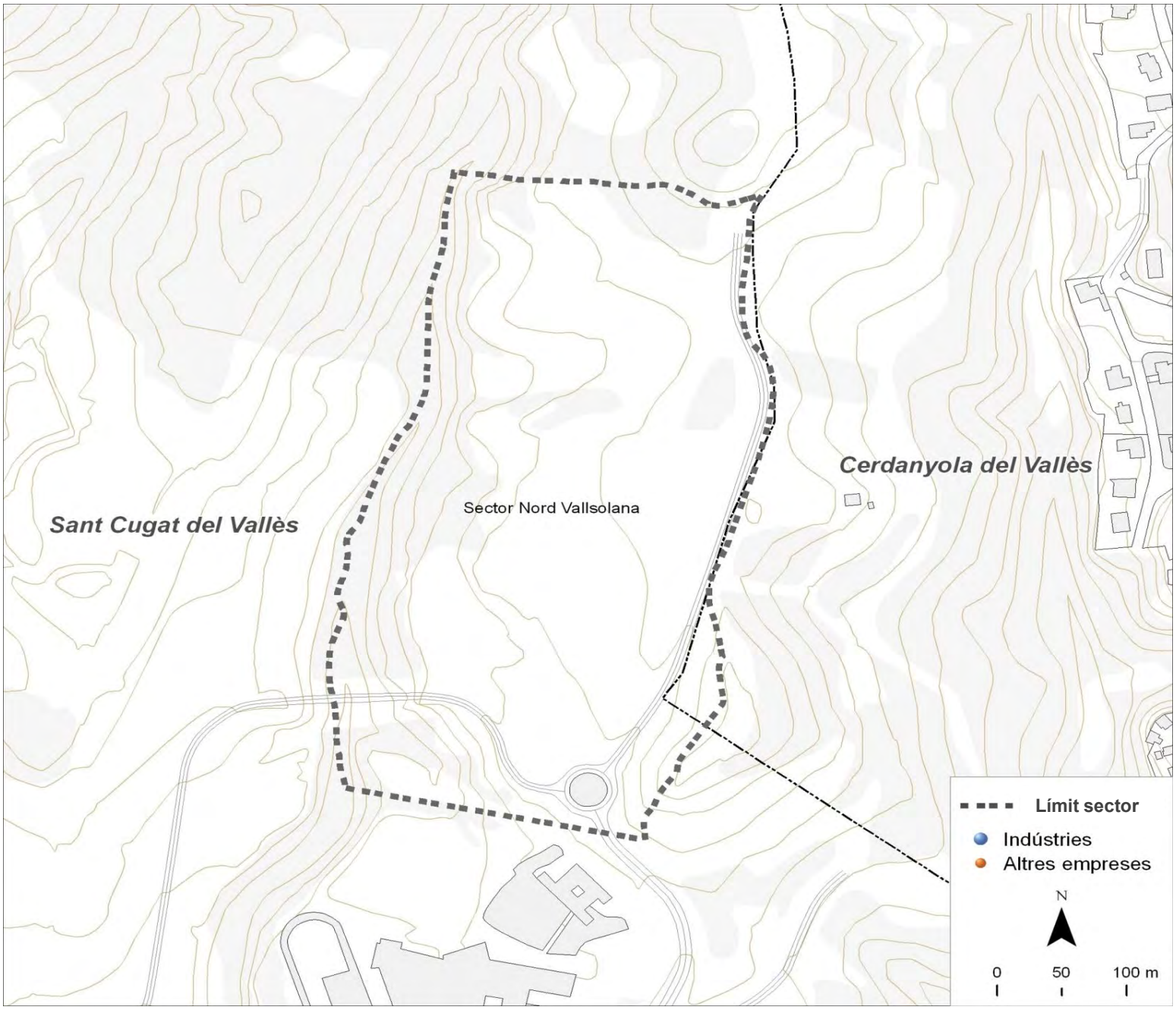

Dades bàsiques		
Superfície (hectàrees)	15,0	
Estat de la urbanització	sense urbanitzar	
Superfície total de sostre (m^2)	22.563	
Estat del sector	amb sòl pendent	
Activitat estimada		0%
Camerdata		
Nombre d'empreses	0	
Preus del sector		
Venda (preu mitjà €/m^2 construït)	0,0	
Lloguer (preu mitjà €/m^2 construït)	0,0	
Cadastre en sòl industrial		
edificis principals anteriors a 1976	0	0,0%
edificis principals de 1976 a 1995	0	0,0%
edificis principals posteriors a 1995	1	25,0%
edificis principals sense data	3	75,0%
parcel·les de menys de 800 m^2	0	0,0%
parcel·les de 800 a 2.500 m^2	1	25,0%
parcel·les de 2.500 a 10.000 m^2	0	0,0%
parcel·les de 10.000 m^2 i més	3	75,0%

Tipus d'activitat econòmica

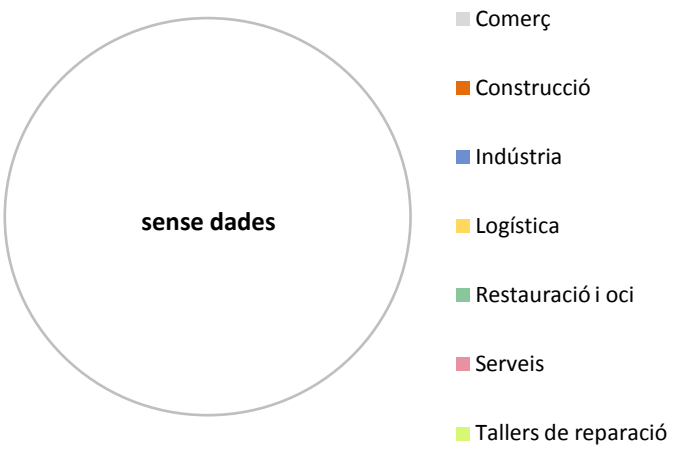

Font: Camerdata

Sant Cugat del Vallès
Sector Industrial 22a

Dades generals del sector

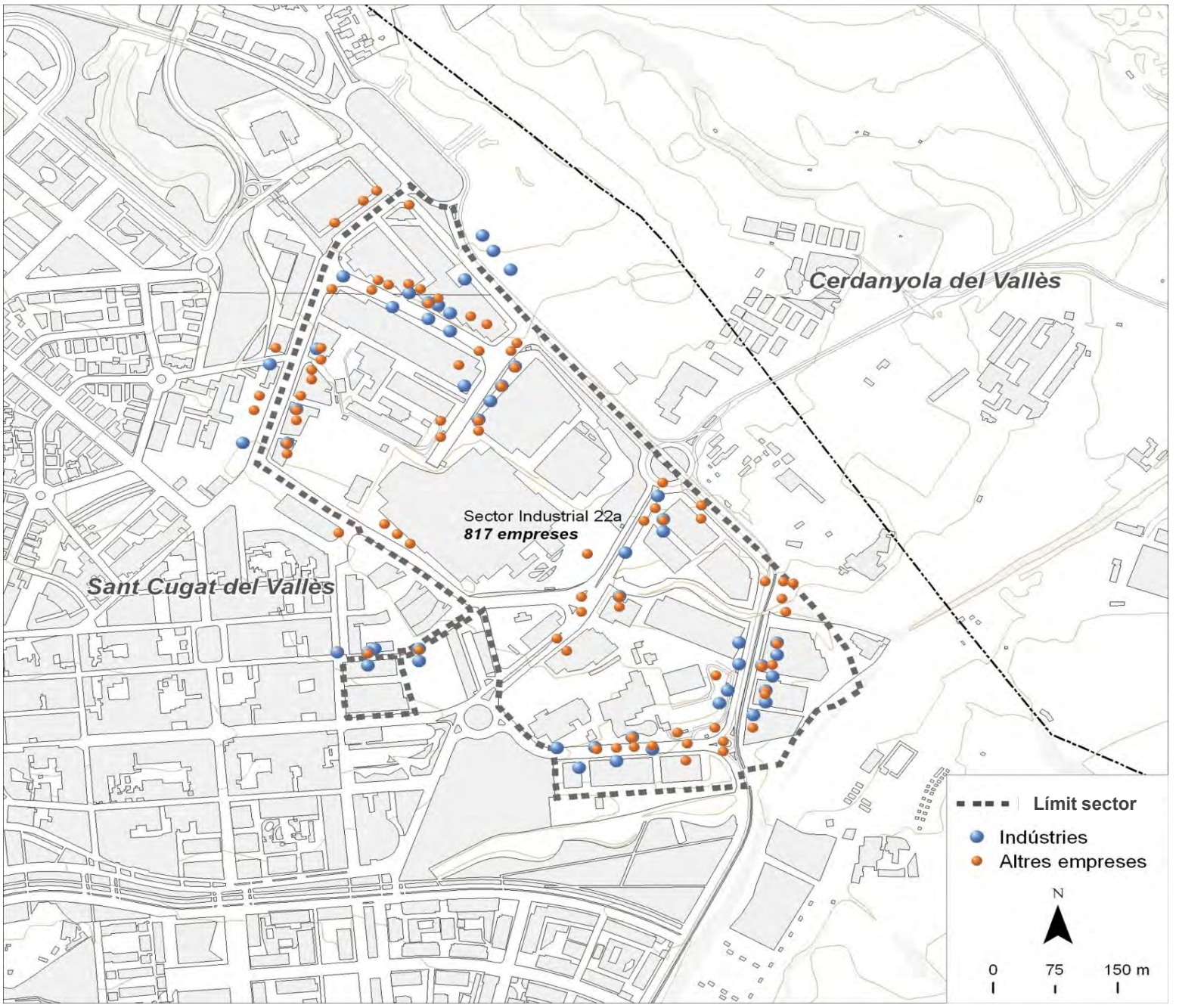

Dades bàsiques		
Superfície (hectàrees)	28,7	
Estat de la urbanització	excel.lent	
Superfície total de sostre (m^2)	0	
Estat del sector	amb sòl exhaurit	
Activitat estimada		90%
Camerdata		
Nombre d'empreses	817	
Preus del sector		
Venda (preu mitjà €/m^2 construït)	1.164,9	
Lloguer (preu mitjà €/m^2 construït)	7,0	
Cadastre en sòl industrial		
edificis principals anteriors a 1976	8	20,5%
edificis principals de 1976 a 1995	11	28,2%
edificis principals posteriors a 1995	10	25,6%
edificis principals sense data	10	25,6%
parcel·les de menys de 800 m^2	2	5,1%
parcel·les de 800 a 2.500 m^2	13	33,3%
parcel·les de 2.500 a 10.000 m^2	18	46,2%
parcel·les de 10.000 m^2 i més	6	15,4%

Tipus d'activitat econòmica

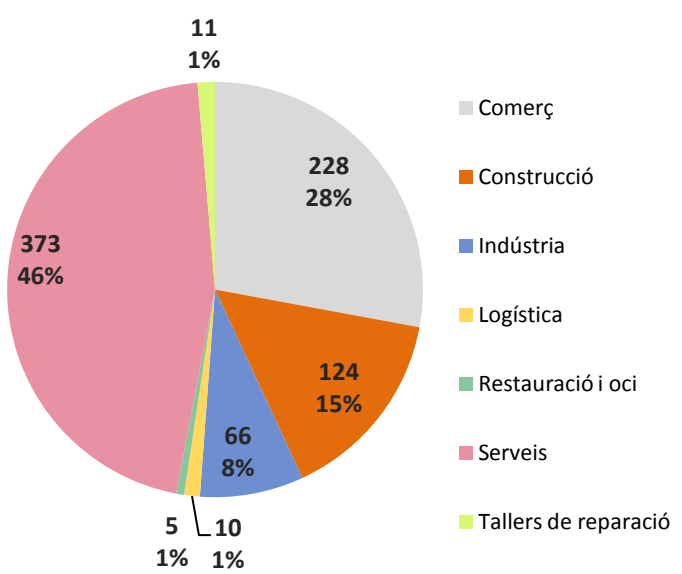

Font: Camerdata

Sant Cugat del Vallès
Carretera de Roquetes

Dades generals del sector

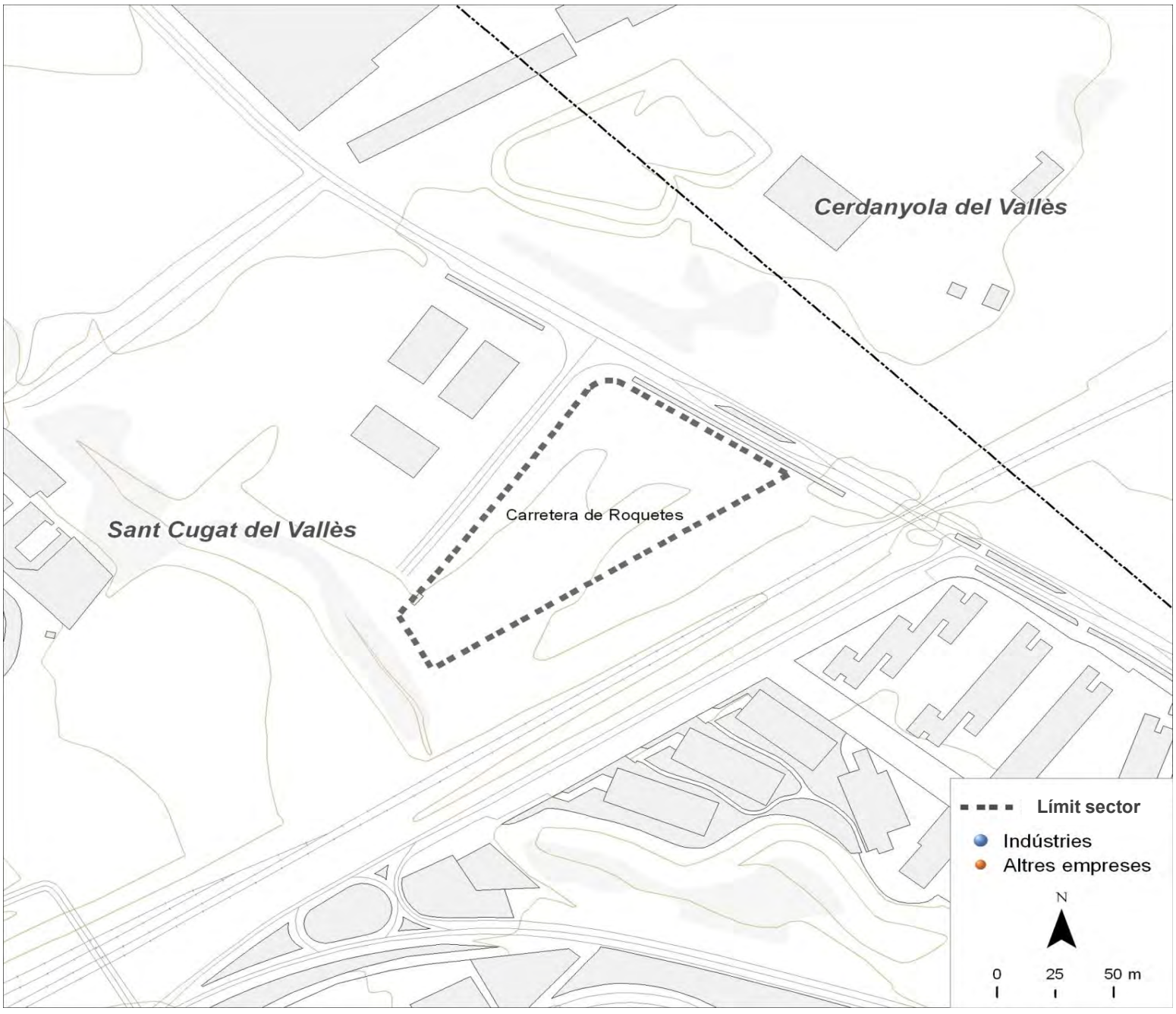

Dades bàsiques		
Superfície (hectàrees)	0,9	
Estat de la urbanització	excel.lent	
Superfície total de sostre (m^2)	6.196	
Estat del sector	amb sòl exhaurit	
Activitat estimada		80%
Camerdata		
Nombre d'empreses	0	
Preus del sector		
Venda (preu mitjà €/m^2 construït)	1.650,0	
Lloguer (preu mitjà €/m^2 construït)	0,0	
Cadastre en sòl industrial		
edificis principals anteriors a 1976	0	0,0%
edificis principals de 1976 a 1995	0	0,0%
edificis principals posteriors a 1995	0	0,0%
edificis principals sense data	2	100,0%
parcel·les de menys de 800 m^2	0	0,0%
parcel·les de 800 a 2.500 m^2	0	0,0%
parcel·les de 2.500 a 10.000 m^2	2	100,0%
parcel·les de 10.000 m^2 i més	0	0,0%

Tipus d'activitat econòmica

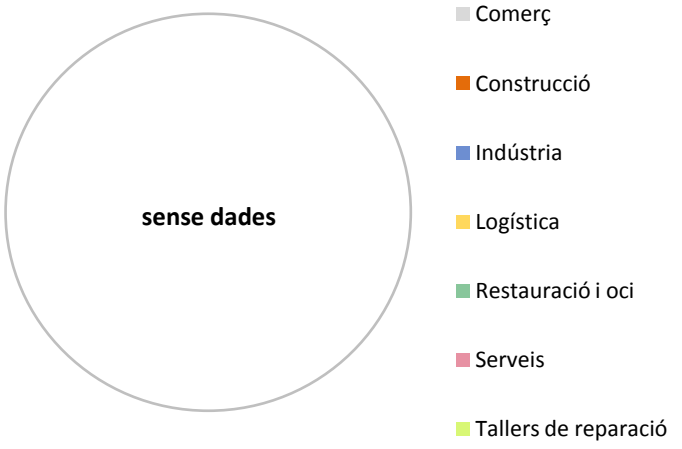

Font: Camerdata

Sant Cugat del Vallès
Sector Industrial 22a

Dades generals del sector

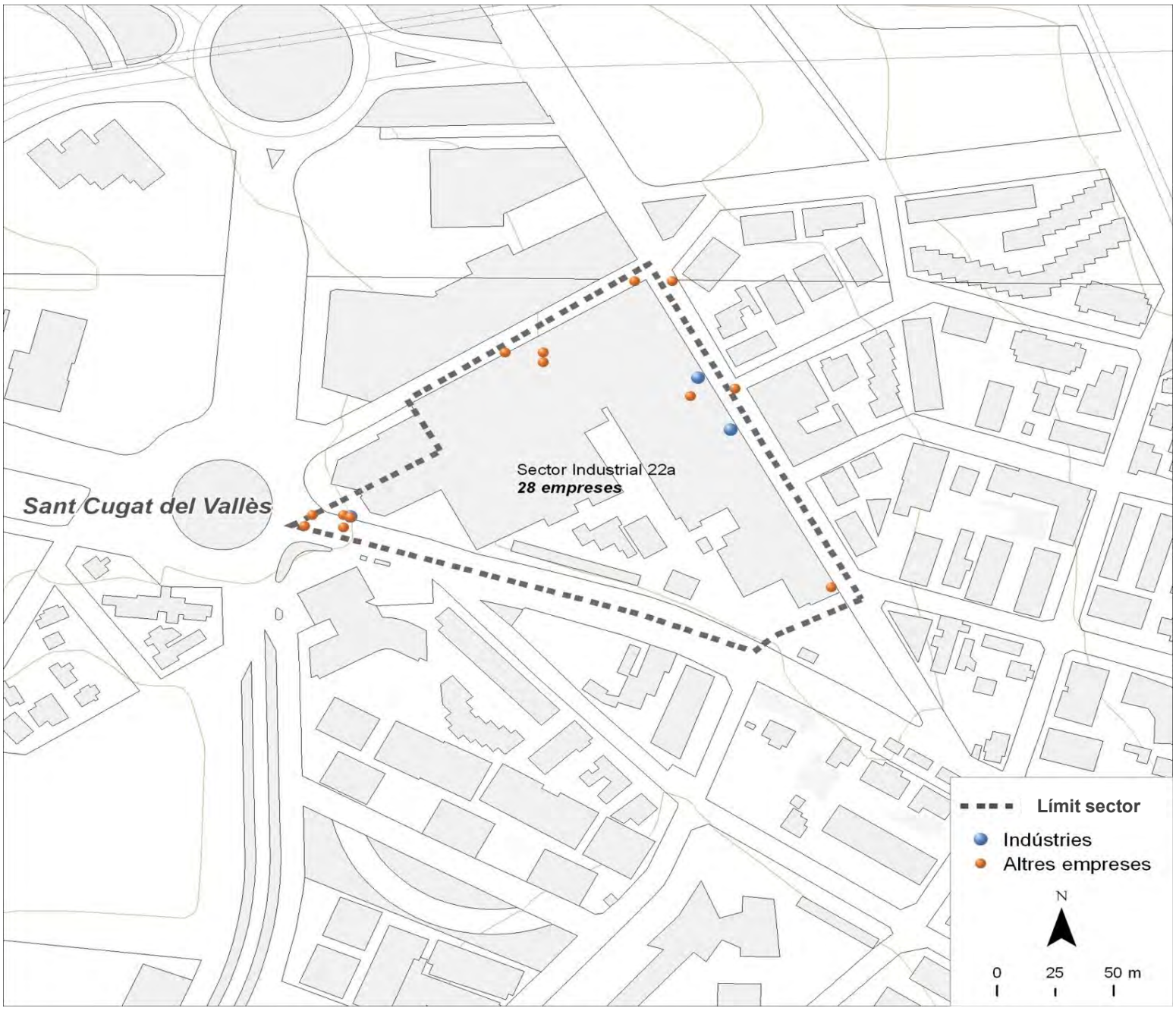

Dades bàsiques		
Superfície (hectàrees)	2,2	
Estat de la urbanització	amb deficiències	
Superfície total de sostre (m^2)	0	
Estat del sector	amb sòl exhaurit	
Activitat estimada		100%
Camerdata		
Nombre d'empreses	28	
Preus del sector		
Venda (preu mitjà €/m^2 construït)	0,0	
Lloguer (preu mitjà €/m^2 construït)	0,0	
Cadastre en sòl industrial		
edificis principals anteriors a 1976	3	37,5%
edificis principals de 1976 a 1995	4	50,0%
edificis principals posteriors a 1995	1	12,5%
edificis principals sense data	0	0,0%
parcel·les de menys de 800 m^2	6	75,0%
parcel·les de 800 a 2.500 m^2	1	12,5%
parcel·les de 2.500 a 10.000 m^2	0	0,0%
parcel·les de 10.000 m^2 i més	1	12,5%

Tipus d'activitat econòmica

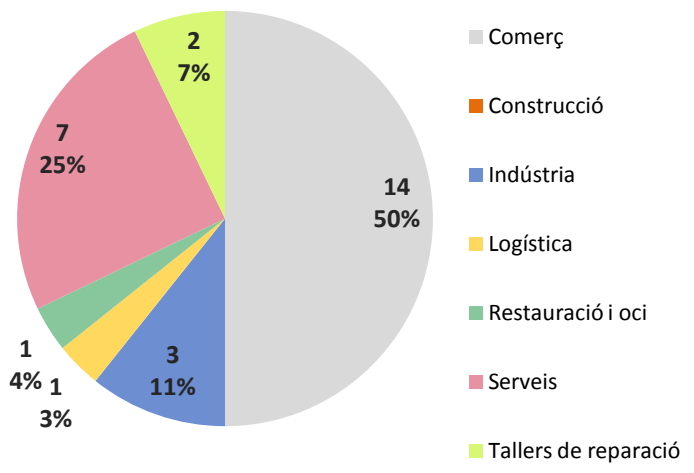

Font: Camerdata

Sant Feliu de Llobregat

Dades generals dels sectors

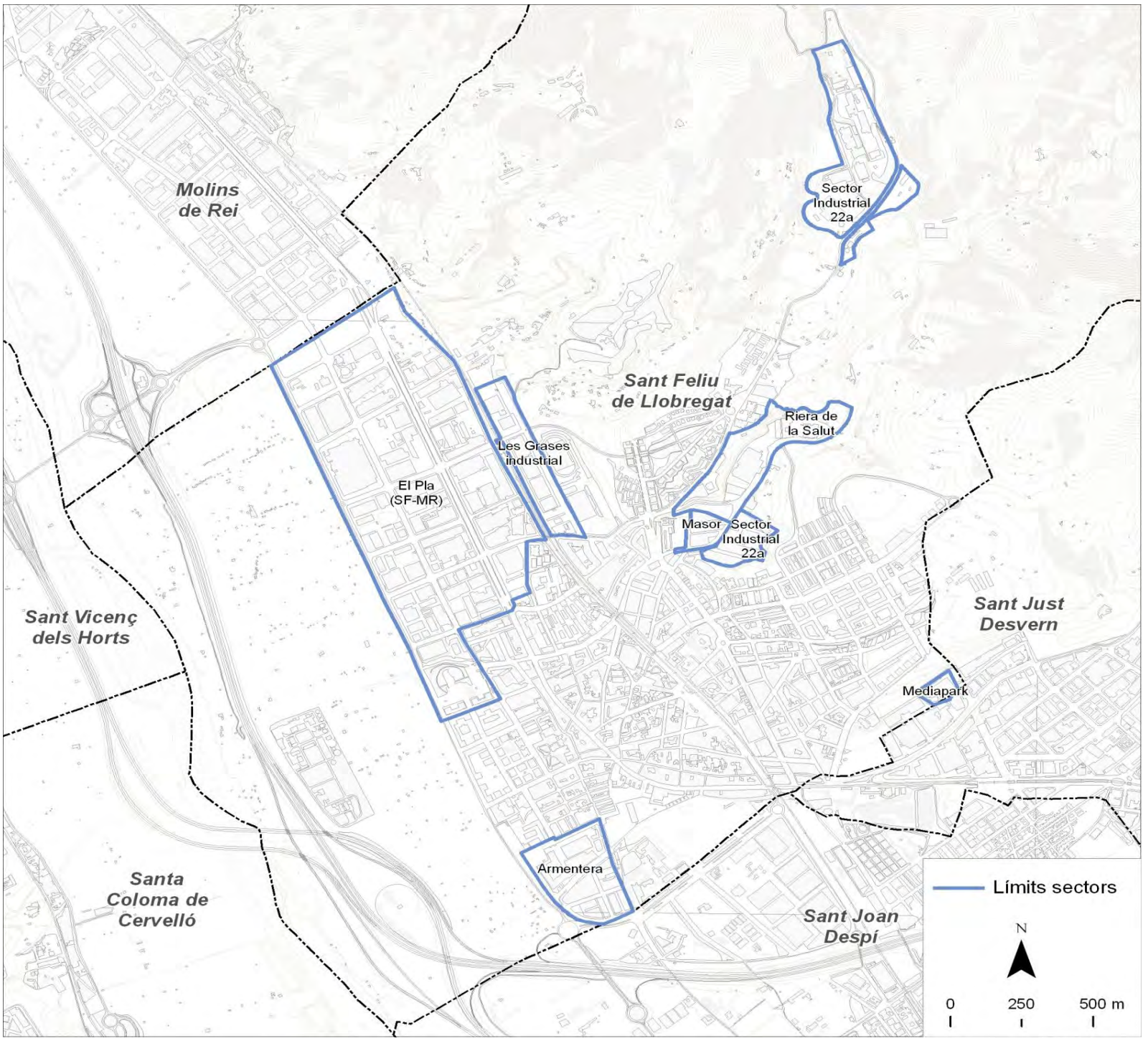

Dades bàsiques		
Superfície sól industrial (hectàrees)	126,5	
Superfície total de sostre (m^2)	185.257	
Camerdata		
Nombre d'empreses	371	
Preus dels sectors		
Venda (preu mitjà €/m^2 construït)	423	
Lloguer (preu mitjà €/m^2 construït)	1,2	
Cadastre en sòl industrial		
edificis principals anteriors a 1976	78	29,3%
edificis principals de 1976 a 1995	109	41,0%
edificis principals posteriors a 1995	50	18,8%
edificis principals sense data	29	10,9%
parcel·les de menys de 800 m^2	140	52,6%
parcel·les de 800 a 2.500 m^2	49	18,4%
parcel·les de 2.500 a 10.000 m^2	61	22,9%
parcel·les de 10.000 m^2 i més	16	6,0%

Tipus d'activitat econòmica

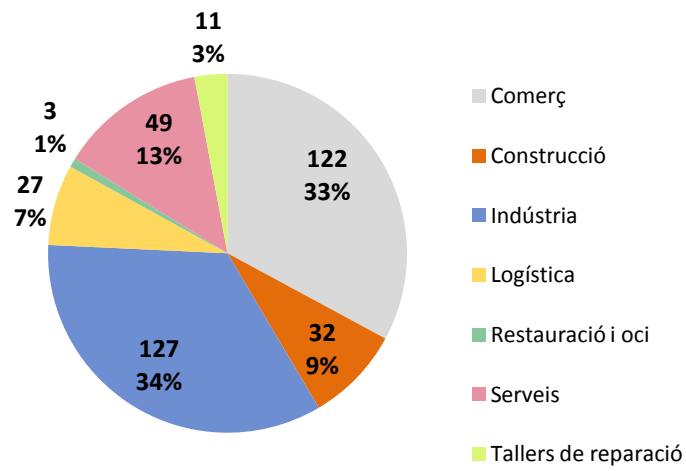

Font: Camerdata

Sant Feliu de Llobregat
Les Grases industrial

Dades generals del sector

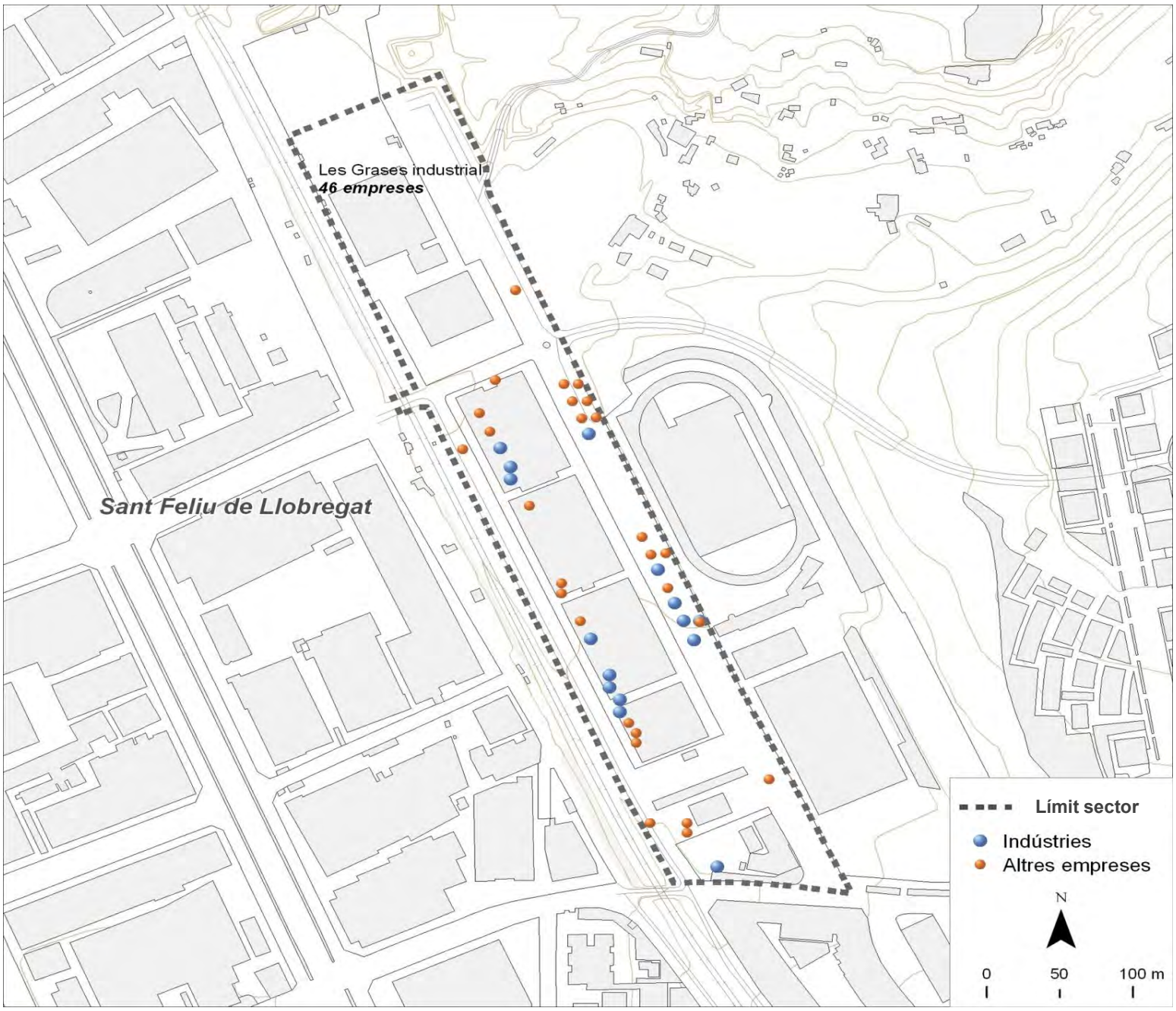

Dades bàsiques		
Superfície (hectàrees)	7,1	
Estat de la urbanització	adequat	
Superfície total de sostre (m^2)	37.271	
Estat del sector	amb sòl exhaurit	
Activitat estimada		60%
Camerdata		
Nombre d'empreses	46	
Preus del sector		
Venda (preu mitjà €/m^2 construït)	947,4	
Lloguer (preu mitjà €/m^2 construït)	0,0	
Cadastre en sòl industrial		
edificis principals anteriors a 1976	1	2,3%
edificis principals de 1976 a 1995	30	68,2%
edificis principals posteriors a 1995	13	29,5%
edificis principals sense data	0	0,0%
parcel·les de menys de 800 m^2	41	93,2%
parcel·les de 800 a 2.500 m^2	1	2,3%
parcel·les de 2.500 a 10.000 m^2	2	4,5%
parcel·les de 10.000 m^2 i més	0	0,0%

Tipus d'activitat econòmica

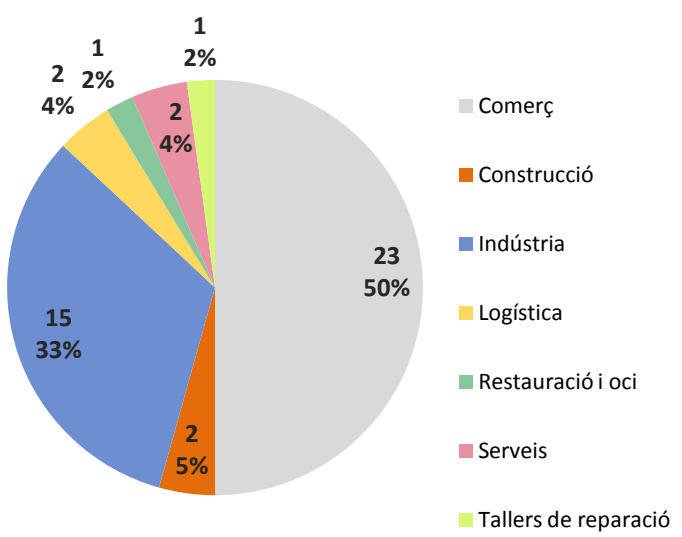

Font: Camerdata

Sant Feliu de Llobregat
Riera de la Salut

Dades generals del sector

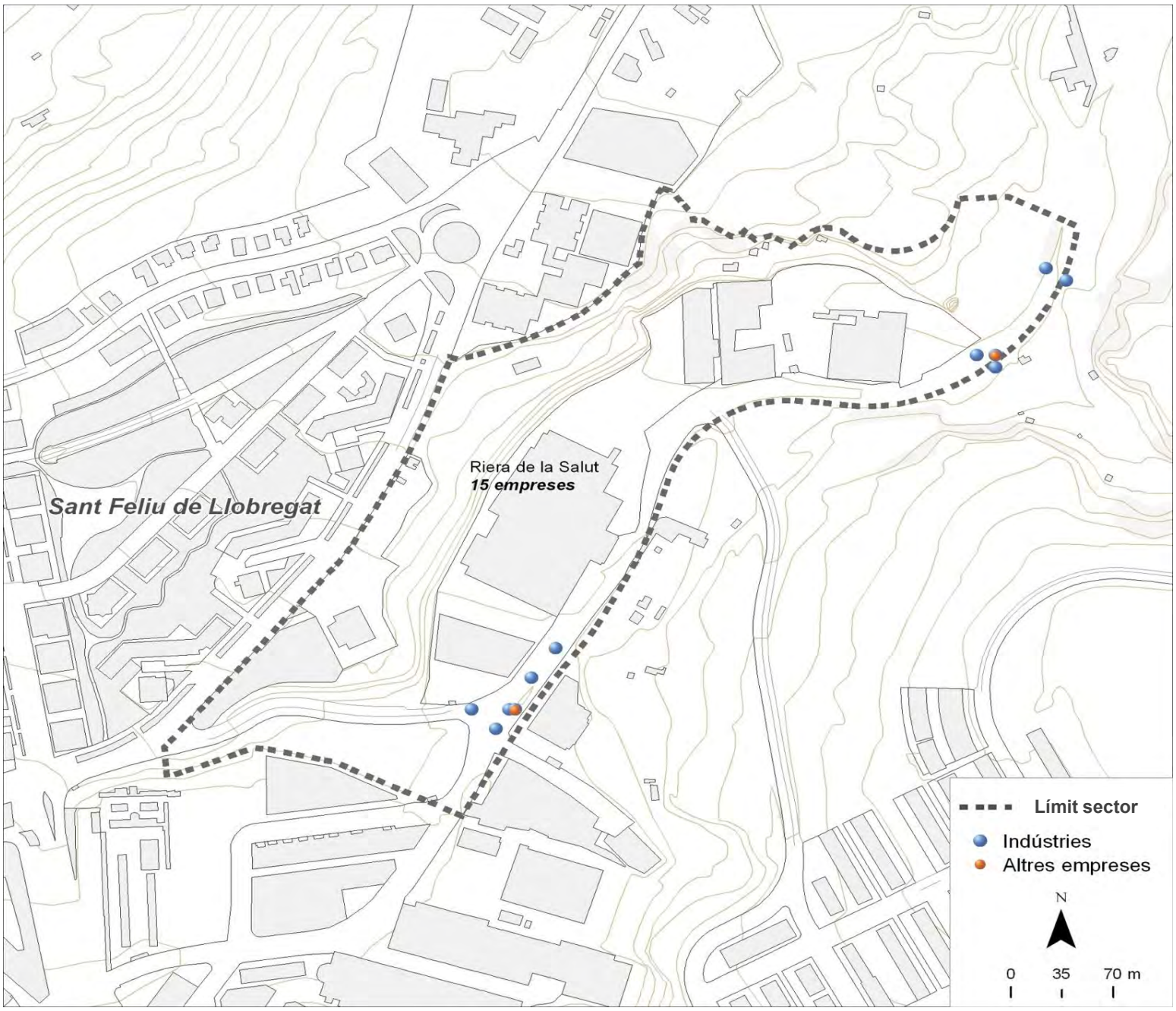

Dades bàsiques		
Superfície (hectàrees)	10,3	
Estat de la urbanització	molt deficient	
Superfície total de sostre (m^2)	45.505	
Estat del sector	amb sòl pendent	
Activitat estimada		20%
Camerdata		
Nombre d'empreses	15	
Preus del sector		
Venda (preu mitjà €/m^2 construït)	450,6	
Lloguer (preu mitjà €/m^2 construït)	3,1	
Cadastre en sòl industrial		
edificis principals anteriors a 1976	5	33,3%
edificis principals de 1976 a 1995	1	6,7%
edificis principals posteriors a 1995	0	0,0%
edificis principals sense data	9	60,0%
parcel·les de menys de 800 m^2	0	0,0%
parcel·les de 800 a 2.500 m^2	7	46,7%
parcel·les de 2.500 a 10.000 m^2	7	46,7%
parcel·les de 10.000 m^2 i més	1	6,7%

Tipus d'activitat econòmica

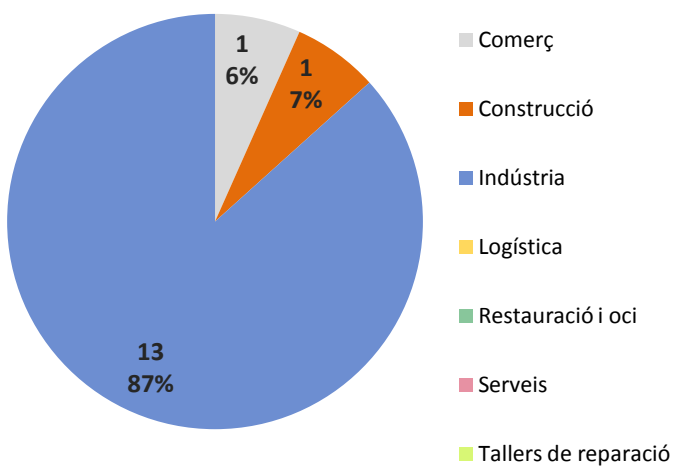

Font: Camerdata

Sant Feliu de Llobregat
Mediapark

Dades generals del sector

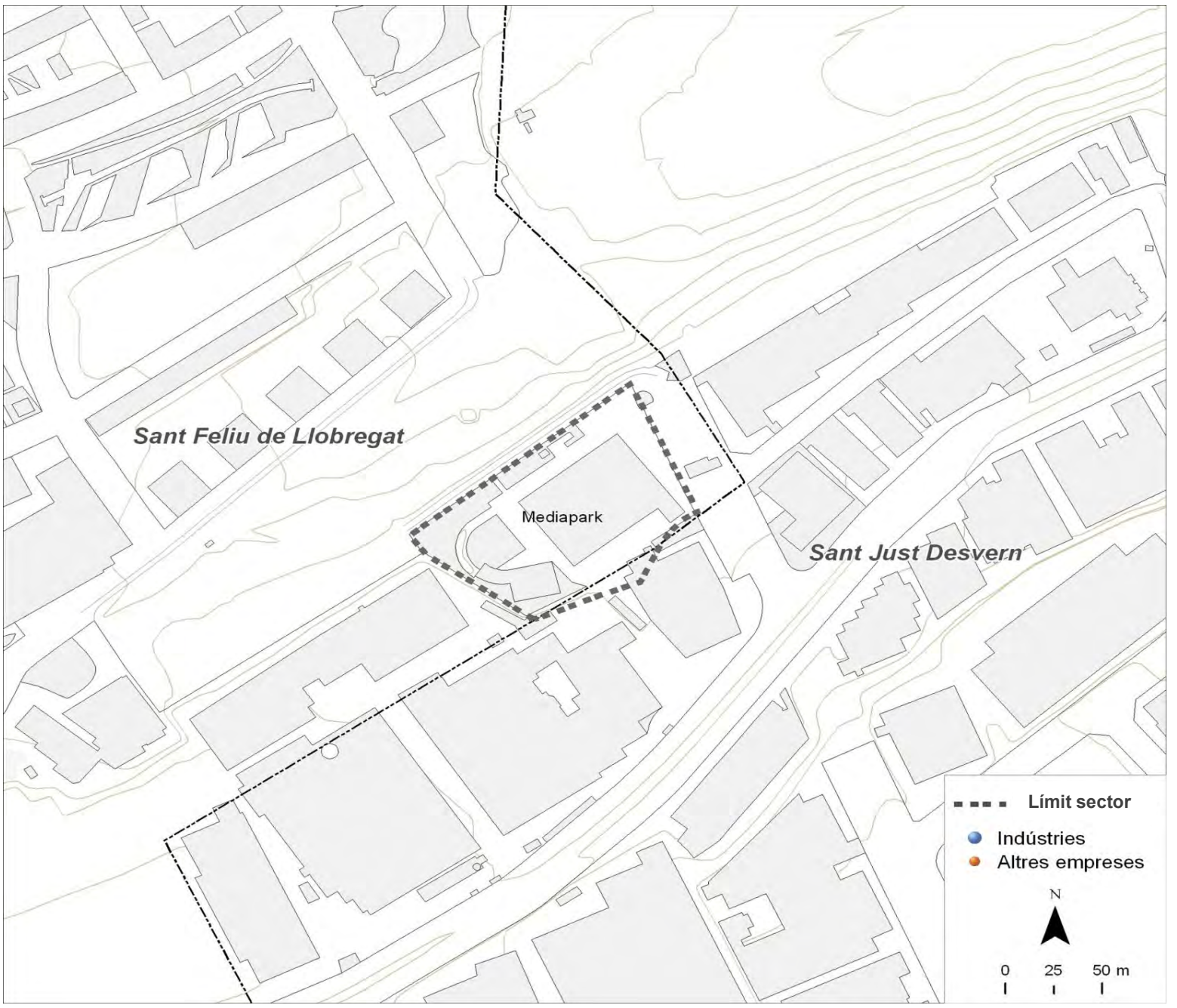

Dades bàsiques		
Superfície (hectàrees)	1,0	
Estat de la urbanització	bon estat	
Superfície total de sostre (m^2)	8.761	
Estat del sector	amb sòl exhaurit	
Activitat estimada		100%
Camerdata		
Nombre d'empreses	0	
Preus del sector		
Venda (preu mitjà €/m^2 construït)	0,0	
Lloguer (preu mitjà €/m^2 construït)	0,0	
Cadastre en sòl industrial		
edificis principals anteriors a 1976	0	0,0%
edificis principals de 1976 a 1995	1	50,0%
edificis principals posteriors a 1995	0	0,0%
edificis principals sense data	1	50,0%
parcel·les de menys de 800 m^2	0	0,0%
parcel·les de 800 a 2.500 m^2	1	50,0%
parcel·les de 2.500 a 10.000 m^2	1	50,0%
parcel·les de 10.000 m^2 i més	0	0,0%

Tipus d'activitat econòmica

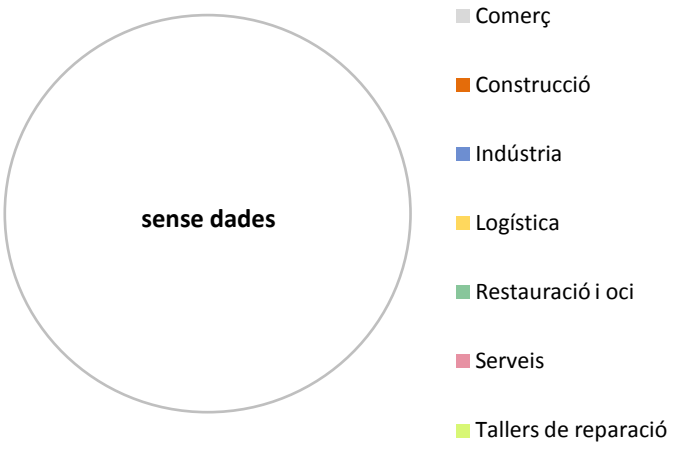

Font: Camerdata

Sant Feliu de Llobregat
Masor

Dades generals del sector

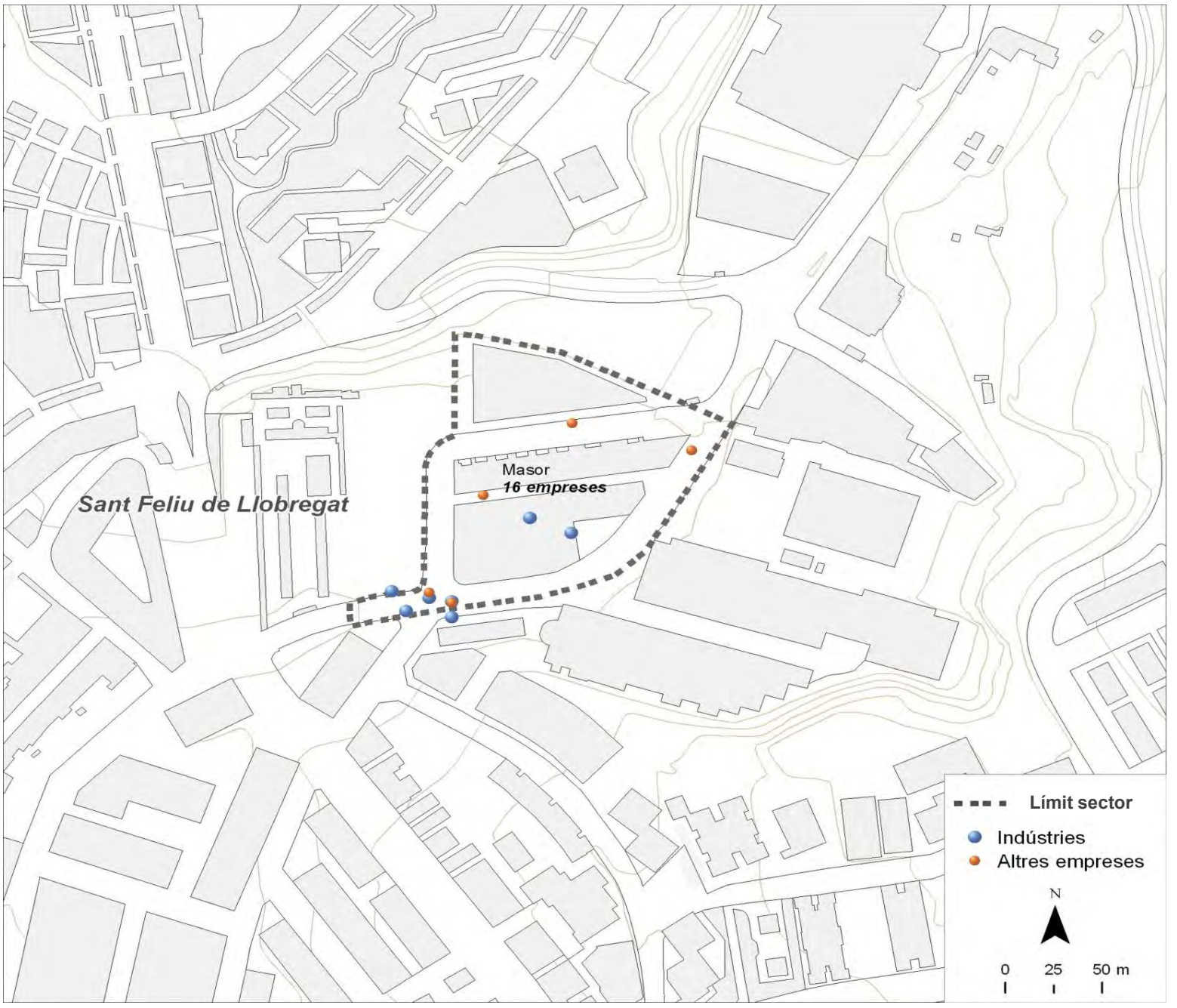

Dades bàsiques		
Superfície (hectàrees)	1,6	
Estat de la urbanització	amb deficiències	
Superfície total de sostre (m^2)	15.514	
Estat del sector	amb sòl exhaurit	
Activitat estimada		50%
Camerdata		
Nombre d'empreses	16	
Preus del sector		
Venda (preu mitjà €/m^2 construït)	0,0	
Lloguer (preu mitjà €/m^2 construït)	0,0	
Cadastre en sòl industrial		
edificis principals anteriors a 1976	32	91,4%
edificis principals de 1976 a 1995	1	2,9%
edificis principals posteriors a 1995	2	5,7%
edificis principals sense data	0	0,0%
parcel·les de menys de 800 m^2	32	91,4%
parcel·les de 800 a 2.500 m^2	2	5,7%
parcel·les de 2.500 a 10.000 m^2	1	2,9%
parcel·les de 10.000 m^2 i més	0	0,0%

Tipus d'activitat econòmica

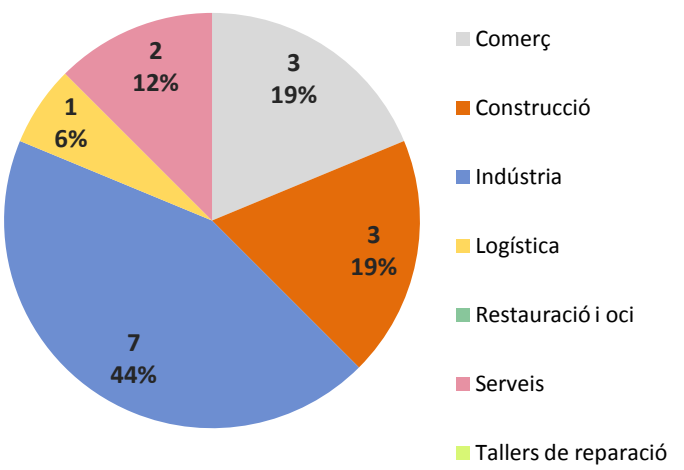

Font: Camerdata

Sant Feliu de Llobregat
El Pla (SF-MR)

Dades generals del sector

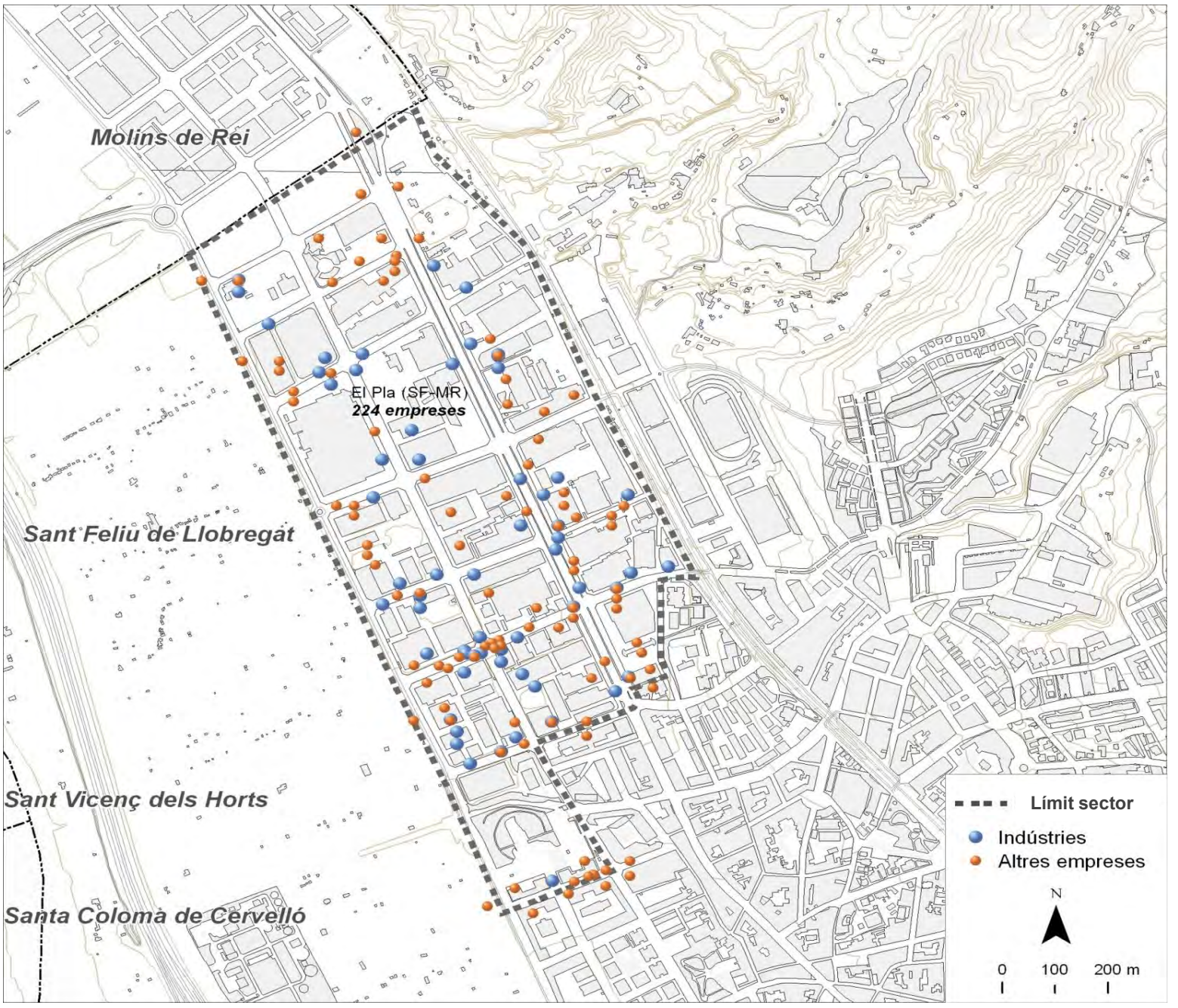

Dades bàsiques		
Superfície (hectàrees)	78,4	
Estat de la urbanització	bon estat	
Superfície total de sostre (m^2)	0	
Estat del sector	amb sòl exhaurit	
Activitat estimada		80%
Camerdata		
Nombre d'empreses	224	
Preus del sector		
Venda (preu mitjà €/m^2 construït)	643,1	
Lloguer (preu mitjà €/m^2 construït)	3,7	
Cadastre en sòl industrial		
edificis principals anteriors a 1976	26	25,7%
edificis principals de 1976 a 1995	44	43,6%
edificis principals posteriors a 1995	22	21,8%
edificis principals sense data	9	8,9%
parcel·les de menys de 800 m^2	23	22,8%
parcel·les de 800 a 2.500 m^2	20	19,8%
parcel·les de 2.500 a 10.000 m^2	46	45,5%
parcel·les de 10.000 m^2 i més	12	11,9%

Tipus d'activitat econòmica

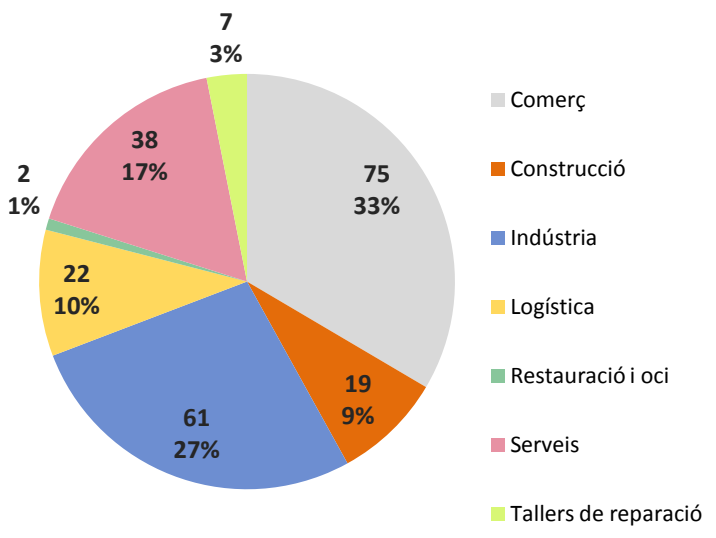

Font: Camerdata

Sant Feliu de Llobregat
Armentera

Dades generals del sector

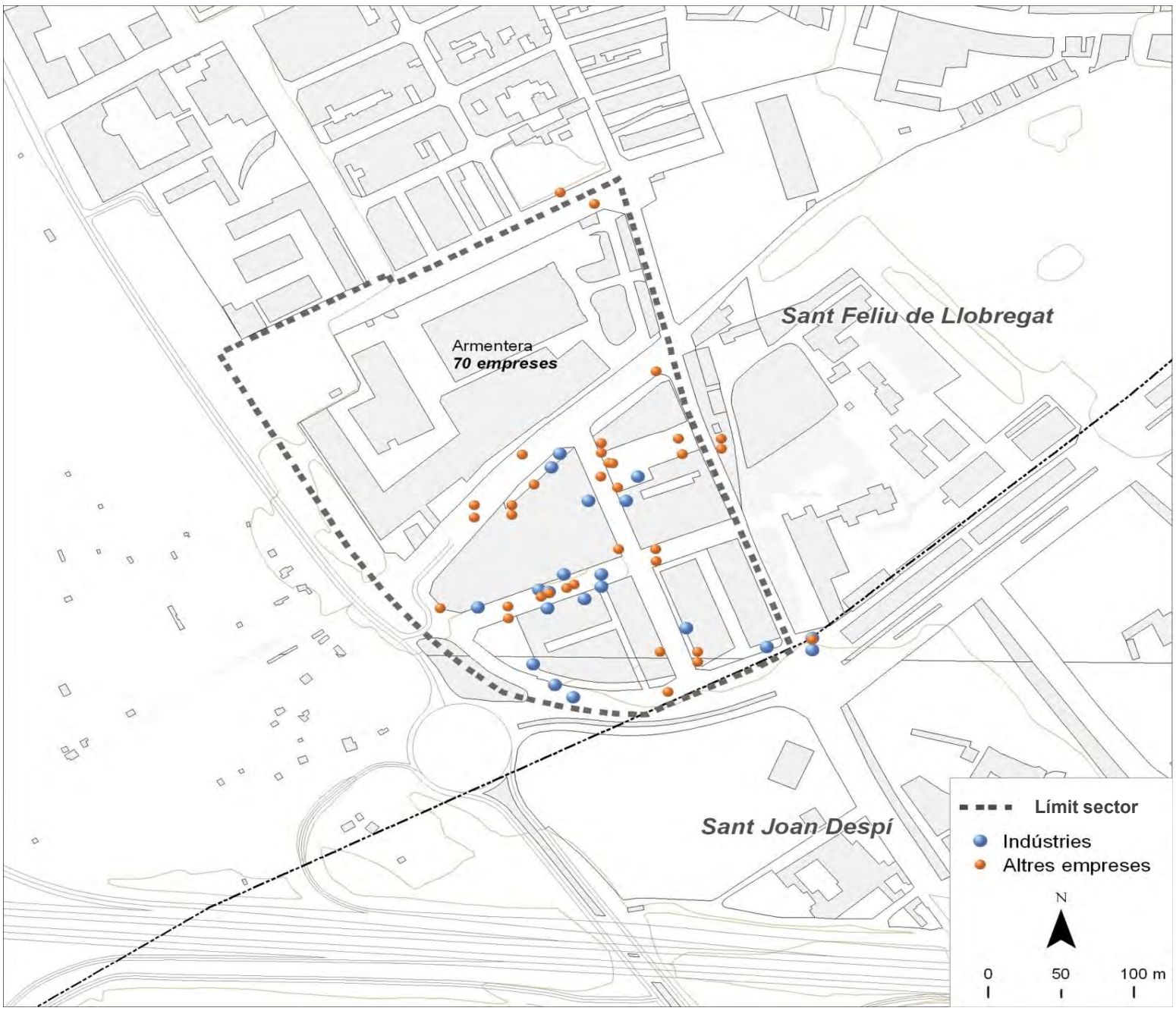

Dades bàsiques		
Superfície (hectàrees)	9,2	
Estat de la urbanització	bon estat	
Superfície total de sostre (m^2)	72.135	
Estat del sector	amb sòl exhaurit	
Activitat estimada		60%
Camerdata		
Nombre d'empreses	70	
Preus del sector		
Venda (preu mitjà €/m^2 construït)	855,4	
Lloguer (preu mitjà €/m^2 construït)	2,9	
Cadastre en sòl industrial		
edificis principals anteriors a 1976	6	18,8%
edificis principals de 1976 a 1995	6	18,8%
edificis principals posteriors a 1995	13	40,6%
edificis principals sense data	7	21,9%
parcel·les de menys de 800 m^2	15	46,9%
parcel·les de 800 a 2.500 m^2	13	40,6%
parcel·les de 2.500 a 10.000 m^2	2	6,3%
parcel·les de 10.000 m^2 i més	2	6,3%

Tipus d'activitat econòmica

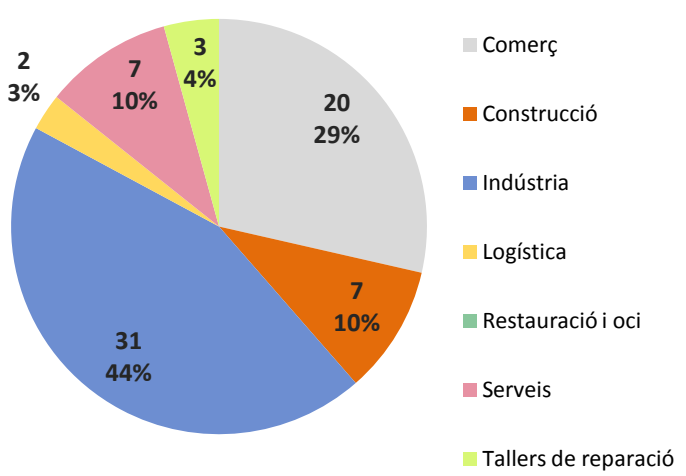

Font: Camerdata

Sant Feliu de Llobregat
Sector Industrial 22a

Dades generals del sector

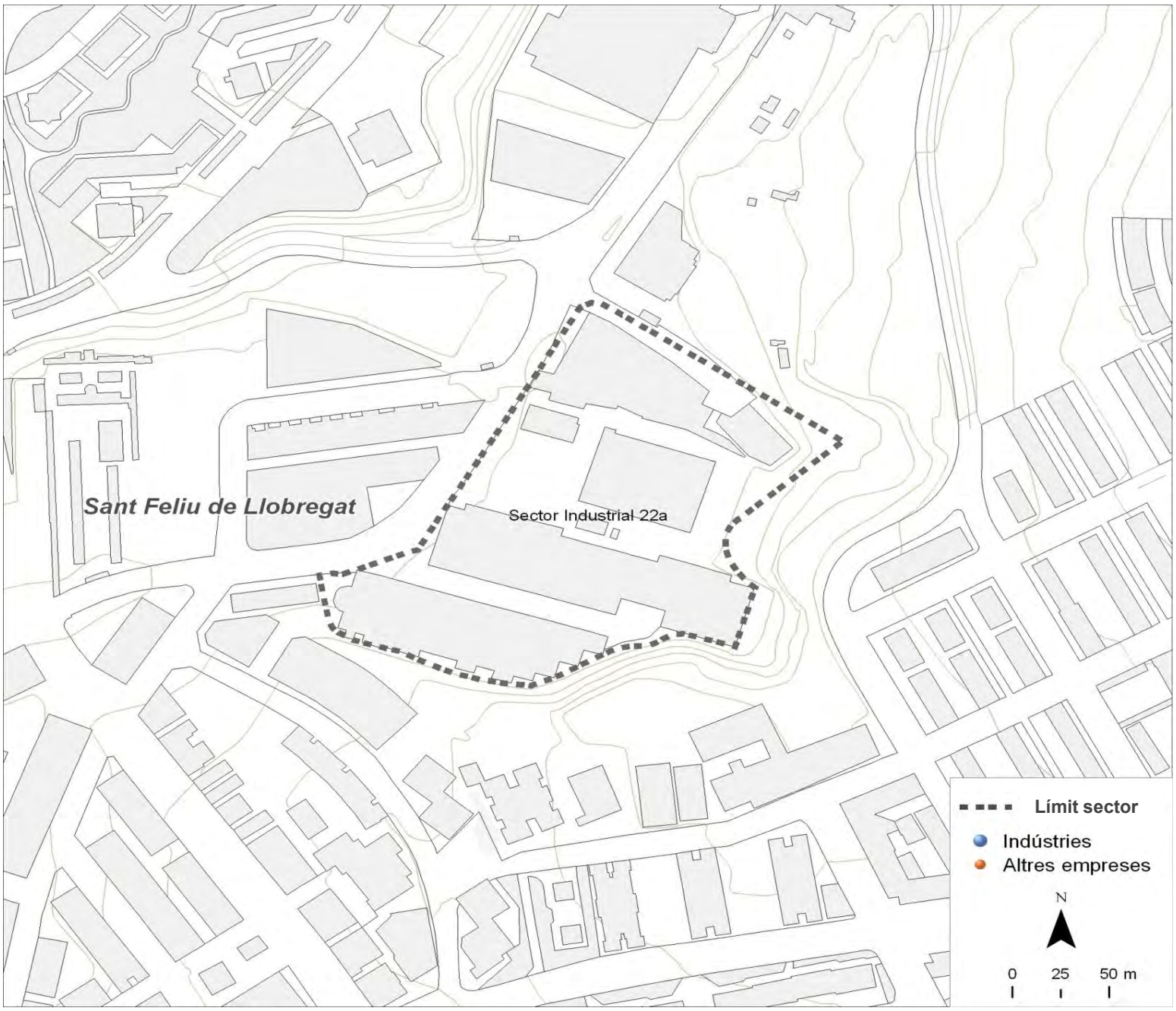

Dades bàsiques		
Superfície (hectàrees)	3,1	
Estat de la urbanització	adequat	
Superfície total de sostre (m^2)	6.071	
Estat del sector	amb sòl exhaurit	
Activitat estimada		70%
Camerdata		
Nombre d'empreses	0	
Preus del sector		
Venda (preu mitjà €/m^2 construït)	483,9	
Lloguer (preu mitjà €/m^2 construït)	0,0	
Cadastre en sòl industrial		
edificis principals anteriors a 1976	7	19,4%
edificis principals de 1976 a 1995	26	72,2%
edificis principals posteriors a 1995	0	0,0%
edificis principals sense data	3	8,3%
parcel·les de menys de 800 m^2	29	80,6%
parcel·les de 800 a 2.500 m^2	5	13,9%
parcel·les de 2.500 a 10.000 m^2	2	5,6%
parcel·les de 10.000 m^2 i més	0	0,0%

Tipus d'activitat econòmica

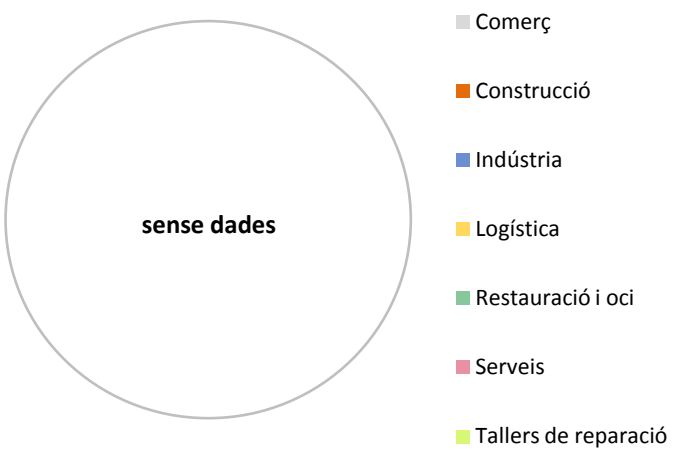

Font: Camerdata

Sant Feliu de Llobregat
Sector Industrial 22a

Dades generals del sector

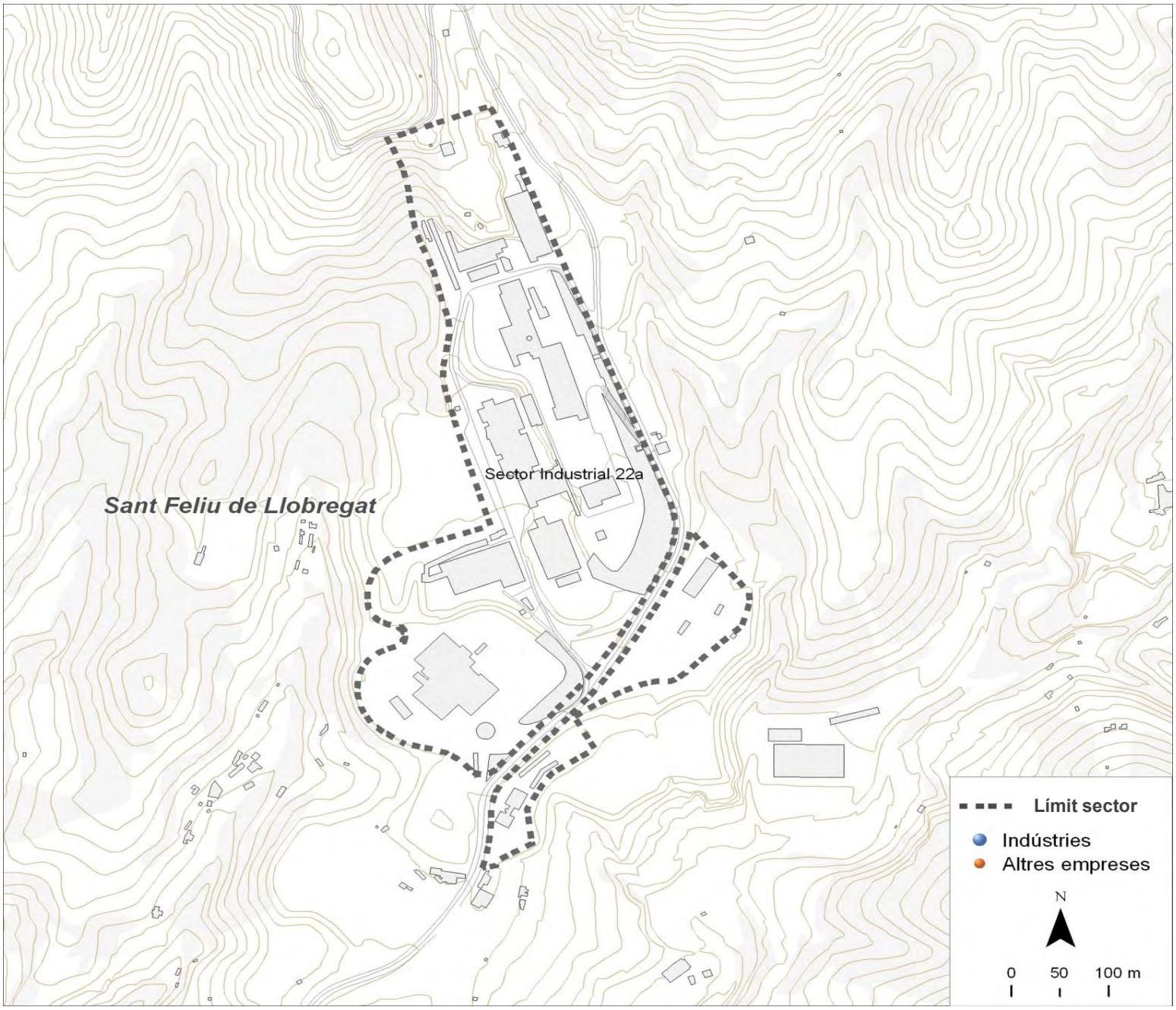

Dades bàsiques		
Superfície (hectàrees)	15,8	
Estat de la urbanització	molt deficient	
Superfície total de sostre (m^2)	0	
Estat del sector	amb sòl exhaurit	
Activitat estimada		0%
Camerdata		
Nombre d'empreses	0	
Preus del sector		
Venda (preu mitjà €/m^2 construït)	0,0	
Lloguer (preu mitjà €/m^2 construït)	0,0	
Cadastre en sòl industrial		
edificis principals anteriors a 1976	1	100,0%
edificis principals de 1976 a 1995	0	0,0%
edificis principals posteriors a 1995	0	0,0%
edificis principals sense data	0	0,0%
parcel·les de menys de 800 m^2	0	0,0%
parcel·les de 800 a 2.500 m^2	0	0,0%
parcel·les de 2.500 a 10.000 m^2	0	0,0%
parcel·les de 10.000 m^2 i més	1	100,0%

Tipus d'activitat econòmica

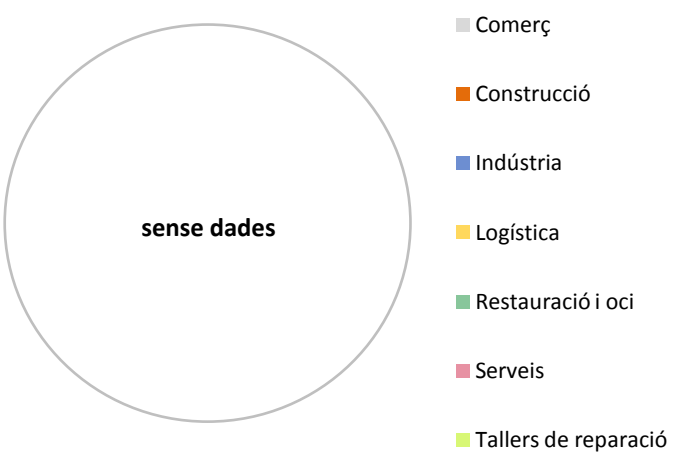

Font: Camerdata

Sant Joan Despí

Dades generals dels sectors

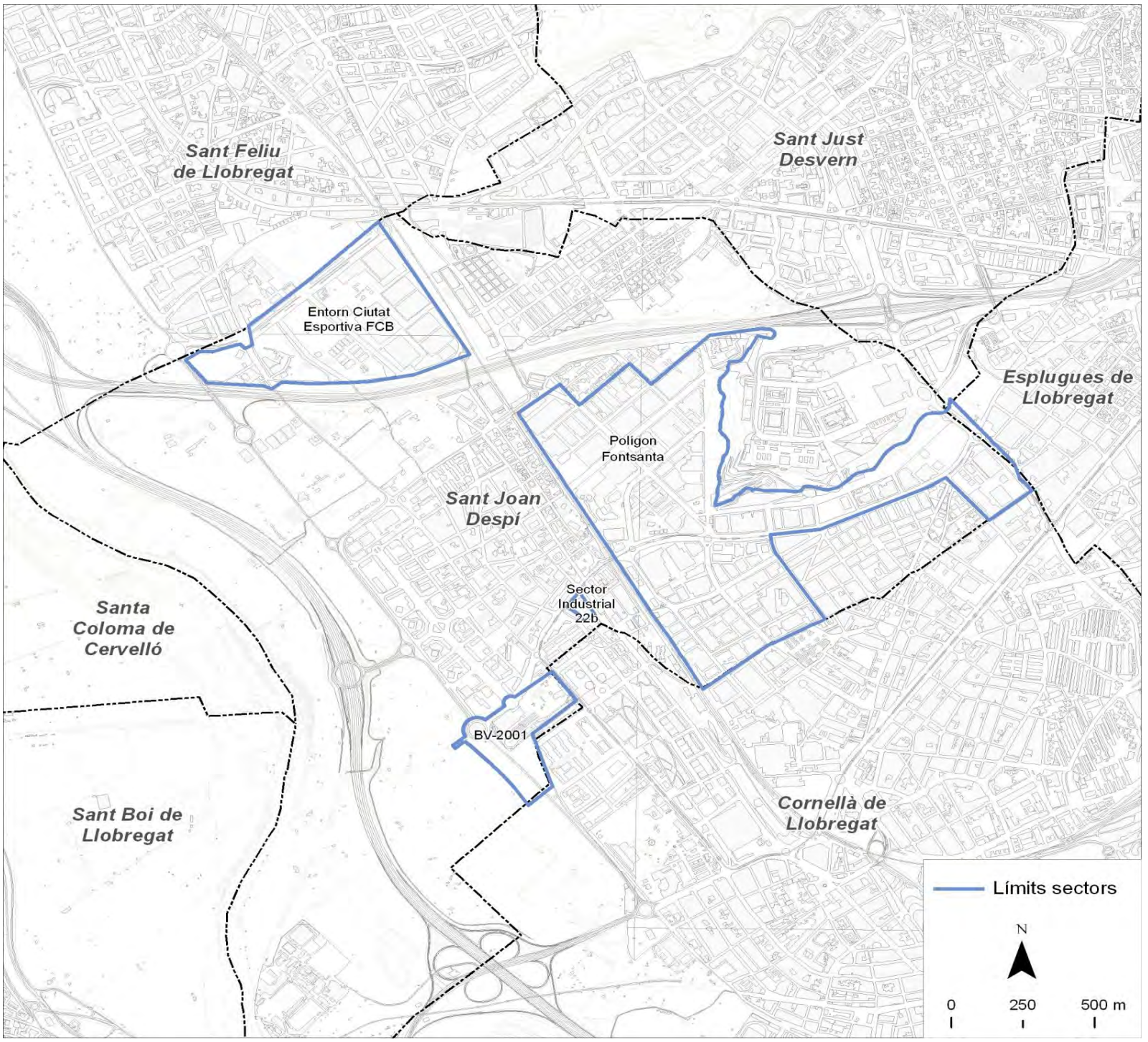

Dades bàsiques		
Superfície sól industrial (hectàrees)	123,2	
Superfície total de sostre (m^2)	399.186	
Camerdata		
Nombre d'empreses	369	
Preus dels sectors		
Venda (preu mitjà €/m^2 construït)	248	
Lloguer (preu mitjà €/m^2 construït)	2,2	
Cadastre en sòl industrial		
edificis principals anteriors a 1976	58	40,3%
edificis principals de 1976 a 1995	58	40,3%
edificis principals posteriors a 1995	16	11,1%
edificis principals sense data	12	8,3%
parcel·les de menys de 800 m^2	25	17,4%
parcel·les de 800 a 2.500 m^2	53	36,8%
parcel·les de 2.500 a 10.000 m^2	55	38,2%
parcel·les de 10.000 m^2 i més	11	7,6%

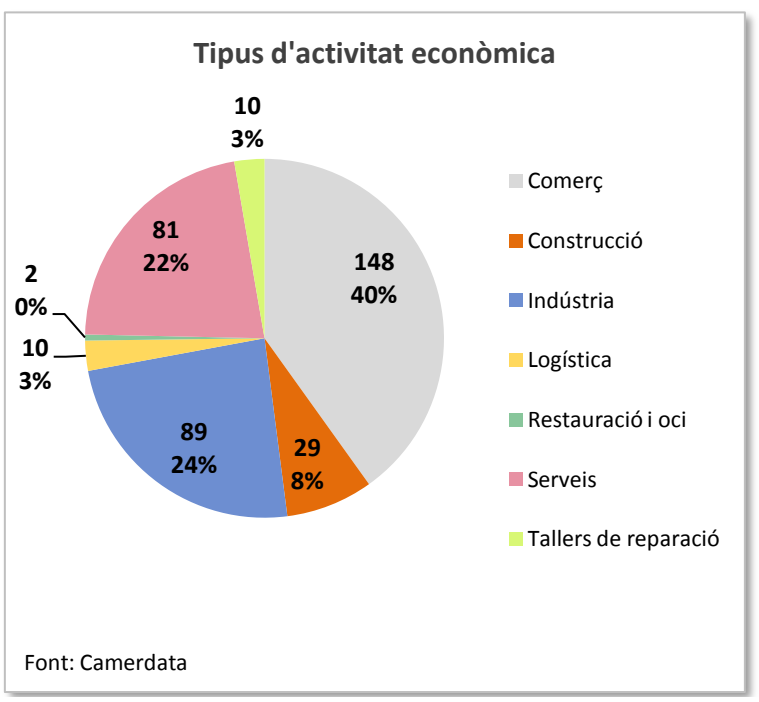

Sant Joan Despí
Polígon Fontsanta

Dades generals del sector

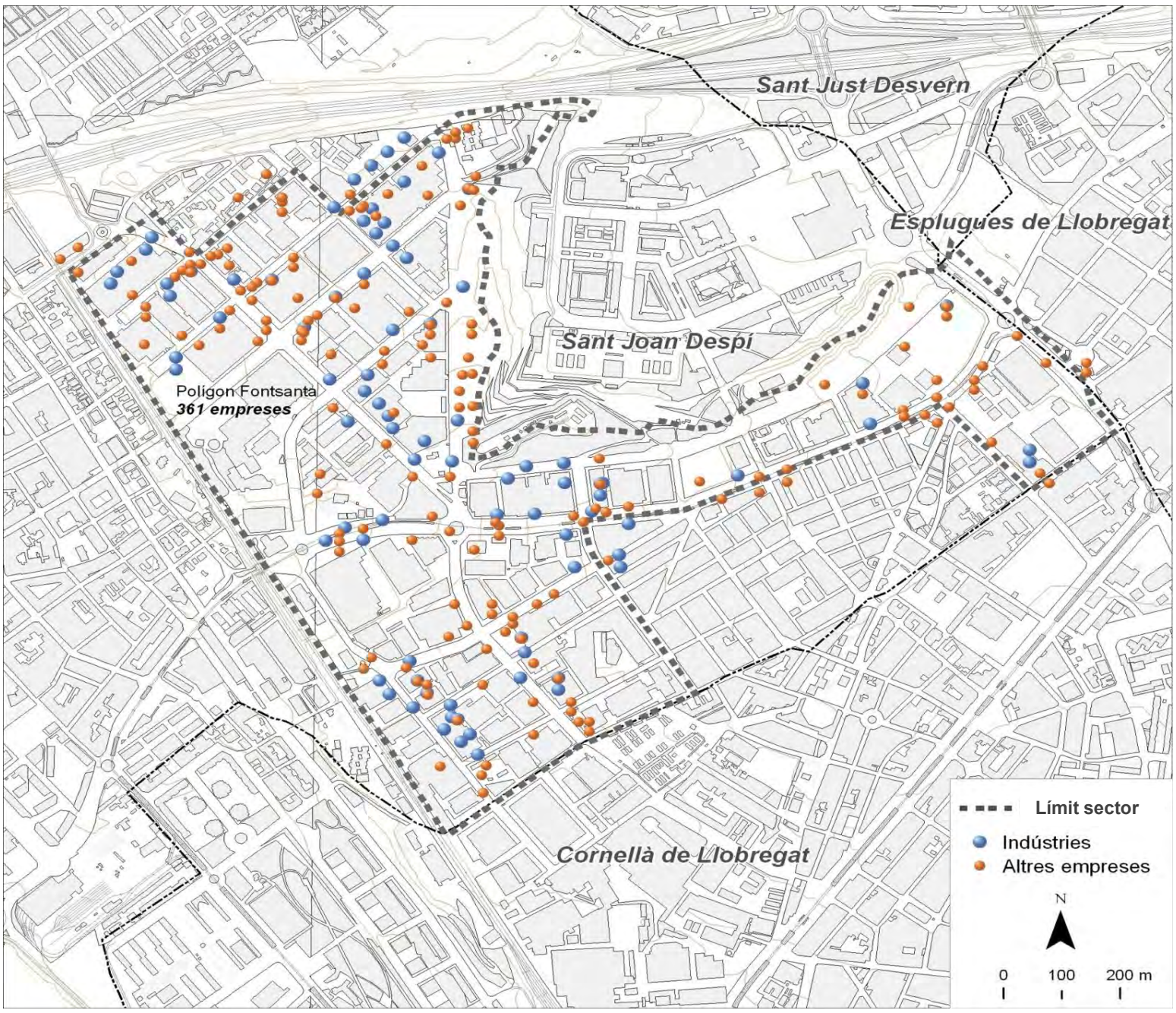

Dades bàsiques		
Superfície (hectàrees)	82,2	
Estat de la urbanització	adequat	
Superfície total de sostre (m^2)	324.316	
Estat del sector	amb sòl exhaurit	
Activitat estimada		90%
Camerdata		
Nombre d'empreses	361	
Preus del sector		
Venda (preu mitjà €/m^2 construït)	990,9	
Lloguer (preu mitjà €/m^2 construït)	3,7	
Cadastre en sòl industrial		
edificis principals anteriors a 1976	55	41,7%
edificis principals de 1976 a 1995	57	43,2%
edificis principals posteriors a 1995	15	11,4%
edificis principals sense data	5	3,8%
parcel·les de menys de 800 m^2	25	18,9%
parcel·les de 800 a 2.500 m^2	49	37,1%
parcel·les de 2.500 a 10.000 m^2	49	37,1%
parcel·les de 10.000 m^2 i més	9	6,8%

Tipus d'activitat econòmica

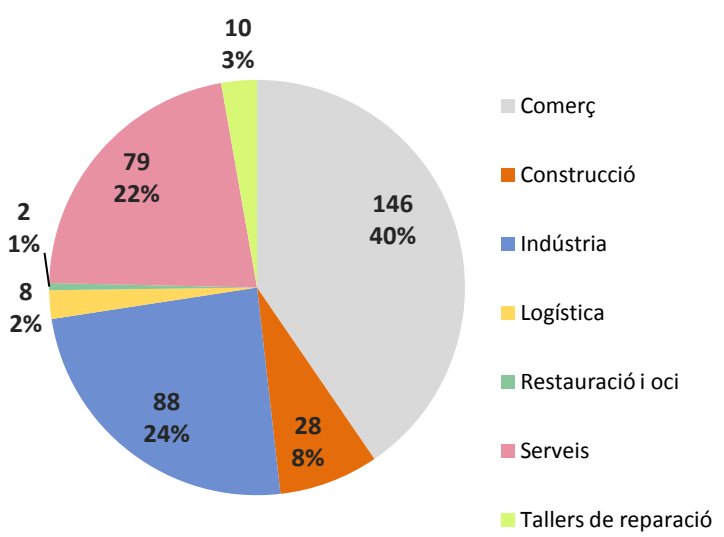

Font: Camerdata

Sant Joan Despí
BV-2001

Dades generals del sector

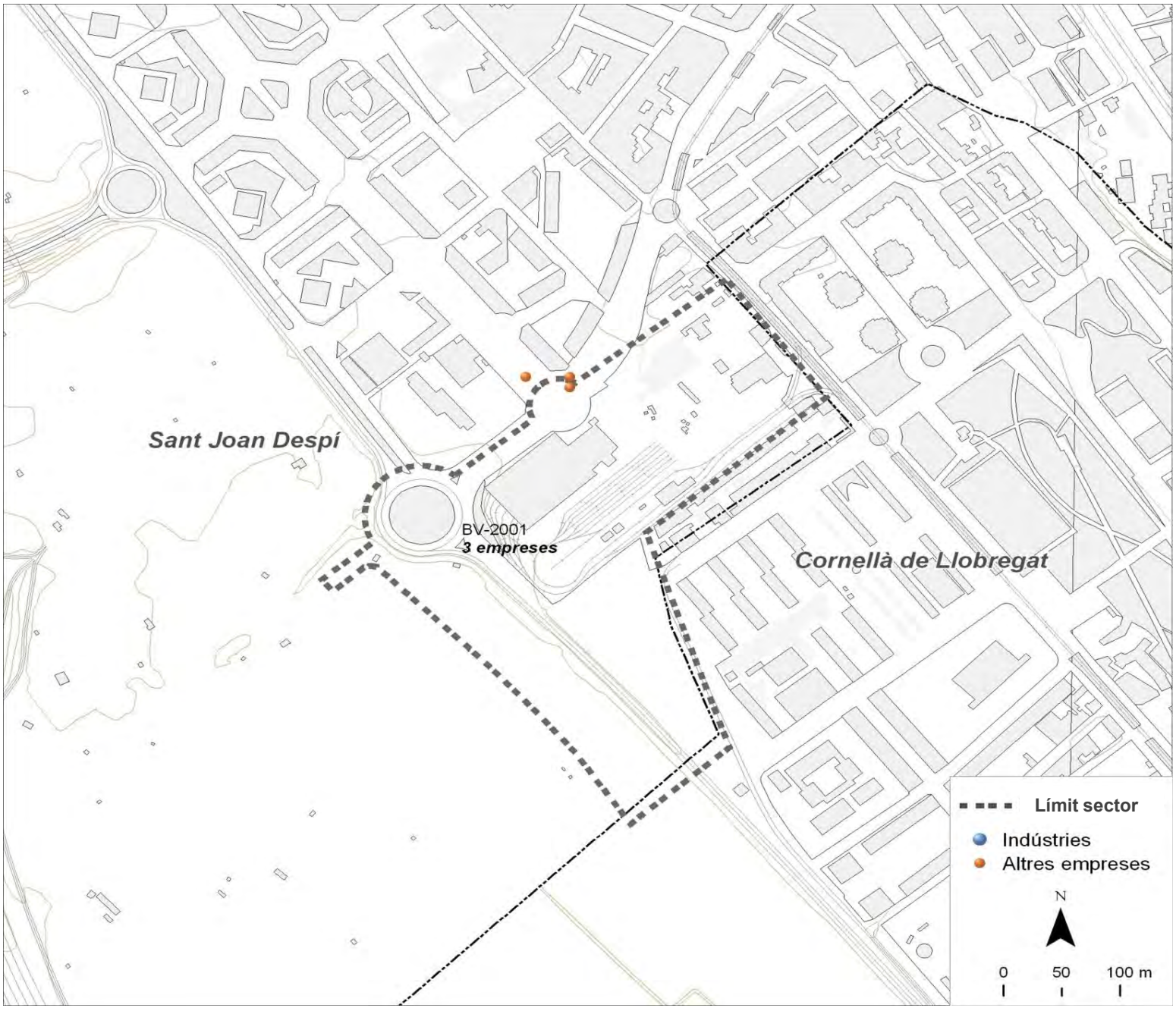

Dades bàsiques		
Superfície (hectàrees)	3,6	
Estat de la urbanització	excel.lent	
Superfície total de sostre (m^2)	17.670	
Estat del sector	amb sòl exhaurit	
Activitat estimada		100%
Camerdata		
Nombre d'empreses	3	
Preus del sector		
Venda (preu mitjà €/m^2 construït)	0,0	
Lloguer (preu mitjà €/m^2 construït)	4,9	
Cadastre en sòl industrial		
edificis principals anteriors a 1976	2	33,3%
edificis principals de 1976 a 1995	1	16,7%
edificis principals posteriors a 1995	0	0,0%
edificis principals sense data	3	50,0%
parcel·les de menys de 800 m^2	0	0,0%
parcel·les de 800 a 2.500 m^2	4	66,7%
parcel·les de 2.500 a 10.000 m^2	2	33,3%
parcel·les de 10.000 m^2 i més	0	0,0%

Tipus d'activitat econòmica

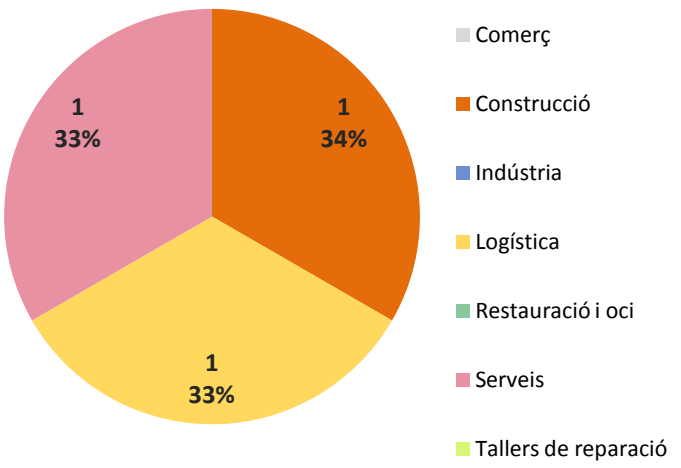

Font: Camerdata

Sant Joan Despí
Entorn Ciutat Esportiva FCB

Dades generals del sector

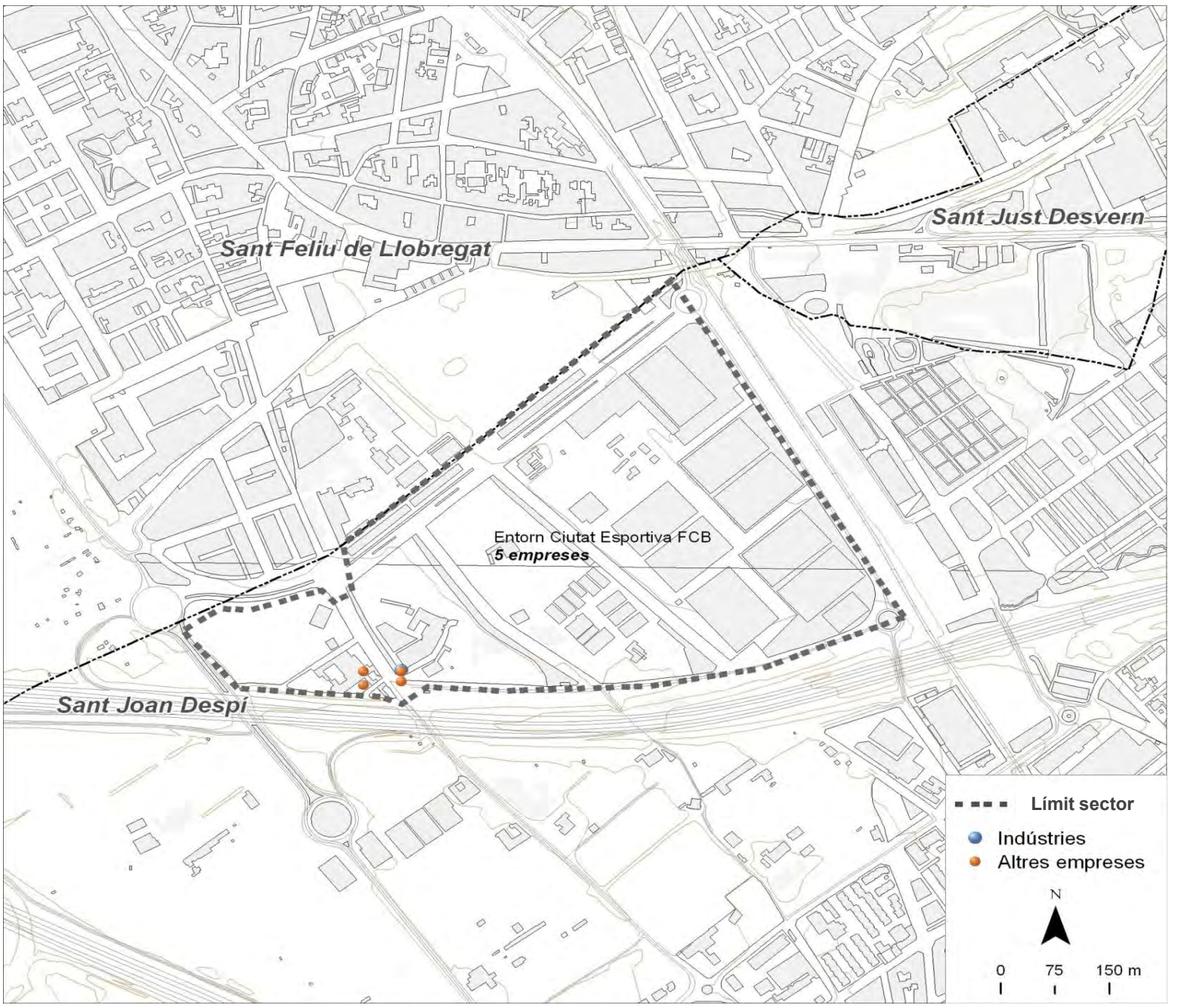

Dades bàsiques		
Superfície (hectàrees)	#########	
Estat de la urbanització	excel.lent	
Superfície total de sostre (m^2)	57.200	
Estat del sector	amb sòl pendent	
Activitat estimada		100%
Camerdata		
Nombre d'empreses	5	
Preus del sector		
Venda (preu mitjà €/m^2 construït)	0,0	
Lloguer (preu mitjà €/m^2 construït)	0,0	
Cadastre en sòl industrial		
edificis principals anteriors a 1976	0	0,0%
edificis principals de 1976 a 1995	0	0,0%
edificis principals posteriors a 1995	1	20,0%
edificis principals sense data	4	80,0%
parcel·les de menys de 800 m^2	0	0,0%
parcel·les de 800 a 2.500 m^2	0	0,0%
parcel·les de 2.500 a 10.000 m^2	3	60,0%
parcel·les de 10.000 m^2 i més	2	40,0%

Tipus d'activitat econòmica

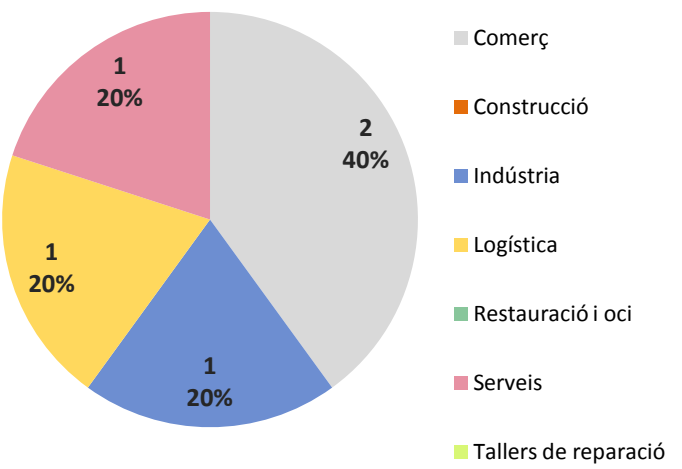

Font: Camerdata

Sant Joan Despí
Sector Industrial 22b

Dades generals del sector

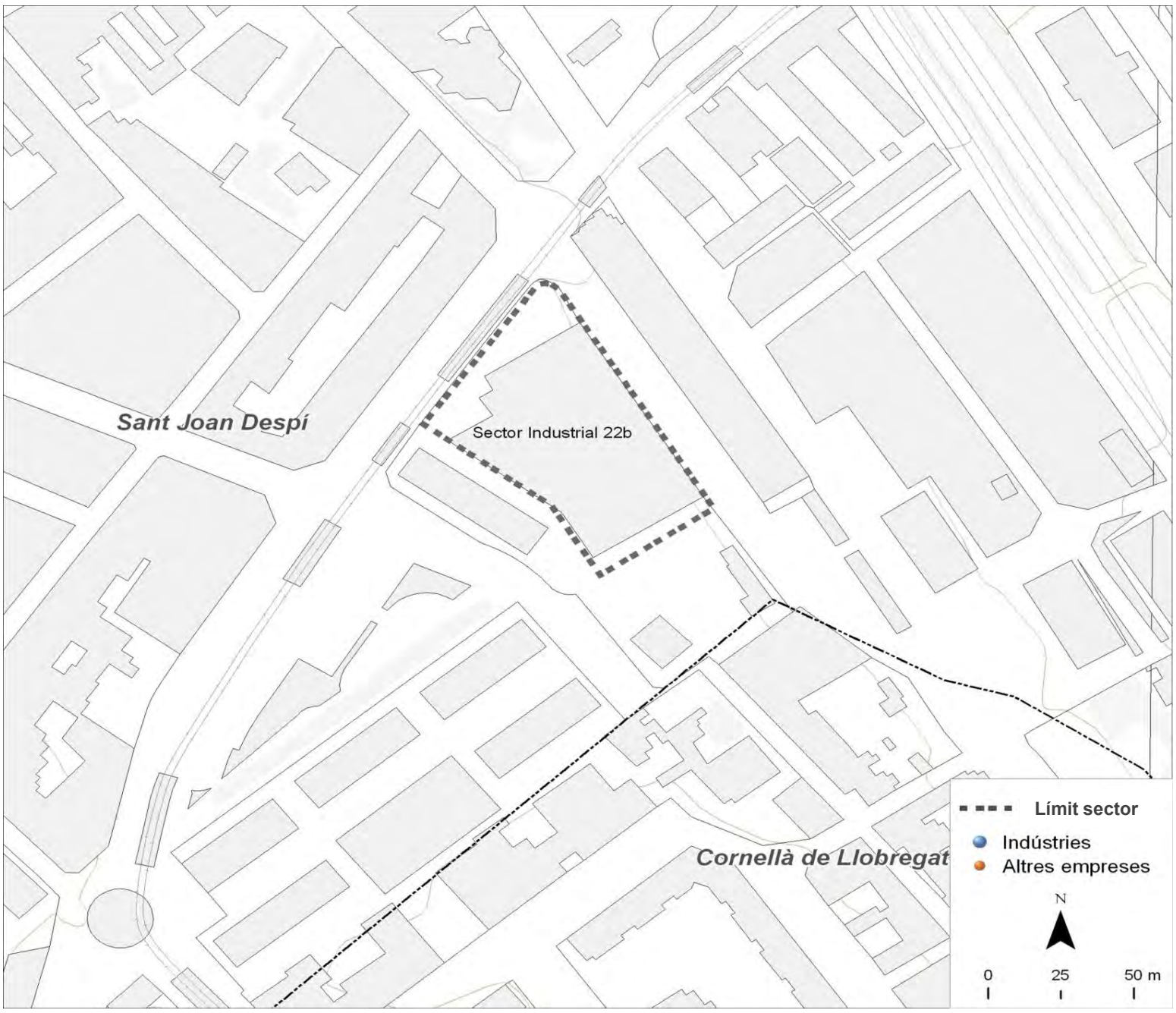

Dades bàsiques		
Superfície (hectàrees)	5,1	
Estat de la urbanització	adequat	
Superfície total de sostre (m^2)	0	
Estat del sector	amb sòl exhaurit	
Activitat estimada		100%
Camerdata		
Nombre d'empreses	0	
Preus del sector		
Venda (preu mitjà €/m^2 construït)	0,0	
Lloguer (preu mitjà €/m^2 construït)	0,0	
Cadastre en sòl industrial		
edificis principals anteriors a 1976	1	100,0%
edificis principals de 1976 a 1995	0	0,0%
edificis principals posteriors a 1995	0	0,0%
edificis principals sense data	0	0,0%
parcel·les de menys de 800 m^2	0	0,0%
parcel·les de 800 a 2.500 m^2	0	0,0%
parcel·les de 2.500 a 10.000 m^2	1	100,0%
parcel·les de 10.000 m^2 i més	0	0,0%

Tipus d'activitat econòmica

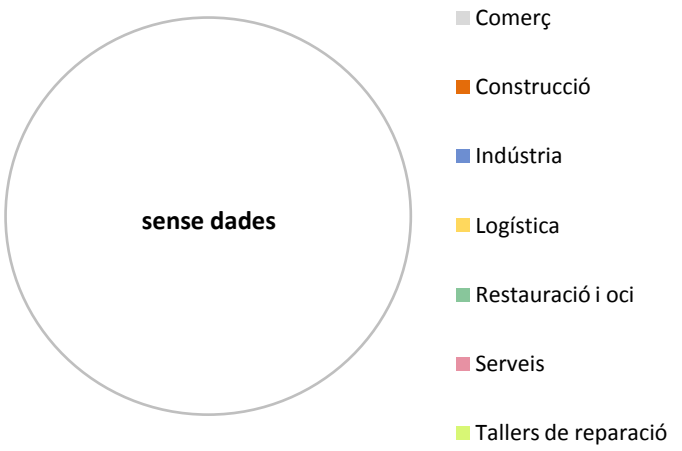

Font: Camerdata

Sant Just Desvern

Dades generals dels sectors

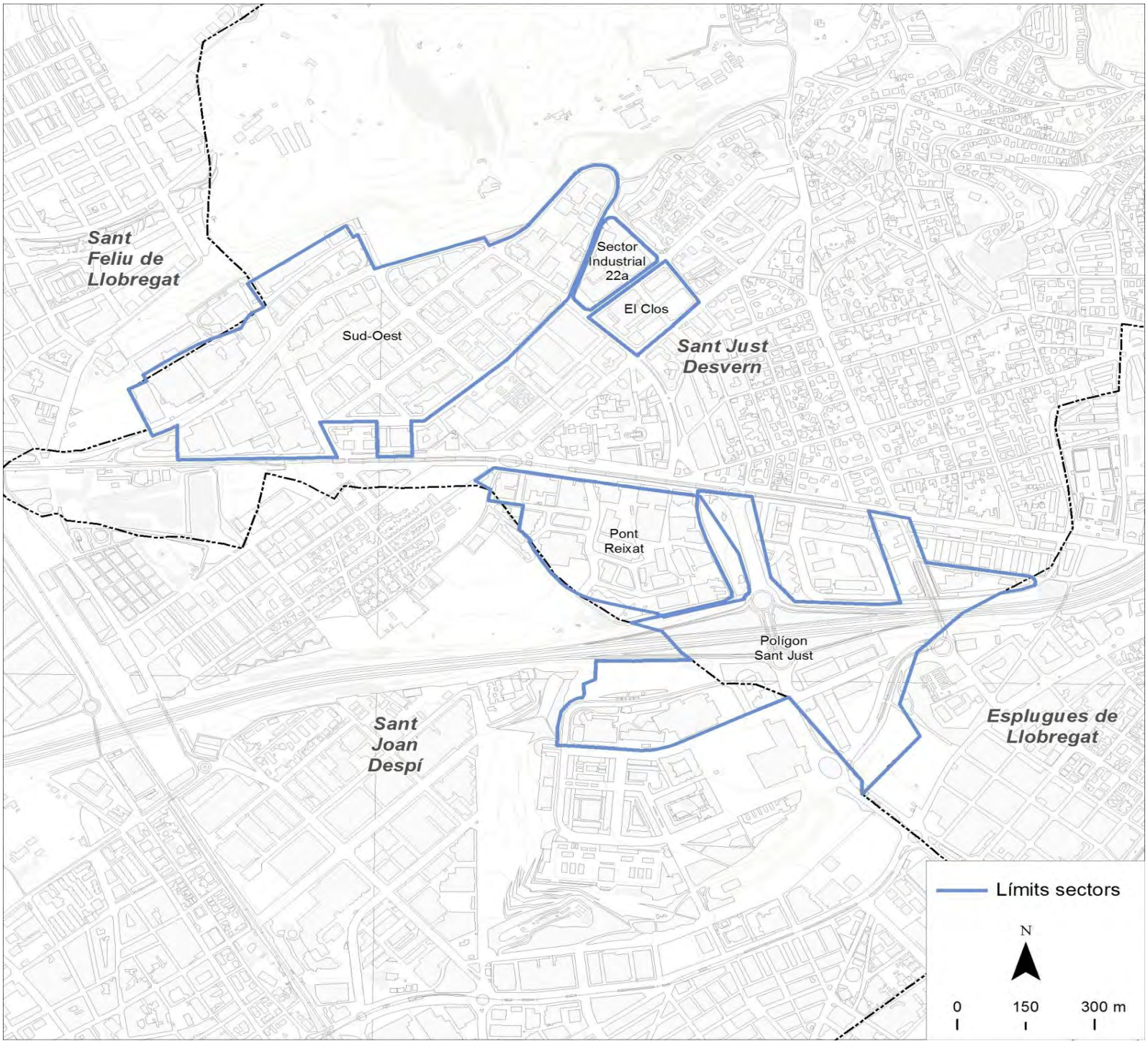

Dades bàsiques		
Superfície sól industrial (hectàrees)	121,5	
Superfície total de sostre (m^2)	765.472	
Camerdata		
Nombre d'empreses	395	
Preus dels sectors		
Venda (preu mitjà €/m^2 construït)	180	
Lloguer (preu mitjà €/m^2 construït)	1,5	
Cadastre en sòl industrial		
edificis principals anteriors a 1976	33	22,6%
edificis principals de 1976 a 1995	88	60,3%
edificis principals posteriors a 1995	17	11,6%
edificis principals sense data	8	5,5%
parcel·les de menys de 800 m^2	8	5,5%
parcel·les de 800 a 2.500 m^2	79	54,1%
parcel·les de 2.500 a 10.000 m^2	53	36,3%
parcel·les de 10.000 m^2 i més	6	4,1%

Tipus d'activitat econòmica

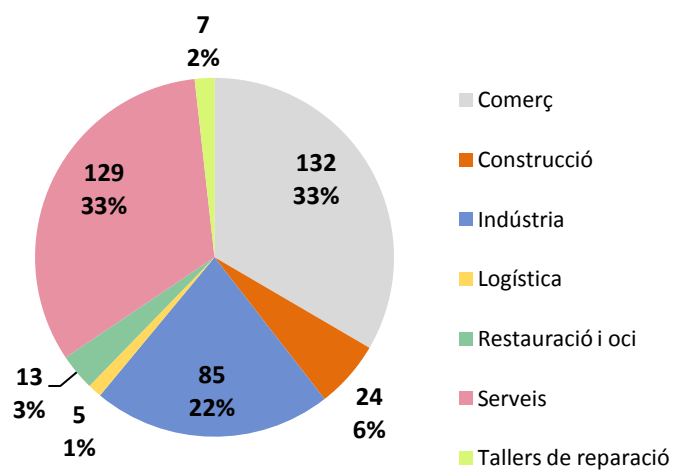

Font: Camerdata

Sant Just Desvern
Sud-Oest

Dades generals del sector

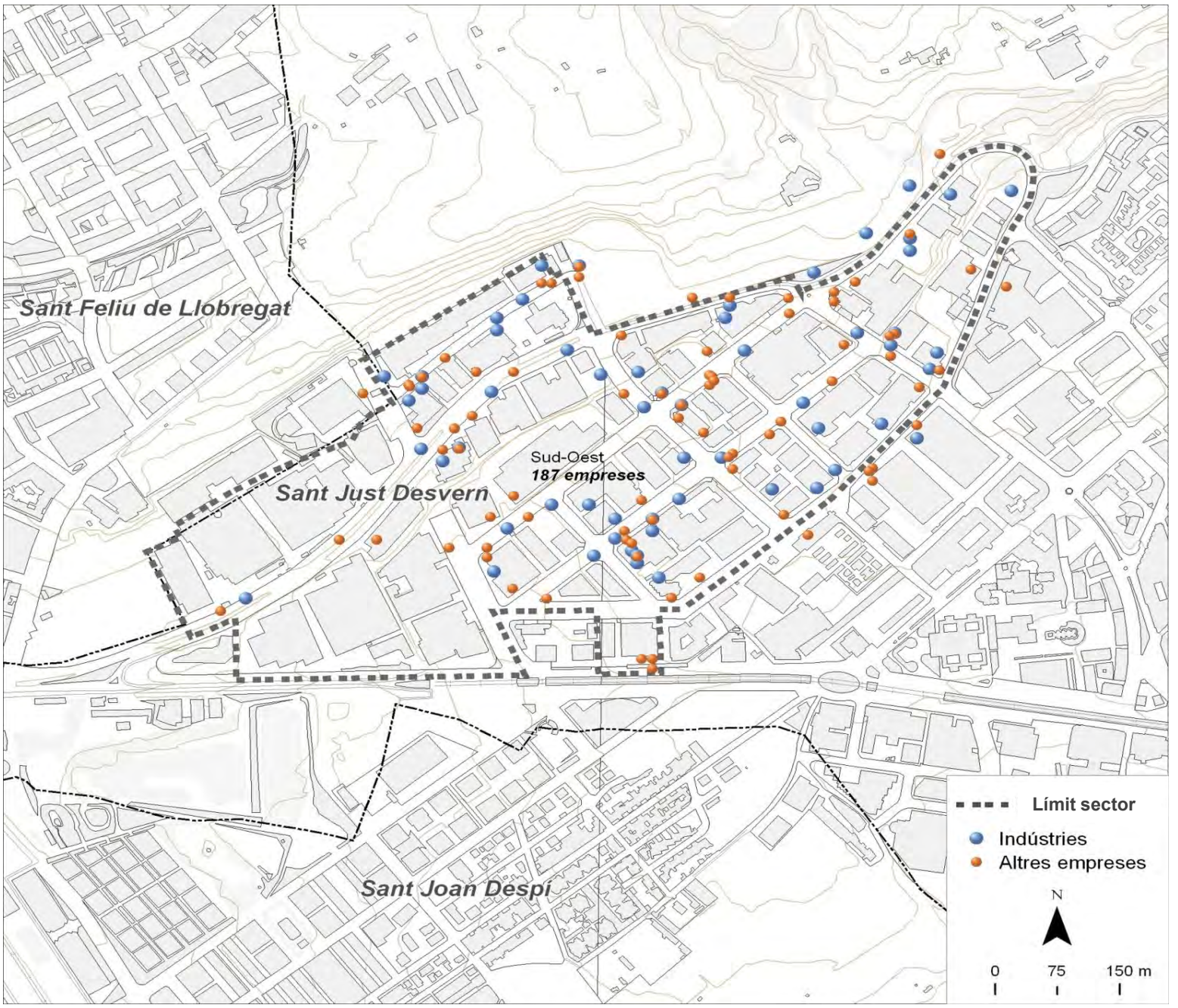

Dades bàsiques		
Superfície (hectàrees)	35,6	
Estat de la urbanització	bon estat	
Superfície total de sostre (m^2)	427.200	
Estat del sector	amb sòl exhaurit	
Activitat estimada		80%
Camerdata		
Nombre d'empreses	187	
Preus del sector		
Venda (preu mitjà €/m^2 construït)	902,1	
Lloguer (preu mitjà €/m^2 construït)	3,5	
Cadastre en sòl industrial		
edificis principals anteriors a 1976	11	11,5%
edificis principals de 1976 a 1995	69	71,9%
edificis principals posteriors a 1995	12	12,5%
edificis principals sense data	4	4,2%
parcel·les de menys de 800 m^2	3	3,1%
parcel·les de 800 a 2.500 m^2	56	58,3%
parcel·les de 2.500 a 10.000 m^2	34	35,4%
parcel·les de 10.000 m^2 i més	3	3,1%

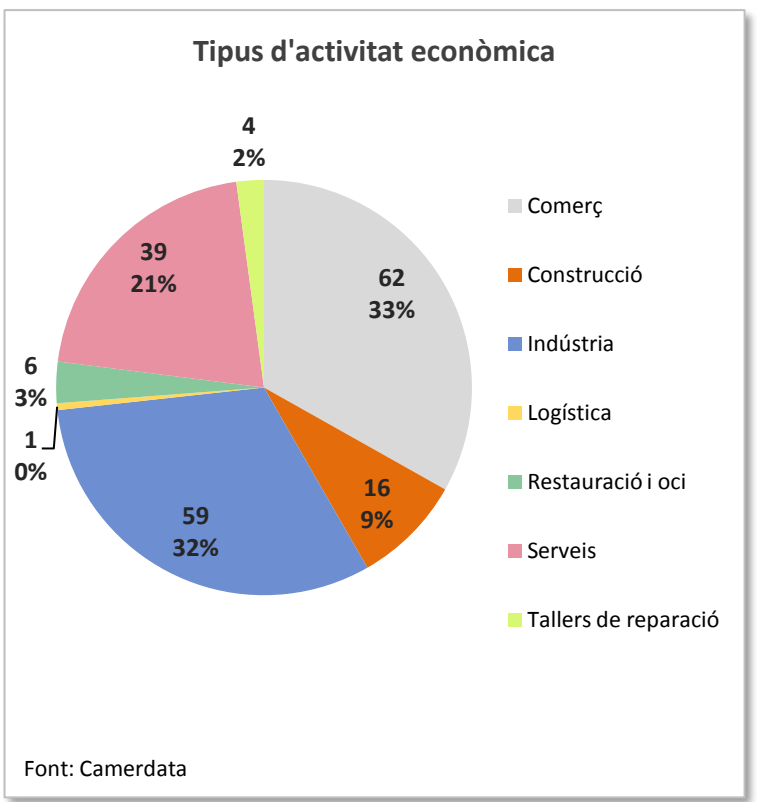

Sant Just Desvern
Sector Industrial 22a

Dades generals del sector

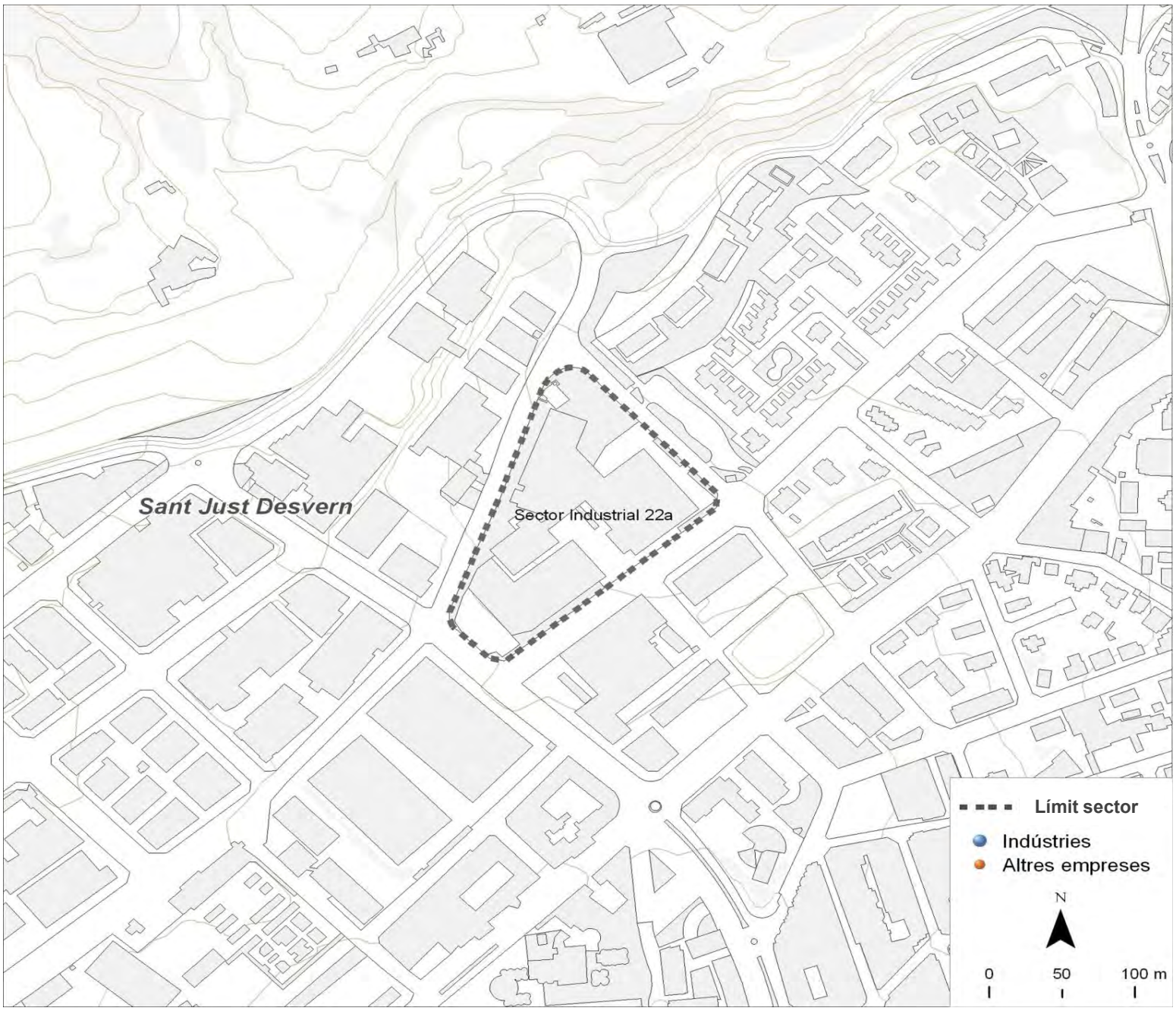

Dades bàsiques		
Superfície (hectàrees)	2,1	
Estat de la urbanització	bon estat	
Superfície total de sostre (m^2)	0	
Estat del sector	amb sòl exhaurit	
Activitat estimada		10%
Camerdata		
Nombre d'empreses	0	
Preus del sector		
Venda (preu mitjà €/m^2 construït)	0,0	
Lloguer (preu mitjà €/m^2 construït)	0,0	
Cadastre en sòl industrial		
edificis principals anteriors a 1976	2	66,7%
edificis principals de 1976 a 1995	0	0,0%
edificis principals posteriors a 1995	0	0,0%
edificis principals sense data	1	33,3%
parcel·les de menys de 800 m^2	2	66,7%
parcel·les de 800 a 2.500 m^2	0	0,0%
parcel·les de 2.500 a 10.000 m^2	0	0,0%
parcel·les de 10.000 m^2 i més	1	33,3%

Tipus d'activitat econòmica

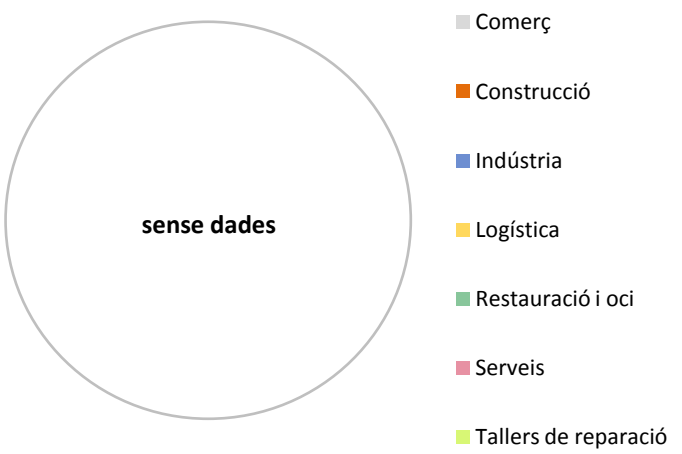

Font: Camerdata

Sant Just Desvern
El Clos

Dades generals del sector

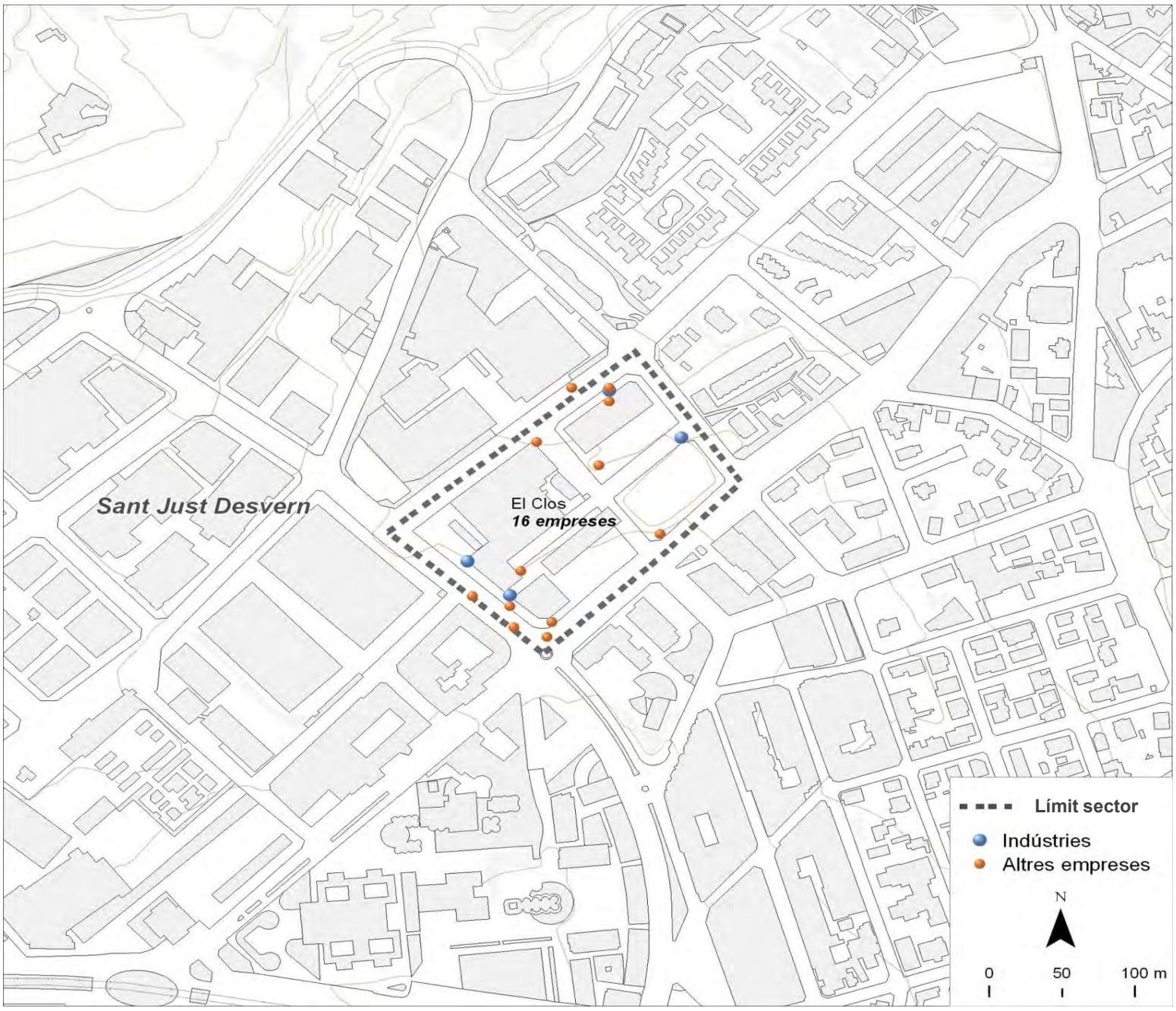

Dades bàsiques		
Superfície (hectàrees)	2,7	
Estat de la urbanització	bon estat	
Superfície total de sostre (m^2)	20.739	
Estat del sector	amb sòl exhaurit	
Activitat estimada		20%
Camerdata		
Nombre d'empreses	16	
Preus del sector		
Venda (preu mitjà €/m^2 construït)	0,0	
Lloguer (preu mitjà €/m^2 construït)	0,0	
Cadastre en sòl industrial		
edificis principals anteriors a 1976	4	57,1%
edificis principals de 1976 a 1995	3	42,9%
edificis principals posteriors a 1995	0	0,0%
edificis principals sense data	0	0,0%
parcel·les de menys de 800 m^2	2	28,6%
parcel·les de 800 a 2.500 m^2	4	57,1%
parcel·les de 2.500 a 10.000 m^2	1	14,3%
parcel·les de 10.000 m^2 i més	0	0,0%

Tipus d'activitat econòmica

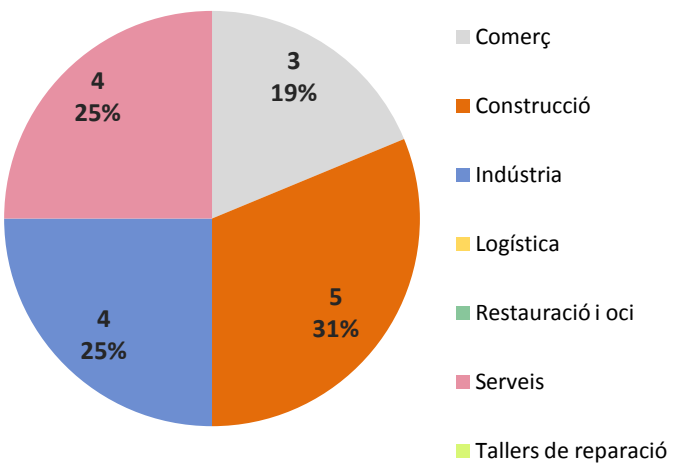

Font: Camerdata

Sant Just Desvern
Pont Reixat

Dades generals del sector

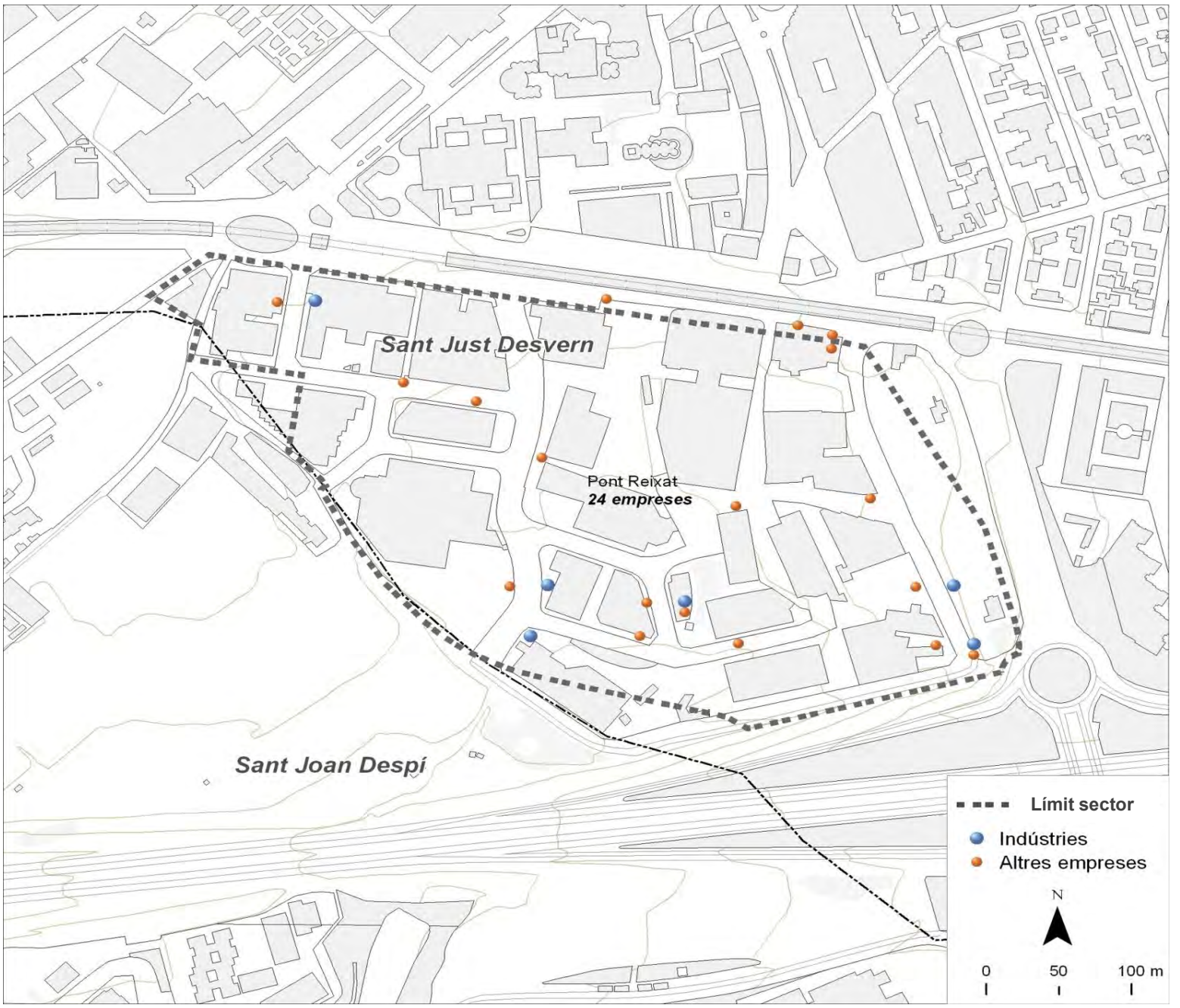

Dades bàsiques		
Superfície (hectàrees)	11,8	
Estat de la urbanització	adequat	
Superfície total de sostre (m^2)	183.600	
Estat del sector	amb sòl exhaurit	
Activitat estimada		60%
Camerdata		
Nombre d'empreses	24	
Preus del sector		
Venda (preu mitjà €/m^2 construït)	0,0	
Lloguer (preu mitjà €/m^2 construït)	4,0	
Cadastre en sòl industrial		
edificis principals anteriors a 1976	16	51,6%
edificis principals de 1976 a 1995	10	32,3%
edificis principals posteriors a 1995	4	12,9%
edificis principals sense data	1	3,2%
parcel·les de menys de 800 m^2	1	3,2%
parcel·les de 800 a 2.500 m^2	13	41,9%
parcel·les de 2.500 a 10.000 m^2	16	51,6%
parcel·les de 10.000 m^2 i més	1	3,2%

Tipus d'activitat econòmica

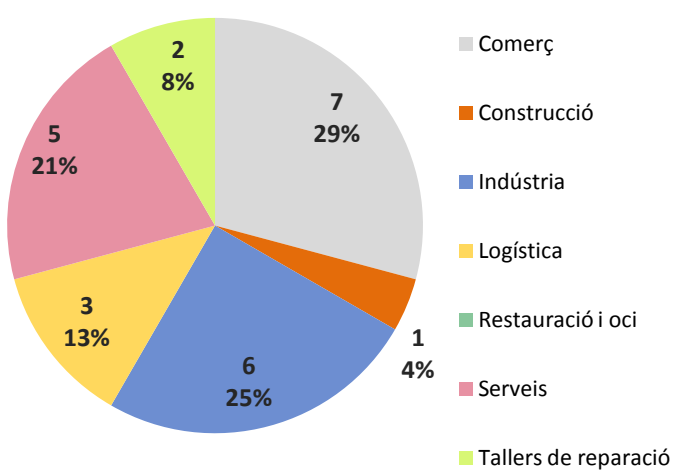

Font: Camerdata

Sant Just Desvern
Polígon Sant Just

Dades generals del sector

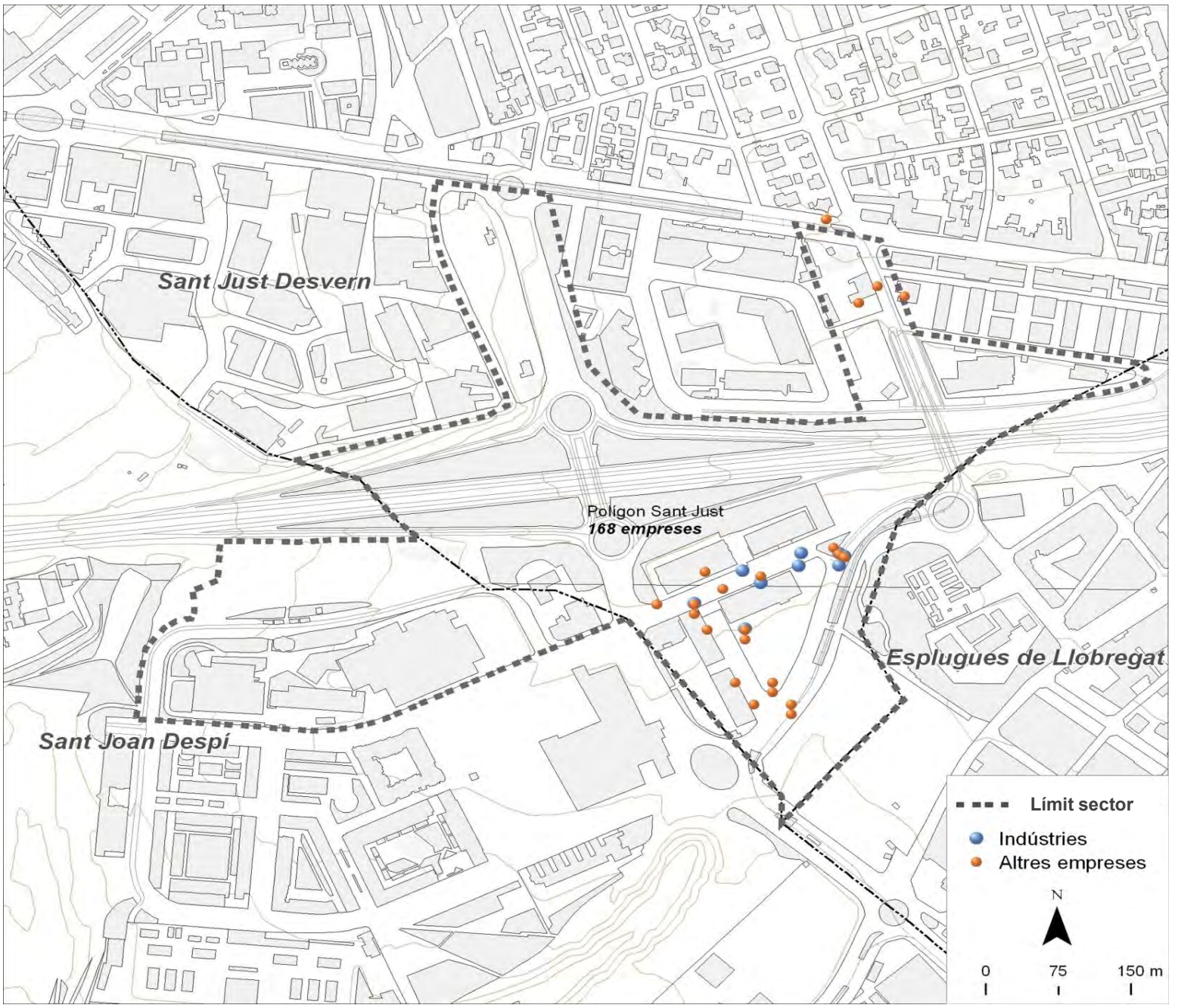

Dades bàsiques		
Superfície (hectàrees)	69,2	
Estat de la urbanització	excel.lent	
Superfície total de sostre (m^2)	133.933	
Estat del sector	amb sòl exhaurit	
Activitat estimada		100%
Camerdata		
Nombre d'empreses	168	
Preus del sector		
Venda (preu mitjà €/m^2 construït)	0,0	
Lloguer (preu mitjà €/m^2 construït)	0,0	
Cadastre en sòl industrial		
edificis principals anteriors a 1976	0	0,0%
edificis principals de 1976 a 1995	6	66,7%
edificis principals posteriors a 1995	1	11,1%
edificis principals sense data	2	22,2%
parcel·les de menys de 800 m^2	0	0,0%
parcel·les de 800 a 2.500 m^2	6	66,7%
parcel·les de 2.500 a 10.000 m^2	2	22,2%
parcel·les de 10.000 m^2 i més	1	11,1%

Tipus d'activitat econòmica

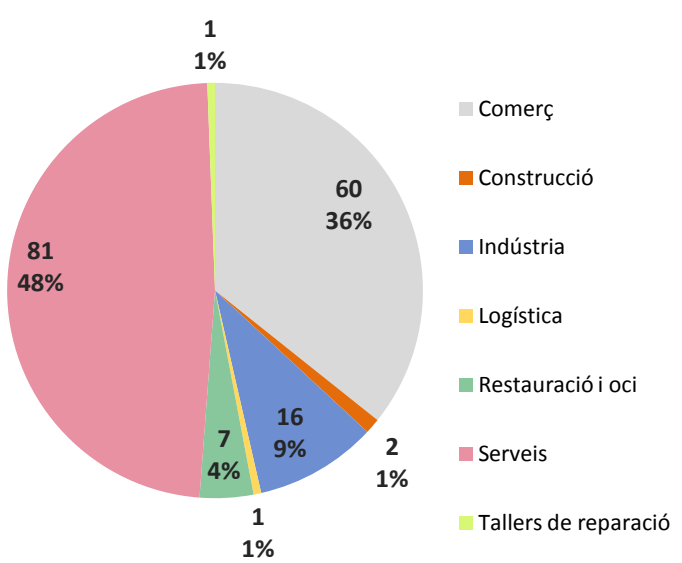

Font: Camerdata

Sant Vicenç dels Horts

Dades generals dels sectors

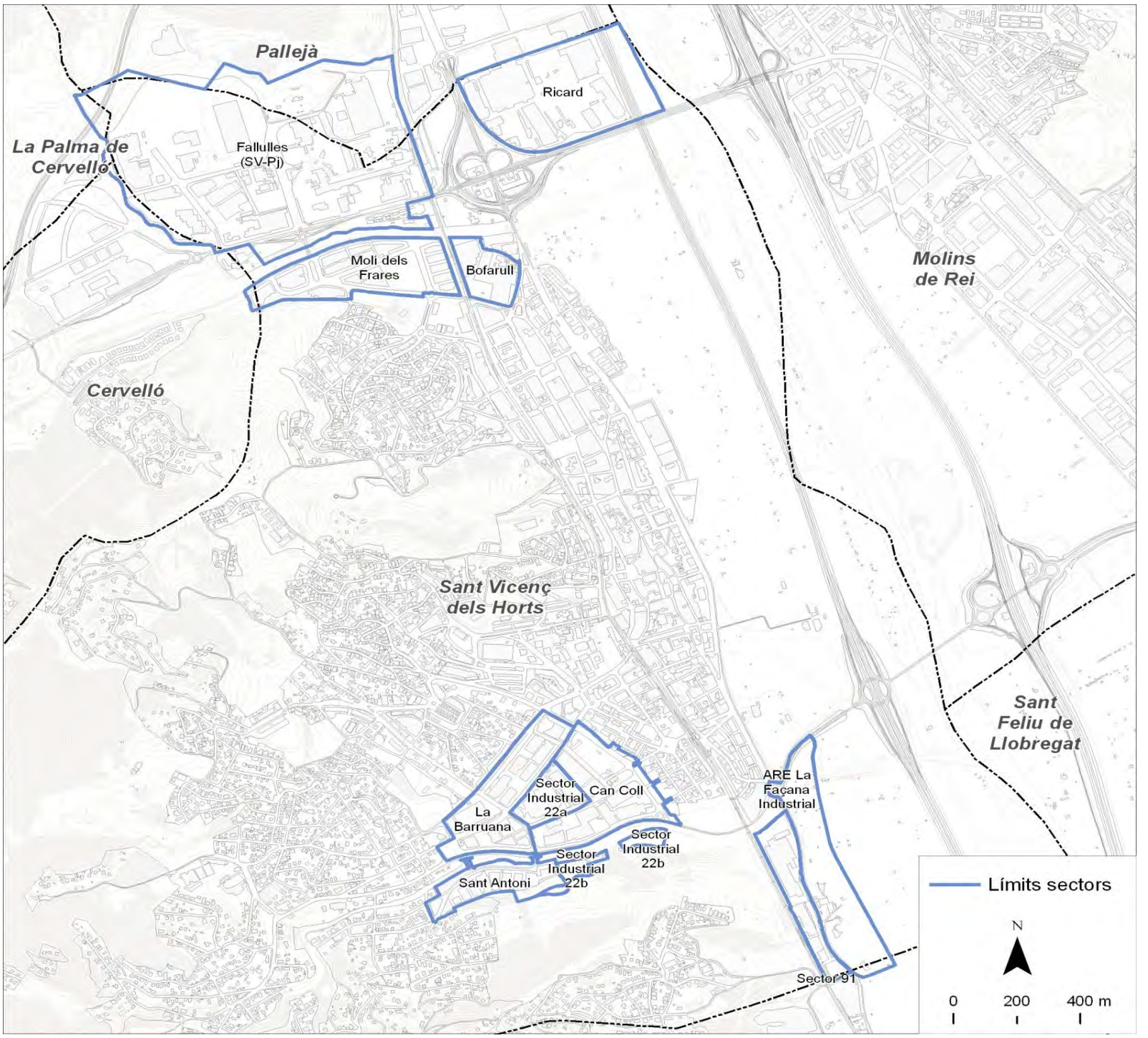

Dades bàsiques		
Superfície sól industrial (hectàrees)	118,6	
Superfície total de sostre (m^2)	553.937	
Camerdata		
Nombre d'empreses	118	
Preus dels sectors		
Venda (preu mitjà €/m^2 construït)	191	
Lloguer (preu mitjà €/m^2 construït)	1,4	
Cadastre en sòl industrial		
edificis principals anteriors a 1976	16	9,8%
edificis principals de 1976 a 1995	46	28,0%
edificis principals posteriors a 1995	87	53,0%
edificis principals sense data	15	9,1%
parcel·les de menys de 800 m^2	51	31,1%
parcel·les de 800 a 2.500 m^2	66	40,2%
parcel·les de 2.500 a 10.000 m^2	35	21,3%
parcel·les de 10.000 m^2 i més	12	7,3%

Tipus d'activitat econòmica

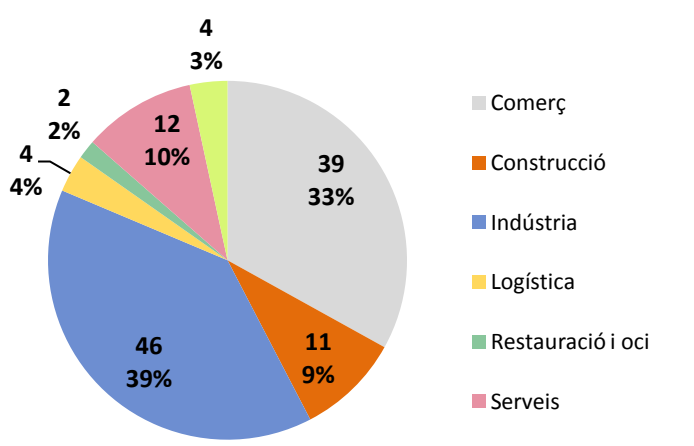

Font: Camerdata

Sant Vicenç dels Horts
La Barruana

Dades generals del sector

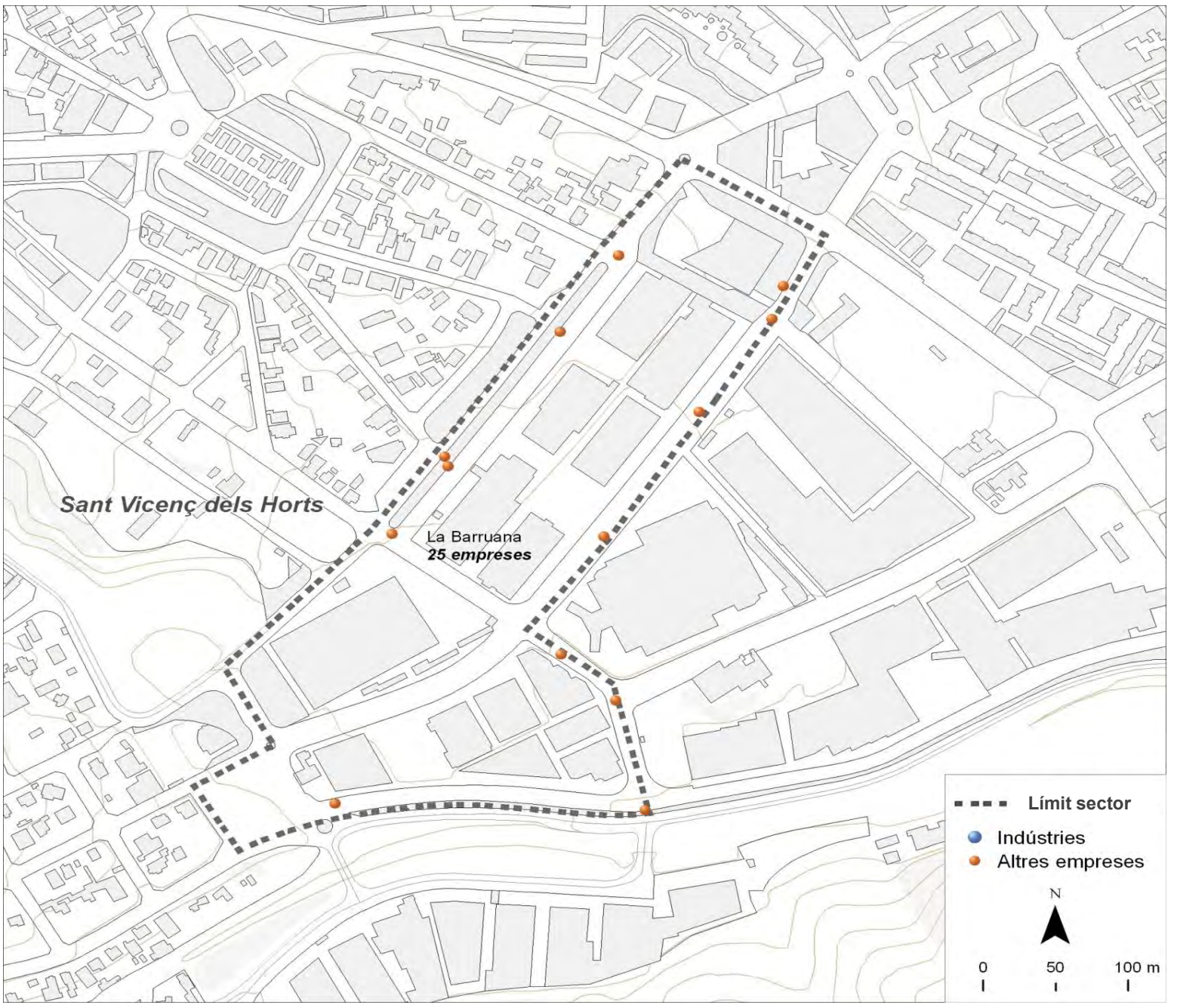

Dades bàsiques		
Superfície (hectàrees)	9,5	
Estat de la urbanització	adequat	
Superfície total de sostre (m^2)	44.330	
Estat del sector	amb sòl exhaurit	
Activitat estimada		80%
Camerdata		
Nombre d'empreses	25	
Preus del sector		
Venda (preu mitjà €/m^2 construït)	563,4	
Lloguer (preu mitjà €/m^2 construït)	2,1	
Cadastre en sòl industrial		
edificis principals anteriors a 1976	0	0,0%
edificis principals de 1976 a 1995	28	75,7%
edificis principals posteriors a 1995	5	13,5%
edificis principals sense data	4	10,8%
parcel·les de menys de 800 m^2	10	27,0%
parcel·les de 800 a 2.500 m^2	26	70,3%
parcel·les de 2.500 a 10.000 m^2	1	2,7%
parcel·les de 10.000 m^2 i més	0	0,0%

Tipus d'activitat econòmica

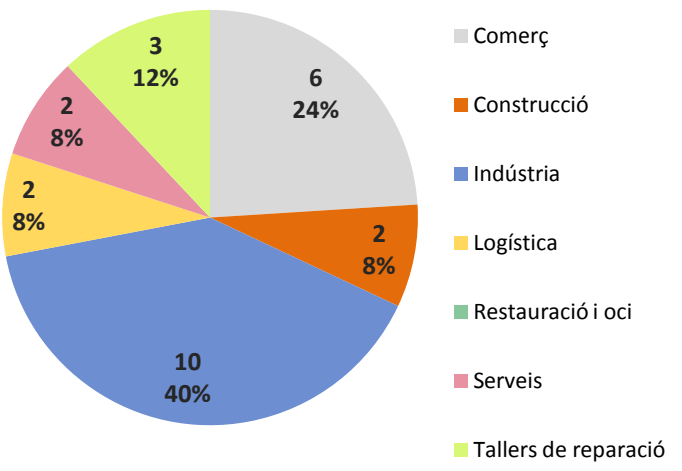

Font: Camerdata

Sant Vicenç dels Horts
Sector 91

Dades generals del sector

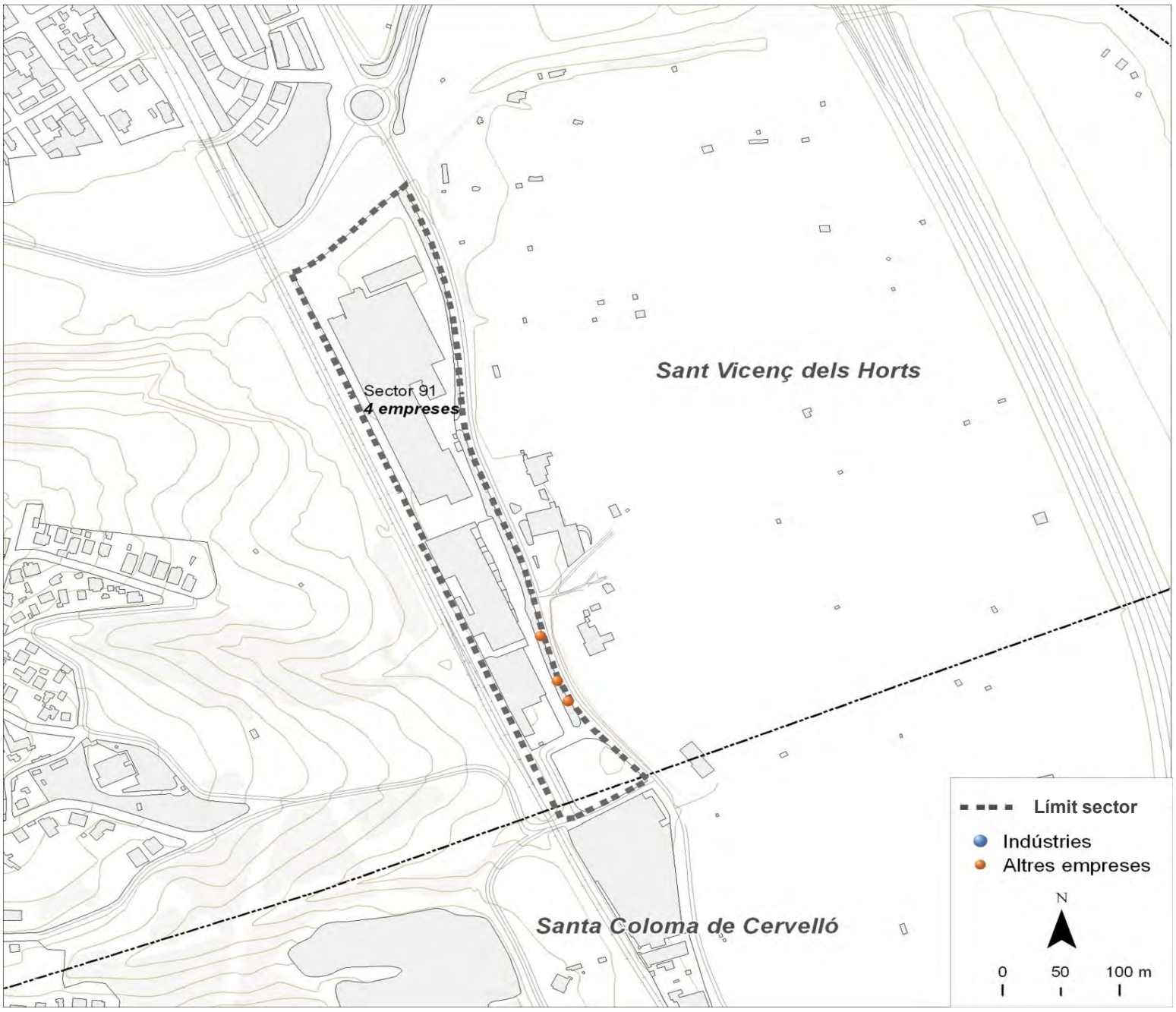

Dades bàsiques		
Superfície (hectàrees)	3,3	
Estat de la urbanització	amb deficiències	
Superfície total de sostre (m^2)	10.481	
Estat del sector	amb sòl exhaurit	
Activitat estimada		90%
Camerdata		
Nombre d'empreses	4	
Preus del sector		
Venda (preu mitjà €/m^2 construït)	0,0	
Lloguer (preu mitjà €/m^2 construït)	0,0	
Cadastre en sòl industrial		
edificis principals anteriors a 1976	1	10,0%
edificis principals de 1976 a 1995	8	80,0%
edificis principals posteriors a 1995	1	10,0%
edificis principals sense data	0	0,0%
parcel·les de menys de 800 m^2	0	0,0%
parcel·les de 800 a 2.500 m^2	9	90,0%
parcel·les de 2.500 a 10.000 m^2	0	0,0%
parcel·les de 10.000 m^2 i més	1	10,0%

Tipus d'activitat econòmica

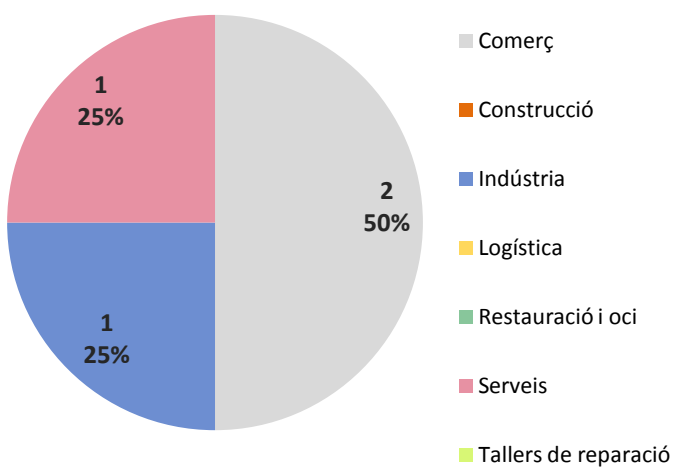

Font: Camerdata

Sant Vicenç dels Horts
Sant Antoni

Dades generals del sector

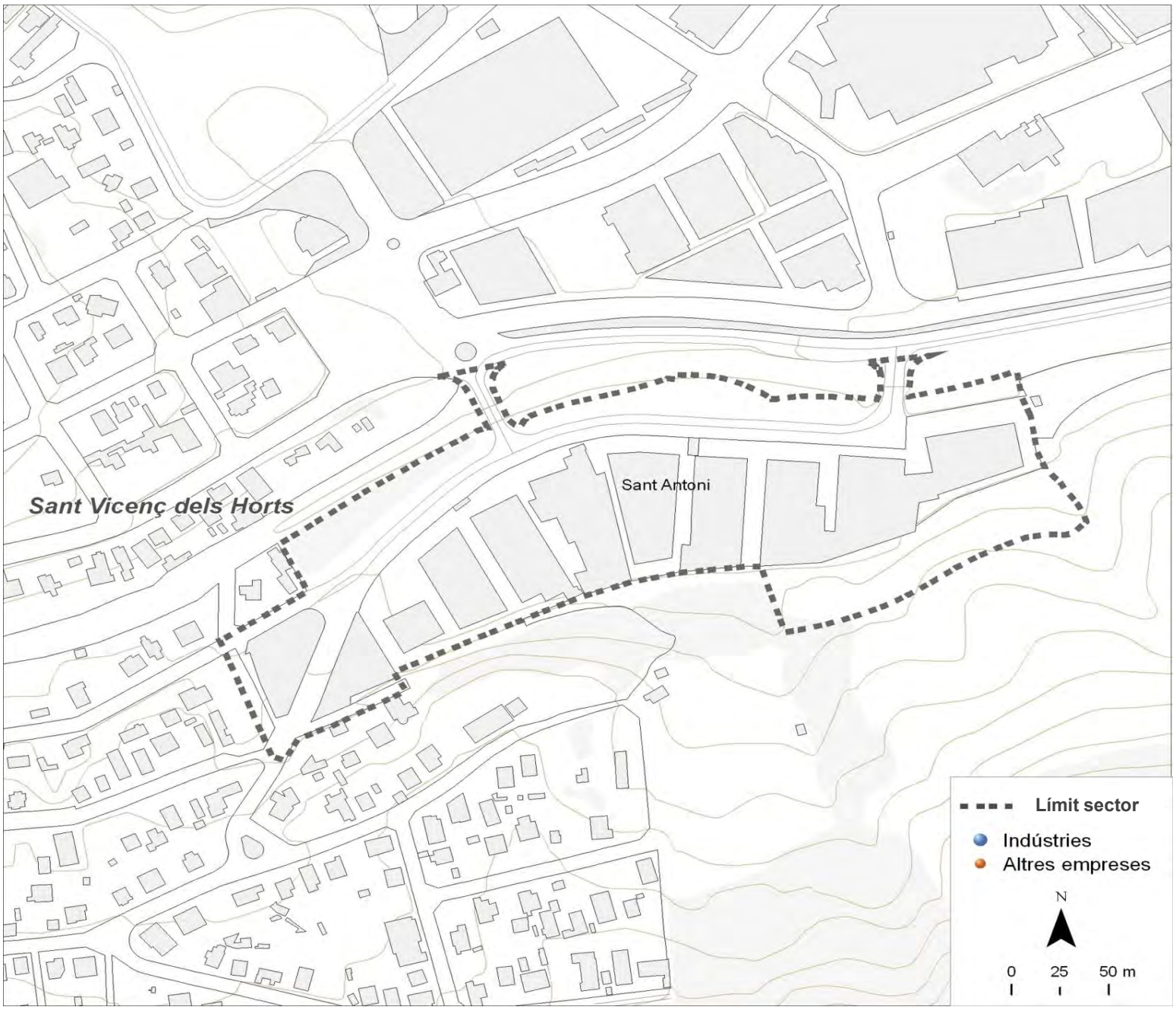

Dades bàsiques		
Superfície (hectàrees)	5,0	
Estat de la urbanització	adequat	
Superfície total de sostre (m^2)	24.257	
Estat del sector	amb sòl exhaurit	
Activitat estimada		90%
Camerdata		
Nombre d'empreses	0	
Preus del sector		
Venda (preu mitjà €/m^2 construït)	1.160,0	
Lloguer (preu mitjà €/m^2 construït)	2,2	
Cadastre en sòl industrial		
edificis principals anteriors a 1976	0	0,0%
edificis principals de 1976 a 1995	5	62,5%
edificis principals posteriors a 1995	2	25,0%
edificis principals sense data	1	12,5%
parcel·les de menys de 800 m^2	0	0,0%
parcel·les de 800 a 2.500 m^2	2	25,0%
parcel·les de 2.500 a 10.000 m^2	6	75,0%
parcel·les de 10.000 m^2 i més	0	0,0%

Tipus d'activitat econòmica

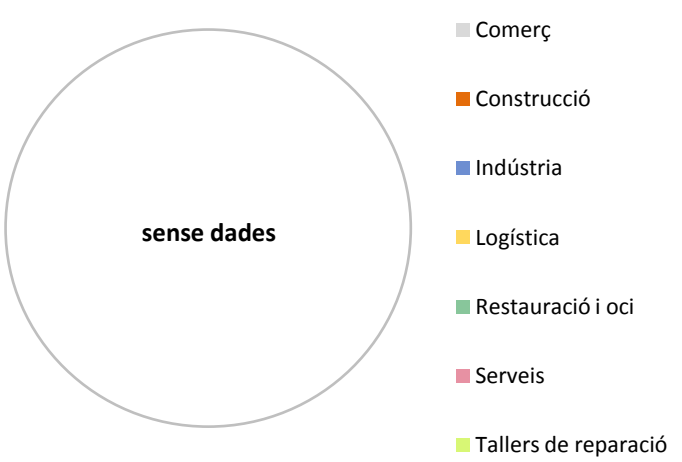

Font: Camerdata

Sant Vicenç dels Horts
Molí dels Frares

Dades generals del sector

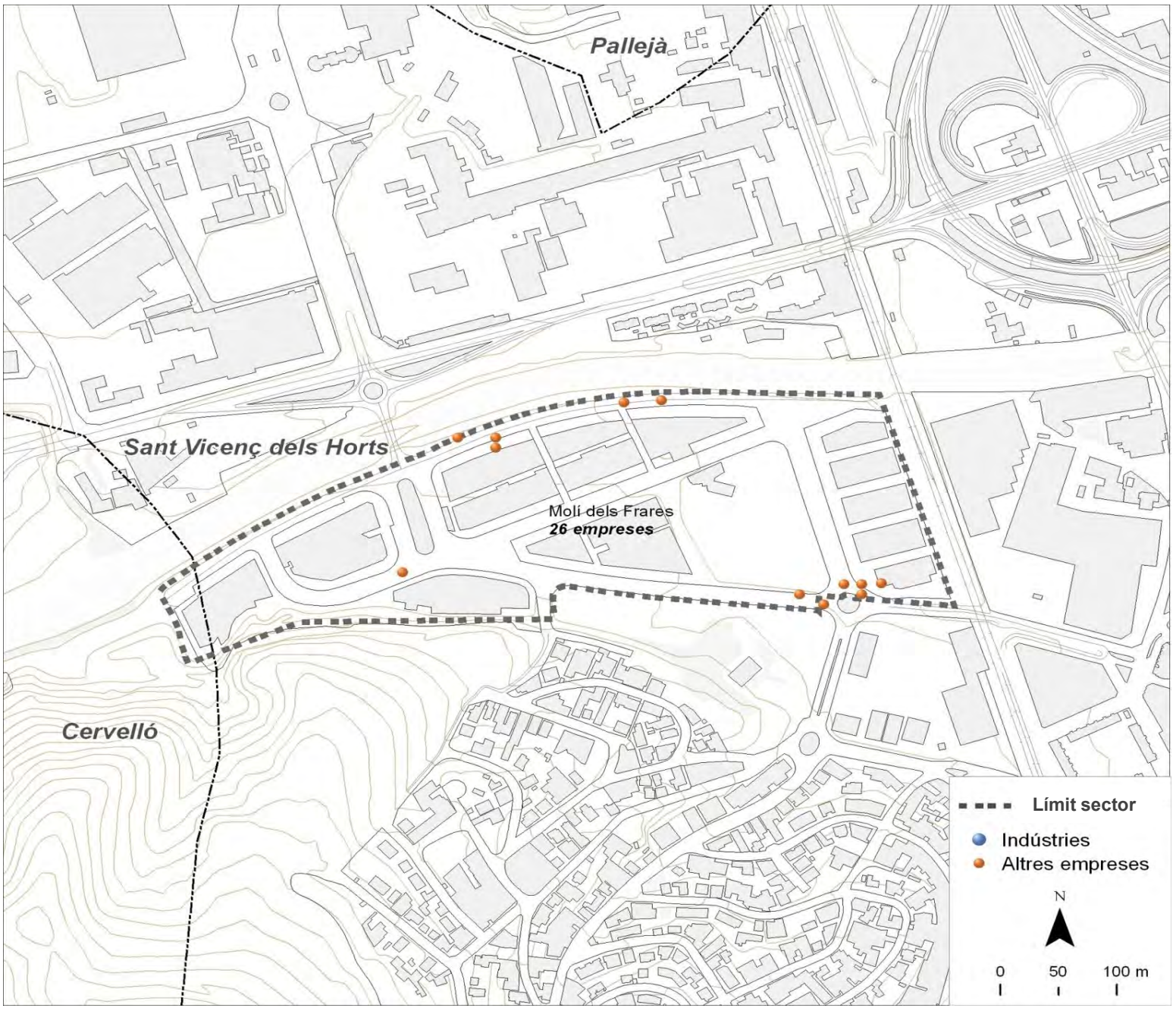

Dades bàsiques		
Superfície (hectàrees)	10,3	
Estat de la urbanització	adequat	
Superfície total de sostre (m^2)	65.402	
Estat del sector	amb sòl exhaurit	
Activitat estimada		80%
Camerdata		
Nombre d'empreses	26	
Preus del sector		
Venda (preu mitjà €/m^2 construït)	0,0	
Lloguer (preu mitjà €/m^2 construït)	2,6	
Cadastre en sòl industrial		
edificis principals anteriors a 1976	0	0,0%
edificis principals de 1976 a 1995	0	0,0%
edificis principals posteriors a 1995	64	100,0%
edificis principals sense data	0	0,0%
parcel·les de menys de 800 m^2	39	60,9%
parcel·les de 800 a 2.500 m^2	20	31,3%
parcel·les de 2.500 a 10.000 m^2	5	7,8%
parcel·les de 10.000 m^2 i més	0	0,0%

Tipus d'activitat econòmica

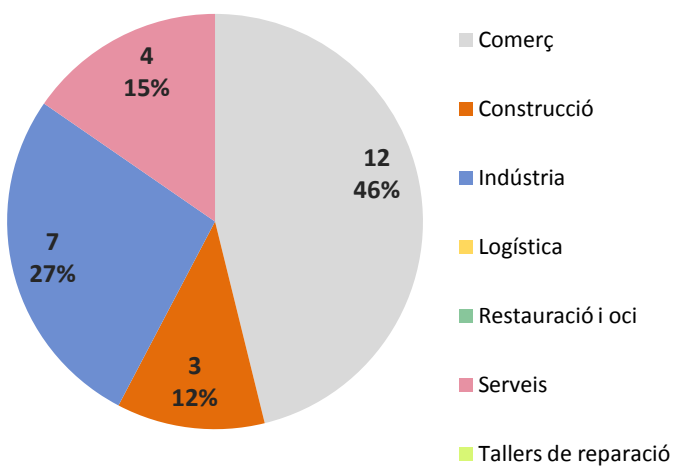

Font: Camerdata

Sant Vicenç dels Horts
Sector Industrial 22a

Dades generals del sector

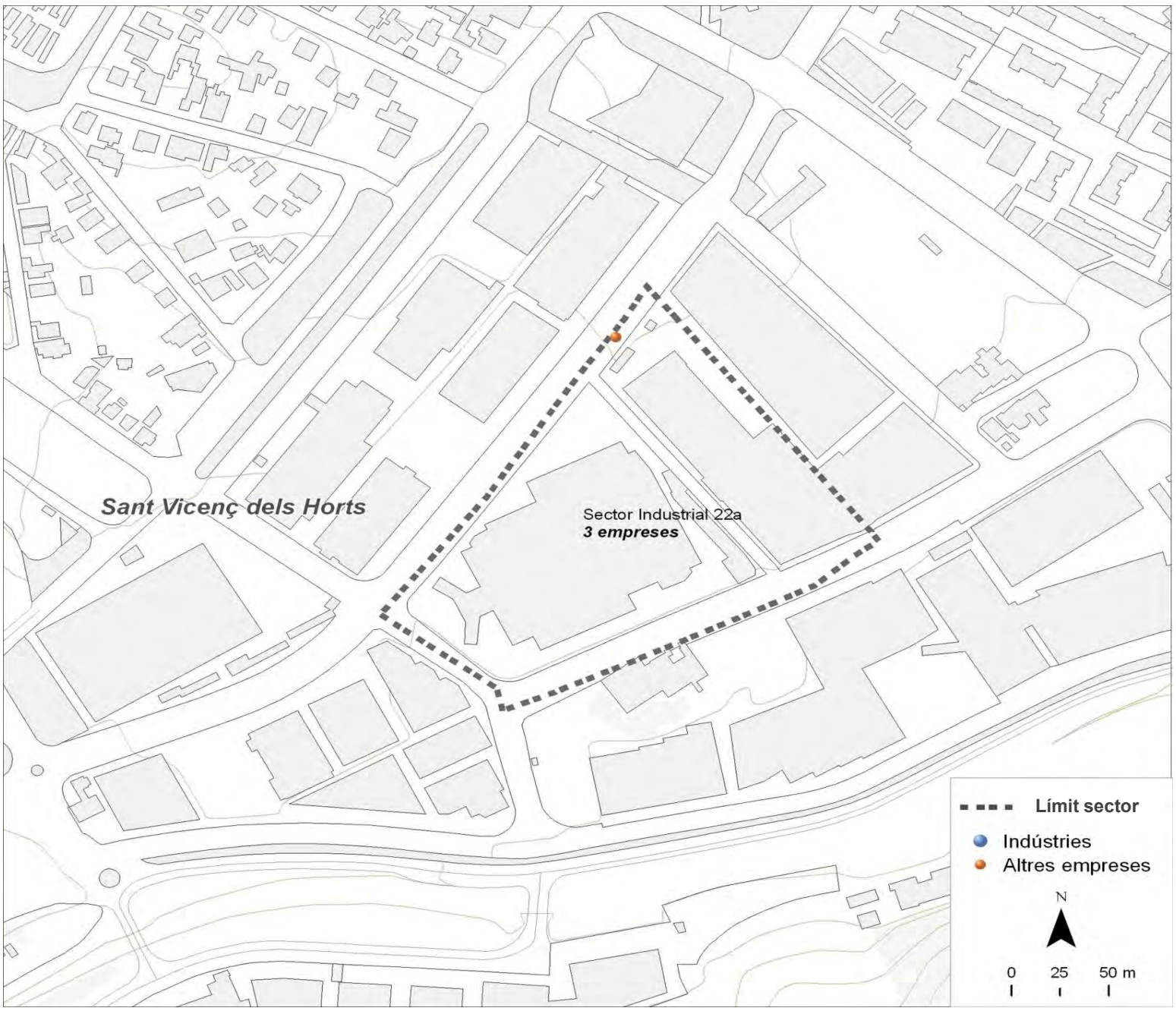

Dades bàsiques		
Superfície (hectàrees)	3,6	
Estat de la urbanització	adequat	
Superfície total de sostre (m^2)	0	
Estat del sector	amb sòl exhaurit	
Activitat estimada		80%
Camerdata		
Nombre d'empreses	3	
Preus del sector		
Venda (preu mitjà €/m^2 construït)	0,0	
Lloguer (preu mitjà €/m^2 construït)	0,0	
Cadastre en sòl industrial		
edificis principals anteriors a 1976	2	100,0%
edificis principals de 1976 a 1995	0	0,0%
edificis principals posteriors a 1995	0	0,0%
edificis principals sense data	0	0,0%
parcel·les de menys de 800 m^2	0	0,0%
parcel·les de 800 a 2.500 m^2	0	0,0%
parcel·les de 2.500 a 10.000 m^2	1	50,0%
parcel·les de 10.000 m^2 i més	1	50,0%

Tipus d'activitat econòmica

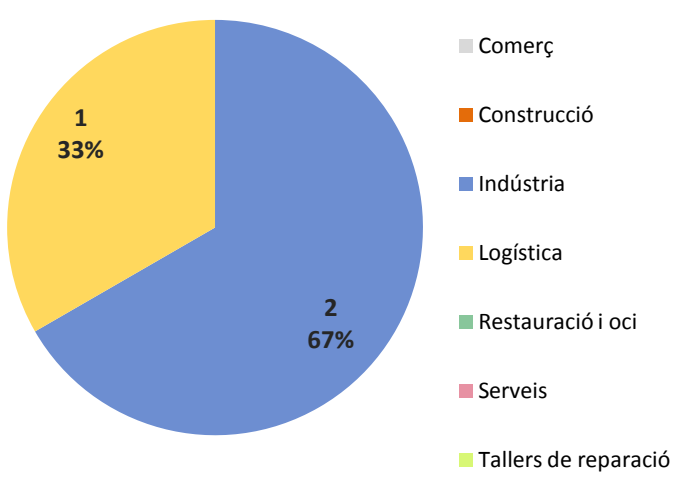

Font: Camerdata

Sant Vicenç dels Horts
Can Coll

Dades generals del sector

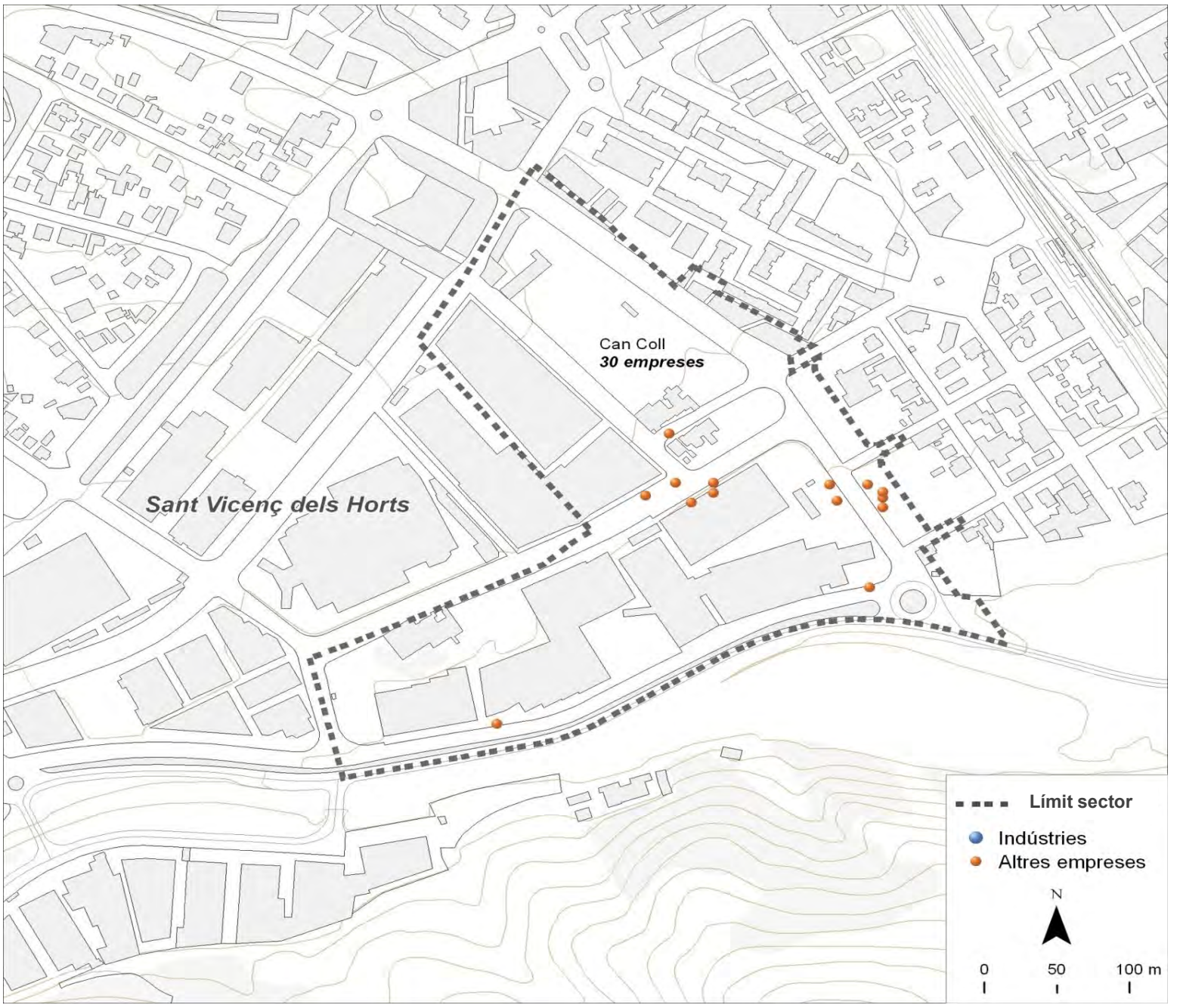

Dades bàsiques		
Superfície (hectàrees)	9,8	
Estat de la urbanització	adequat	
Superfície total de sostre (m^2)	112.600	
Estat del sector	amb sòl exhaurit	
Activitat estimada		80%
Camerdata		
Nombre d'empreses	30	
Preus del sector		
Venda (preu mitjà €/m^2 construït)	372,1	
Lloguer (preu mitjà €/m^2 construït)	2,7	
Cadastre en sòl industrial		
edificis principals anteriors a 1976	1	5,6%
edificis principals de 1976 a 1995	2	11,1%
edificis principals posteriors a 1995	9	50,0%
edificis principals sense data	6	33,3%
parcel·les de menys de 800 m^2	2	11,1%
parcel·les de 800 a 2.500 m^2	8	44,4%
parcel·les de 2.500 a 10.000 m^2	8	44,4%
parcel·les de 10.000 m^2 i més	0	0,0%

Tipus d'activitat econòmica

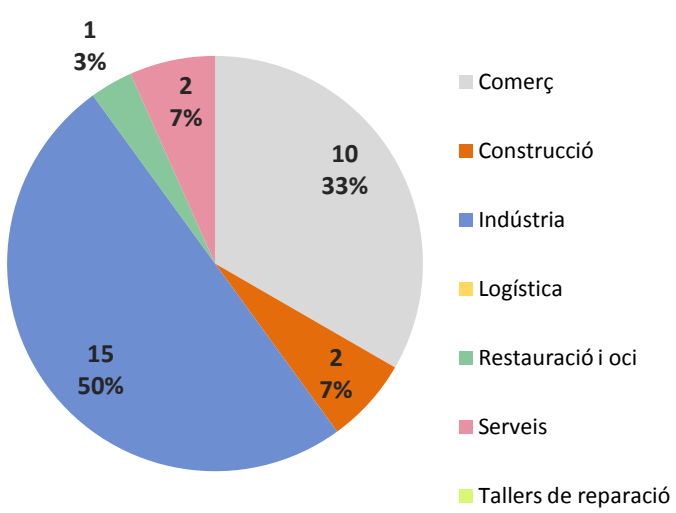

Font: Camerdata

Sant Vicenç dels Horts
Sector Industrial 22b

Dades generals del sector

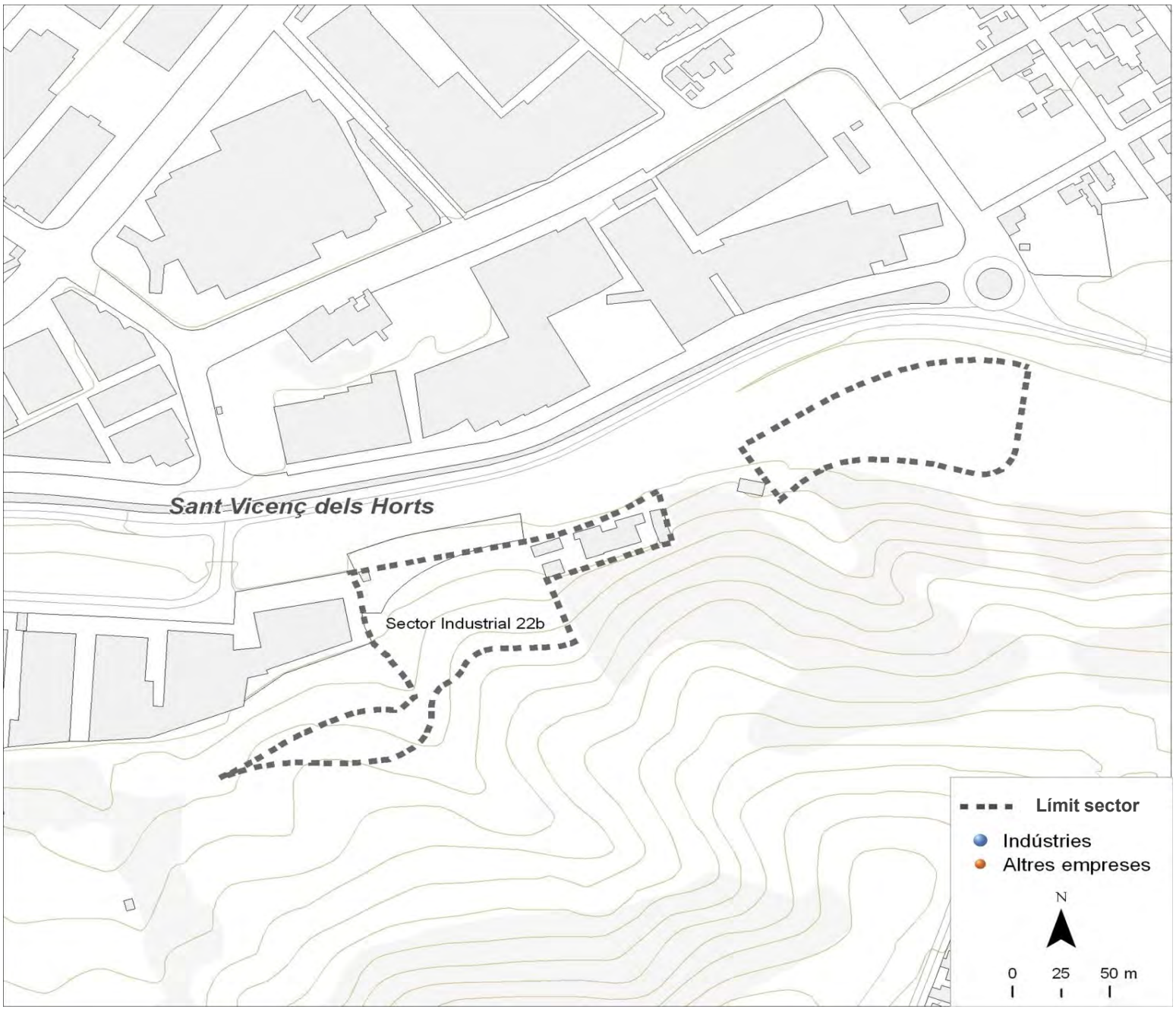

Dades bàsiques		
Superfície (hectàrees)	2,1	
Estat de la urbanització	sense urbanitzar	
Superfície total de sostre (m^2)	0	
Estat del sector	amb sòl pendent	
Activitat estimada		0%
Camerdata		
Nombre d'empreses	0	
Preus del sector		
Venda (preu mitjà €/m^2 construït)	0,0	
Lloguer (preu mitjà €/m^2 construït)	0,0	
Cadastre en sòl industrial		
edificis principals anteriors a 1976	s.d.	s.d.
edificis principals de 1976 a 1995	s.d.	s.d.
edificis principals posteriors a 1995	s.d.	s.d.
edificis principals sense data	s.d.	s.d.
parcel·les de menys de 800 m^2	s.d.	s.d.
parcel·les de 800 a 2.500 m^2	s.d.	s.d.
parcel·les de 2.500 a 10.000 m^2	s.d.	s.d.
parcel·les de 10.000 m^2 i més	s.d.	s.d.

Tipus d'activitat econòmica

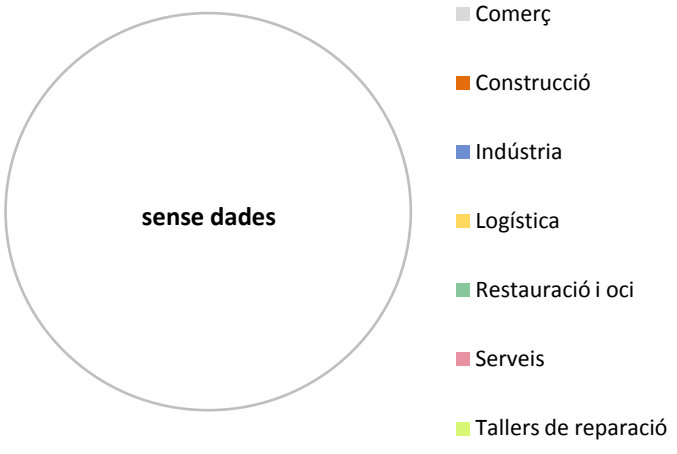

Font: Camerdata

Sant Vicenç dels Horts
Bofarull

Dades generals del sector

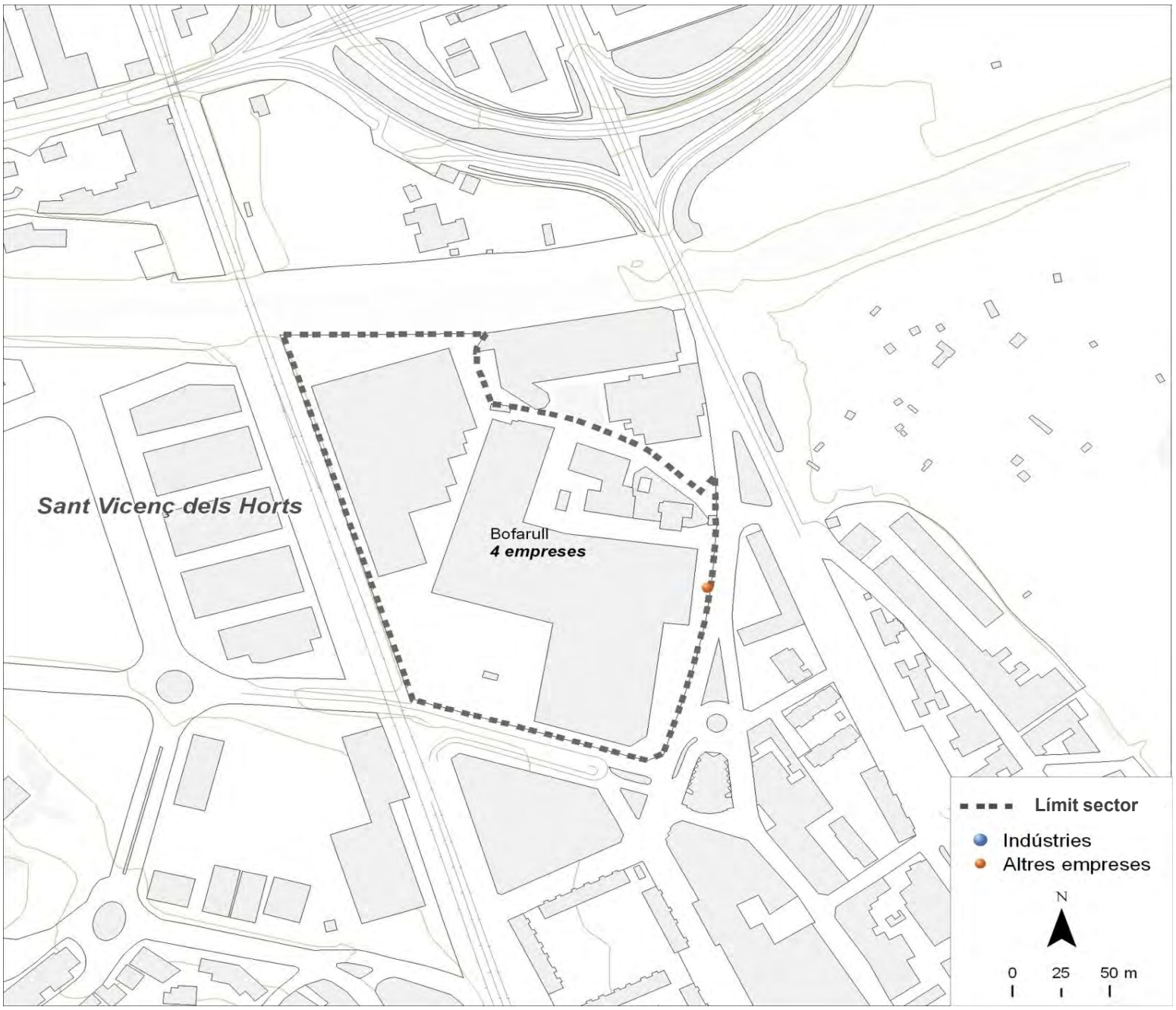

Dades bàsiques		
Superfície (hectàrees)	3,5	
Estat de la urbanització	amb deficiències	
Superfície total de sostre (m^2)	70.600	
Estat del sector	amb sòl exhaurit	
Activitat estimada		80%
Camerdata		
Nombre d'empreses	4	
Preus del sector		
Venda (preu mitjà €/m^2 construït)	0,0	
Lloguer (preu mitjà €/m^2 construït)	2,6	
Cadastre en sòl industrial		
edificis principals anteriors a 1976	1	50,0%
edificis principals de 1976 a 1995	0	0,0%
edificis principals posteriors a 1995	0	0,0%
edificis principals sense data	1	50,0%
parcel·les de menys de 800 m^2	0	0,0%
parcel·les de 800 a 2.500 m^2	0	0,0%
parcel·les de 2.500 a 10.000 m^2	1	50,0%
parcel·les de 10.000 m^2 i més	1	50,0%

Tipus d'activitat econòmica

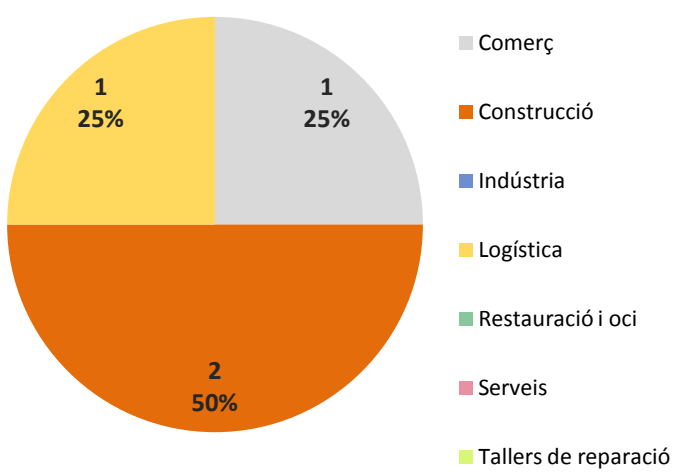

Font: Camerdata

Sant Vicenç dels Horts
Ricard

Dades generals del sector

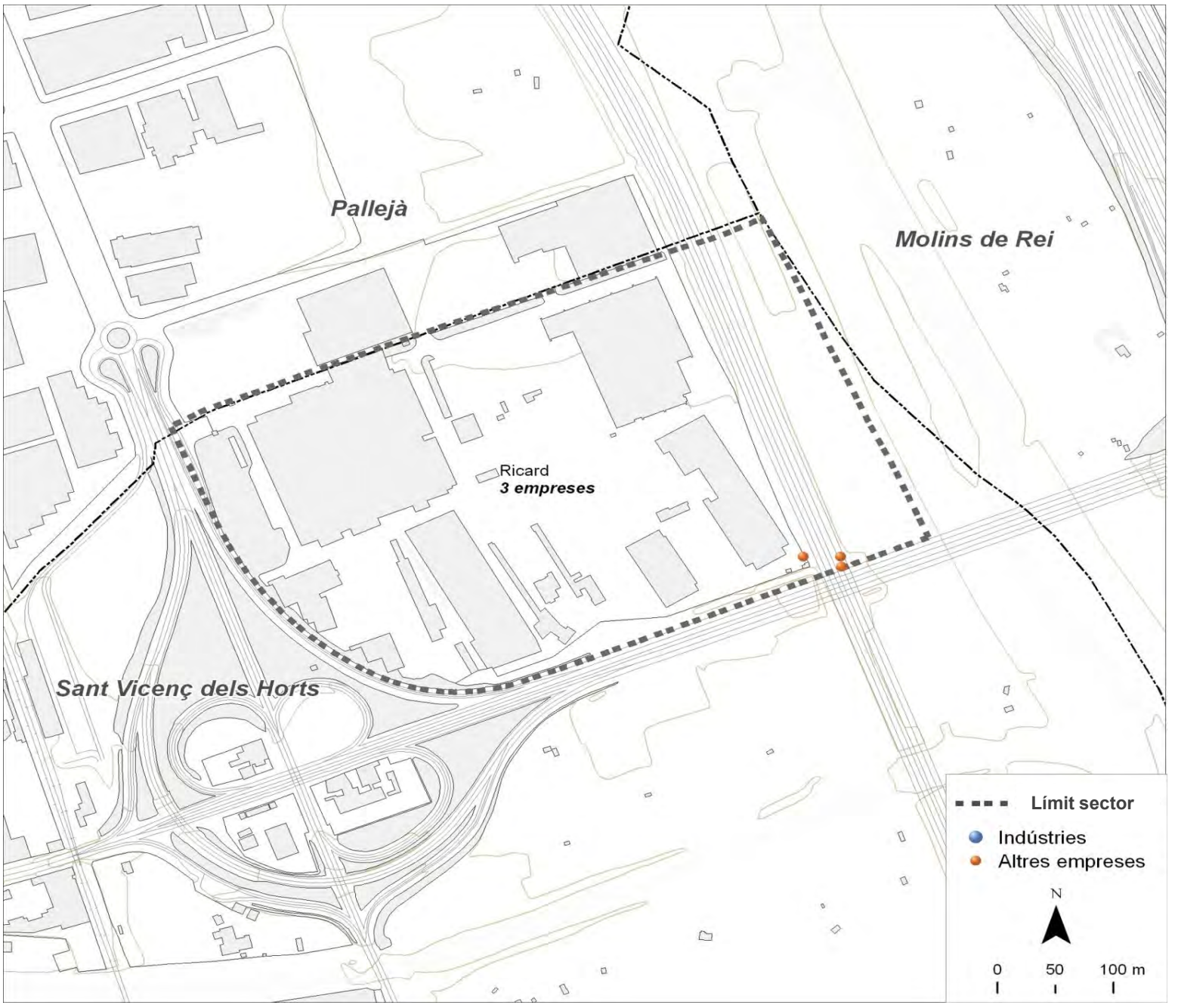

Dades bàsiques		
Superfície (hectàrees)	14,7	
Estat de la urbanització	amb deficiències	
Superfície total de sostre (m^2)	175.920	
Estat del sector	amb sòl pendent	
Activitat estimada		60%
Camerdata		
Nombre d'empreses	3	
Preus del sector		
Venda (preu mitjà €/m^2 construït)	0,0	
Lloguer (preu mitjà €/m^2 construït)	0,0	
Cadastre en sòl industrial		
edificis principals anteriors a 1976	7	77,8%
edificis principals de 1976 a 1995	1	11,1%
edificis principals posteriors a 1995	0	0,0%
edificis principals sense data	1	11,1%
parcel·les de menys de 800 m^2	0	0,0%
parcel·les de 800 a 2.500 m^2	1	11,1%
parcel·les de 2.500 a 10.000 m^2	5	55,6%
parcel·les de 10.000 m^2 i més	3	33,3%

Tipus d'activitat econòmica

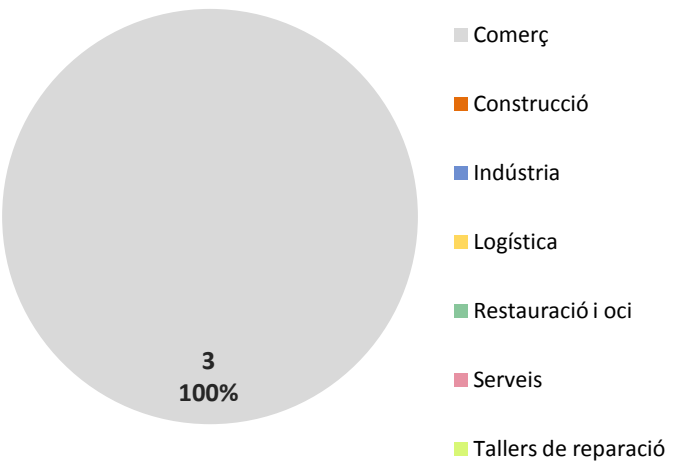

Font: Camerdata

Sant Vicenç dels Horts
Fallulles (SV-Pj)

Dades generals del sector

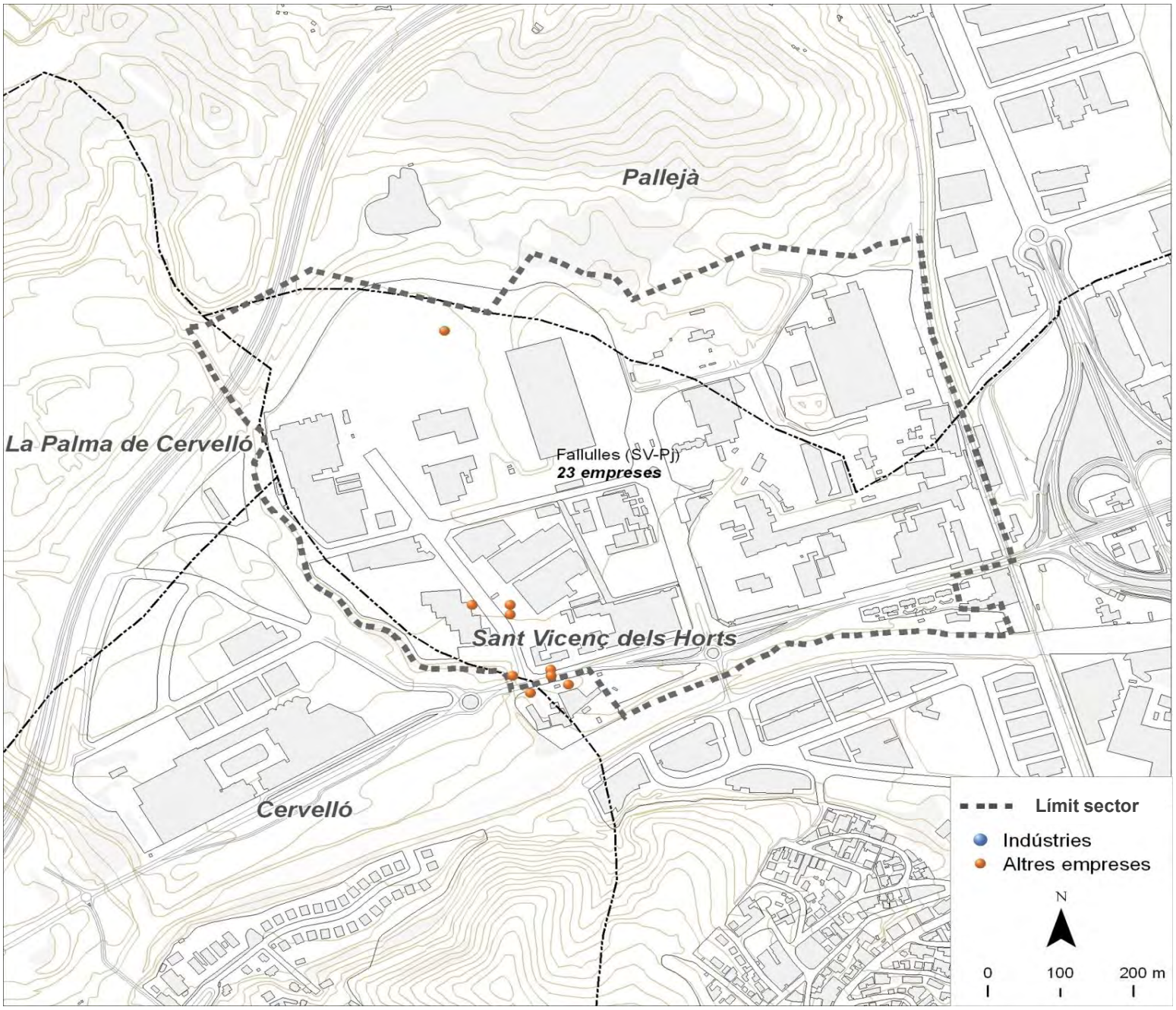

Dades bàsiques		
Superfície (hectàrees)	51,4	
Estat de la urbanització	adequat	
Superfície total de sostre (m^2)	0	
Estat del sector	amb sòl exhaurit	
Activitat estimada		100%
Camerdata		
Nombre d'empreses	23	
Preus del sector		
Venda (preu mitjà €/m^2 construït)	0,0	
Lloguer (preu mitjà €/m^2 construït)	3,4	
Cadastre en sòl industrial		
edificis principals anteriors a 1976	4	28,6%
edificis principals de 1976 a 1995	2	14,3%
edificis principals posteriors a 1995	6	42,9%
edificis principals sense data	2	14,3%
parcel·les de menys de 800 m^2	0	0,0%
parcel·les de 800 a 2.500 m^2	0	0,0%
parcel·les de 2.500 a 10.000 m^2	8	57,1%
parcel·les de 10.000 m^2 i més	6	42,9%

Tipus d'activitat econòmica

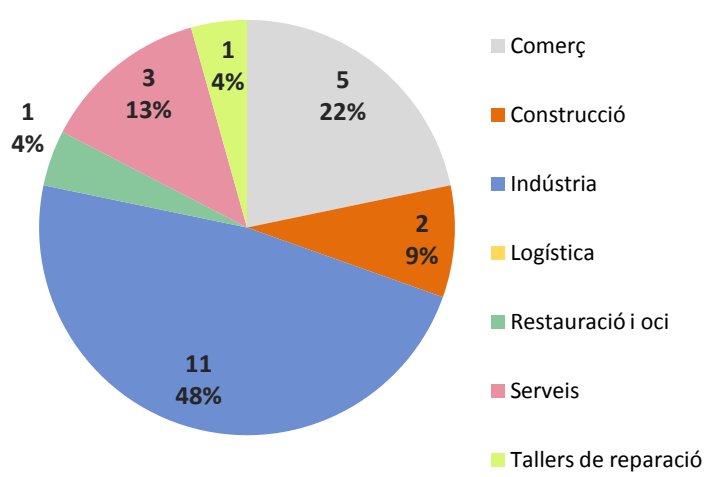

Font: Camerdata

Sant Vicenç dels Horts
ARE La Façana Industrial

Dades generals del sector

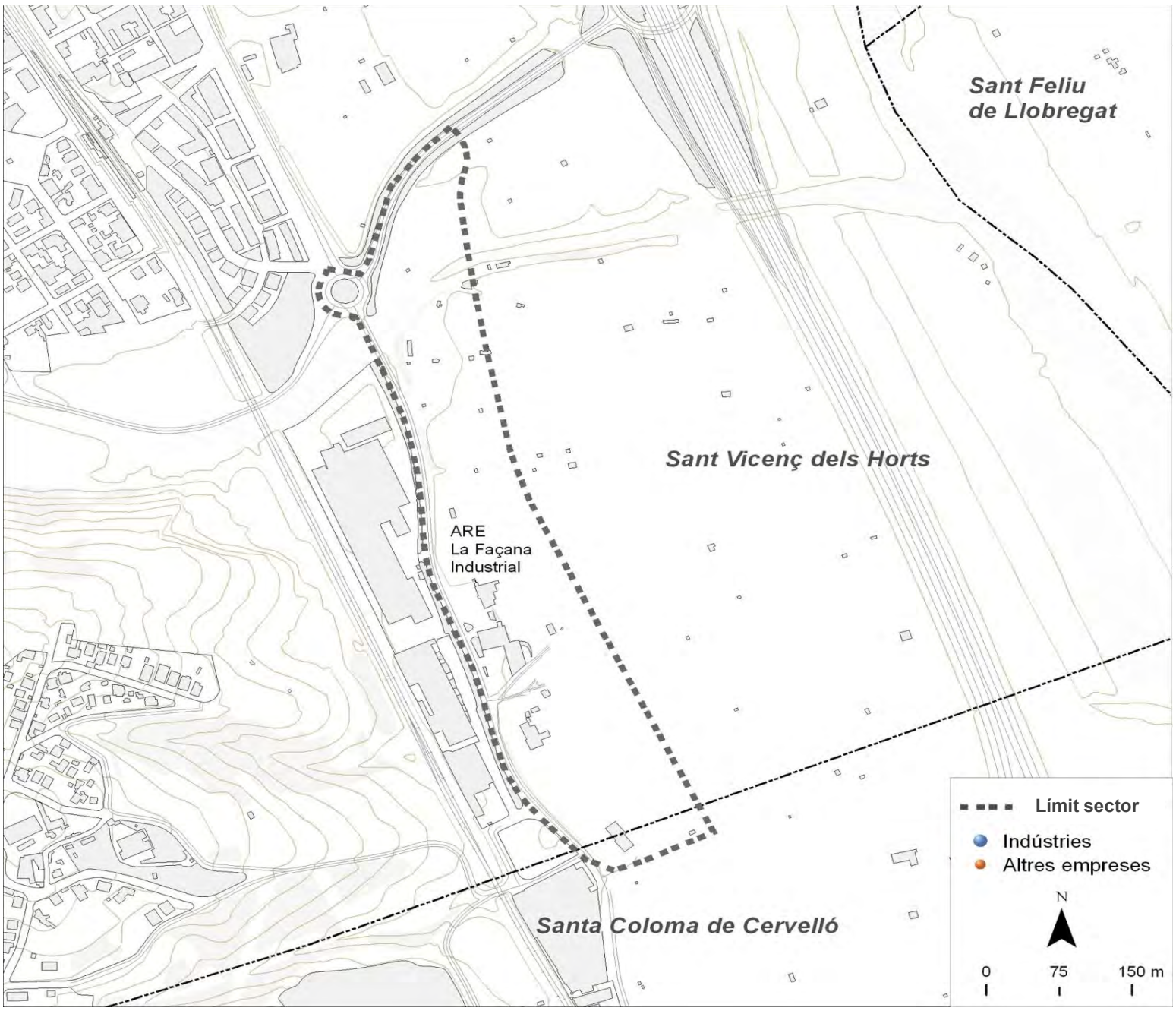

Dades bàsiques		
Superfície (hectàrees)	5,4	
Estat de la urbanització	amb deficiències	
Superfície total de sostre (m^2)	50.347	
Estat del sector	amb sòl pendent	
Activitat estimada		90%
Camerdata		
Nombre d'empreses	0	
Preus del sector		
Venda (preu mitjà €/m^2 construït)	0,0	
Lloguer (preu mitjà €/m^2 construït)	0,0	
Cadastre en sòl industrial		
edificis principals anteriors a 1976	s.d.	s.d.
edificis principals de 1976 a 1995	s.d.	s.d.
edificis principals posteriors a 1995	s.d.	s.d.
edificis principals sense data	s.d.	s.d.
parcel·les de menys de 800 m^2	s.d.	s.d.
parcel·les de 800 a 2.500 m^2	s.d.	s.d.
parcel·les de 2.500 a 10.000 m^2	s.d.	s.d.
parcel·les de 10.000 m^2 i més	s.d.	s.d.

Tipus d'activitat econòmica

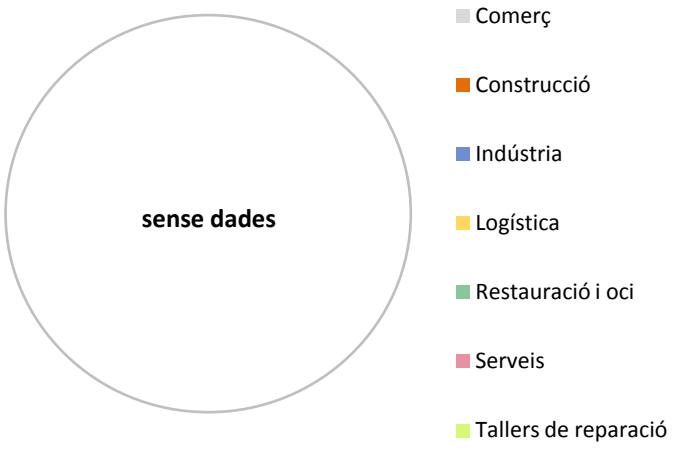

Font: Camerdata

Santa Coloma de Cervelló

Dades generals dels sectors

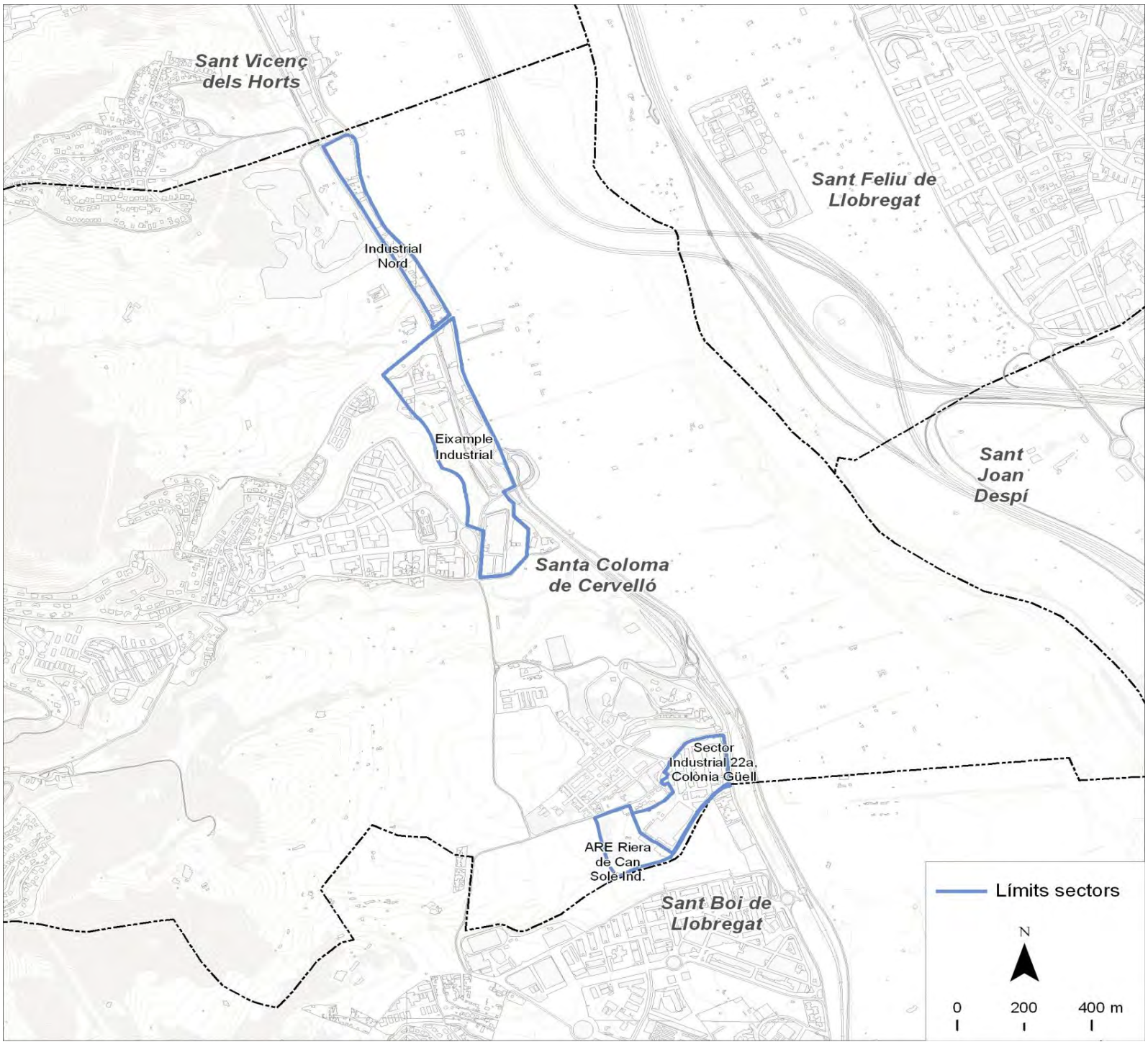

Dades bàsiques		
Superfície sól industrial (hectàrees)	27,3	
Superfície total de sostre (m^2)	98.710	
Camerdata		
Nombre d'empreses	21	
Preus dels sectors		
Venda (preu mitjà €/m^2 construït)	75	
Lloguer (preu mitjà €/m^2 construït)	1,0	
Cadastre en sòl industrial		
edificis principals anteriors a 1976	65	66,3%
edificis principals de 1976 a 1995	23	23,5%
edificis principals posteriors a 1995	2	2,0%
edificis principals sense data	8	8,2%
parcel·les de menys de 800 m^2	50	51,0%
parcel·les de 800 a 2.500 m^2	40	40,8%
parcel·les de 2.500 a 10.000 m^2	3	3,1%
parcel·les de 10.000 m^2 i més	5	5,1%

Tipus d'activitat econòmica

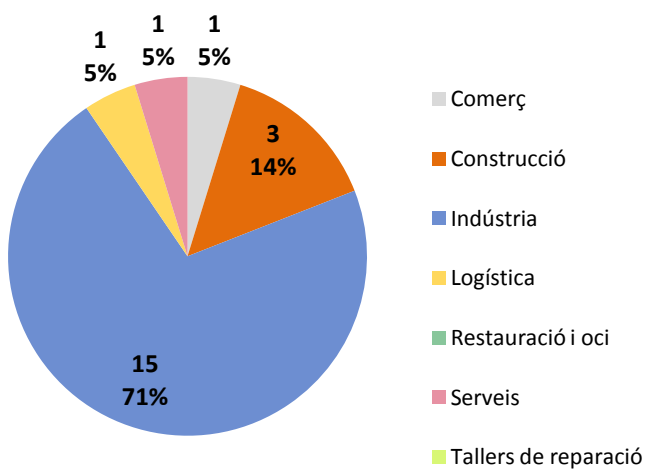

Font: Camerdata

Santa Coloma de Cervelló
Eixample Industrial

Dades generals del sector

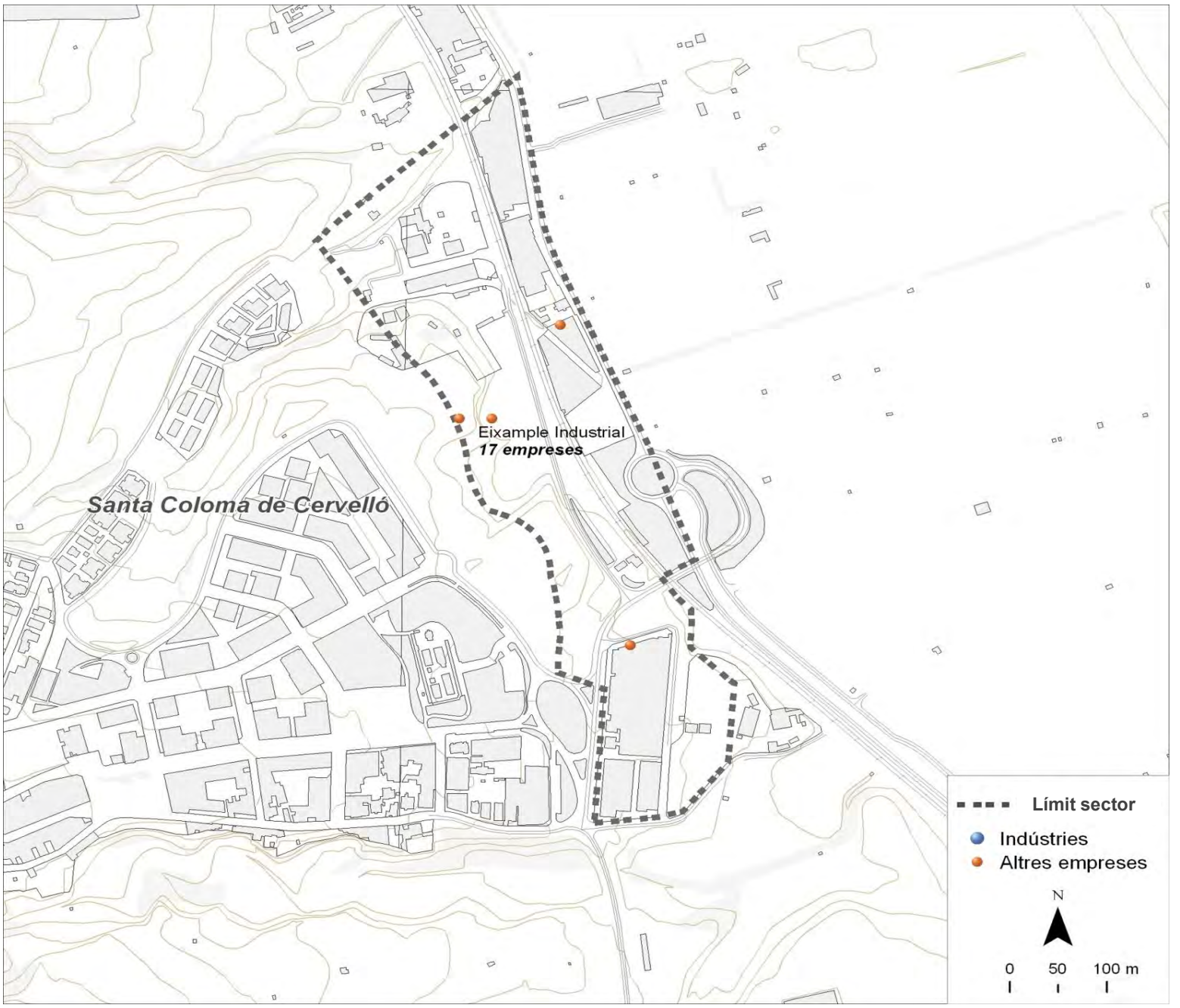

Dades bàsiques		
Superfície (hectàrees)	15,0	
Estat de la urbanització	amb deficiències	
Superfície total de sostre (m^2)	67.481	
Estat del sector	amb sòl pendent	
Activitat estimada		60%
Camerdata		
Nombre d'empreses	17	
Preus del sector		
Venda (preu mitjà €/m^2 construït)	166,5	
Lloguer (preu mitjà €/m^2 construït)	3,4	
Cadastre en sòl industrial		
edificis principals anteriors a 1976	27	61,4%
edificis principals de 1976 a 1995	11	25,0%
edificis principals posteriors a 1995	0	0,0%
edificis principals sense data	6	13,6%
parcel·les de menys de 800 m^2	22	50,0%
parcel·les de 800 a 2.500 m^2	16	36,4%
parcel·les de 2.500 a 10.000 m^2	2	4,5%
parcel·les de 10.000 m^2 i més	4	9,1%

Tipus d'activitat econòmica

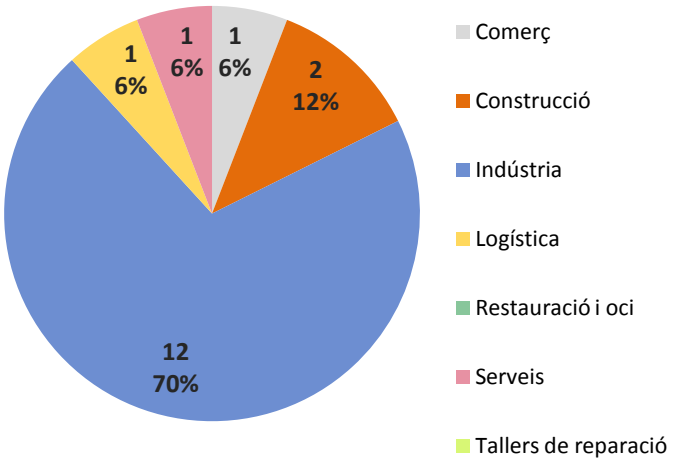

Font: Camerdata

Santa Coloma de Cervelló
Industrial Nord

Dades generals del sector

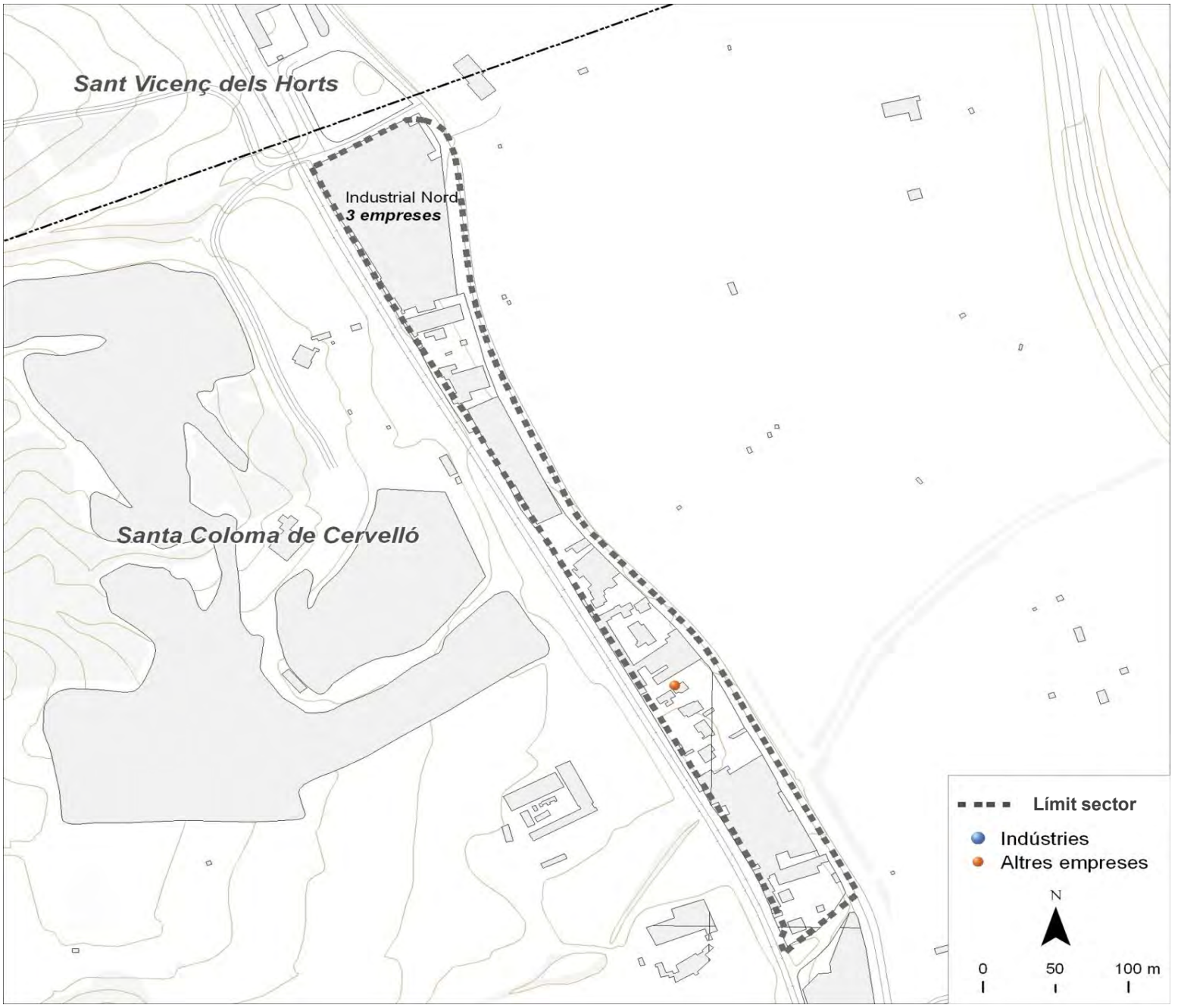

Dades bàsiques		
Superfície (hectàrees)	4,1	
Estat de la urbanització	molt deficient	
Superfície total de sostre (m^2)	20.229	
Estat del sector	amb sòl exhaurit	
Activitat estimada		60%
Camerdata		
Nombre d'empreses	3	
Preus del sector		
Venda (preu mitjà €/m^2 construït)	134,7	
Lloguer (preu mitjà €/m^2 construït)	0,7	
Cadastre en sòl industrial		
edificis principals anteriors a 1976	14	51,9%
edificis principals de 1976 a 1995	11	40,7%
edificis principals posteriors a 1995	0	0,0%
edificis principals sense data	2	7,4%
parcel·les de menys de 800 m^2	13	48,1%
parcel·les de 800 a 2.500 m^2	14	51,9%
parcel·les de 2.500 a 10.000 m^2	0	0,0%
parcel·les de 10.000 m^2 i més	0	0,0%

Tipus d'activitat econòmica

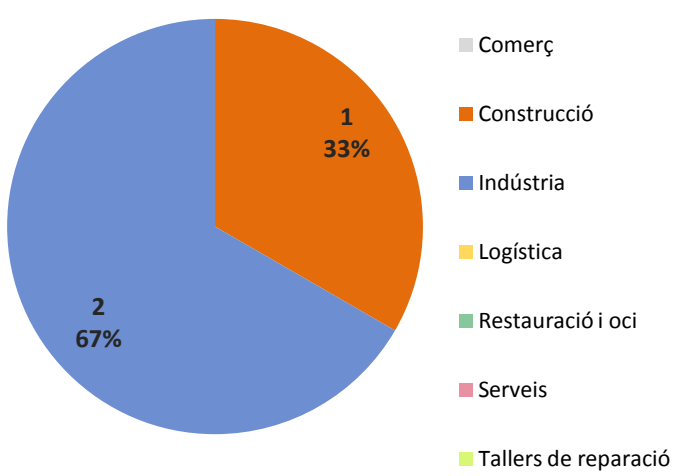

Font: Camerdata

Santa Coloma de Cervelló
Sector Industrial 22a, Colònia Güell

Dades generals del sector

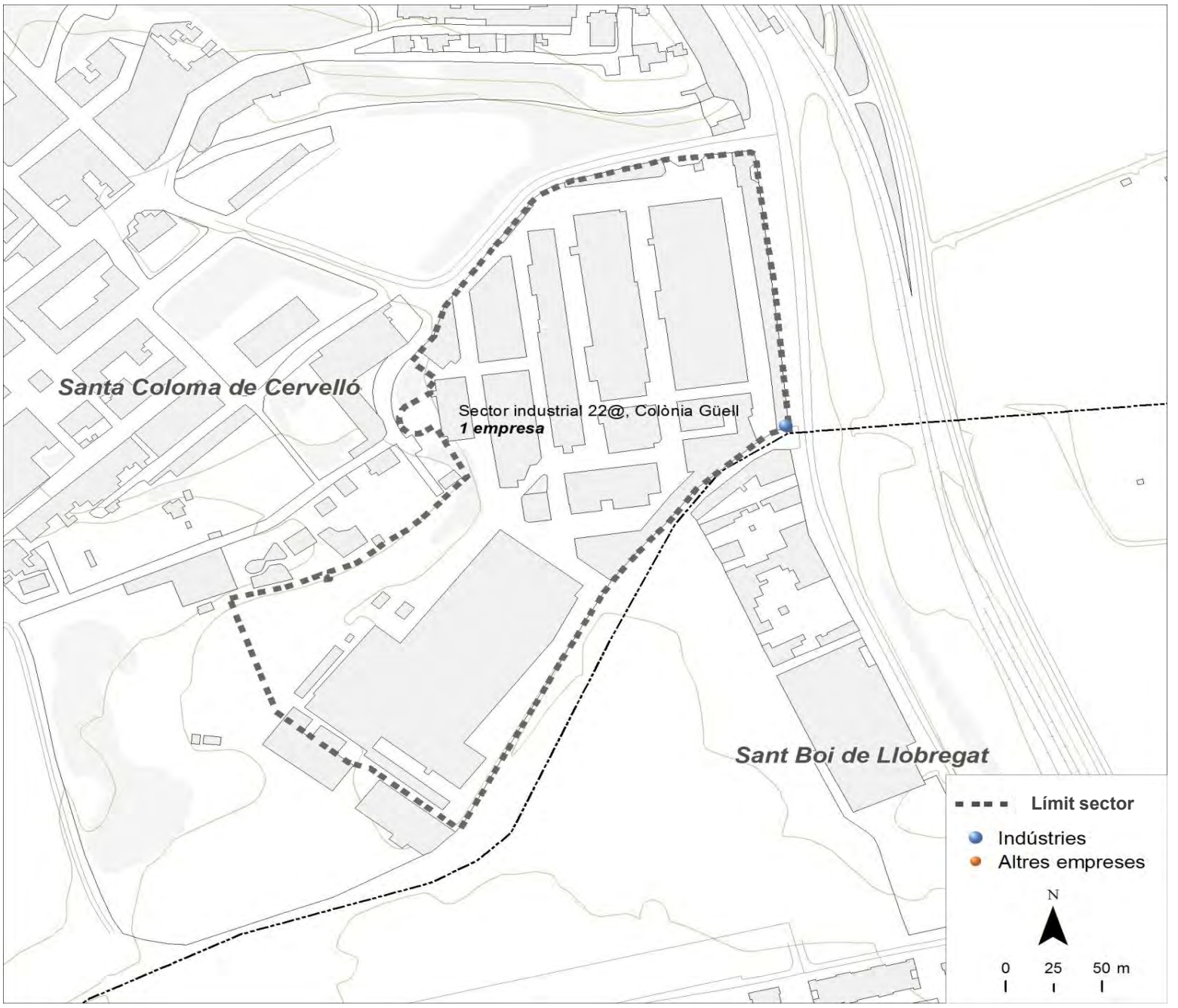

Dades bàsiques		
Superfície (hectàrees)	5,4	
Estat de la urbanització	excel.lent	
Superfície total de sostre (m^2)	0	
Estat del sector	amb sòl exhaurit	
Activitat estimada		80%
Camerdata		
Nombre d'empreses	1	
Preus del sector		
Venda (preu mitjà €/m^2 construït)	0,0	
Lloguer (preu mitjà €/m^2 construït)	0,0	
Cadastre en sòl industrial		
edificis principals anteriors a 1976	23	92,0%
edificis principals de 1976 a 1995	0	0,0%
edificis principals posteriors a 1995	2	8,0%
edificis principals sense data	0	0,0%
parcel·les de menys de 800 m^2	14	56,0%
parcel·les de 800 a 2.500 m^2	10	40,0%
parcel·les de 2.500 a 10.000 m^2	1	4,0%
parcel·les de 10.000 m^2 i més	0	0,0%

Tipus d'activitat econòmica

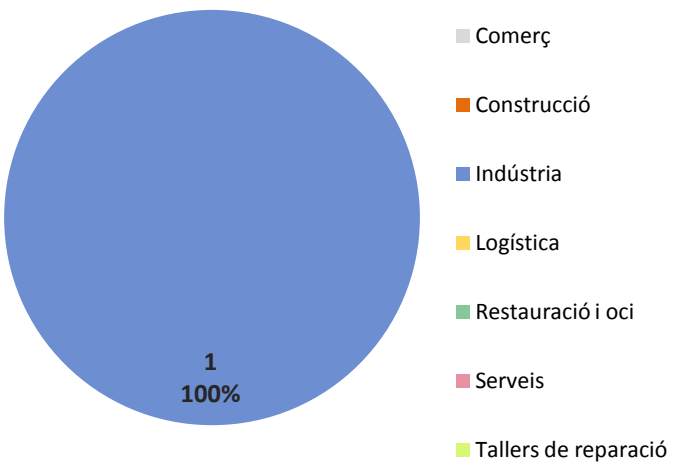

Font: Camerdata

Santa Coloma de Cervelló
ARE Riera de Can Solé Ind.

Dades generals del sector

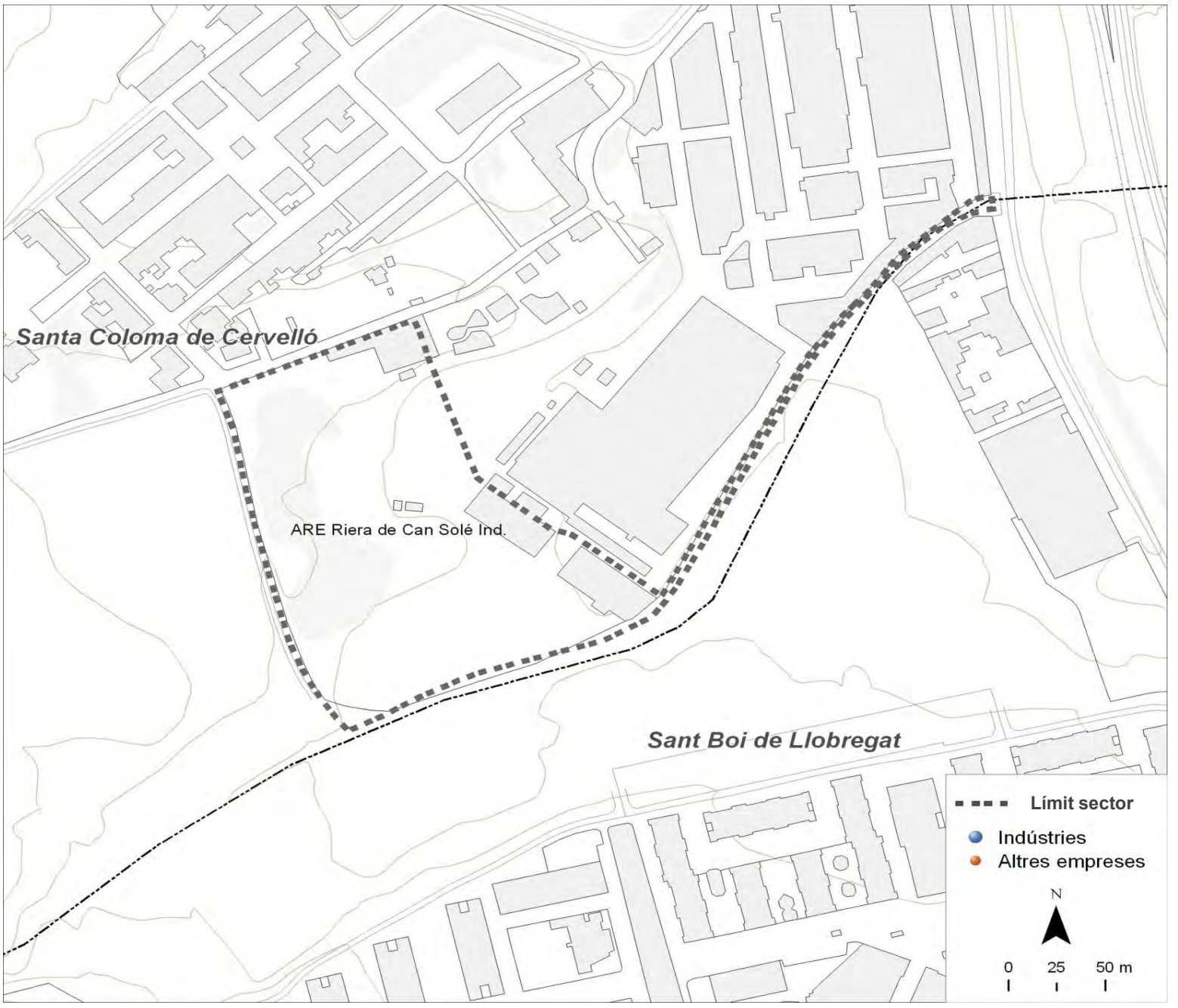

Dades bàsiques		
Superfície (hectàrees)	2,7	
Estat de la urbanització	sense urbanitzar	
Superfície total de sostre (m^2)	11.000	
Estat del sector	amb sòl pendent	
Activitat estimada		0%
Camerdata		
Nombre d'empreses	0	
Preus del sector		
Venda (preu mitjà €/m^2 construït)	0,0	
Lloguer (preu mitjà €/m^2 construït)	0,0	
Cadastre en sòl industrial		
edificis principals anteriors a 1976	1	50,0%
edificis principals de 1976 a 1995	1	50,0%
edificis principals posteriors a 1995	0	0,0%
edificis principals sense data	0	0,0%
parcel·les de menys de 800 m^2	1	50,0%
parcel·les de 800 a 2.500 m^2	0	0,0%
parcel·les de 2.500 a 10.000 m^2	0	0,0%
parcel·les de 10.000 m^2 i més	1	50,0%

Tipus d'activitat econòmica

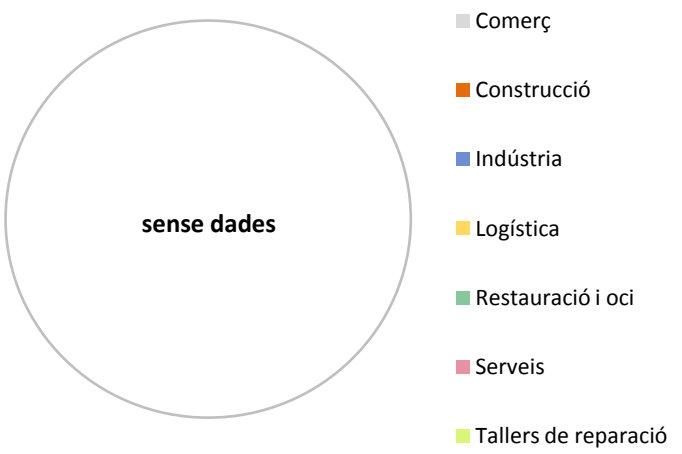

Font: Camerdata

Santa Coloma de Gramenet

Dades generals dels sectors

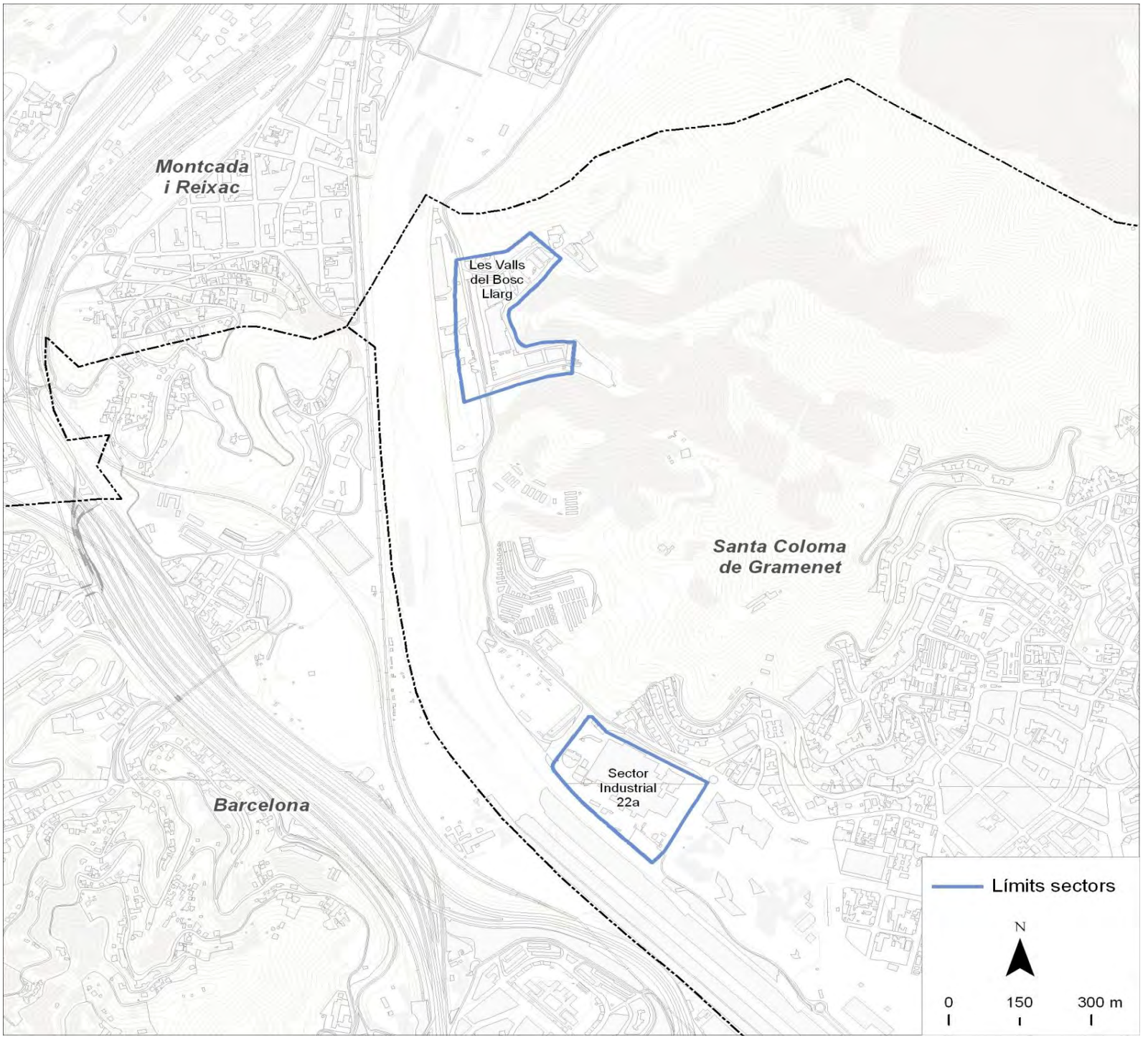

Dades bàsiques		
Superfície sól industrial (hectàrees)	9,5	
Superfície total de sostre (m^2)	26.380	
Camerdata		
Nombre d'empreses	8	
Preus dels sectors		
Venda (preu mitjà €/m^2 construït)	0	
Lloguer (preu mitjà €/m^2 construït)	1,4	
Cadastre en sòl industrial		
edificis principals anteriors a 1976	5	26,3%
edificis principals de 1976 a 1995	6	31,6%
edificis principals posteriors a 1995	6	31,6%
edificis principals sense data	2	10,5%
parcel·les de menys de 800 m^2	1	5,3%
parcel·les de 800 a 2.500 m^2	13	68,4%
parcel·les de 2.500 a 10.000 m^2	4	21,1%
parcel·les de 10.000 m^2 i més	1	5,3%

Tipus d'activitat econòmica

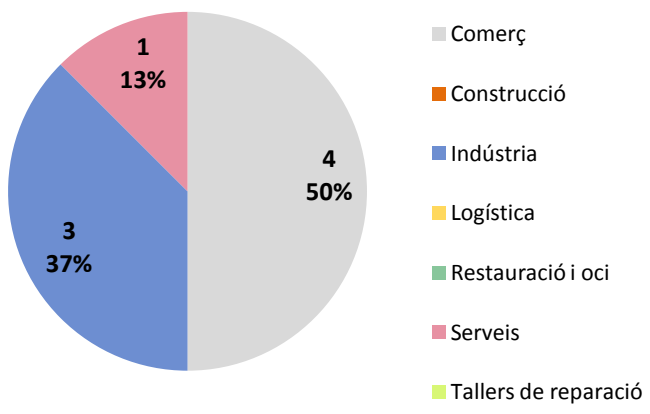

Font: Camerdata

Santa Coloma de Gramenet
Les Valls del Bosc Llarg

Dades generals del sector

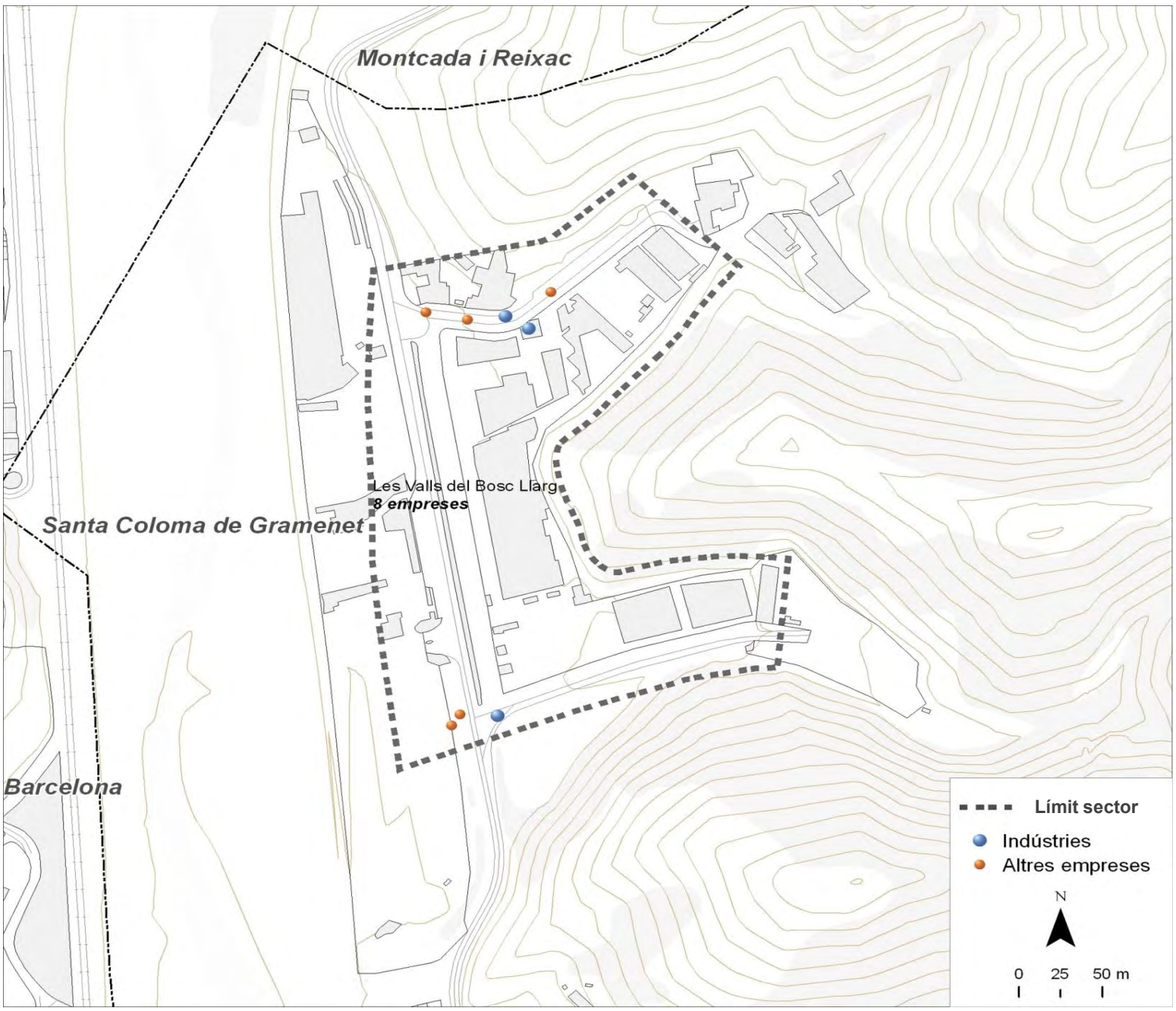

Dades bàsiques		
Superfície (hectàrees)	4,0	
Estat de la urbanització	amb deficiències	
Superfície total de sostre (m^2)	26.380	
Estat del sector	amb sòl exhaurit	
Activitat estimada		75%
Camerdata		
Nombre d'empreses	8	
Preus del sector		
Venda (preu mitjà €/m^2 construït)	0,0	
Lloguer (preu mitjà €/m^2 construït)	2,8	
Cadastre en sòl industrial		
edificis principals anteriors a 1976	3	18,8%
edificis principals de 1976 a 1995	6	37,5%
edificis principals posteriors a 1995	6	37,5%
edificis principals sense data	1	6,3%
parcel·les de menys de 800 m^2	1	6,3%
parcel·les de 800 a 2.500 m^2	12	75,0%
parcel·les de 2.500 a 10.000 m^2	3	18,8%
parcel·les de 10.000 m^2 i més	0	0,0%

Tipus d'activitat econòmica

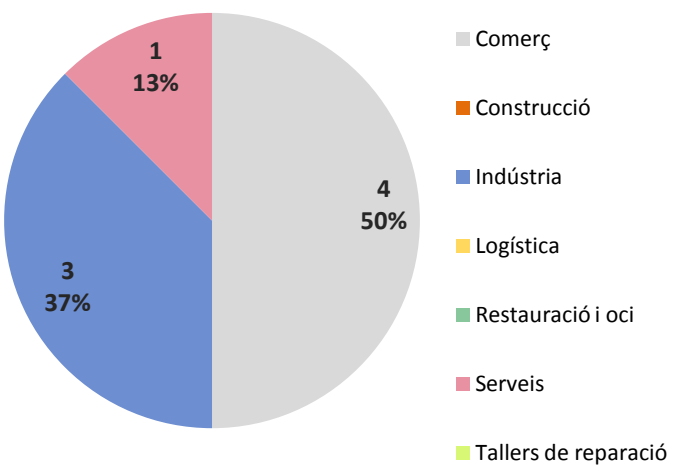

Font: Camerdata

Santa Coloma de Gramenet
Sector Industrial 22a

Dades generals del sector

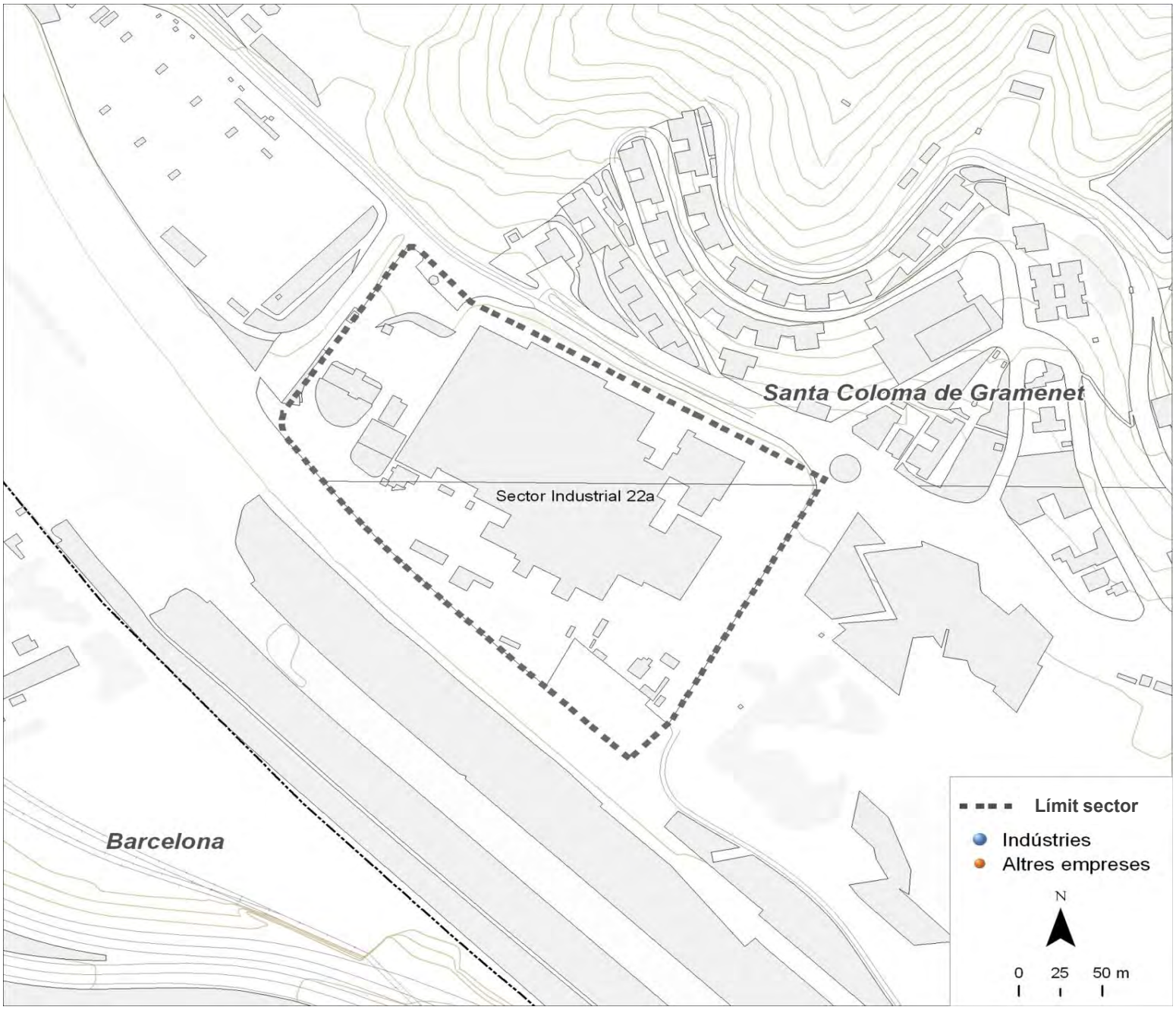

Dades bàsiques		
Superfície (hectàrees)	5,5	
Estat de la urbanització	amb deficiències	
Superfície total de sostre (m^2)	0	
Estat del sector	amb sòl exhaurit	
Activitat estimada		100%
Camerdata		
Nombre d'empreses	0	
Preus del sector		
Venda (preu mitjà €/m^2 construït)	0,0	
Lloguer (preu mitjà €/m^2 construït)	0,0	
Cadastre en sòl industrial		
edificis principals anteriors a 1976	2	66,7%
edificis principals de 1976 a 1995	0	0,0%
edificis principals posteriors a 1995	0	0,0%
edificis principals sense data	1	33,3%
parcel·les de menys de 800 m^2	0	0,0%
parcel·les de 800 a 2.500 m^2	1	33,3%
parcel·les de 2.500 a 10.000 m^2	1	33,3%
parcel·les de 10.000 m^2 i més	1	33,3%

Tipus d'activitat econòmica

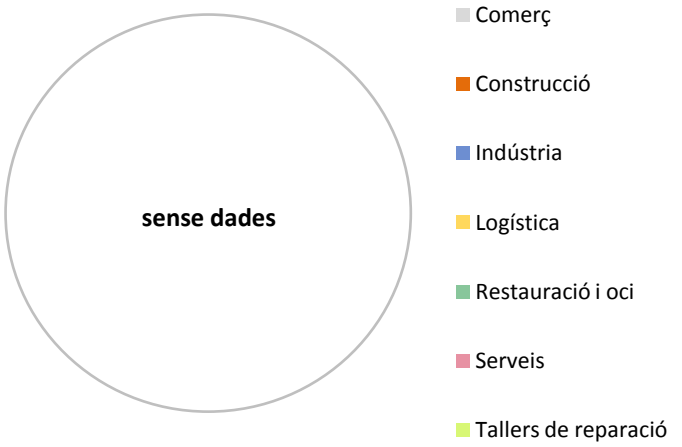

Font: Camerdata

Torrelles de Llobregat

Dades generals dels sectors

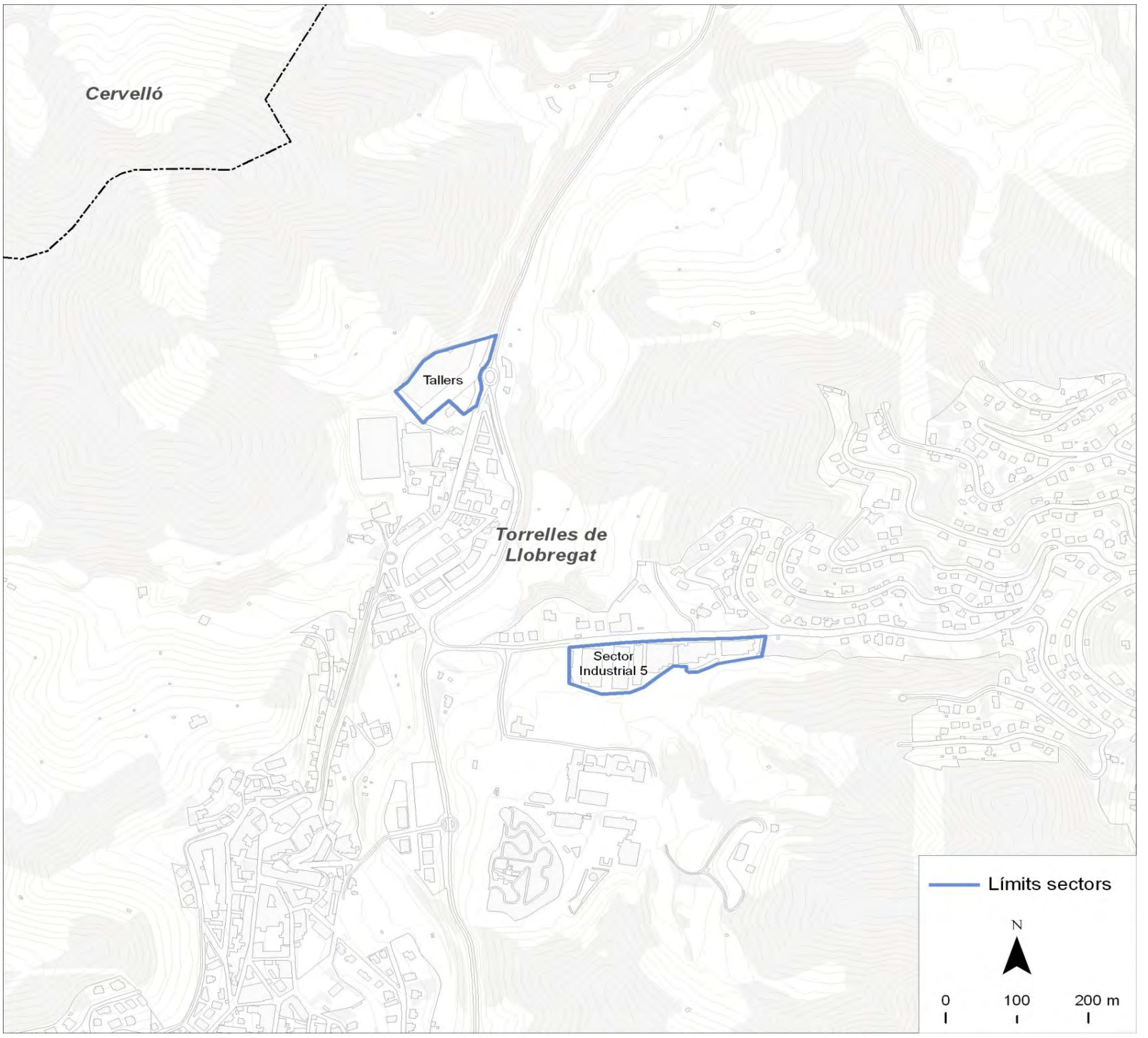

Dades bàsiques		
Superfície sól industrial (hectàrees)	2,6	
Superfície total de sostre (m^2)	6.413	
Camerdata		
Nombre d'empreses	0	
Preus dels sectors		
Venda (preu mitjà €/m^2 construït)	0	
Lloguer (preu mitjà €/m^2 construït)	0,0	
Cadastre en sòl industrial		
edificis principals anteriors a 1976	0	0,0%
edificis principals de 1976 a 1995	5	33,3%
edificis principals posteriors a 1995	9	60,0%
edificis principals sense data	1	6,7%
parcel·les de menys de 800 m^2	8	53,3%
parcel·les de 800 a 2.500 m^2	4	26,7%
parcel·les de 2.500 a 10.000 m^2	3	20,0%
parcel·les de 10.000 m^2 i més	0	0,0%

Tipus d'activitat econòmica

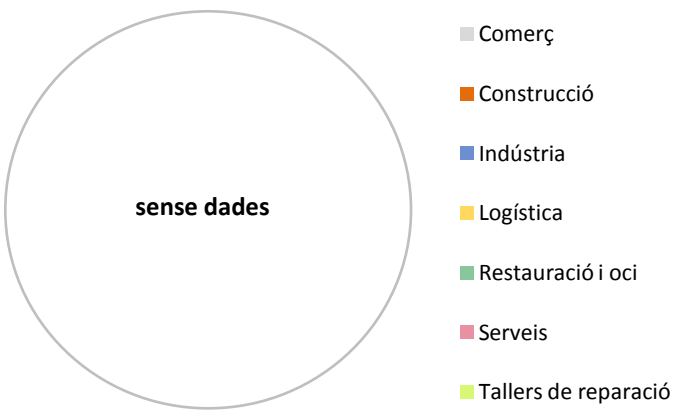

Font: Camerdata

Torrelles de Llobregat
Tallers

Dades generals del sector

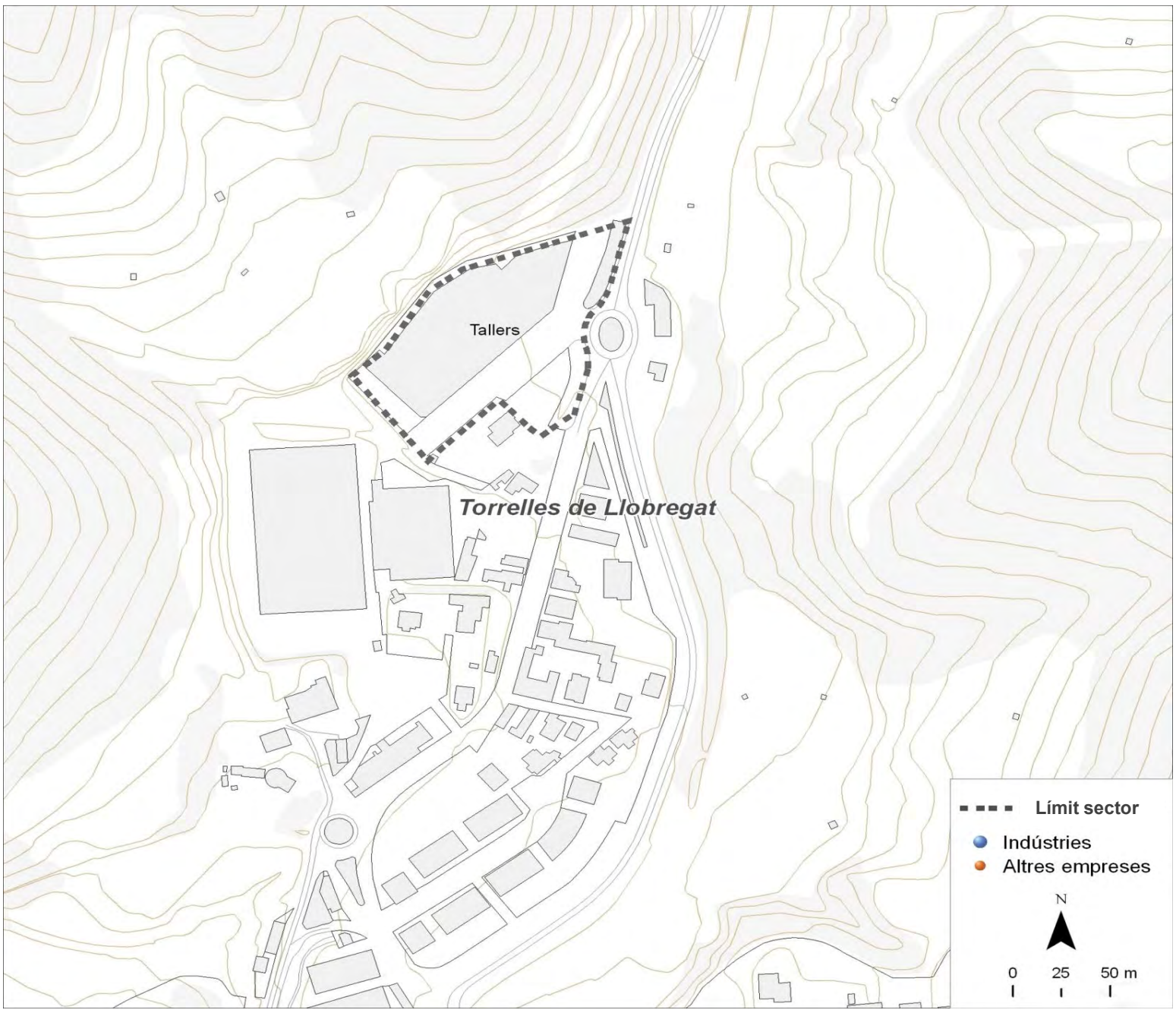

Dades bàsiques		
Superfície (hectàrees)	1,1	
Estat de la urbanització	bon estat	
Superfície total de sostre (m^2)	6.413	
Estat del sector	amb sòl exhaurit	
Activitat estimada		80%
Camerdata		
Nombre d'empreses	0	
Preus del sector		
Venda (preu mitjà €/m^2 construït)	0,0	
Lloguer (preu mitjà €/m^2 construït)	0,0	
Cadastre en sòl industrial		
edificis principals anteriors a 1976	0	0,0%
edificis principals de 1976 a 1995	0	0,0%
edificis principals posteriors a 1995	8	88,9%
edificis principals sense data	1	11,1%
parcel·les de menys de 800 m^2	8	88,9%
parcel·les de 800 a 2.500 m^2	1	11,1%
parcel·les de 2.500 a 10.000 m^2	0	0,0%
parcel·les de 10.000 m^2 i més	0	0,0%

Tipus d'activitat econòmica

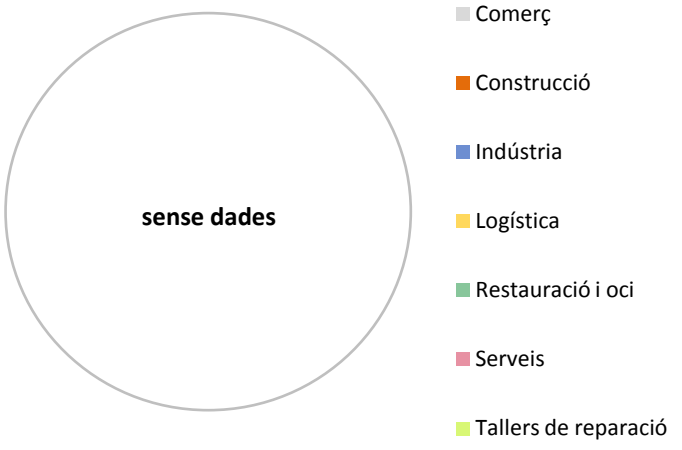

Font: Camerdata

Torrelles de Llobregat
Sector Industrial 5

Dades generals del sector

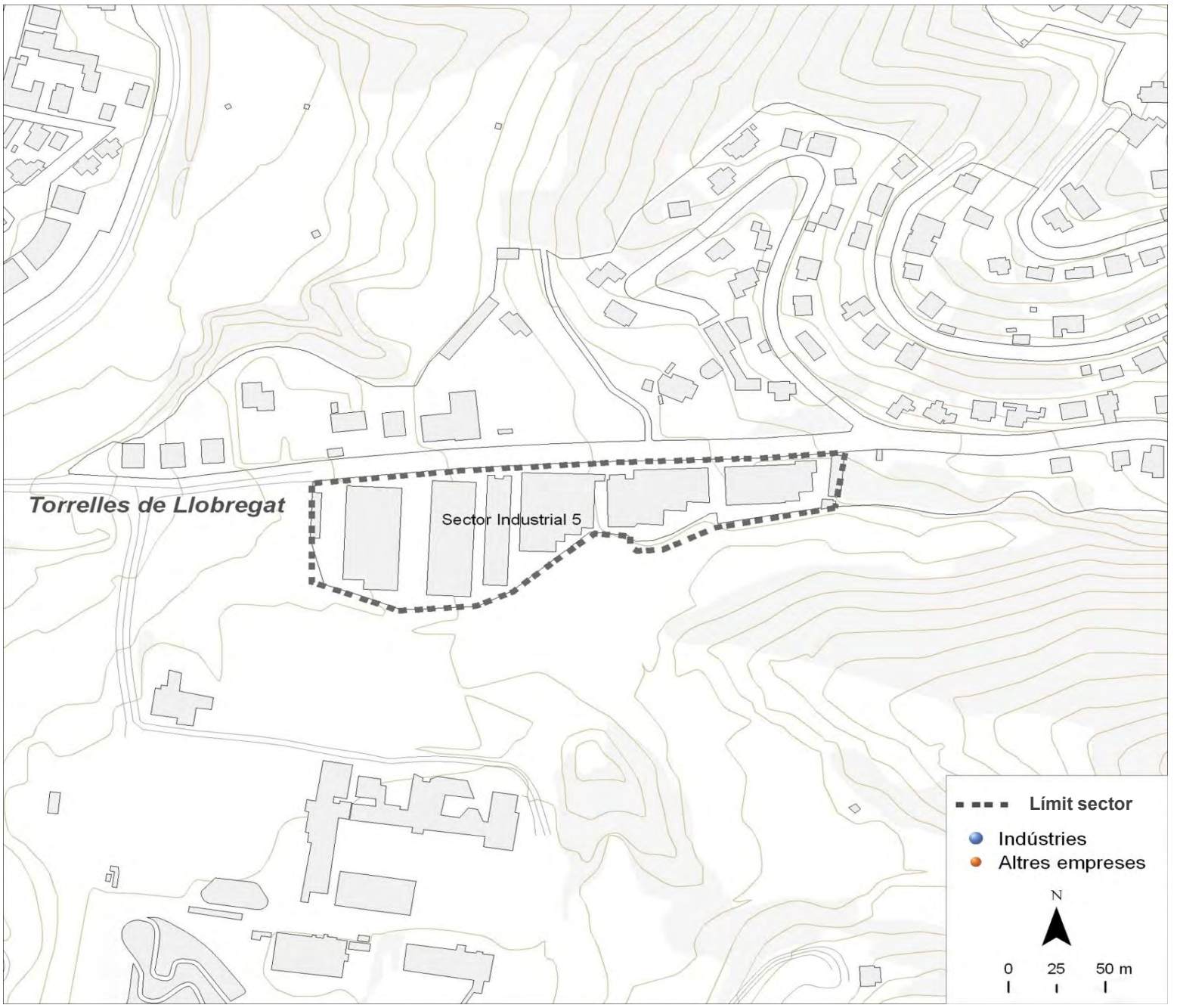

Dades bàsiques		
Superfície (hectàrees)	1,5	
Estat de la urbanització	amb deficiències	
Superfície total de sostre (m^2)	0	
Estat del sector	amb sòl exhaurit	
Activitat estimada		80%
Camerdata		
Nombre d'empreses	0	
Preus del sector		
Venda (preu mitjà €/m^2 construït)	0,0	
Lloguer (preu mitjà €/m^2 construït)	0,0	
Cadastre en sòl industrial		
edificis principals anteriors a 1976	0	0,0%
edificis principals de 1976 a 1995	5	83,3%
edificis principals posteriors a 1995	1	16,7%
edificis principals sense data	0	0,0%
parcel·les de menys de 800 m^2	0	0,0%
parcel·les de 800 a 2.500 m^2	3	50,0%
parcel·les de 2.500 a 10.000 m^2	3	50,0%
parcel·les de 10.000 m^2 i més	0	0,0%

Tipus d'activitat econòmica

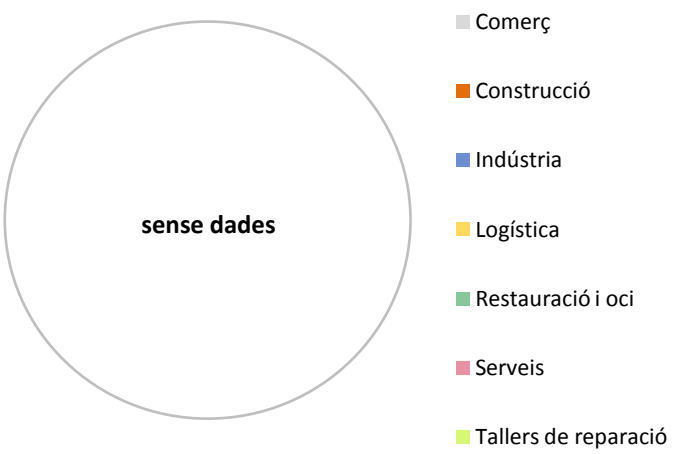

Font: Camerdata

Viladecans

Dades generals dels sectors

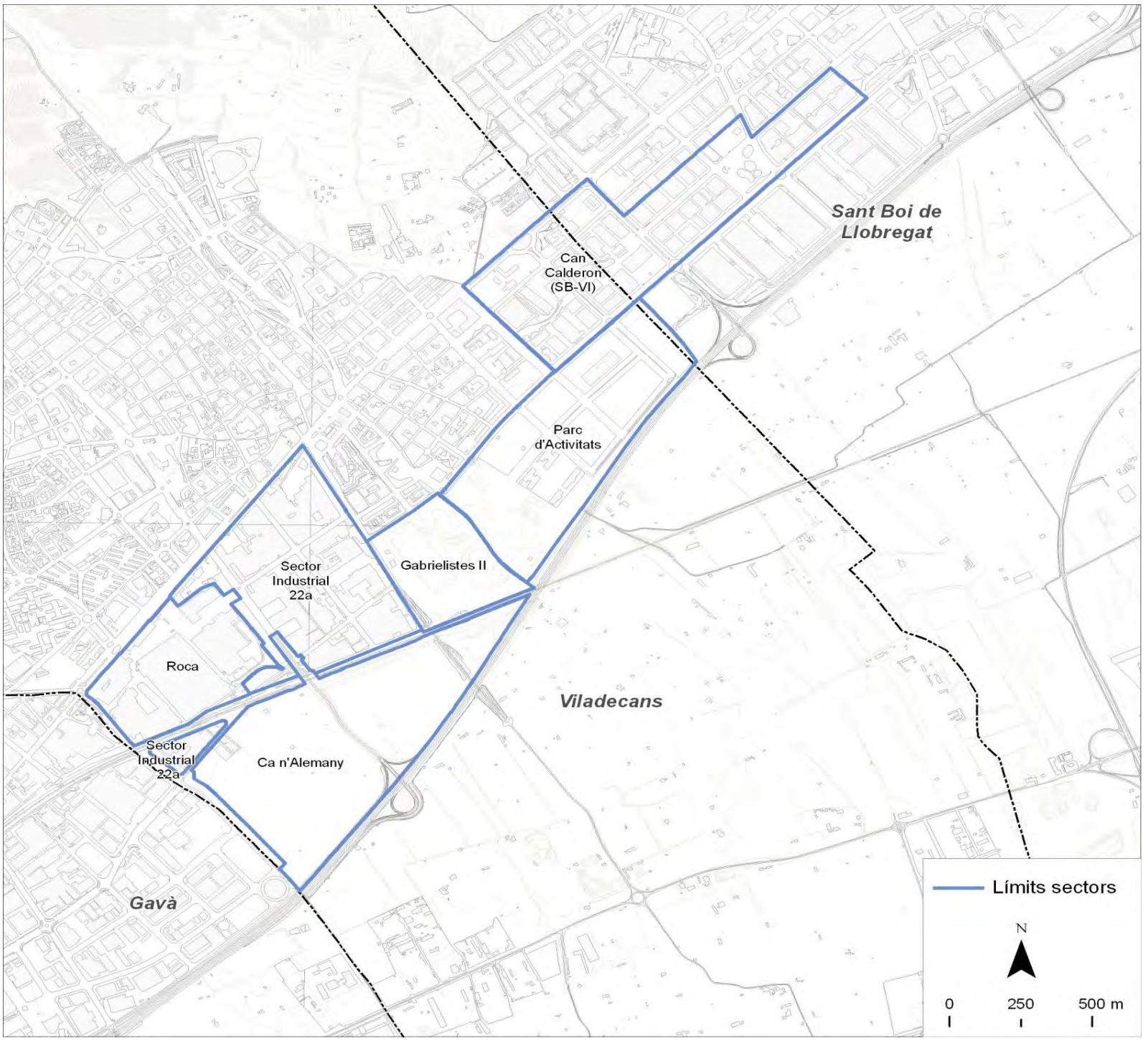

Dades bàsiques		
Superfície sól industrial (hectàrees)	218,4	
Superfície total de sostre (m^2)	1.141.804	
Camerdata		
Nombre d'empreses	521	
Preus dels sectors		
Venda (preu mitjà €/m^2 construït)	379	
Lloguer (preu mitjà €/m^2 construït)	2,8	
Cadastre en sòl industrial		
edificis principals anteriors a 1976	80	23,5%
edificis principals de 1976 a 1995	72	21,1%
edificis principals posteriors a 1995	98	28,7%
edificis principals sense data	91	26,7%
parcel·les de menys de 800 m^2	132	38,7%
parcel·les de 800 a 2.500 m^2	104	30,5%
parcel·les de 2.500 a 10.000 m^2	86	25,2%
parcel·les de 10.000 m^2 i més	19	5,6%

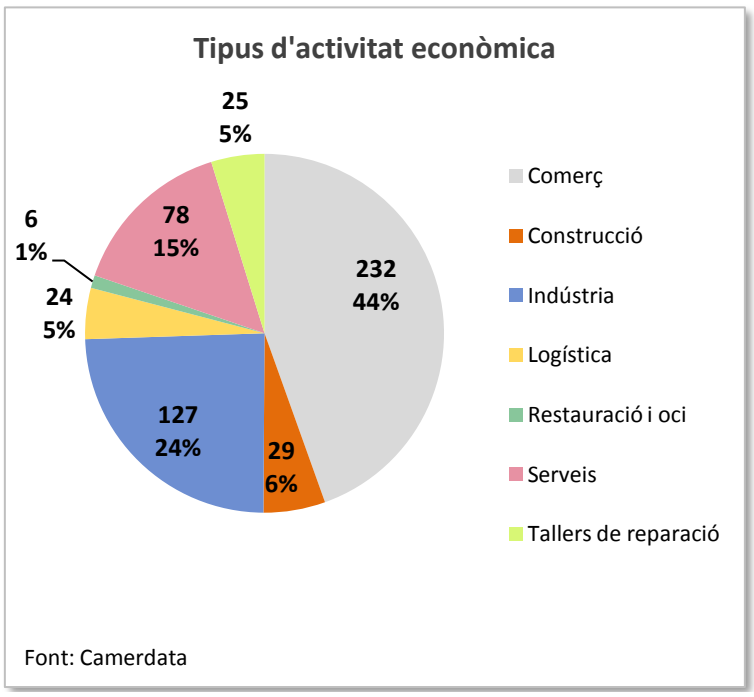

Viladecans
Ca n'Alemany

Dades generals del sector

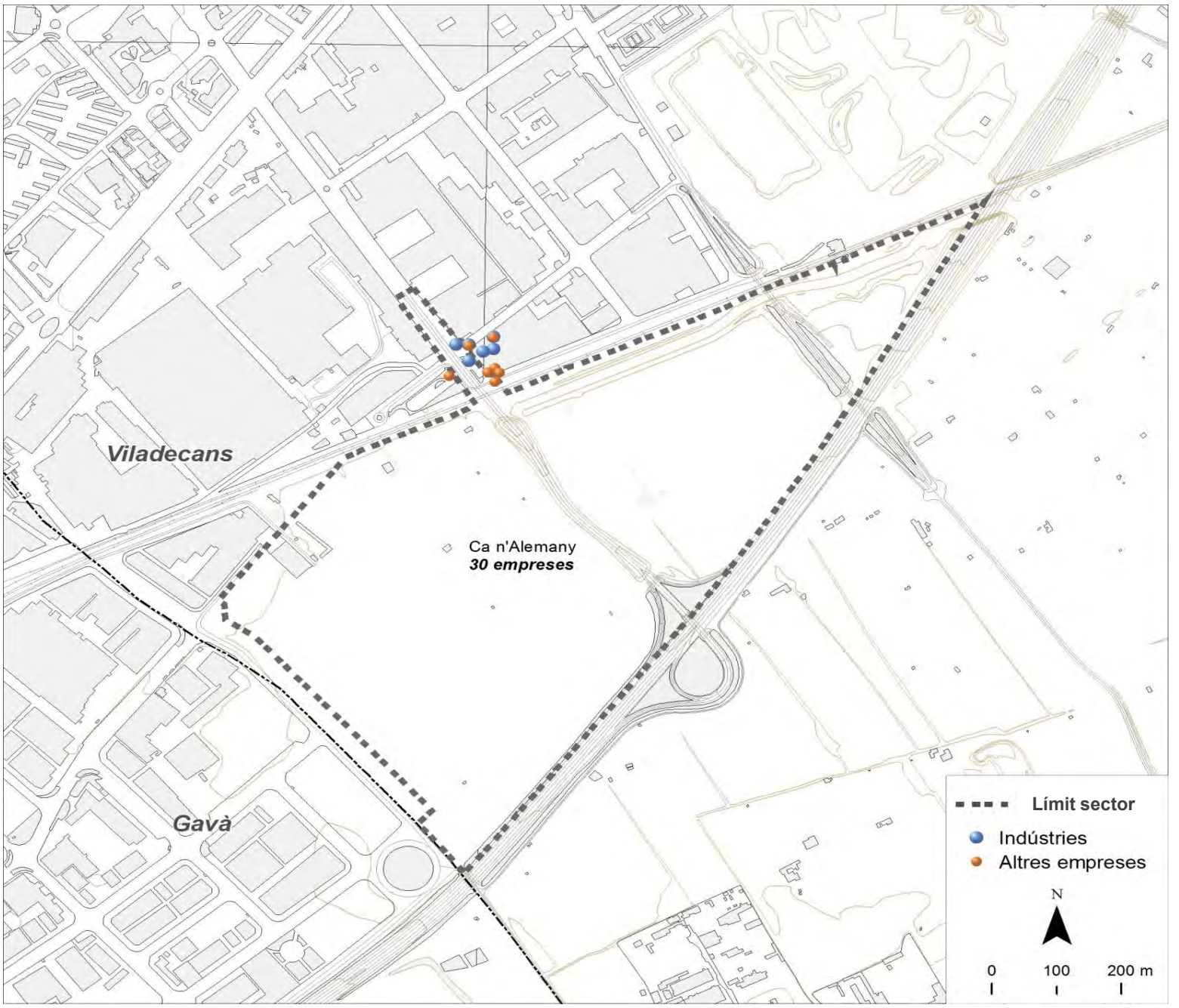

Dades bàsiques		
Superfície (hectàrees)	48,6	
Estat de la urbanització	sense urbanitzar	
Superfície total de sostre (m^2)	221.438	
Estat del sector	amb sòl pendent	
Activitat estimada		0%
Camerdata		
Nombre d'empreses	30	
Preus del sector		
Venda (preu mitjà €/m^2 construït)	0,0	
Lloguer (preu mitjà €/m^2 construït)	4,5	
Cadastre en sòl industrial		
edificis principals anteriors a 1976	0	0,0%
edificis principals de 1976 a 1995	0	0,0%
edificis principals posteriors a 1995	0	0,0%
edificis principals sense data	48	100,0%
parcel·les de menys de 800 m^2	2	4,2%
parcel·les de 800 a 2.500 m^2	9	18,8%
parcel·les de 2.500 a 10.000 m^2	29	60,4%
parcel·les de 10.000 m^2 i més	8	16,7%

Tipus d'activitat econòmica

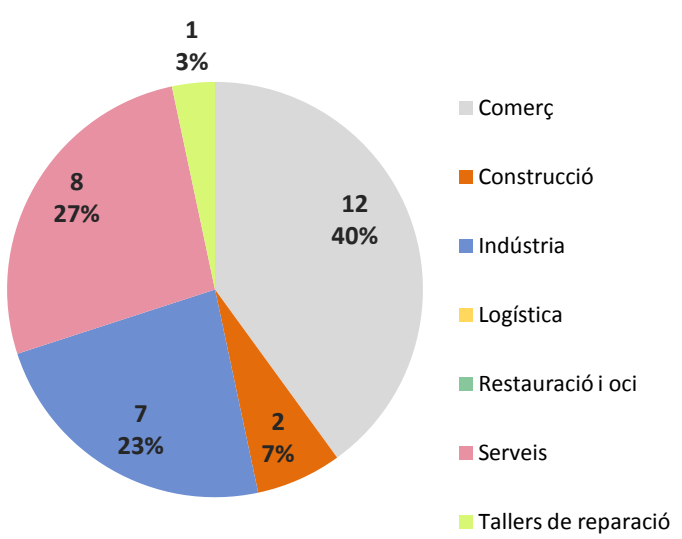

Font: Camerdata

Viladecans
Gabrielistes II

Dades generals del sector

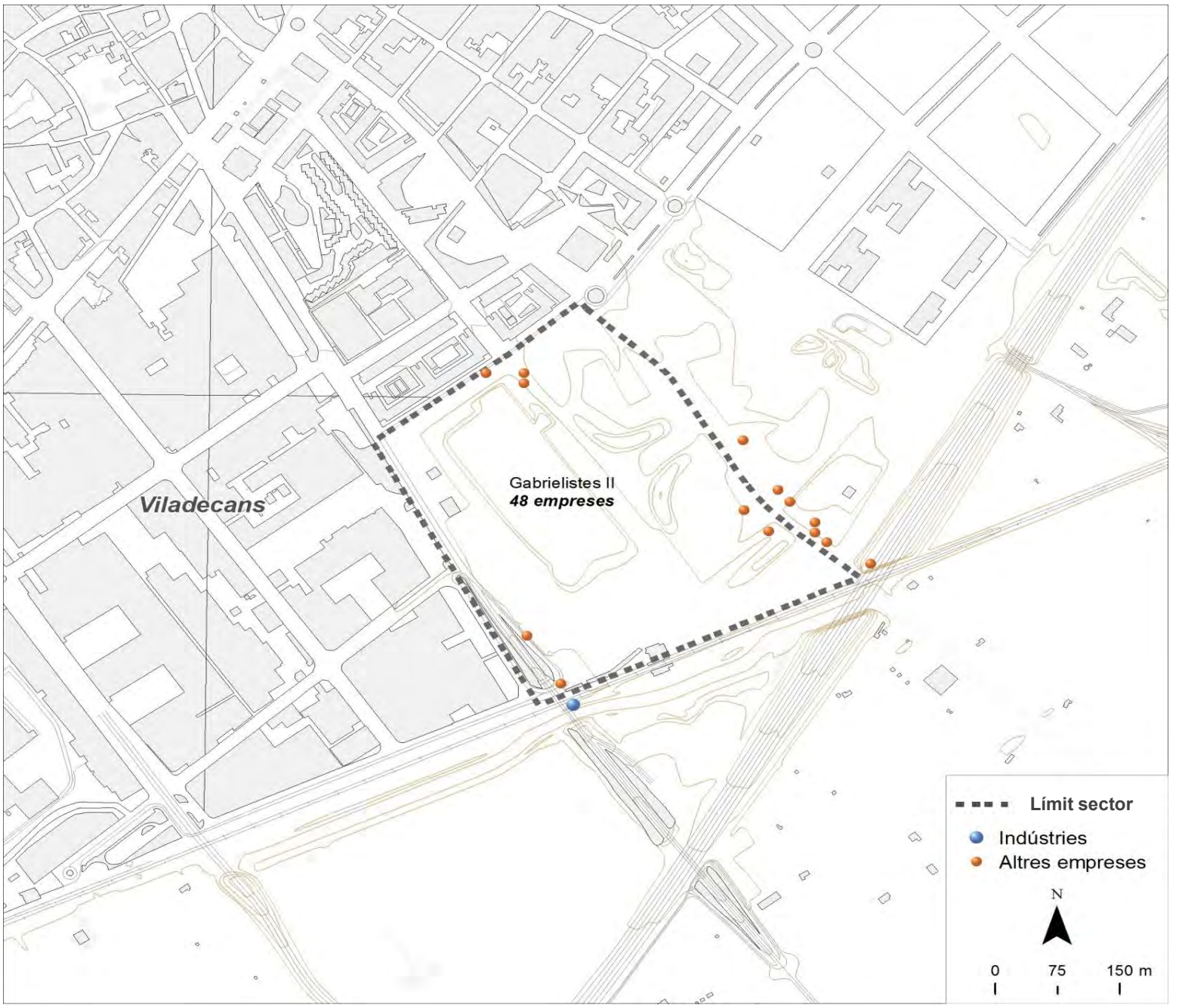

Dades bàsiques		
Superfície (hectàrees)	17,0	
Estat de la urbanització	excel.lent	
Superfície total de sostre (m^2)	41.110	
Estat del sector	amb sòl exhaurit	
Activitat estimada		100%
Camerdata		
Nombre d'empreses	48	
Preus del sector		
Venda (preu mitjà €/m^2 construït)	0,0	
Lloguer (preu mitjà €/m^2 construït)	0,0	
Cadastre en sòl industrial		
edificis principals anteriors a 1976	0	0,0%
edificis principals de 1976 a 1995	0	0,0%
edificis principals posteriors a 1995	1	100,0%
edificis principals sense data	0	0,0%
parcel·les de menys de 800 m^2	0	0,0%
parcel·les de 800 a 2.500 m^2	0	0,0%
parcel·les de 2.500 a 10.000 m^2	0	0,0%
parcel·les de 10.000 m^2 i més	1	100,0%

Tipus d'activitat econòmica

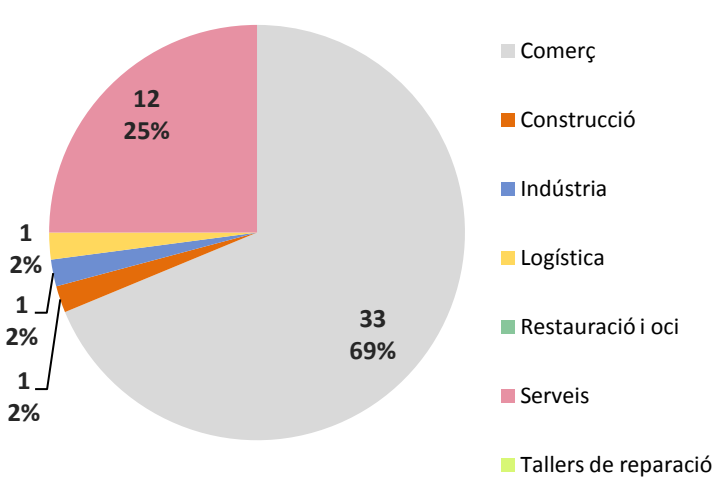

Font: Camerdata

Viladecans
Parc d'Activitats

Dades generals del sector

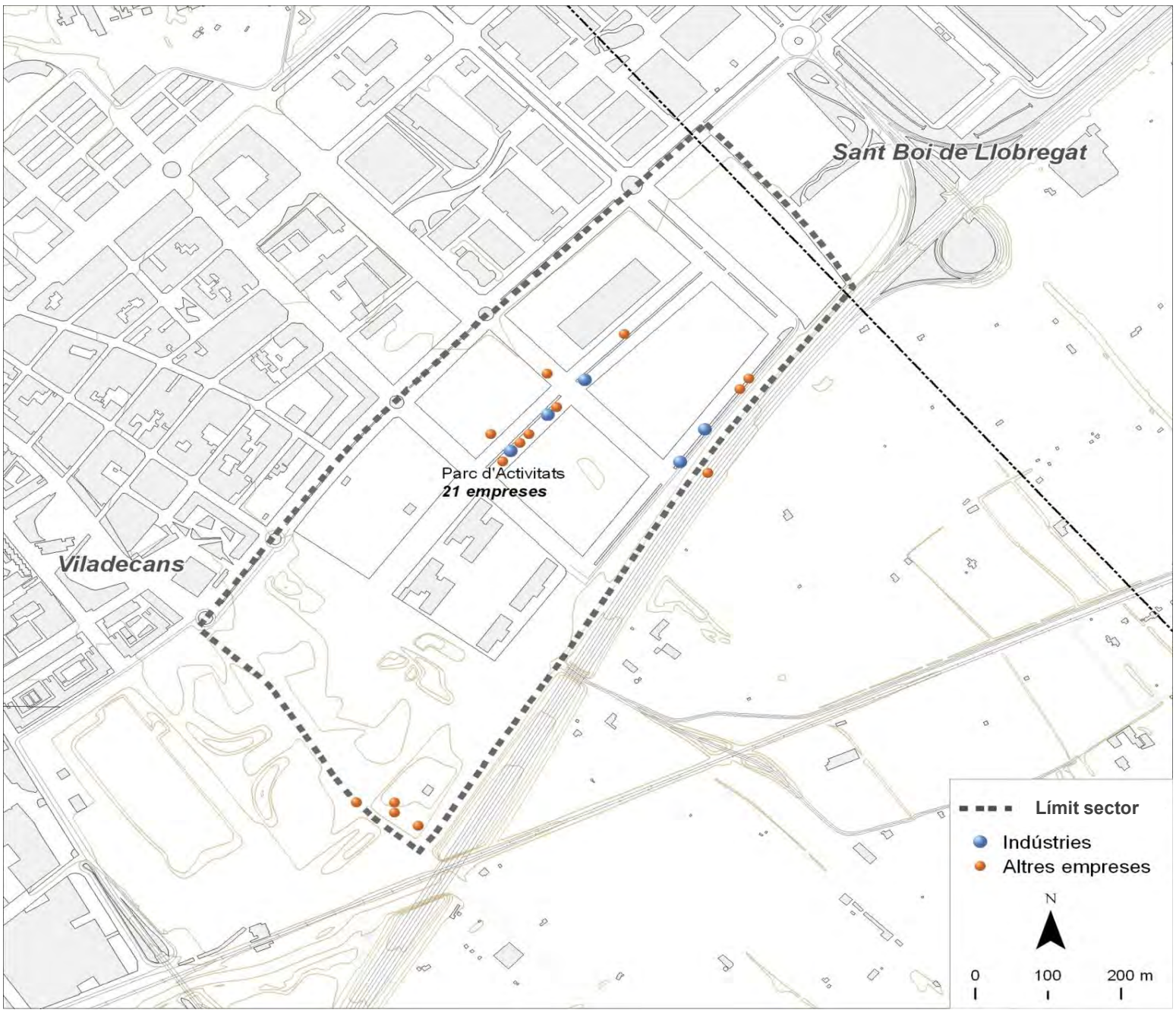

Dades bàsiques		
Superfície (hectàrees)	41,4	
Estat de la urbanització	excel.lent	
Superfície total de sostre (m^2)	197.730	
Estat del sector	amb sòl pendent	
Activitat estimada		100%
Camerdata		
Nombre d'empreses	21	
Preus del sector		
Venda (preu mitjà €/m^2 construït)	406,4	
Lloguer (preu mitjà €/m^2 construït)	3,9	
Cadastre en sòl industrial		
edificis principals anteriors a 1976	0	0,0%
edificis principals de 1976 a 1995	0	0,0%
edificis principals posteriors a 1995	34	54,0%
edificis principals sense data	29	46,0%
parcel·les de menys de 800 m^2	0	0,0%
parcel·les de 800 a 2.500 m^2	41	65,1%
parcel·les de 2.500 a 10.000 m^2	20	31,7%
parcel·les de 10.000 m^2 i més	2	3,2%

Tipus d'activitat econòmica

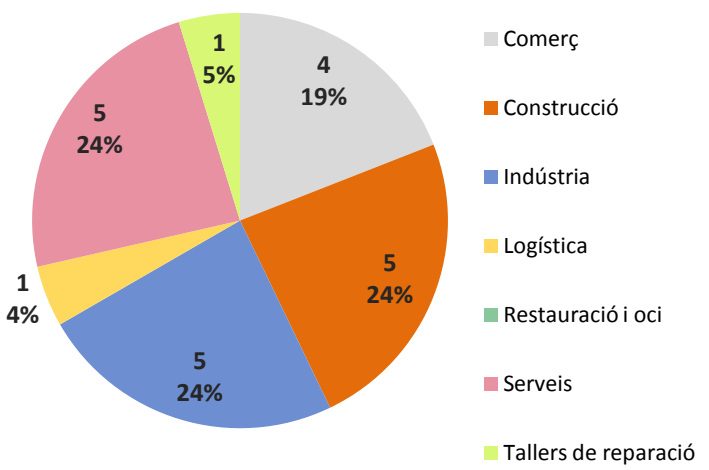

Font: Camerdata

Viladecans
Roca

Dades generals del sector

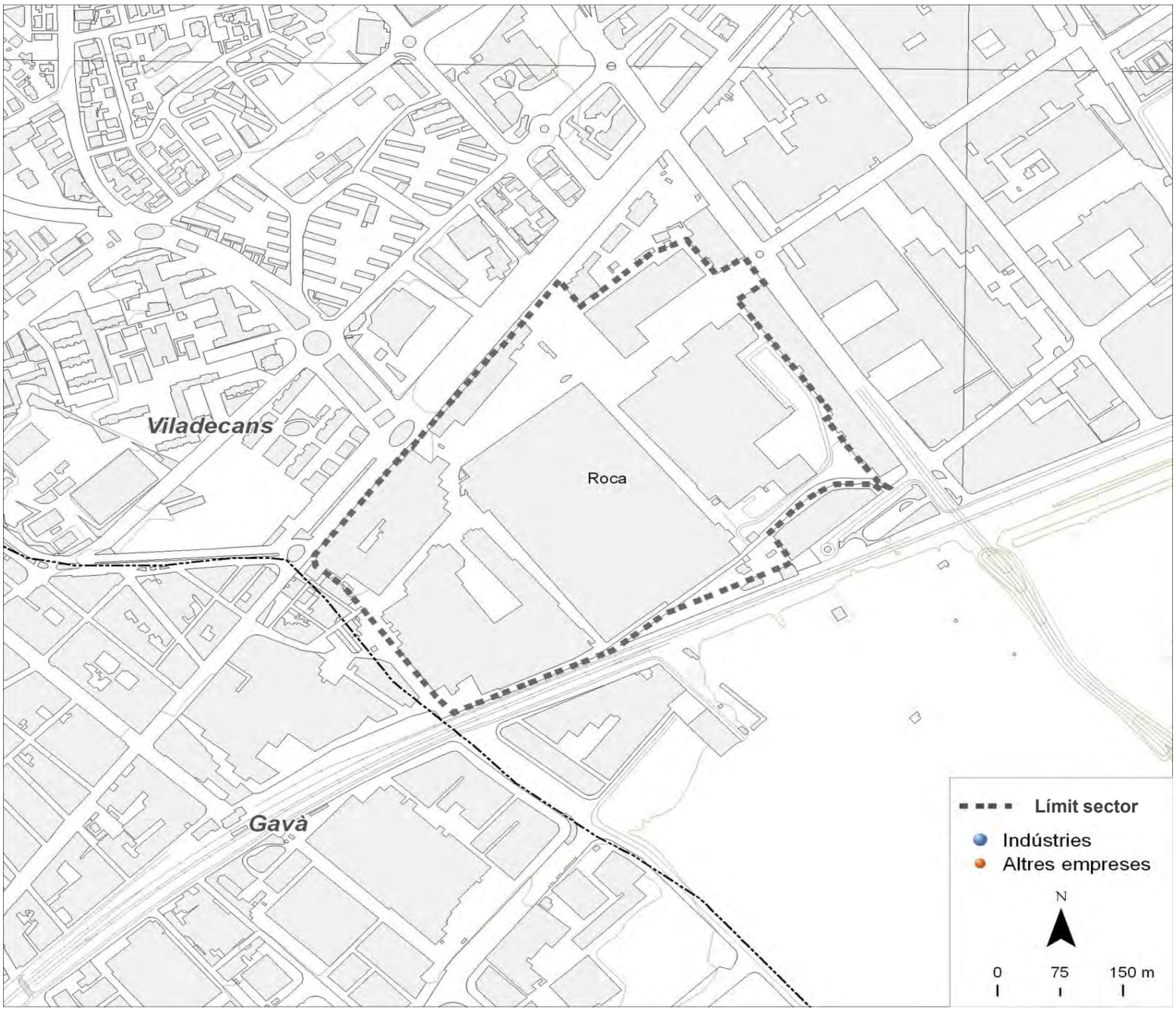

Dades bàsiques		
Superfície (hectàrees)	22,9	
Estat de la urbanització	bon estat	
Superfície total de sostre (m^2)	435.725	
Estat del sector	amb sòl exhaurit	
Activitat estimada		60%
Camerdata		
Nombre d'empreses	0	
Preus del sector		
Venda (preu mitjà €/m^2 construït)	0,0	
Lloguer (preu mitjà €/m^2 construït)	0,0	
Cadastre en sòl industrial		
edificis principals anteriors a 1976	1	33,3%
edificis principals de 1976 a 1995	1	33,3%
edificis principals posteriors a 1995	0	0,0%
edificis principals sense data	1	33,3%
parcel·les de menys de 800 m^2	0	0,0%
parcel·les de 800 a 2.500 m^2	1	33,3%
parcel·les de 2.500 a 10.000 m^2	1	33,3%
parcel·les de 10.000 m^2 i més	1	33,3%

Tipus d'activitat econòmica

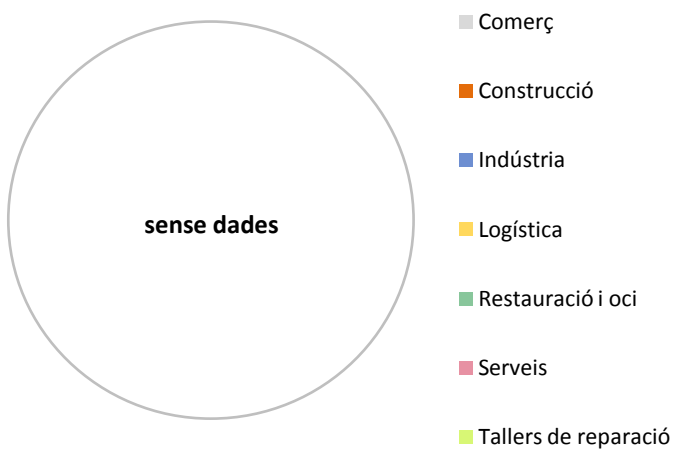

Font: Camerdata

Viladecans
Sector Industrial 22a

Dades generals del sector

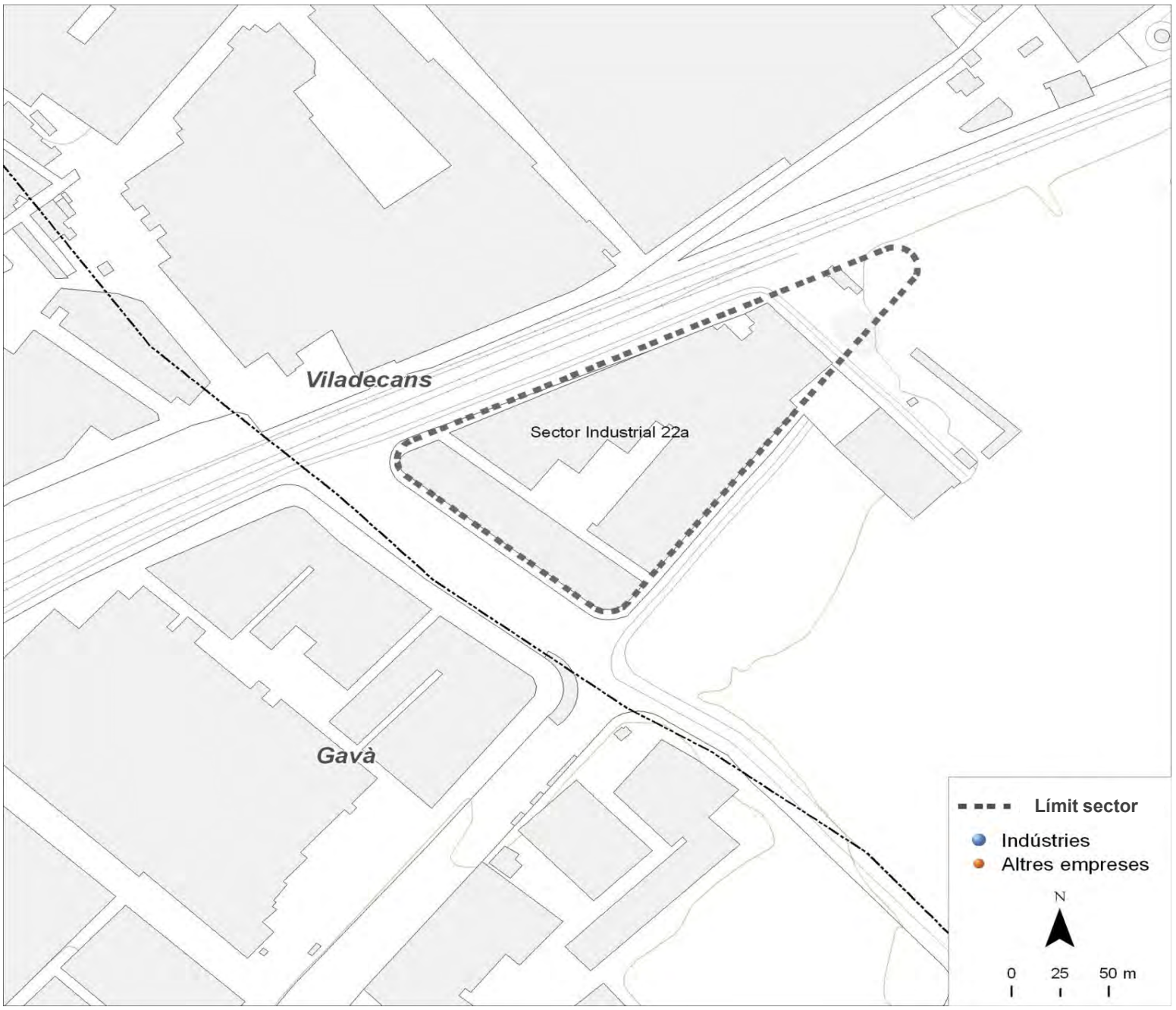

Dades bàsiques		
Superfície (hectàrees)	2,2	
Estat de la urbanització	bon estat	
Superfície total de sostre (m^2)	0	
Estat del sector	amb sòl exhaurit	
Activitat estimada		90%
Camerdata		
Nombre d'empreses	0	
Preus del sector		
Venda (preu mitjà €/m^2 construït)	0,0	
Lloguer (preu mitjà €/m^2 construït)	3,7	
Cadastre en sòl industrial		
edificis principals anteriors a 1976	0	0,0%
edificis principals de 1976 a 1995	1	2,8%
edificis principals posteriors a 1995	33	91,7%
edificis principals sense data	2	5,6%
parcel·les de menys de 800 m^2	31	86,1%
parcel·les de 800 a 2.500 m^2	4	11,1%
parcel·les de 2.500 a 10.000 m^2	1	2,8%
parcel·les de 10.000 m^2 i més	0	0,0%

Tipus d'activitat econòmica

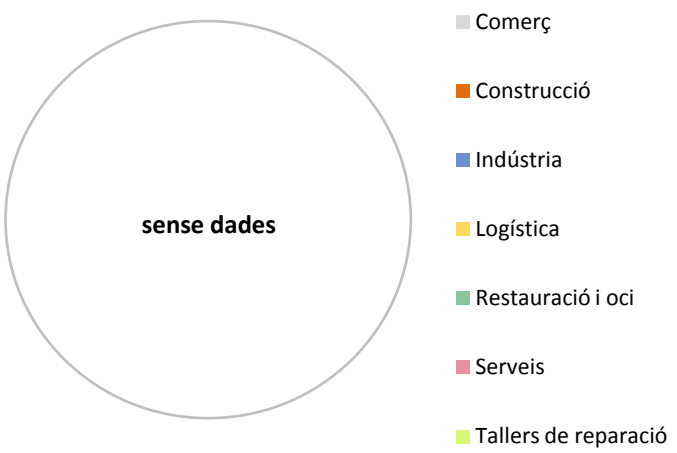

Font: Camerdata

Viladecans
Sector Industrial 22a

Dades generals del sector

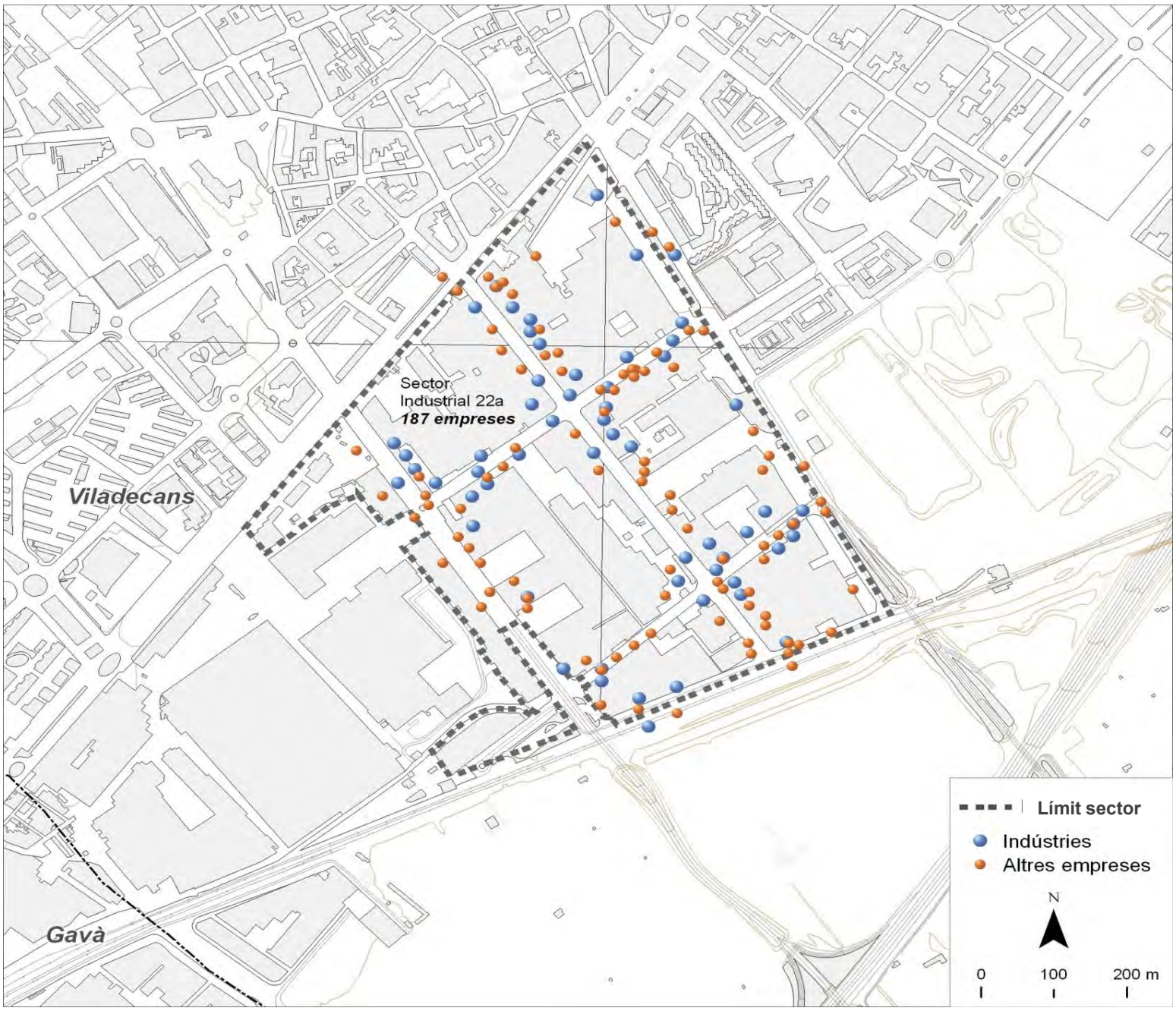

Dades bàsiques		
Superfície (hectàrees)	38,1	
Estat de la urbanització	adequat	
Superfície total de sostre (m^2)	0	
Estat del sector	amb sòl exhaurit	
Activitat estimada		90%
Camerdata		
Nombre d'empreses	187	
Preus del sector		
Venda (preu mitjà €/m^2 construït)	1.173,5	
Lloguer (preu mitjà €/m^2 construït)	3,3	
Cadastre en sòl industrial		
edificis principals anteriors a 1976	78	45,1%
edificis principals de 1976 a 1995	69	39,9%
edificis principals posteriors a 1995	15	8,7%
edificis principals sense data	11	6,4%
parcel·les de menys de 800 m^2	99	57,2%
parcel·les de 800 a 2.500 m^2	49	28,3%
parcel·les de 2.500 a 10.000 m^2	21	12,1%
parcel·les de 10.000 m^2 i més	4	2,3%

Tipus d'activitat econòmica

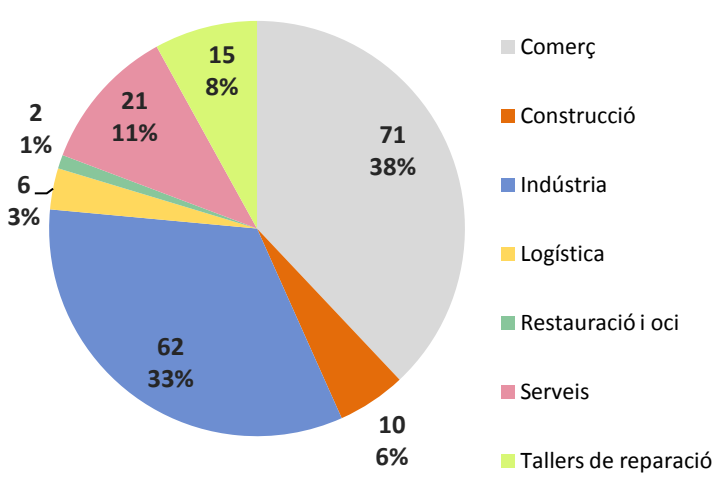

Font: Camerdata

Viladecans
Can Calderon (SB-VI)

Dades generals del sector

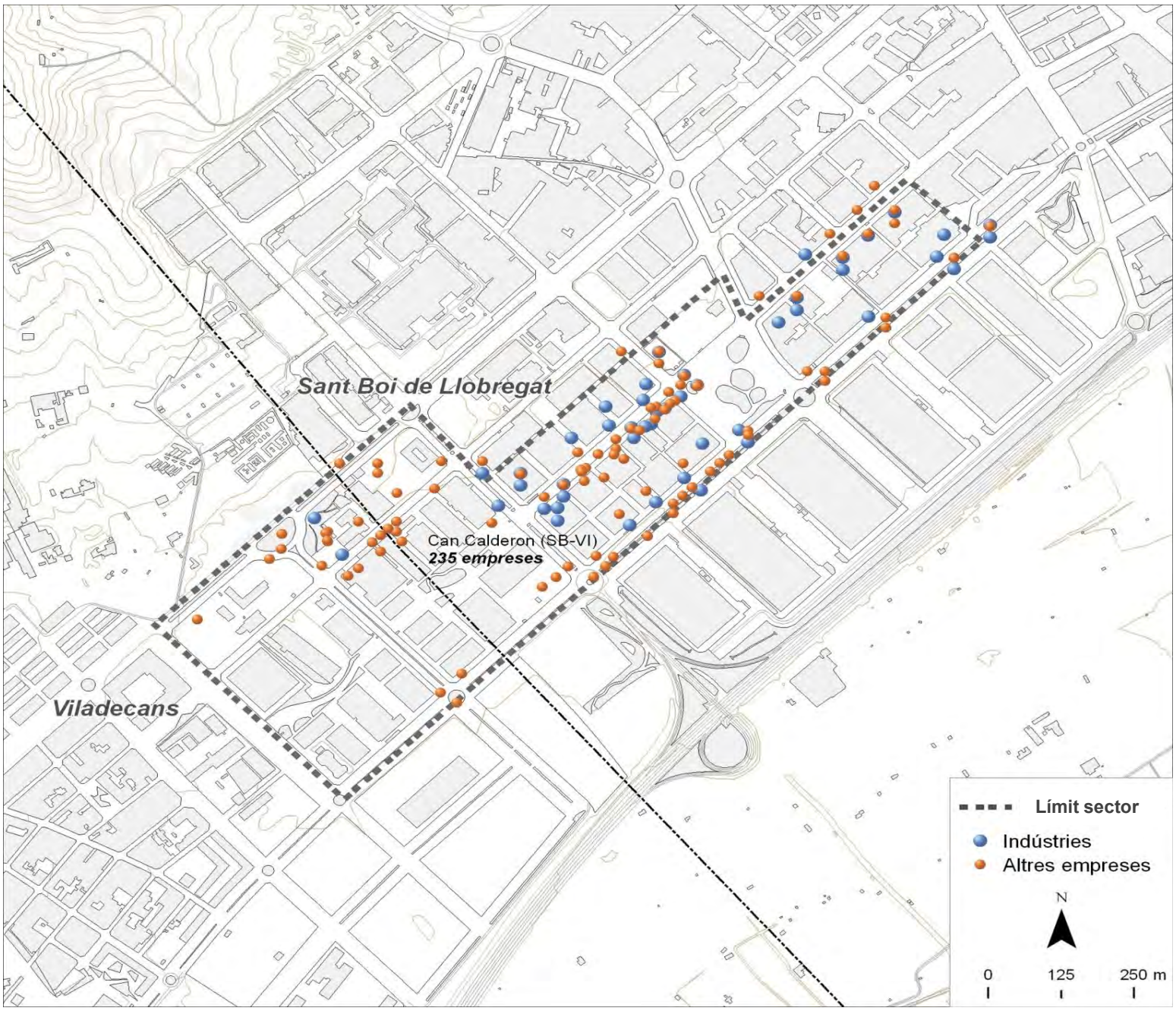

Dades bàsiques		
Superfície (hectàrees)	48,4	
Estat de la urbanització	bon estat	
Superfície total de sostre (m^2)	245.801	
Estat del sector	amb sòl exhaurit	
Activitat estimada		90%
Camerdata		
Nombre d'empreses	235	
Preus del sector		
Venda (preu mitjà €/m^2 construït)	1.074,3	
Lloguer (preu mitjà €/m^2 construït)	3,9	
Cadastre en sòl industrial		
edificis principals anteriors a 1976	1	5,9%
edificis principals de 1976 a 1995	1	5,9%
edificis principals posteriors a 1995	15	88,2%
edificis principals sense data	0	0,0%
parcel·les de menys de 800 m^2	0	0,0%
parcel·les de 800 a 2.500 m^2	0	0,0%
parcel·les de 2.500 a 10.000 m^2	14	82,4%
parcel·les de 10.000 m^2 i més	3	17,6%

Tipus d'activitat econòmica

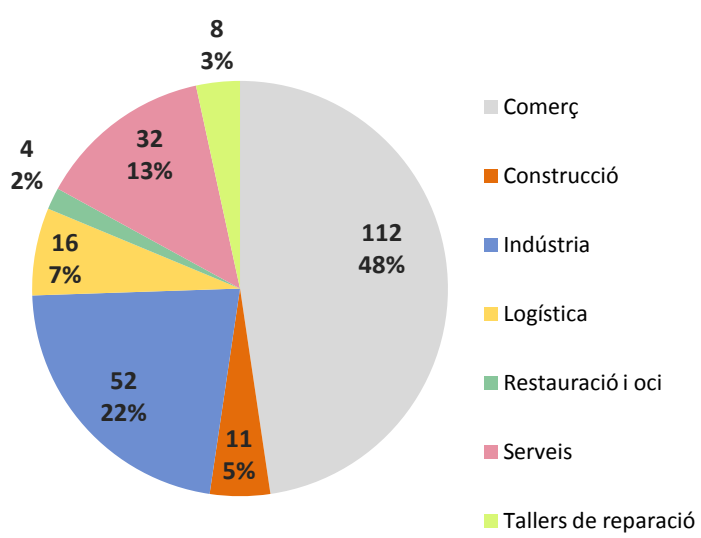

Font: Camerdata